PAGE NOT AVAILABLE

Digitized by Google

Original from
CORNELL UNIVERSITY

PAGE NOT AVAILABLE

Digitized by Google

Original from
CORNELL UNIVERSITY

Digitized by Google
Original from CORNELL UNIVERSITY

Digitized by Google
Original from
CORNELL UNIVERSITY

Digitized by Google
Original from CORNELL UNIVERSITY

Digitized by Google
Original from
CORNELL UNIVERSITY

Digitized by Google
Original from
RNELL UNIVERSITY

Digitized by Google
Original from CORNELL UNIVERSITY

lin
HA
041
882

Digitized by Google
Original from
CORNELL UNIVERSITY

CORNELL UNIVERSITY LIBRARY
3 1924 098 820 529

Digitized by Google
Original from
CORNELL UNIVERSITY

Digitized by Google

Original from
CORNELL UNIVERSITY

Digitized by Google

Original from
CORNELL UNIVERSITY

Google

Original from
CORNELL UNIVERSITY

In compliance with current
copyright law, Cornell University
Library produced this
replacement volume on paper
that meets the ANSI Standard
Z39.48-1992 to replace the
irreparably deteriorated original.

2004

Digitized by Google

Digitized by
CORNELL UNIVERSITY

Digitized by Google

Original from
CORNELL UNIVERSITY

Digitized by Google

Original from
CORNELL UNIVERSITY

Cornell University Library

THE GIFT OF

Willard Fiske

A 179125 5/6/04

5474

Digitized by Google

Original from
CORNELL UNIVERSITY



RECENSEMENT GÉNÉRAL

DE

L'ÉGYPTE

TOME PREMIER

LE CAIRE

IMPRIMERIE NATIONALE DE BOULAQ

1884

Digitized by Google

Original from CORNELL UNIVERSITY

Digitized by Google

Original from
CORNELL UNIVERSITY

لقد أحصاهم وعدهم عدا

قال العلامة فخر الدين الرازى فى تفسيره قوله (لقد أحصاهم وعدهم عدا) أى كلهم تحت أمر مولى تدبيره وقهره محيط بهم ويعلم بجمل أمورهم وتفاصيلها لا يفوته شئ من أحوالهم اهـ

وفى تفسير العلامة الخطيب الشربينى (لقد أحصاهم) أى حصرهم وأحاط بهم بحيث لا يخرجون عن حوزه وعلمه وقدرته وكلهم تحت تدبيره وقهره (وعدهم عدا) أى عد أشخاصهم وأنفاسهم وأعمالهم فان كل شئ عنده بمقدار لا يخفى عليه شئ من أمورهم اهـ

* * *

تمسكت الحكومة المصرية بهذا الامر المفيد واستشهدت على عظم وقعه وحسن نفعه بالقرآن المجيد وكلفتنا الاشتغال بالتعداد واظهار نتائجه لافادتها التقدم وثروة البلاد فقابلنا الامر بالامتثال وانتهى العمل على أحسن حال

مدير التعداد
البير يوانه

Digitized by Google
Original from CORNELL UNIVERSITY

Digitized by Google

Original from
CORNELL UNIVERSITY

RECENSEMENT GÉNÉRAL

DE

L'ÉGYPTE

Digitized by Google

CORNELL UNIVERSITY

Digitized by Google

Original from
CORNELL UNIVERSITY

MINISTÈRE DE L'INTÉRIEUR

DIRECTION DU RECENSEMENT

RECENSEMENT GÉNÉRAL

DE

L'ÉGYPTE

15 GAMAD AKHER 1299. — 3 MAI 1882

TOME PREMIER

LE CAIRE

IMPRIMERIE NATIONALE DE BOULAQ

1884

Digitized by Google

CORNELL UNIVERSITY

Digitized by Google
Original from
CORNELL UNIVERSITY



SOUS LE RÈGNE

DE

SON ALTESSE

MOHAMMED THEWFIK IER

LE PREMIER RECENSEMENT

DE

L'ÉGYPTE

A ÉTÉ EFFECTUÉ LE 15 GAMAD AKHER 1299.

3 MAI 1882.

Digitized by Google

Original from
CORNELL UNIVERSITY

Digitized by Google

Original from
CORNELL UNIVERSITY

DÉCRET

ORDONNANT

LE RECENSEMENT DE LA POPULATION GÉNÉRALE DE L'ÉGYPTE

Nous KHÉDIVE D'ÉGYPTE,

Sur la proposition de Notre Ministre de l'Intérieur et l'avis conforme de Notre Conseil des Ministres,

AVONS DÉCRÉTÉ ET DÉCRÉTONS :

ARTICLE PREMIER

Le Recensement général de la population de l'Égypte proprement dite aura lieu le 15 Gamad Akher 1299 (3 Mai 1882)

ART. 2

Notre Ministre de l'Intérieur est chargé de l'exécution du présent Décret.

Fait au palais d'Abdin, le 3 Décembre 1881

MÉHÉMET THEWFIK

PAR LE KHEDIVE

Le Président du Conseil des Ministres,
Ministre de l'Intérieur,

CHÉRIF

Digitized by Google
Original from CORNELL UNIVERSITY

Digitized by Google

Original from
CORNELL UNIVERSITY

DIRECTION DU RECENSEMENT

A SON EXCELLENCE ABD-EL-KADER PACHA

MINISTRE DE L'INTÉRIEUR

MONSIEUR LE MINISTRE,

Le Recensement général auquel il a été procédé le 15 Gamad Akher 1299 (3 Mai 1882) a donné pour la population de l'Égypte proprement dite, un total de 6.806.381 habitants.

Ces chiffres constituent une preuve irréfutable de l'accroissement ininterrompu de la population egyptienne, en dépit des causes exceptionnelles de mortalité, guerres ou épidémies, qui, à différentes reprises, sont venues jeter le trouble dans sa marche progressive

Les améliorations constantes apportées au regime économique et social du pays ont exercé incontestablement la plus heureuse influence sur les causes physiques de ce remarquable developpement des forces vitales de la nation.

En facilitant l'étude des différents aspects sous lesquels se présente la population et en généralisant la connaissance des éléments primordiaux qui concourent au progrès et à la prosperite publique, le

Digitized by Google
CORNELL UNIVERSITY

Recensement est appelé à rendre les plus utiles services, aussi bien à la Science qu'à l'Égypte.

C'est dans ce but que la publication des travaux du Recensement a été ordonnée par le Gouvernement de S. A. le Khédive.

Les résultats de cette opération comprennent dans leur ensemble, trois parties bien distinctes :

1° Dénombrement de la population ;
2° Catalogue alphabétique de tous les Centres habités ;
3° Renseignements statistiques sur la population.

Chacune de ces divisions forme un volume spécial édité également en langue arabe par les soins du Bureau dont la Direction m'est confiée.

J'ai l'honneur de remettre aujourd'hui à Votre Excellence le premier volume de cet Ouvrage qui contient les résultats définitifs du dénombrement de la population de l'Égypte.

J'ai l'honneur d'être,

Monsieur le Ministre,

de Votre Excellence,

le très respectueux et très obéissant serviteur

A. BOINET

Délégué du Conseiller Financier du Gouvernement de S. A. le Khédive
Chargé de la Direction du Recensement

Le Caire, 15 Novembre 1884

Digitized by Google
CORNELL UNIVERSITY

A MONSIEUR EDGAR VINCENT

CONSEILLER FINANCIER DU GOUVERNEMENT DE S. A. LE KHÉDIVE.

MONSIEUR LE CONSEILLER,

La publication du Recensement général de l'Égypte a été décidée sur l'initiative de Sir A. Colvin qui attachait la plus grande importance à l'exécution de cette vaste et utile entreprise.

Non moins pénétré des avantages qui devaient en résulter pour le Pays et l'Administration en général, vous-même, Monsieur le Conseiller, vous avez bien voulu prendre un vif intérêt à l'accomplissement de la tâche qui m'avait été confiée par votre prédécesseur.

Cette œuvre considérable a pu être menée à bonne fin, grâce aux précieux encouragements et à l'appui efficace que vous lui avez constamment accordés.

J'espère que cet Ouvrage, publié sous vos bienveillants auspices, obtiendra la faveur de votre haute approbation.

J'ai l'honneur d'être,

Monsieur le Conseiller,

votre très obéissant et très respectueux serviteur,

A. BOINET

Le Caire, 15 Novembre 1884.

Digitized by Google

Original from CORNELL UNIVERSITY

Digitized by Google

Original from
CORNELL UNIVERSITY

RECENSEMENT GÉNÉRAL

DE

L'ÉGYPTE

ÉGYPTE PROPREMENT DITE

DÉNOMBREMENT DE LA POPULATION

Digitized by Google

CORNELL UNIVERSITY

Digitized by Google

Original from
CORNELL UNIVERSITY

TABLE DES MATIÈRES

SOMMAIRE

Décret Khédivial ordonnant le Recensement de la population.
Lettre à S. E. le Ministre de l'Intérieur
Lettre au Conseiller Financier du Gouvernement de S. A. le Khédive.
Considérations préliminaires.
Explication des principaux termes appliqués aux centres habités.
Consonnance des lettres de l'alphabet arabe.

SECTION PREMIÈRE

POPULATION GÉNÉRALE DE L'ÉGYPTE

Introduction.

Division administrative de l'Égypte.
Nombre des Villes, Villages, Hameaux, etc
Moyenne des Habitants par Divisions et Circonscriptions administratives.
Groupes genériques de la Population.
Nombre proportionnel des Égyptiens fixes, Bédouins et Étrangers.
Population Sedentaire et Nomade.
Bédouins Semi-Sédentaires.
Proportion relative du nombre des Habitants dans les deux classes de la population Sédentaires-Nomades.
Repartition proportionnelle des Indigènes fixes, des Bedouins et des Étrangers.
Répartition proportionnelle de chacun de ces Groupes divisés par sexes au point de vue de leur effectif dans la population generale.
Population proportionnelle des Divisions administratives et régionales.
Répartition des Sexes.
Comparaison statistique avec le recensement des fndes.
Nombre proportionnel des Hommes et des Femmes dans les Divisions administratives et régionales.
Gouvernorats et Moudirehs classés selon l'importance numérique de leur population.

Tableaux

Population générale de l'Égypte.

			PAGES
Tableau N. I	I.	**Tableau Général de la Population de l'Égypte**	2
	II	**Groupement par Divisions administratives**	4
	III.	**Classement par Divisions administratives et Divisions regionales**	6
	IV	**Groupement des Divisions administratives par régions**	10
	V.	**Classement par Divisions administratives et groupement par régions**	12
	VI.	**Classement par Divisions administratives et circonscriptions. — *Groupement par régions***	16

Digitized by Google
CORNELL UNIVERSITY

SECTION DEUXIÈME

Population Égyptienne — Nationalités Étrangères

Introduction

Proportion des Étrangers et des Indigènes.

Importance relative de chacune des Nationalités étrangères au point de vue du total des Étrangers et du total de la population Sédentaire.

Répartition proportionnelle de la population Étrangère dans les cinq Régions.

Répartition proportionnelle des Étrangers dans les principales Villes.

Répartition comparée des différentes Nationalités étrangères dans les Gouvernorats et Provinces.

Proportion des deux Sexes dans les différentes Nationalités étrangères.

Rapport du nombre des Hommes à celui des Femmes.

Subdivisions de la Population fixe de nationalité égyptienne d'après le lieu d'origine des habitants.

Rapport du nombre des Habitants de chacune des subdivisions de la population générale, au chiffre total de leurs catégories respectives et de la population.

Proportion des deux Sexes dans les différentes subdivisions de la population Égyptienne

Rapport du nombre des Hommes à celui des Femmes dans les cinq Régions.

Comparaison statistique de la répartition des Sexes en Algérie et en Égypte.

Tableau synoptique des différents groupements subdivisionnaires de la population Égyptienne et Étrangère.

Tableaux

Développement par Nationalités.

			PAGES
Tableau N. 8.	I.	**Groupement par Régions.** — *Sexes masculin et féminin réunis*	26
	II.	**Classement par Divisions administratives.** — *Groupement par régions*	
		Sexe masculin	28
		Sexe féminin	32
	III.	**Classement par Divisions et Circonscriptions administratives**	
		Sexe masculin.....	36
		Sexe féminin..	48
	IV	**Groupement par Régions et par Sexe.** ...	60

Digitized by Google

Original from CORNELL UNIVERSITY

SECTION TROISIÈME

POPULATION SÉDENTAIRE

Introduction

Sommaire des Tableaux de la Section IIIme.

Nahieh (*Commune*), son rôle, son importance, son organisation

Composition de la Population Sedentaire.

Moyenne de la population dans les subdivisions et circonscriptions administratives.

Moyenne de la population communale des Nahiehs.

Comparaison dans les Régions.

Examen de l'agglomération Communale.

Classement des circonscriptions par categories numeriques selon l'importance de leur population

Remarques diverses concernant les tableaux N° 5.

Tableaux

Population fixe, semi-sédentaire et étrangère.

PAGES

Tableau N° 3. I. Nombre des circonscriptions et des centres de population. — *Divisions administratives et régionales* 65

II Nombre des centres de population — *Divisions et circonscriptions administratives*... . . . 66

Groupement par Divisions et Circonscriptions administratives.

Tableau N° 4. I. Groupement par Divisions administratives... 70

II. Groupement par Divisions régionales.. 71

III Classement par Divisions administratives..... 72

IV Classement par Divisions administratives réunies. 73

V. Classement par Circonscriptions des Districts.... 75

Circonscriptions des Villes et Nahiehs. (*Communes*)

Tableau N° 5.

I	Gouvernorats	*Le Caire.* . . .		Voir tableau N° 4 V.
II.	»	*Alexandrie*	page 75	
III.	»	*Damiette.* . . .		
IV	»	*Rosette* . .		
V	»	*Port Said et Canal*		
VI	»	*Suez*	page 76	
VII	»	*El-Arish*		
VIII.	»	*Kosseir* ...		
IX.	Moudiriehs	*Beherah*		81
X.	»	*Charkieh*		87
XI	»	*Dakahlieh*		97
XII.	»	*Gharbieh*		108
XIII.	»	*Kalioubieh* .		122
XIV	»	*Menoufieh.*		127
XV	»	*Assiout* .		135

Digitized by Google

CORNELL UNIVERSITY

				PAGES
Tableau N° 5. (*Suite*)	XVI.	»	*Beni-Souef*	144
	XVII.	»	*Fayoum*	149
	XVIII.	»	*Gauzeh*	152
	XIX	»	*Minia*	156
	XX.	»	*Esna*	163
	XXI.	»	*Guerga*	169
	XXII.	»	*Kena*	174
	XXIII.	Oasis dép. du	*Fayoum*	178
		» » d'	*Assiout*	179
		Oasis de	*Sioua*	179

SECTION QUATRIÈME

POPULATION SÉDENTAIRE

Villes et Nahiehs Chef-lieux

—

Introduction

Chefs-lieux considérés d'après leur population agglomérée seule

Comparaison des Chefs-lieux et des autres Villes et Nahiehs au point de vue de leur population totale respective.

Proportion des Sexes — Répartition comparée dans les Chefs-lieux et les autres Villes et Nahiehs.

Chefs-lieux des Gouvernorats et des Moudiriehs.

Moyenne de la population dans les différentes catégories de Chefs-lieux.

Comparaison avec le chiffre moyen des habitants des autres Villes et Nahiehs.

Groupement des Chefs-lieux de Gouvernorats et Moudiriehs. Population égyptienne. — Nationalités étrangères.

Rapport proportionnel des différentes catégories d'habitants dans les Chefs-lieux de Gouvernorats et Moudiriehs.

Tableaux

—

Développement de la population dans les Chefs-Lieux.

			PAGES
Tableau N° 6.	I.	Population permanente des Chefs-Lieux de District	182
	II	Développement par Nationalités	
		Sexe masculin	188
		Sexe féminin	194

Digitized by Google

CORNELL UNIVERSITY

SECTION CINQUIÈME

POPULATION SÉDENTAIRE

POPULATION AGGLOMÉRÉE ET ÉPARSE

Formes d'agglomération des Habitants Sédentaires.
Population agglomérée — éparse.
Nombre proportionnel des habitants dans les deux genres de groupement.
Moyenne d'habitants par Centre.
Villes et Nahiehs par catégories d'importance.
Habitations.
Familles
Moyenne d'habitants par famille et par habitation dans les Districts.
Répartition des sexes dans la population agglomérée et éparse.

Tableaux

Habitations. — Familles. Population agglomérée et éparse.

			PAGES
Tableau N° 7.	I	Familles et Habitations	202
	II.	Population agglomérée et éparse	203
	III.	Groupement par régions.	204
	IV	Groupement par Divisions administratives	206
	V	Classement par Divisions administratives	209
	VI.	Classement par Moudiriehs et par Districts	210

Villes, Nahiehs et leurs dépendances.

				PAGES
Tableau N° 8.	I.	Gouvernorats	*Le Caire*	223
	II.	»	*Alexandrie*	224
	III.	»	*Damiette*	236
	IV	»	*Rosette*	227
	V.	»	*Port-Saïd et Canal*	228
	VI.	»	*Suez*	229
	VII.	»	*El-'Arich*	230
	VIII.	»	*Kosseir*	231
	IX.	Moudiriehs	*Béhérah*	232
	X.	»	*Charkieh*	277
	XI	»	*Dakahlieh*	327
	XII.	»	*Gharbieh*	363
	XIII.	»	*Kalioubieh*	410
	XIV.	»	*Menouffieh*	429
	XV.	»	*Assiout*	453
	XVI.	»	*Beni-Souef*	475

Digitized by Google
Original from CORNELL UNIVERSITY

XX.

PAGES

Tableau N° 8. (suite). XVII. » *Fayoum*. 488
XVIII. » *Gaizeh*. 501
XIX. » *Minia* 514
XX. » *Esna*. 537
XXI. » *Guerga*. 553
XXII » *Kena* 577
XXIII Oasis dépend. *de Fayoum* 598
» » *d'Assiout* 599
Oasis *de Siouh* 599

Population agglomérée. — Tableau synoptique du nombre des Villes et Nahiehs selon l'importance de leur population.

PAGES

Tableau N° 9. I. Tableau des Villes et Nahiehs groupées selon l'importance de leur population agglomérée 602
II. Tableau des Villes et Nahiehs classées par catégories selon l'importance de leur population. 604

SECTION SIXIÈME

POPULATION NOMADE

Introduction

État social et politique des Bédouins.
Nomades. — Semi-Sédentaires.
Examen des agglomérations de la Population nomade
Tribus principales.
Repartition des sexes selon les Tribus
Bédouins fixés dans leurs Villages et Hameaux
Bédouins sans résidence fixe, campés sous les tentes.
Répartition de la population des Tribus selon le mode de residence.

Tableaux

Bédouins.

PAGES

Tableau N° 10 I Semi-Sédentaires et Nomades par régions 606
II Semi-Sédentaires et Nomades par Divisions administratives et régions 608

Nomades.

Tableau N° 11 I. Centres d'agglomération des Bédouins. 611
II Classement du nombre des localités par catégories 612
III Classement des localités selon l'importance de leur population . . . 613

Population Nomade.

Tableau N° 12 I. Classement par Divisions administratives 614
II. Groupement par régions. — *Classement par Moudiriehs et Districts.* 615
III. *Basse-Égypte* 616
IV *Haute-Égypte* 618
V *Isthme, Est et Oasis* 620

Digitized by Google
Original from CORNELL UNIVERSITY

Nahieha et 'Ezbehs — (*Villages et Hameaux*)

Tableau N°13.	I	Moudirieh	*Béhérah*	621
	II	»	*Charkieh*	625
	III.	»	*Dakahieh*	630
	IV	»	*Gharbieh*	633
	V	»	*Kalioubieh*	647
	VI.	»	*Menoufieh*	649
	VII.	»	*Assiout*	651
	VIII.	»	*Beni-Souef*	652
	IX	»	*Fayoum*	656
	X.	»	*Guizeh*	658
	XI	»	*Minia*	659
	XII	»	*Esna*	661
	XIII	»	*Guerga*	664
	XIV	»	*Kena*	665

Tribus

Tableau N° 14	I.	Groupement par Divisions administratives.	669
	II	Groupement par subdivisions administratives	675

Nahieha et Ezbehs. Tribus avec indication des Cheikhs.

Tableau N° 15	I.	Gouvernorat	*El'Arich*	685
	II.	Moudirieh	*Béhérah*	686
	III.	»	*Charkieh*	690
	IV	»	*Dakahieh*	694
	V	»	*Gharbieh*	696
	VI.	»	*Kalioubieh*	705
	VII	»	*Menoufieh*	707
	VIII.	»	*Assiout*	709
	IX.	»	*Beni-Souef*	713
	X	»	*Fayoum*	715
	XI	»	*Guizeh*	718
	XII	»	*Minia*	720
	XIII.	»	*Esna*	722
	XIV	»	*Guerga*	725
	XV	»	*Kena*	726

Récapitulation par Tribus.

Tableau N° 16	I.	Tribus classées par ordre alphabétique. — Groupement par régions.	730

APPENDICE

Addition à la Population générale de l'Égypte
Errata.

FIN DE LA TABLE DES MATIÈRES DU TOME PREMIER

Digitized by Google

CORNELL UNIVERSITY

Digitized by Google

Original from
CORNELL UNIVERSITY

RECENSEMENT DE L'ÉGYPTE

CONSIDÉRATIONS PRÉLIMINAIRES

§

Le Recensement prescrit par le Decret Khédivial, du 3 Décembre 1881, a été effectué le 3 Mai 1882 dans toute l'étendue du territoire de l'Égypte proprement dite

Cette mesure avait pour but de faire connaître :

1° le chiffre de la population générale du pays,

2° la population particulière de chacune des localités habitées ;

3° les divers groupements de la population sous les différents rapports

du *sexe*,
de *la nationalité*,
de *l'âge*,
de *la religion*,
de *l'instruction (période primaire)*.
de *la profession*.

Cet objectif complexe a donné lieu à une série de nombreuses opérations qui peuvent se résumer ainsi :

a) Recensement et *numérotage* de toutes les *habitations* dans chaque localité,

b) Inscription nominative *préliminaire* de toutes les personnes, dans chaque local, avec les indications personnelles correspondant au questionnaire des listes de recensement dressées à cet effet,

c) Denombrement *définitif* de tous les habitants à la date unique fixée pour l'Égypte entière.

Digitized by Google
CORNELL UNIVERSITY

Pendant la nuit du 15 Gamad Akher 1299 (3 Mai 1882), à partir du coucher du soleil, la liste des occupants de chaque habitation a été visée au moyen d'un pointage individuel et nominatif; toutes les personnes non inscrites préalablement et presentes à un titre quelconque au moment de l'appel, ont été ajoutées sur la feuille même du local recensé, les personnes absentes ont été rayées, et les listes définitivement closes.

Ces opérations multiples ont été exécutees par les soins des Cheikhs de quartiers dans les villes, et des Cheikhs-Beled et Omdehs dans les villages, sous la direction et la surveillance de nombreux agents recenseurs relevant du Bureau central du Caire au Ministère de l'Intérieur

Le dénombrement des Bédouins s'est operé également au moyen de listes nominatives (avec indication du sexe seulement) dressees par les Cheikhs des diverses Tribus assistés d'agents recenseurs.

Le dénombrement de 1882 n'a pas rencontré l'opposition ou l'hostilité qui était à craindre de la part d'une population encore peu accoutumée à des formalités administratives dont le véritable but lui échappait.

Généralement enclins à ne voir dans cette innovation que les préliminaires d'une nouvelle mesure fiscale, les habitants, malgré tous leurs prejuges à l'égard de l'inscription individuelle, se sont prêtés avec docilité, sinon avec empressement, aux diverses operations du Recensement.

Le contrôle regulier, la verification attentive des listes recensitaires, les soins minutieux apportes au classement et en dernier lieu à la compilation du volumineux dossier de ces documents, donnent à cette œuvre considérable un caractère de véracité et de sincérité qui permet d'affirmer l'exactitude des résultats obtenus par le Recensement de 1882

De ce qui précède, il résulte que le Recensement du 3 Mai 1882 s'applique à la population *présente* ou de *fait* de l'Égypte proprement dite, c'est-à-dire aux habitants qui ont passé la nuit du 3 au 4 Mai (15 Gamad Akher 1299) dans la localité où ils ont été dénombrés.

Dans la plupart des pays d'Europe, l'Administration procède à un second genre d'opération bien distinct du premier et qui consiste dans le recensement de la population *résidante*, c'est-à-dire, de toutes les personnes résidant effectivement dans chaque centre habité, que ces personnes soient présentes ou momentanément absentes. Le but de cette opération est

Digitized by Google
CORNELL UNIVERSITY

de connaître la *population légale* des communes, celle qui s'y trouve fixée habituellement sans tenir compte des *individus de passage*.

Mais en Égypte, l'absence de toute organisation municipale des Communes rend impossible une opération de cette nature.

La création d'un Bureau d'État civil, entre autres services qu'il serait appelé à rendre, fournirait assurément les moyens de combler bien des lacunes dans la connaissance rigoureusement exacte de la véritable population qui appartient aux Villes et aux Villages.

Néanmoins les différences qui pourraient exister au point de vue du nombre des habitants, entre la population *présente* et la population *résidante*, ne sauraient avoir ici une bien grande importance.

Isolée comme elle l'est par la nature de ses frontières, l'Égypte offre peu de facilités à une *émigration* permanente de ses habitants ; le nombre des Égyptiens passant à l'étranger est relativement très minime et le grand courant *d'immigration* turque et syrienne qui a marqué la période des cinquante dernières années s'est considérablement ralenti de nos jours ; *l'immigration actuelle* se compose principalement d'Européens que leur situation sociale et politique à part, empêche de confondre avec la population indigène, foncièrement agricole, cette dernière se déplace peu, sauf à l'époque des foires et des fêtes ou pèlerinages religieux; les villes et villages à proximité du chemin de fer ont un trafic plus actif, néanmoins les personnes voyageant la nuit sont relativement peu nombreuses et le Recensement a été judicieusement fixé à une date où la population rurale qui forme la grande majorité des habitants, se trouve retenue chez elle par les travaux de l'agriculture

//

Les résultats du Recensement de 1882 sont consignés dans 3800 fascicules formant 60 Volumes qui contiennent en détail tous les principaux renseignements statistiques qu'il importe de connaître sur la population de chacune des Villes et des Nahiehs (*Communes*) de l'Égypte

Les recensements futurs trouveront ainsi un cadre tout préparé pour les rapprochements et les comparaisons statistiques qui fournissent une matière aussi instructive qu'intéressante aux travaux qui ont pour objets l'étude de la population d'un pays

Il n'a pas été jugé utile de publier *in extenso* un ouvrage aussi considé-

Digitized by Google
Original from CORNELL UNIVERSITY

rable, spécialement destiné à l'usage de l'Administration, mais les indications qu'il renferme ont été condensées en trois forts Volumes accessibles à toutes les bibliothèques.

Pour éviter d'amoindrir toute l'importance et l'intérêt qui s'attachent à l'œuvre originale, les développements les plus étendus ont été apportés à ce dernier travail

Les résultats du dénombrement y sont exposés sous une forme simple et méthodique qui, en permettant de suivre les divers groupements de la population dans toutes les Divisions, Subdivisions et Circonscriptions administratives, offre le tableau des plus petites agglomérations formées par les habitants sur un point quelconque du territoire de l'Égypte.

Le premier volume «DÉNOMBREMENT DE LA POPULATION» est divisé en 6 parties qui correspondent aux divers points de vue particuliers sous lesquels la population est envisagée par rapport au nombre et au sexe des habitants.

SECTION Ire — *Population générale considérée dans son ensemble.*
SECTION IIme — *Population considérée selon la nationalité des habitants*
SECTION IIIme — *Population sédentaire présentée dans ses groupements par communes*
SECTION IVme — *Population des chefs-lieux.*
SECTION Vme — *Population sédentaire considérée dans toutes ses agglomérations par centres d'habitations, villes, villages, hameaux, bourgades, fermes, etc.*
SECTION VIme — *Population nomade, Bédouins considérés dans leurs villages, leurs campements et leur groupement en Tribus.*

Les faits généraux ou particuliers qui ressortent de l'examen des tableaux sont analysés sommairement dans une *Introduction* qui précède chaque section ; une double *table des matières* facilite les recherches auxquelles on pourrait se livrer.

Le douxiéme volume «CATALOGUE GÉNÉRAL» offre le classement par ordre alphabétique de tous les Centres habités, Villes, Villages, Hameaux, Bourgades, etc., qui se trouvent sur le territoire de l'Égypte.

Chacun des Centres est accompagné du chiffre de sa population par sexe, et de l'indication de la Division administrative ou communale dont il relève.

Cet ouvrage est appelé à rendre les plus utiles services dans l'usage courant.

Digitized by Google
CORNELL UNIVERSITY

Le troisième volume « RENSEIGNEMENTS STATISTIQUES SUR LA POPULATION » comprend toutes les indications fournies par les habitants conformément au questionnaire des listes de Recensement: Nationalité, Religion, Age, Instruction, Profession.

Ces deux derniers volumes sont actuellement sous presse.

Cette publication, qui s'adresse à tous les habitants sans distinction, est également faite *en langue arabe* par les soins du Bureau de Recensement, dans le même ordre et la même division que pour l'edition française.

Une série de *Cartes géographiques*, en cours d'exécution, formera le complement définitif de l'Ouvrage du Recensement de 1882.

§

L'Égypte proprement dite s'etend depuis Halfah (*Wady Halfah, 2e cataracte, 21° 40' lat N*) jusqu'à la Mediterranee (*en moyenne sous le 31° 30' lat. N*); elle est bornée au Sud par la Moudirieh de Dongolah (*Province Soudanienne*); à l'Est par la Mer Rouge, l'Arabie et la Syrie; au Nord par la mer Méditerranée et à l'Ouest par le grand desert de Libye.— En dehors de la vallee du Nil et de son Delta, elle comprend à l'Est, les Gouvernorats de Kosseir (*mer Rouge, côte africaine*), d'El Arich (*Syrie*) et de l'Isthme de Suez — à l'Ouest les Oasis du désert libyque. (1)

Sur ce territoire, la population est répartie dans 13 115 centres distincts, Villes, Villages, Bourgades, Hameaux, etc., qui constituent la résidence de..... 6.708.185 Habitants

en outre, à la date du 3 Mai 1882, il y avait... 98.196 Nomades campés sous les tentes, sans residence fixe dans les Districts des differentes Provinces.

Ce qui donne un total de... 6 806 381 Habitants des deux sexes pour l'Égypte entiere

(1) Les Tribus nomades et les quelques Établissements religieux de la Pen insule Sinaïtique n'ont pas été soumis au recensement par suite des difficultés que présentait cette opération dans une contrée où le Gouvernement ne possede pas d'agent regulier

La Peninsule Sinaïtique fait partie de l'Égypte, ainsi que la cote Est de la Mer Rouge, jusqu'à El-Wich inclusivement. — Le recensement a été opéré seulement pour 'Ain-Mousa (Sources de Moïse) et Gimsal-et-Tor, stations côtières dependant du Gouvernorat de Suez

L'Ile de Thassos qui appartient à l'Égypte n'a pas été comprise dans le recensement de 1882 mais par ordre de S. E. le Ministre de l'Interieur, il est procédé actuellement au dénombrement de la population de cette île. — Les résultats pourront être probablement annoncés, à titre de renseignements, dans le Volume IIIme de cette publication

Thassos est située en face de Cavala (Turquie) ville où est né le Grand Mohammed Aly Elle a été cédée gracieusement à l'Égypte par firman impérial

Les Provinces soudanaises de l'Égypte n'ont pas été comprises dans les opérations du recensement de 1882.

Digitized by Google

Original from CORNELL UNIVERSITY

La superficie de l'Égypte proprement dite, ne saurait etre considérée ici qu'au point de vue du territoire habité, c'est-a-dire, de l'etendue où se manifeste l'action immédiate de l'homme

Dans l'examen des conditions de densité de la population on ne doit certainement pas tenir compte des vastes déserts qui bordent a l'E. et a l'O. le Delta et la vallee du Nil.

La superficie circonscrite dans ces termes comprend les terres cultivées ou cultivables, l'emprise du Nil, celle des canaux, des voies de communications, des digues et des chemins de fer, l'emplacement des habitations de toutes les communes, les lacs et les terres marécageuses, sablonneuses et incultes, les plantations de dattiers, etc, qui forment ensemble une étendue d'environ 8.000,000 de feddans ou 33,607 kilométres carrés

La population (*sans les Oasis*) etant de 6,779,040 habitants, la moyenne par kilométre carre est de 201,7 habitants, ou par 100 feddans de 84,7 hab. tants, sur tout le territoire de l'Égypte proprement dite

On trouvera dans le tome III le relevé des surfaces mesurées jusqu'à ce jour par le Cadastre ainsi qu'un grand nombre de details utiles pour l'etude comparee de la population spécifique.

De tous les pays d'Europe, la Belgique, seule, qui possède une moyenne de 187 hab. par kil c., se rapproche de la densite extraordinaire de la population égyptienne.

§

Avec l'établissement d'une administration régulière, la nécessité d'un recensement des habitants devait incontestablement se faire sentir, on conçoit dés lors que le Gouvernement du Grand Mohammed Aly se soit préoccupé à différentes reprises de fixer le chiffre de la population.

Mais à cette époque de transformation, le pays n'était pas encore mûr pour une entreprise aussi considérable que celle qui a ete exécutée et conduite à bonne fin en 1882.

Les recensements opérés en 1821 et 1846 avaient pour objectif l'impôt sur les immeubles par le nombre des maisons, on arriva à déterminer le chiffre de la population

En tenant compte des naissances et des decès annuels enregistres par l'Intendance générale sanitaire, ces calculs approximatifs ont servi de base pour évaluer jusqu'a ce jour le nombre des Habitants

Digitized by Google
CORNELL UNIVERSITY

D'après ces données evidemment incompletes la population de l'Égypte, en 1882, n'aurait dû atteindre que 5.800.000 Habitants, tandis qu'elle s'eleve en realite au chiffre total de 6 806 381 Individus

Il regne donc dans le passé une grande incertitude qui rend bien difficile l'examen des differentes phases du mouvement de la population.

Dans un chapitre special du Volume IIIme de cet ouvrage, l'etude de cette question si interessante à tous les points de vue, est abordée sommairement, on y trouvera neanmoins quelques faits tres instructifs

En 1821 (1236 de l'hégire) la population etait evaluee a 2 514.400 hab
En 1846 (1er Moharrem 1263), c'est-a-dire 25 ans plus
tard, le recensement la portait a . . . . . 4.456.186 hab
En 1882 (15 Gamad Akher 1299) le denombrement
general a donne le chiffre de . . . . . 6.806.381 hab.

Dans le recensement de 1846, les Etrangers, les Bedouins ainsi que la population des Oasis ne sont probablement pas compris, en negligeant ces quantités, le nombre des habitants en 1882, se reduit à 6.442,375 Indigènes fixes

Comparés au total de 1846 ces derniers chiffres font ressortir un accroissement de population de 1 986.189 habitants, soit 45 p. % pendant 35 ans et 4 mois.

L'augmentation moyenne annuelle a donc été de 56.202 haoitants, soit 1, 26 p °/. mais en supposant l'accroissement geometrique entre les deux périodes, le taux annuel ne serait que de 1, 05 p. °/. (1, 0486).

Ce développement de la population n'a rien d'exagere, il n'en est pas moins très remarquable si l'on considere la longue periode pendant laquelle il s'est produit sans interruption.

Digitized by Google
Original from CORNELL UNIVERSITY

Digitized by Google

Original from
CORNELL UNIVERSITY

EXPLICATION

DES PRINCIPAUX TERMES APPLIQUÉS AUX CENTRES HABITÉS

Gouvernorat. —

Ville maritime et sa circonscription administrée par un Gouverneur (Mohafez) relevant du Ministère de l'Intérieur. — La Ville du Caire, située dans l'intérieur, fait exception.

Sing. *Mohafazah* Pl. *Mohafazat*

Moudirieh. —

Province administrée par un Gouverneur (Moudir) relevant du Ministère de l'Intérieur

Sing. *Moudirieh.* Pl. *Moudiriat.*

Markaz ou Kesm. —

Subdivision administrative de la Moudirieh — prend le nom de Markaz dans la Basse-Égypte et de Kesm dans la Haute-Égypte.

Sing. *Markaz,* Pl. *Marakez.* Sing. *Kesm* Pl *Aksâm.*

Nahieh. —

Commune, ville ou village possédant une circonscription territoriale définie dont les hameaux, bourgades, fermes, etc., forment les dépendances.

Sing. *Nahieh.* Pl. *Nawahi.*

Bandar —

Dénomination appliquée à certains centres commerciaux des Provinces. Dans un District il peut y avoir deux Bandars, l'un d'eux est généralement la résidence du Mamour Markaz ou Mamour Kesm. — Pour favoriser les agglomérations dans les centres de commerce et d'industrie, divers privilèges avaient été accordés aux Bandars qui étaient primitivement assimilés aux Gouvernorats pour l'exemption de la corvée, du service militaire, etc., mais divers règlements ont, depuis lors, aboli ou transformé ces immunités qui n'auraient plus leur raison d'être aujourd'hui. Un Cadi et un Préfet de police résident ordinairement dans les Bandars.

Sing. *Bandar.* Pl. *Banader*

'Ezbeh. —

Hameau, bourgade — groupe d'habitations construites pour des ouvriers agricoles sur des terres de culture — prend généralement le nom du propriétaire et dépend de la Nahieh sur le territoire de laquelle il se trouve — réunion d'habitations élevées dans un endroit cultivable qui, par la suite, en prenant de l'importance est devenu quelquefois une Nahieh (Commune).

Sing *'Ezbeh.* Pl. *'Ezab.*

Digitized by Google Original from CORNELL UNIVERSITY

Ab'adieh. —

Ferme — lot de terrain plus ou moins etendu, dependant d'une Nahieh, cultive par le proprietaire ou pour son compte par des serviteurs à gages — prend ordinairement le nom de proprietaire.

Sing *Ab'adieh* Pl *Abo'ad*

Kafr —

Centre devenu independant de sa Nahieh dont il a generalement conservé le nom — La Nahieh (*Commune*) possede souvent, à proximité de son centre, des groupes d'habitations portant le même nom precede du mot *Kafr* et qui forment pour ainsi dire sa banlieue

Sing. *Kafr*. Pl. *Kafour*.

Mit ou Minet. —

Terme qui precède le nom de diverses Nahiehs — n'a pas aujourd'hui une signification spéciale. A l'origine, ces localités étaient des endroits bien situés dont les Seigneurs et Notables du pays s'étaient réservé la possession

Sing *Mit ou Minet* Pl. *Mouna*

Minchat ou Manchiet. —

Groupe d'habitations elevees dans un endroit fertile — devenu souvent une Nahieh — porte le nom de la localité ou celui du premier possesseur

Sing. *Minchat ou Manchiet* Pl *Manachi*

Guezireh. —

Littéralement ilot — Groupes d'habitations qui ont ete construites sur les terres d'alluvions formees par le Nil, ou sur des terres rendues cultivables dans la region des sables — devenant Nahiehs par suite d'un grand développement de population

Sing. *Guezireh* Pl *Gazaier*

Nag'a —

Terme applique à certaines agglomerations d'habitations bedouines de la Haute Egypte — endroits generalement situés dans une region sablonneuse où se trouvaient des eaux d'infiltration et que les bédouins ont mis en culture.

Sing *Nag'a* Pl. *Negou'e*

Nazleh. —

Denomination servant generalement à designer des villages bedouins ou des villages qui originairement etaient occupes par les nomades.

Sing. *Nazleh* Pl. *Nazal*.

Khelweh —

Agglomération d'habitations dépendant d'une Nahieh ou formant une Nahieh elle-meme localités isolees, eloignees des centres, où se retirent les personnes pieuses, par la suite, des villages se sont formés dans ces endroits.

Sing *Khelweh* Pl *Khelwat*

Digitized by Google
Original from CORNELL UNIVERSITY

Tefliche. —

Grande étendue de terrains cultivés comprenant plusieurs centres d'agglomération d'habitants et faisant l'objet d'une seule et même exploitation agricole. Les teflichés appartiennent généralement à l'État ou aux grands personnages.

Sing. *Tefliche* Pl. *Tafatich*.

Cheflik. —

Concession d'une grande étendue de terres cultivées ou cultivables appartenant aux Membres de la Famille Khédiviale ou à des grands personnages ayan rendu des services signalés à l'État

Sing. *Cheflik* Pl. *Chaflilik*.

Kom. —

Désignation qui précède le nom d'une localité située sur un monticule de peu d'élévation.

Sing. *Kom* Pl. *Kimân ou Ahmdm*

Digitized by Google

CORNELL UNIVERSITY

Digitized by Google

Original from
CORNELL UNIVERSITY

CONSONNANCE

DES LETTRES DE L'ALPHABET ARABE

			EXEMPLES	
ا	Alef	Cette lettre est représentée par les voyelles *a, i, o, e, è, i.*	امبوبه	Ambonbah
			امخنان	Om Khenan.
			افلاقه	Eflakah.
			ابراهيم	Ibrah.m
ب	B	Cette lettre ne diffère pas du *b*.	بسوس	Bassous
ت	T	Même son que le *t*.	ترسا	Tersa.
ث	C	Cette lettre se prononce comme le θ grec elle est représentée par *th*.	ثابت	Thabet.
ج	Guim	Cette lettre est représentée par *g* qui prend un *u* avant les voyelles *e, i, y*.	جبارس	Gabarès.
			جرجا	Gurrga
ح	Ha	Cette lettre n'a pas d'équivalent dans l'alphabet français, quant au son, elle ressemble un peu au *j* espagnol, au *ch* allemand et au *x* russe, elle est représentée par *h* fortement aspirée.	حفص	Hafs.
خ	Kha	Lettre sans équivalent dans l'alphabet français — donne sensiblement le son du *ch* allemand et du *x* russe — représentee par *kh*.	خربتا	Kherbeta.
د	Dâl	Cette lettre a le son du *d*.	درشای	Derchaï
ذ	Zâl	Cette lettre est représentée par *z*	ذات الكوم	Zat-el-Kom.
ر	Ra, Ré	Lettre représentée par *r*	رزافه	Rozzafah
ز	Zène	Lettre representée par *z*	زفتی	Zifta.
س	Sine	Lettre représentée par *s*.	سرياقوس	Seriakous
ش	Chine	Lettre representée par *ch*	شبراست	Choubra Mas
ص	Sâd	Lettre emphatique qui a le son de l's, mais plus fortement prononcé, elle est representée par *s*.	صول	Sol.
ض	Dâd	Lettre emphatique — a le son du *d* fortement prononcé — representée par *d*	ضيف الله	Deif Allah.

Digitized by Google
Original from CORNELL UNIVERSITY

			EXEMPLES
ط	Tah	Lettre emphatique ayant le son du *t* fortement prononcé — représentée par *t*.	طاروط Tarout.
ظ	Zah	Lettre emphatique représentée par *z*.	ظريفه Zarifah
ع	'Aine	Lettre n'ayant pas son équivalent dans les alphabets européens — a un son guttural et est représentée par une apostrophe précédant la voyelle française dont elle prend le son.	عباسه 'Abbassah.
غ	Ghaine	Lettre qui a le son de l'*r* fortement grasseyée et du γ grec — représentée par *gh*	غزاله Ghazalah.
ف	Fa, Fé	Lettre représentée par *f*.	فارس Farès.
ق	Kâf	Lettre emphatique représentée par *k*.	قافله Kaflah.
ك	Kaf	Lettre représentée par *k*	كفرجعفر Kafr Ga'far.
ل	Lâm	Lettre représentée par *l*	لوقين Loukine.
م	Mim	Lettre représentée par *m*	مصطاى Mestaï.
ن	Noun	Lettre représentée par *n*.	نبروه Nabaroh
ه	Hâ, Hè	Lettre correspondante à une *h* aspirée — représentée par *h*	هريةرزنه Herriet Reznah.
و	Waw	Cette lettre a la même son que *o*, *ou*, *u*, — représentée par *w*, au commencement d'un mot et par *o*, *ou*, *u*, *w* dans le corps des syllabes suivantes.	وردان Werdan.
ى	Ya Yé	Cette lettre a le son des voyelles *i*, *y*, *ei*, *è*, *ai*, *é*, elle est représentée par ces mêmes lettres. Au commencement d'un mot elle est toujours représentée par *y*.	يوسف Youssèf

Digitized by Google

Original from CORNELL UNIVERSITY

ALPHABET

Lettres arabes	[illegible] correspondantes.
ا	a â o e é i
ب	b
ت	t
ث	
ج	g
ح	h
خ	kh
د	d
ذ	z
ر	r
ز	z
س	s
ش	ch
ص	s
ض	d
ط	t
ظ	z
ع	' (ayn triple)
غ	gh
ف	f
ق	k
ك	k, ca
ل	l
م	m
ن	n
ه	h
و	o. ou. u. w.
ى	y. ei. é ai. e

Digitized by Google

CORNELL UNIVERSITY

Digitized by Google

Original from
CORNELL UNIVERSITY

ÉGYPTE PROPREMENT DITE

DÉNOMBREMENT DE LA POPULATION

Digitized by Google

CORNELL UNIVERSITY

Digitized by Google

Original from
CORNELL UNIVERSITY

SECTION PREMIÈRE

Digitized by Google

Original from
CORNELL UNIVERSITY

Digitized by Google
Original from
CORNELL UNIVERSITY

SECTION PREMIÈRE

POPULATION GÉNÉRALE DE L'ÉGYPTE

SOMMAIRE

Introduction

Division administrative de l'Égypte,

Nombre des Villes, Villages, Hameaux, etc,

Moyenne des Habitants par Division et Circonscription.

Groupes génériques de la Population,

Nombre proportionnel des Égyptiens fixes, Bédouins et Étrangers.

Population Sédentaire et Nomade.

Bédouins Semi-sédentaires

Proportion relative du nombre des Habitants dans les deux classes de la population. Sédentaires — Nomades.

Répartition proportionnelle des Indigènes fixes, des Bédouins et des Étrangers dans les Divisions Administratives.

Répartition proportionnelle de chacun de ces Groupes divisés par sexes, au point de vue de leur effectif dans la population générale.

Population proportionnelle des Divisions administratives et régionales.

Répartition des Sexes

Comparaison statistique avec le Recensement des Indes.

Nombre proportionnel des Hommes et des Femmes dans les Divisions administratives et régionales,

Gouvernorats et Moudiriehs classés selon l'importance numérique de leur population.

Digitized by Google

CORNELL UNIVERSITY

Tableaux

—

Population générale de l'Égypte

		PAGES
Tableau N° 1	I. — *Tableau général de la population de l'Égypte*	2
	II. — *Groupement par Divisions administratives*	4
	III. — *Classement par Divisions administratives et Divisions régionales*	6
	IV — *Groupement des Divisions administratives par Régions*	10
	V — *Classement par Divisions administratives.* — Groupement par Régions	12
	VI. — *Classement par Divisions administratives et Circonscriptions.* — Groupement par Régions	16

Digitized by Google

CORNELL UNIVERSITY

SECTION PREMIÈRE

POPULATION GÉNÉRALE DE L'ÉGYPTE

Introduction

Le Recensement de l'Égypte a donné pour résultat un chiffre total de 6 806.381 habitants.

Cette opération a eu pour but non seulement de compter les Individus, mais encore de grouper leur nombre dans chacune des localités, où ils se trouvent fixés

Le tableau de la population de l'Égypte, dont le développement se déroule dans les six Sections de cet ouvrage, doit donc prendre pour base de son exposé, la Division administrative du pays qui réunit dans ses diverses subdivisions tous les centres habités par un ou plusieurs individus, sur un point quelconque du sol.

L'Égypte, par la configuration géographique de son territoire, est partagée en deux grandes régions naturelles: la première comprend la vallée du Nil (avec le Fayoum) depuis Wady-Halfah jusqu'à la bifurcation du Nil au Barrage ; la seconde embrasse le Delta et le territoire adjacent qui fait partie du régime des deux branches du fleuve.

Cette division en :

BASSE-ÉGYPTE (*Bahari*).
HAUTE-ÉGYPTE (*Kebli ou el Sa'id*).

est en usage dans l'Administration pour distinguer les Provinces situées au Nord et au Sud du Delta (1).

---

(1) Le Gouvernorat du Caire est situé au sud du Delta, cependant il est communément compris dans la Basse-Égypte. On peut considérer la ville du Caire comme le point de démarcation entre les deux Régions, 30° latitude N. environ.

Digitized by Google
CORNELL UNIVERSITY

Les autres parties du territoire, indépendantes de la vallée du Nil, ont été groupées, pour les besoins du recensement, en trois autres Régions sous les dénominations de :

ISTHME ,
EST ,
OASIS ,

qui correspondent également à leur situation géographique.

Administrativement, l'Egypte est divisée en :
Huit Gouvernorats des Villes principales (Mohafzahs).
Quatorze Provinces (Moudriehs) et les *Oasis*.
qui se trouvent ainsi réparties dans les différentes Régions

BASSE-ÉGYPTE

4 Gouvernorats.

Caire.....	ch.lieu	*Le Caire*
Alexandrie	»	*Alexandrie*
Damiette.....	»	*Damiette*
Rosette...	»	*Rosette*

6 Moudriehs.

Béhérah . . .	ch.lieu	*Damanhour*
Charkieh..	»	*Zagazig*
Dakahlieh..	»	*Mansourah*
Gharbieh	»	*Tanta*
Kalioubieh.	»	*Benha*
Menoufieh. . .	»	*Chibin-el-Kom*

HAUTE-ÉGYPTE

1 Gouvernorat.

Kosseir	ch.lieu	*Kosseir Mer Rouge*

8 Moudriehs.

Guizeh.	ch.lieu	*Guizeh*
Beni-Souef	»	*Beni Souef*
Fayoum.....	»	*Medinet-el-Fayoum*
Minia.....	»	*Minia*
Assiout...	»	*Assiout*
Guerga.....	»	*Souhag*
Kena.....	»	*Kena*
Esna.....	»	*Esna*

Digitized by Google
CORNELL UNIVERSITY

[redacted]

2 Gouvernorats (1).

Port-Saïd et Canal . . .	ch. lieu	*Port-Saïd*
Suez	»	*Suez*.

EST (2)

1 Gouvernorat.

El-Arich	ch. l.	*El-Arich* (*en Asie*).

OASIS (*Wahat*)

5 Oasis.

Siwa	ch. l.	*Siwa*	(3)
El-Baharieh	»	*El-Kasr*	(4)
El-Farafrah	»	*El-Farafrah*	(4)
El-Khargah	»	*El-Khargah*	(5)
El-Dakhlah . . .	»	*El-Kasr*	(5)

Les Gouvernorats, Moudiriehs et Oasis se subdivisent en

102 *Districts* (Kesm ou Markas) comprenant :

4 035 *Villes et Nahiehs* (Communes) (*V. Sections IIIme et VIme*)

9 080 *Bourgades, Hameaux* (Ezbehs, Nazlehs, Nag'as)

Soit 13 115 *Centres* d'habitations sur toute l'étendue du territoire.

---

(1) Aujourd'hui réunis sous le nom de Gouvernorat du Canal.

(2) La péninsule Sinaïtique n'a pas été comprise dans les opérations du Recensement, cependant les Stations côtières Gebal Tor, El-Wich et les Sources de Moïse ont été recensées; ces localités dépendent du Gouvernorat de Suez (Isthme).

(3) L'Oasis de Siwa ressortit au Ministère de l'Intérieur, par intermédiaire de la Moudirieh de Béhérah. Les difficultés de communication ayant retardé l'expédition des listes, les résultats du dénombrement, connus seulement pendant l'impression de ce Volume, ont été consignés dans les tableaux par des chiffres entre parenthèses.

(4) Ces deux Oasis ressortissent à la Moudirieh de Fayoum.

(5) Ces deux Oasis ressortissent à la Moudirieh d'Assiout.

Digitized by Google

CORNELL UNIVERSITY

Voici le tableau sommaire de la Division administrative de l'Égypte avec la moyenne des habitants rapportée à chacune des Subdivisions

POPULATION GÉNÉRALE

6.806.381 habitants.

DIVISION ADMINISTRATIVE DE L'ÉGYPTE

A.

GOUVERNORATS ET MOUDIRIEHS		DISTRICTS		CIRCONSCRIPTIONS COMMUNALES (Villes et Nahiehs)	
NOMBRE	MOYENNE d'habitants	NOMBRE	MOYENNE d'habitants	NOMBRE	MOYENNE d'habitants
8 Gouvernorats.. .	88.507	25	28 332	15	47 200
14 Moudiriehs... . .	433.642	73	83 164	4.001	1 517
4 Oasis	6.835	4	6.835	19	1 439
22	309 384	102	66 729	4.035	1 667

Les 8 Gouvernorats ont une importance respective très inégale (v. *tableau* **H.**)

Ainsi le Gouvernorat

du Caire	compte	374 338	habitants	et 12	Sections (1)
d'Alexandrie	»	231 396	»	5	»
de Damiette	»	43 616	»	2	»
de Rosette	»	19 378	»	1	»
de Port-Saïd et canal	»	21 296	»	2	»
de Suez	»	11.175	»	1	»
d'El-Arich	»	3.923	»	1	»
de Kosseir	»	2.430	»	1	»

Considérés d'après la population prise en bloc, les termes du tableau ci-dessus ne sauraient donc constituer une figure véritablement représentative du nombre moyen des habitants par Gouvernorats et leurs subdivisions.

Il n'en est pas de même pour les Moudiriehs, grandes divisions territoriales dont l'étendue diffère certainement mais qui possèdent un système subdivisionnaire uniforme.

---

(1) Les sections de Gouvernorats ont été considérées dans le Recensement comme Districts afin de conserver l'unité subdivisionnaire dans toutes les Divisions administratives du pays

Digitized by Google

CORNELL UNIVERSITY

§

Les éléments variés qui composent la Population générale de l'Égypte donnent lieu à une classification caractéristique des habitants en trois groupes principaux, savoir

1° *Égyptiens fixes ;*
2° *Égyptiens Bédouins ;*
3° *Étrangers.*

Les mœurs et les usages particuliers de ces divers habitants de l'Égypte correspondent à une condition sociale et politique différentielle qui distingue ces trois catégories génériques d'Individus.

Les *Égyptiens Fixes* comprennent tous les habitants sujets indigènes qui résident d'une façon permanente dans les Villes et les Villages de l'Égypte.

Les *Égyptiens Bédouins* sont les habitants nomades agglomérés en tribus, vivant sous la tente ou dans des Villages et Hameaux séparés qui leur appartiennent et qu'ils occupent exclusivement.

En vertu des immunités qui leur ont été accordées par tous les Souverains de l'Égypte, les Bédouins ne sont pas soumis au droit commun qui régit les autres sujets indigènes. (*v. section VIme*)

Les *Étrangers* forment une fraction numériquement peu importante de la population générale ; adonnés principalement au commerce, ils exercent une influence très grande dans le pays Constitués en colonies sous la juridiction de leurs Consuls, les habitants de Nationalité Étrangère établis sur le territoire égyptien, jouissent de divers privilèges concédés par les Capitulations Ottomanes.

Les opérations du Recensement ont déterminé comme suit, l'importance numérique proportionnelle des Individus de ces trois groupes.

Égyptiens fixes.....	95, 05
Bédouins.....	3, 61
Étrangers.....	1, 34
pour 100 »	habitants.

Digitized by Google
CORNELL UNIVERSITY

§

Ainsi constituée dans son ensemble, la Population générale de l'Égypte se partage en deux grandes classes bien distinctes

Population Sédentaire. — Population Nomade

Les Habitants qui résident d'une façon permanente dans les Villes et les Villages (Nahiehs, forment la population dite **Sédentaire** qui comprend

1° Les *Égyptiens fixes*,
2° Les *Égyptiens semi-sédentaires*,
3° Les *Étrangers*

Les Bédouins n'ont pas de résidence fixe, pasteurs pour la plupart, ils campent dans les régions incultes du territoire ou habitent d'une façon intermittente les Villages et Hameaux qui leur appartiennent, collectivement ils représentent la population dite **Nomade.**

Parmi les Bédouins, un certain nombre d'individus sont temporairement ou définitivement établis dans les centres occupés par les habitants fixes ; sous la dénomination de *Semi-Sédentaires* ils font partie de la population permanente des Villes et Nahiehs dite **Sédentaire**

La Population générale de l'Égypte est ainsi dénombrée dans ses deux classes :

II

POPULATION	Nombre des centres de résidence	Hommes	Femmes	Total	Proportion pour 100
Sédentaire ..	12 293	3 277 859	3 304 056	6.581 915	96 70
Nomade..	822	118 449	106 017	224 466	3 30
Total	13 115	3 396 308	3 410 073	6.806 381	100

On voit que l'importance numérique relative des deux classes est très inégale

Digitized by Google
Digitized by CORNELL UNIVERSITY

Les trois groupes d'habitants qui composent la population **Sédentaire** ont le rapport proportionnel suivant :

Habitants sédentaires ou Population permanente des Villes et Nahiehs	*Indigènes fixes*...	98,29
	Bedouins Semi-sedentaires.	0,33
	Étrangers	1,38
	pour 100 » hab	

Ainsi que le démontrent les termes de ce rapport, les Nomades et les Étrangers forment une très petite minorité d'habitants devant la masse compacte des Indigènes fixes, véritable population de l'Égypte.

Le tableau ci-après fait ressortir l'importance relative de chacun des trois groupes génériques de la population dans les Gouvernorats et Moudiriehs

Voici d'abord le classement de ces trois groupes dans les Régions :

IMPORTANCE NUMÉRIQUE PROPORTIONNELLE

des 3 groupes generiques de la population dans chacune des Régions

C

CLASSEMENT PAR RÉGIONS	NOMBRE absolu des habitants	Rapport à 100		
		Fixes	Bédouins	Étrangers
Basse-Égypte	3 965.604	95. 29	2, 67	2, 04
Isthme	32 471	74, 03	7, 26	18. 71
Est	3 923	67, 01	32, 91	0, 08
Haute-Égypte	2 776 982	94, 96	4, 98	0, 06
Oasis	27 341	100, »	» »	» »
TOTAL	**6 806 381**	**95. 05**	**3, 61**	**1, 34**

Digitized by Google
Original from CORNELL UNIVERSITY

IMPORTANCE NUMÉRIQUE PROPORTIONELLE

des 3 groupes génériques de la population dans chacune des Divisions administratives

C

DIVISIONS ADMINISTRATIVES		NOMBRE absolu des Habitants	Rapport à 100		
			Fixes	Nomades	Étrangers
Gouvernorats	Le Caire	374 838	94, 02	0, 21	5, 77
	Alexandrie	231 896	78, 31	0, 22	21, 47
	Damiette	43 616	99, 74	» »	0, 26
	Rosette	19.378	99, 43	» »	0, 57
	Port-Said et Canal	21.296	66, 02	1, 06	32, 92
	Suez	11 175	89, 28	0, 07	10, 65
	El-Arich	3 923	67, 01	32, 91	0, 08
	Kosseir	2.430	90, 12	9, 88	»
Moudiriehs	Béhérah	398 858	91, 27	8, 30	0, 43
	Charkieh	404 655	93, 70	5, 91	0, 39
	Dakahlieh	586.033	98, 65	1, 06	0, 29
	Gharbieh	929 488	97, 69	2, 03	0, 28
	Kalioubieh	271 391	93, 66	6, 12	0, 22
	Menoufieh	646 013	99, 47	0, 39	0, 14
	Assiout	562 137	97, 80	2, 12	0, 08
	Beni-Souef	219.573	88, 04	11, 90	0, 06
	Fayoum	228 709	87, 87	11, 95	0, 18
	Guizeh	283 089	96, 94	3, 00	0, 06
	Minia	314 818	93, 60	6, 30	0, 10
	Esna	237 961	93, 21	6, 76	0, 03
	Guerga	521 413	98, 98	1, 02	0, 02
	Kena	406 858	94, 34	5, 62	0, 04
Oasis	Oasis	27.241	100, »	»	»
	TOTAL	6.806 384	95, 05	3, 61	1, 34

Digitized by Google
CORNELL UNIVERSITY

On observera que par rapport à leur population respective, les Moudiriehs de Fayoum et de Beni-Souèf possèdent la proportion la plus élevée, et la Moudirieh de Menoufieh la proportion la plus faible d'habitants Bédouins.

Considérée au même point de vue, la plus forte proportion d'Étrangers se trouve dans la population du Gouvernorat de Port-Saïd et Canal, et la plus faible dans la Moudirieh de Guerga.

Relativement à la population groupée séparément par Régions, les Bédouins sont en plus grande proportion dans la Haute que dans la Basse-Égypte.

§

Il n'est pas sans intérêt de faire connaître ici l'exacte répartition des habitants sur le sol de l'Égypte.

Les tableaux ci-après D. E. F. démontrent :

1° L'importance numérique relative des habitants de chaque Gouvernorat et Moudirieh par rapport à la population entière du pays.

2° Dans le même ordre, l'importance numérique relative des Individus de chacun des trois groupes d'habitants par rapport à leur population totale respective.

Digitized by Google
CORNELL UNIVERSITY

D. *Rapport des Groupes d'habitants à la Population totale et Répartition*

		FIXES		
		masc.	femm.	total
Gouvernorats	Le Caire	53, 90	55, 04	54, 47
	Alexandrie	28, 42	27, 00	28, »
	Damiette	7, 06	6, 39	6, 72
	Rosette	3, 31	2, 65	2, 97
	Port-Saïd et Canal	2, 44	1, 91	2, 15
	Suez	1, 64	1, 44	1, 54
	El-Arich	0, 41	0, 40	0, 40
	Kosseir	0, 25	0, 32	0, 34
Moudiriehs de la Basse-Égypte	Béhérah	56, 02	56, 51	56. 28
	Charkieh	66, 79	67, 80	67, 30
	Dakahlieh	89, 35	89, 38	89, 36
	Gharbieh	139, 80	140, 81	140, 38
	Kalioubieh	39, »	39, 57	39, 29
	Ménoufieh	98, 74	99, 91	99, 34
Moudiriehs de la Haute-Égypte	Assiout	85, 45	84, 51	84, 99
	Beni-Souef	30, 85	29, 91	29, 85
	Fayoum	31, 19	30, 93	31, 06
	Guizeh	42, 25	42, 58	42, 40
	Minia	45, 38	45, 51	45, 55
	Esna	32, 34	36, 21	34, 28
	Guerga	81, 25	78, 27	79, 76
	Kena	60, 52	58, 15	59, 33
Oasis	Oasis	4, 25	4, 20	4, 22
Population totale de l'Égypte	ramenée à 1000 habitants	1 000, »	1 000, »	1 000, »
	en nombres absolus	3.216 847	3 252 869	6 469 716

Digitized by Google

Digitized by CORNELL UNIVERSITY

RAMENÉE A 1.000 HABITANTS

par sexes dans les Divisions administratives.

BÉDOUINS			ÉTRANGERS			TOTAL		
masc.	fémin.	total	masc.	fémin.	total	masc.	fémin.	total
3, 42	2, 83	3, 14	224, 70	253, 90	238, 20	54, 43	55, 72	55, 07
2, 05	2, 04	2, 04	528, 40	568, 20	546, 80	34, 64	33, 38	34, 06
» »	» »	» »	1, 60	0, 90	1, 30	6, 71	6, 14	6, 45
» »	» »	» »	1, 20	1, 20	1, 20	3, 14	2, 56	2, 89
1, 35	0, 43	0, 92	72, 18	82, 99	77, 07	3, 41	2, 86	3, 16
0, 06	0, 02	0, 04	14, 10	11, 90	13, 10	1, 76	1, 53	1, 66
4, 70	5, 88	5, 26	0, 02	0, 01	0, 03	0, 57	0, 58	0, 59
1, 08	0, 85	0, 97	» »	» »	» »	0, 38	0, 35	0, 36
145, 26	122 79	134, 68	22, 70	14, 10	18, 80	58, 97	58, 22	58, 62
115, 87	107, 14	111, 77	20, 50	12, 10	19, 99	68, 09	68, 42	68, 29
24, 78	25, 85	25, 26	22, 30	14, 10	18, 40	85, 90	86, 29	86, 15
74, 36	79, 78	76, 92	35, 40	19, 40	28, »	135, 86	137, 25	135, 59
68, 45	66, 48	67, 52	8, 40	4, 40	6, 60	39, 70	40, 06	39, 45
10, 13	10, 32	10, 22	14. 80	4, 70	9, 80	94, 11	95, 69	94, 39
47, 42	49, 52	48, 46	6, 30	3, 40	5, »	82, 84	82, 32	82, 59
103, 18	109, 76	106, 25	2, 30	0, 90	1, 60	32, 26	32, 26	32, 28
107 22	115, 69	111, 19	6, 30	2, 50	4, 60	33, 76	33, 46	33, 62
40, 15	28, 15	34. 54	3, »	1, »	2, 10	41, 61	41, 57	41, 60
78, 10	83, 56	80, 67	4, 60	2, 50	3, 70	46, 24	46, 27	46, 29
57, 86	74, 12	65. 48	0, 80	0, 40	0, 60	32, 86	37, 04	34, 96
20. 49	22, 88	21, 59	2, 30	0, 70	1, 40	77, 77	75, 45	76, 63
94, 07	91, 96	93, 08	2, 70	0, 70	1, 80	60, 96	58, 59	59, 72
» »	» »	» »	» »	» »	» »	4, 03	4, »	4 02
1 000, »	1.000, »	1 000, »	1 000, »	1 000, »	1 000, »	1 000, »	1 000, »	1 000, »
130 407	115 372	245 779	49.054	41 632	90 886	3 396 308	3 410 073	6.806.381

Digitized by Google
CORNELL UNIVERSITY

POPULATION GÉNÉRALE

E. *Rapport des Groupes d'habitants à la Population totale et Répartition par*

DIVISIONS ADMINISTRATIVES RÉUNIES	FIXES		
	masc.	fémin.	total
Gouvernorats	97, 53	95, 75	96, 59
Moudirieha de la Basse-Égypte	489, 79	498, 98	494, 97
Moudirieh de la Haute-Égypte	408, 43	406, 07	407, 22
Oasis	4. 25	4, 20	4. 22
TOTAL	1.000, »	1.000, »	1 000, »

F. *Rapport des Groupes d'habitants à la Population totale et Répartition*

DIVISIONS RÉGIONALES	FIXES		
	masc.	fémin.	total
Basse-Égypte	582, 48	585, 66	584 13
Haute-Égypte	408. 78	406, 39	407 56
Isthme	4, 08	3, 35	3. 69
Est	0, 41	0, 40	0, 40
Oasis	4, 25	4, 20	4, 22
TOTAL	1 000, »	1000, »	1.000, »

Digitized by Google
CORNELL UNIVERSITY

RAMENÉE A 1000 HABITANTS

sexes dans les Divisions administratives réunies.

BÉDOUINS			ÉTRANGERS			TOTAL		
masc.	fémin	total	masc.	fémin.	total.	masc.	fémin.	total
12, 66	12, 07	12, 37	842, 20	919, 10	877, 70	105, 04	103, 12	104, 30
438, 85	412, 29	426, 37	129, 50	68, 80	101, 50	482, 63	485, 93	483. 69
548, 49	575, 64	561, 28	28. 30	12, 10	20, 80	408, 30	406, 95	407, 69
» »	» »	» »	» »	» »	» »	4 08	4, »	4, 02
1.000, »	1.000, »	1 000, »	1 000, »	1 000, »	1.000, »	1 000. »	1 000, »	1.000, »

RAMENÉE A 1000 HABITANTS

par sexes dans les Divisions régionales

BÉDOUINS			ÉTRANGERS			TOTAL		
masc	femin.	total	masc.	femin.	total	masc.	femin.	total
444, 32	417, 18	431, 55	885, 40	893, »	889. »	881. 55	883. 73	882, 46
549, 57	576, 49	562, 23	28. 30	12. 10	20, 80	408, 08	407 30	408, 07
1, 41	0, 45	0, 96	86, 28	94 89	90 17	» .	1, 8	4, 86
4, 70	5, 88	5, 26	0. 02	0, 01	0. 03	0, 57	0, 58	0, 59
» »	» »	» »	» »	» »	» »	« 5,	4, »	4, 02
1.000, »	1 000, »	1 000, »	1 000, »	1 000, »	1 000, »	1 000. »	1 000, »	1 000, »

Digitized by Google

Digitized by CORNELL UNIVERSITY

Ainsi, par exemple, la population du Gouvernorat du Caire représente le 55 p 1000 de la totalité des habitants de l'Égypte entière, ou le 5 1|2 p. %.

Sur le nombre total des hommes en Égypte, 54 p. 1000 résident dans le Gouvernorat du Caire (5, 44 p. %)

Sur le nombre total des femmes en Égypte, près de 56 p. 1000 habitent le même Gouvernorat (5, 57 p. %)

En poursuivant l'examen des termes de rapport pour les trois groupes d'habitants on constate que

Les Indigènes fixes des deux sexes comptent	54 p.	1000	de
les hommes	54	»	leur nombre total respectif
les femmes..	55	»	
Les Bédouins des deux sexes comptent	3 p.	1000	de
les hommes	3	»	leur nombre total respectif
les femmes	2	»	
Les Étrangers des deux sexes comptent	238 p.	1000	de
les hommes	224	»	leur nombre total respectif
les femmes	253	»	

et ainsi de suite pour toutes les Divisions administratives

Comme on le voit, la Moudirieh de Gharbieh est la plus peuplée de toutes les Provinces, elle est habitée par 136 pour 1000 ou 13, 65 p. %, de la population totale de l'Égypte

C'est aussi dans cette Moudirieh que se trouvent groupés le plus grand nombre d'Indigènes fixes, hommes et femmes

Les Bédouins des deux sexes se concentrent en majorité dans la Province de Béhérah.

Les Étrangers ont leur plus important effectif dans le Gouvernorat d'Alexandrie qui est le grand port de commerce de l'Égypte.

En consultant la récapitulation des Divisions administratives (tableau E), on remarquera que les Gouvernorats réunis comptent un peu plus de 10 p. % (104 p. 1000) de la population de l'Égypte, et le 87 p. % (877 p. 1000) du total des Étrangers.

Digitized by Google
CORNELL UNIVERSITY

Le groupement par Régions donne également des **résultats très instructifs**

La Basse-Égypte est habitée par plus de la moitié de la population totale, 58 p. °/₀ des habitants.

Sur 1000 Étrangers, 889 ont leur résidence fixée dans cette partie du territoire (*v. Section IIme*)

Mais les Bédouins sont supérieurs en nombre dans la **Haute-Égypte** où ils possèdent le 56 p. °/₀ de leur effectif total

En déterminant la population proportionnelle de chacune des Divisions administratives et régionales, les tableaux précédents faciliteront l'examen des principes qui régissent l'agglomération spécifique des habitants sur le territoire de l'Égypte. (*v. Vol III. Densité de la population*).

§

Au point de vue de la répartition des deux Sexes, le dénombrement de la population a établi que les femmes sont en plus grand nombre que les hommes.

	INDIVIDUS
Sexe féminin	3.410 073
Sexe masculin	3 396 308
Excédent féminin	13 765

Mais cette supériorité numérique comparativement faible est influencée par la composition spéciale de *l'élément étranger* qui fournit un contingent masculin très élevé

Chez les *Bedouins*, le nombre des femmes est aussi remarquablement inférieur à celui des hommes (*v. section VIme*)

Digitized by Google Original from CORNELL UNIVERSITY

Il s'en suit que si l'on considère séparément les 3 principaux groupes de la population, on trouve que l'excédent féminin se manifeste *exclusivement* chez les *Indigènes* fixes qui se partagent comme suit.

Sexe féminin....	50, 28 p. °/₀
Sexe masculin.	49, 72 p. °/₀

Chez les *Égyptiens fixes*, il y a donc 101, 43 femmes pour 100 hommes et réciproquement 98, 89 hommes pour 100 femmes. (*v. Section IIme*).

Il n'est pas indifférent de rechercher dans quels termes d'inégalité se répartissent les deux sexes chez certains peuples qui offrent le plus d'analogie avec les habitants de la Vallée du Nil.

En Égypte, l'élément féminin est prépondérant.

Dans les *Indes* et en *Algérie*, le dénombrement des Individus des deux sexes a donné un résultat absolument inverse.

Aux *Indes*, sur une population de 253.906 449 habitants, la relation des deux sexes se produit dans les termes suivants :

96 femmes pour 100 hommes, dans les Indes Britanniques.

92 femmes pour 100 hommes, dans les Provinces médiates.

L'excédent masculin est encore plus important en *Algérie* (*v. Section IIme*).

Ces faits, dûment constatés par les recensements officiels, tendent à démontrer que les pays où la polygamie est admise ne possèdent pas nécessairement un nombre de femmes supérieur à celui des hommes.

Envisagée sous le rapport des sexes, la population de l'Égypte semble plutôt se rapprocher des conditions générales qui prévalent en Europe, contrée exclusivement monogame, où les femmes sont en majorité (*v. Vol III. État civil*).

Le tableau suivant de la répartition proportionnelle des deux sexes, fait ressortir le nombre des hommes pour 100 femmes dans les 3 principaux groupes d'habitants qui forment la population de chacune des Divisions administratives et régionales de l'Égypte :

Digitized by Google
CORNELL UNIVERSITY

PROPORTION DES DEUX SEXES

dans les trois principaux Groupes de la Population

Digitized by Google

Original from
CORNELL UNIVERSITY

G. PROPORTION DES *dans les trois principaux*

DIVISIONS ADMINISTRATIVES		FIXES — Nombre absolu des Habitants fixes	FIXES — P °/₀ hommes	FIXES — P °/₀ femmes	FIXES — Hommes pour 100 Femmes
Gouvernorats	Le Caire	352 419	49, 79	50, 21	96, 83
	Alexandrie	181 200	50 46	49, 54	101, 85
	Damiette	43 501	52, 17	47, 83	109, 09
	Rosette	19 267	55, 18	44, 82	123, 13
	Port-Saïd et Canal	14 060	55, 86	44 14	126, 55
	Suez	9 977	58, 87	47 13	121, 82
	El-Arich	2 628	50, 74	49, 26	103, 01
	Kosseir	2 190	51, 69	48. 31	107, —
Moudiriehs	Béhérah	364 050	49, 50	50, 50	98, 03
	Charkieh	435 380	49, 35	50, 65	97, 42
	Dakahlieh	578 144	49. 72	50, 28	98. 87
	Gharbieh	908 041	49, 56	50, 44	98, 25
	Kalioubieh	254 198	49. 36	50, 64	97, 46
	Menoufieh	642 009	49. 43	50. 57	97, 73
	Assiout	549 776	50. »	50, »	100, —
	Beni-Sonef	193 305	49 67	50, 33	98, 68
	Fayoum	200 967	49. 93	50, 07	99, 72
	Guizeh	274 406	49. 53	50. 47	98, 12
	Minia	294 655	49. 76	50, 24	99, 04
	Esna	221 813	46, 90	53. 10	88, 33
	Guerga	515 972	50, 66	49, 34	102, 65
	Kena	383 819	50, 72	49. 28	102, 92
Oasis	Oasis	27 341	50, »	50, »	100,
	TOTAL	6 469 716	49, 72	50. 28	98, 89

RÈGIONS	FIXES — Nombre absolu des Habitants	FIXES — P °/₀ hommes	FIXES — P °/₀ femmes	Hommes pour 100 Femmes
Basse-Égypte	3 778 800	49, 58	50. 42	98, 35
Isthme	24 037	54, 61	45. 39	120, 36
Est	2 620	50, 74	49, 26	103, 01
Haute-Égypte	2 636 903	49, 87	50, 13	99, 47
Oasis	27 341	50, »	50, »	100, —
Total	6 469 716	49, 72	50, 28	98, 89

Digitized by Google
CORNELL UNIVERSITY

DEUX SEXES

groupes de la Population

BÉDOUINS				ÉTRANGERS				POPULATION TOTALE			
Nombre absolu des Bédouins	p. % hommes	p. % femmes	Hommes pour 100 Femmes	Nombre absolu des Étrangers	p. % hommes	p. % femmes	Hommes pour 100 Femmes	Nombre absolu des Habitants	p. % hommes	p. % femmes	Hommes pour 100 Femmes
772	57, 64	42, 36	136, 09	21 650	50, 33	49, 07	103, 78	374 838	49, 31	50, 69	97, 29
503	52, 68	47, 32	111, 35	49.633	55, 51	44, 49	108, »	231 396	50, 83	49, 17	103, 37
1	»	»	»	114	68. 42	31, 58	216, 66	48 616	52, 21	47, 79	109, 27
»	»	»	»	111	55, 86	44, 14	126, 53	19 378	58, 28	41, 72	123, 14
226	77, 87	22, 13	352, »	7 010	50, 49	49, 51	104, 95	21 290	54, 32	45, 68	118, 93
8	87, 50	12, 50	»	1 190	58, 24	41, 76	139, 43	11 175	53, 54	46, 46	114, 93
1 291	47, 46	52. 52	90, 41	3	66, 67	33 33	200, »	3.923	49, 68	50, 32	98, 73
240	59, 17	40, 83	144, 89	»	»	»	»	2 430	52, 43	47, 57	110, 20
33 102	57, 23	42 77	133, 79	1 704	65, 37	34, 63	187, 12	398 8.6	50, 21	49, 79	100, 84
27 471	55, »	45, »	122, 24	1 804	7 , 95	27, 05	256, 52	464 655	49, 77	50, 23	99, 08
6.213	52, »	48, »	108, 35	1 676	64, 91	35, 09	185, 03	586.033	49, 78	50, 22	99, 14
18 900	50, 13	49, 87	105, 34	2 547	68, 20	31, 80	214, 44	929 488	49, 65	50, 35	98, 59
16.596	53, 78	46, 22	116, 38	597	69, 35	30, 65	226, 23	971.392	49, 67	50, 33	98, 69
2 512	52, 57	47, 43	110, 91	892	78, 81	21, 19	371, 95	646.013	49, 48	50, 52	97, 98
11 906	52, 02	47, 98	108, 40	455	68, 35	31, 65	215, 90	562 137	50, 06	49, 94	100, 22
26 119	51, 14	48, 86	106, 28	149	74, 50	25, 50	292, 10	219 573	49, 92	50, 08	99, 62
27 328	51, 16	48, 84	104, 72	4.4	74 64	25. 16	294, 28	228 709	50, 12	49, 88	100, 49
8 483	52, 30	47, 70	161, 17	194	76, 29	23, 71	321, 74	283 083	49, 91	50, 09	99, 64
19 824	51, 37	48, 63	105, 64	339	69, 03	30, 97	222, 85	314 818	49, 89	50, 11	99, 55
16 096	46, 88	53, 12	88, 23	52	71 15	28. 85	246, 66	237 961	46, 91	53, 09	88, 34
5 311	50, 20	49, 71	101, 17	130	78, 46	21, 54	364, 23	521 413	50, 66	49, 34	102, 67
22 877	53. 62	46. 38	115, 61	162	80, 86	19, 14	422, 53	406 858	50, 89	49, 11	103, 64
»	»	»	»	»	»	»	»	27.341	50, »	50, »	100, »
245 779	53, 06	46, 94	113 03	90.886	53, 97	46 03	117 28	6 806 381	49, 90	50, 10	99, 59

BÉDOUINS				ÉTRANGERS				POPULATION TOTALE			
Nombre absolu des Bédouins	p. % hommes	p. % femmes	Hommes pour 100 Femmes	Nombre absolu des Étrangers	p. % hommes	p. % femmes	Hommes pour 100 Femmes	Nombre absolu des Habitants	p. % hommes	p. % femmes	Hommes pour 100 Femmes
106 070	54, 62	45. 38	120 37	80 788	53, 77	46, 23	116 29	3 965 604	49 80	50, 20	99. 21
234	78. 21	21 79	358 82	8 200	51 61	48 39	106 65	32 471	54, 03	45 97	117, 53
1 291	47 48	52. 52	90 »	3	66, 67	33 33	200, »	3 923	49, 68	50, 32	98, 73
138 184	51 87	48. 13	107 76	1 895	72 38	27 62	270 11	1 76 382	49, 98	50, 02	99, 93
»	»	»	»	»	»	»	»	27 341	50, »	50, »	100, »
245 779	53, 06	46. 94	113 03	90 886	53, 97	46, 03	117, 26	6 806 381	49, 90	50, 10	99, 59

Digitized by Google

Original from CORNELL UNIVERSITY

On voit que si dans toute l'Égypte il y a 99, 39 hommes pour 100 femmes, cette proportion n'est pas la même pour les différentes catégories d'habitants :

chez les *Indigènes fixes* il y a 98, 89 hommes
» *Bédouins* 113, 03 » } pour 100 femmes.
» *Étrangers* 117, 26 »

En considérant cette même relation proportionnelle des sexes dans la population fixe seule des Gouvernorats et Provinces, on remarque un excédent masculin très accentué dans tous les Gouvernorats, à l'exception de celui du Caire.

Pour expliquer ce fait, il suffit de prendre en considération que dans tous les ports de mer il existe une population flottante de marins et pêcheurs qui élève le niveau de la proportion masculine par rapport au chiffre total des habitants .

Port-Saïd et Suez doivent surtout l'excédent masculin de leur population au contingent considérable d'ouvriers, charbonniers, déchargeurs, etc., qui viennent de toutes les parties de l'Égypte s'employer aux nombreux travaux du transit maritime de ces deux échelles.

Il faut tenir compte aussi de l'effectif exclusivement masculin des garnisons qui se trouvaient à Damiette, Rosette et Alexandrie à l'époque du Recensement.

Dans les Provinces, le sexe masculin garde d'une façon remarquablement uniforme son infériorité proportionelle, sauf dans les deux Moudiriehs de Kena et Guerga où les femmes sont en plus petit nombre (*97 femmes pour* 100 *hommes*) et à Assiout où les deux sexes sont égaux

Le trafic par le Nil avec la Haute-Égypte et la Nubie entretient dans ces trois Moudiriehs de nombreuses barques dont les équipages se recrutent en grande partie dans le haut pays.

Cette observation explique jusqu'à un certain point la très grande infériorité numérique des hommes dans la Moudirieh de Esna (88 *hommes pour* 110 *femmes*), mais cette différence anormale qui se manifeste surtout dans deux districts de cette Province doit être attribuée principalement à l'émigration vers les grandes villes du Nord de la population adulte mâle originaire de cette région extrême de l'Égypte proprement dite.

Digitized by Google
CORNELL UNIVERSITY

En effet, si l'on consulte les tableaux du développement de la population générale par Districts (*page* 22), on sera frappé de l'excessive inégalité numérique qui existe entre les hommes et les femmes dans les Districts de Kenous et de Halfah (*Moudirieh Esna*) où la relation des sexes donne la proportion suivante:

70 hommes pour 100 femmes à Kenous.
65 hommes pour 100 femmes à Halfah

Ces deux circonscriptions de la Moudirieh Esna, situées au sud d'Assouan, depuis la 1re cataracte jusqu'à Wady-Halfah, forment la région appelée communément Nubie, qui est le pays d'origine des *Barbarins* ; or, on sait combien est considérable le nombre de ces indigènes du Haut-Nil établis au Caire, à Alexandrie et généralement répandus dans toute la Basse-Égypte.

La proportion des sexes chez les *Indigènes fixes*, groupés selon la Région qu'ils habitent, établit la suprématie numérique masculine de la Haute-Égypte sur la Basse-Égypte dont la population des Provinces possède décidément moins d'hommes que de femmes dans une proportion assez sensible.

On remarquera que la population des *Oases* est partagée également entre les deux sexes.

Au point de vue de la division des sexes de la Population totale, il n'y a pas une différence bien appréciable entre la Basse et la Haute-Égypte, ce résultat est dû au fort *excédent masculin* des Bédouins et des Étrangers.

§

Considérée uniquement sous le rapport numérique de leur population totale, les Divisions administratives se rangeraient dans l'ordre suivant.

Digitized by Google
CORNELL UNIVERSITY

DIVISIONS ADMINISTRATIVES

classées par ordre d'importance numérique de leur population.

H.

DIVISIONS ADMINISTRATIVES		NOMBRE DES DISTRICTS	NOMBRE DES CENTRES HABITÉS — Villes et Nahiehs	Hameaux, etc.	total	POPULATION SÉDENTAIRE ET NOMADE
Gouvernorats	Le Caire	12	1	»	1	374 838
	Alexandrie	5	2	54	56	231.396
	Damiette	2	3	2	5	43 616
	Port-Saïd et Canal	2	3	25	28	21.296
	Rosette	1	2	7	9	19.378
	Suez	1	1	7	8	11.175
	El-'Arich	1	2	3	5	3 923
	Kosseir	1	1	2	3	2.430
Moudiriehs	Gharbieh	10	639	1.178	1 817	929 488
	Menoufieh	5	340	269	609	646 013
	Dakahlieh	6	443	704	1.147	586 033
	Assiout	8	305	131	436	562 187
	Guerga	5	190	680	870	521.413
	Charkieh	6	475	1 393	1.868	464 655
	Kena	4	122	776	898	406.858
	Béhérah	6	319	1 563	1.882	398.856
	Minia	4	287	447	734	314.818
	Gueizeh	4	185	184	369	283.083
	Kelioubieh	3	171	546	717	271 391
	Esna	6	127	500	627	237.961
	Fayoum	3	141	436	577	228 709
	Beni-Souéf	3	257	166	423	219 573
Oasis	Wahat-el-Dakhlah (el)	1	10	12	22	15.293
	Wahat-el-Khargah (el)	1	4	»	4	6.166
	Wahat-el-Baharieh (el)	1	4	1	5	5.436
	Siwa	(1)	(1)	(2)	(3)	(3.346)
	Farafrah (el)	1	1	»	1	446
	TOTAL	102	4 035	9 080	13.115	6 806 334

Digitized by Google
CORNELL UNIVERSITY

La Ville du Caire, capitale de l'Égypte, forme le Gouvernorat le plus peuplé, le nombre de ses habitants est dans la proportion de 5 1/2 p. °/₀ de la population totale de l'Égypte.

Parmi les Provinces, la Moudirieh de Gharbieh est la plus importante, le nombre de ses habitants équivaut à 13,65 p. °/₀ de la population entière.

La Moudirieh la moins peuplée est celle de Beni-Souèf qui n'a que 3, 22 p. °/₀ de la population totale de l'Égypte (*v. tableaux précédents*).

Parmi les Oasis, la plus peuplée est Wahat-el-Dakhlah

En laissant les Gouvernorats hors de comparaison, on remarquera que les *localités habitées* sont en plus grand nombre dans les Moudiriehs de Béhérah, Charkieh et Gharbieh et en plus petit nombre dans Guizeh. (*v. section IIIme et VIme*).

Mais en négligeant les Hameaux, etc., pour ne considérer que les *Villes ou Nahiehs*, la Province de Kena, quoique très peuplée, possède le moins grand nombre de centres d'agglomération communale.

Les Tableaux suivants de la Population générale ne mentionnent dans la colonne des centres que le nombre des Villes et Villages de la population sédentaire; pour le détail des lieux de résidence des Nomades, on devra se reporter à la Section VIme de ce volume.

Digitized by Google
CORNELL UNIVERSITY

Digitized by Google

Original from
CORNELL UNIVERSITY

RECENSEMENT

DU 3 MAI 1882 (15 GAMAD AKHER 1299)

I.

Population générale de l'Égypte.

Digitized by Google

CORNELL UNIVERSITY

TABLEAU GÉNÉRAL DE LA

Recensement du 3 mai 1882

DIVISIONS ADMINISTRATIVES		ÉGYPTIENS					
		POPULATION fixe.			POPULATION semi-sédentaire et nomade (Bédouins)		
		masculin	féminin	TOTAL	masculin	féminin	TOTAL
Gouvernorats	Le Caire	173 374	179 042	352 416	445	327	772
	Alexandrie	91.432	89.768	181 200	265	238	503
	Damiette	22 646	20.855	43.501	»	1	1
	Rosette	10.632	8 635	19.267	»	»	»
	Port-Saïd et Canal	7 854	6.200	14 060	176	50	226
	Suez	5 275	4.702	9 977	7	1	8
	El-Arich	1 334	1 295	2 629	613	678	1 291
	Kosseir	1 172	1 058	2 190	142	98	240
Moudiriehs	Beheréh	180 212	183 838	364 050	18 943	14 159	33 102
	Charkieh	214 844	220.536	435 380	15 110	12 361	27 471
	Dakahlieh	287 452	290.712	578 144	3 231	2 982	6 213
	Gharbieh	450 013	458 028	908 041	9 696	9 204	18 900
	Kalioubieh	125.465	128 733	254.198	8 026	7.670	16 596
	Menoufieh	317 619	324 990	642 609	1 321	1 191	2 512
	Assiout	274 887	274 889	549 776	6 193	5.713	11 906
	Beni-Souef	96.013	97 202	193 305	13 456	12 663	26 119
	Fayoum	100.345	100 622	200 967	13 981	14 347	27 328
	Guizeh	135 906	138 000	274 406	5 235	3 248	8 483
	Minia	146 655	148.070	294 655	10 184	9 640	19 824
	Esna	104 036	117 777	221 813	7 545	8 551	16.096
	Ouerga	261 302	254 003	515 072	2 071	2.640	5 211
	Kéna	194.670	189 149	383 819	12 267	10 610	22 877
Oasis	Oasis du Fayoum	3 034	2 848	5 882	»	»	»
	Oasis d'Assiout	10 638	10 821	21.459	»	»	»
	Oasis de Siwa (*)	»	»	»	»	»	»
	TOTAUX	3 216 847	3 252 869	6.469 716	130 407	115 373	245 779

(*) Les documents du recensement de Siwa ne sont pas encore parvenus.

Digitized by Google

Digitized by CORNELL UNIVERSITY

POPULATION DE L'ÉGYPTE

(15 Gamad Akher 1299)

TOTAL DES ÉGYPTIENS	ÉTRANGERS — DIVERSES NATIONALITÉS — masculin	ÉTRANGERS — DIVERSES NATIONALITÉS — féminin	ÉTRANGERS — DIVERSES NATIONALITÉS — TOTAL	TOTAL GÉNÉRAL — POPULATION fixe, semi-sédentaire, nomade et étrangère — masculin	TOTAL GÉNÉRAL — féminin	TOTAL
353.188	11 026	10 624	21 650	184 845	189 993	374.838
181 703	25 917	23 776	49.693	117 614	113.782	231 396
43 502	78	36	114	22 774	20.842	43 616
19 267	62	49	111	10 694	8.684	19 378
14 286	3 539	3 471	7 010	11 569	9 727	21 296
9 985	693	497	1.190	5 975	5 200	1. 175
3 920	2	1	3	1 949	1 974	3 923
2 456	»	»	»	1 274	1 156	2 430
307 152	1 114	590	1 704	200 269	198 587	398 856
462 851	1 298	506	1 804	231 252	233. 403	464 655
584 357	1 088	588	1 676	291 751	294 282	586 033
926. 941	1 737	810	2 547	461 440	468.042	929 488
270 794	414	183	597	134.805	136.586	271 391
645. 121	703	189	892	319 643	326. 470	646 013
561 682	311	144	455	281.301	280. 746	562 137
218 424	111	38	149	109. 580	109 993	219 573
228 295	309	105	414	114 635	114 074	228 709
282 889	148	46	194	141 289	141 794	283.083
314 479	234	105	339	157 053	157 765	314 818
237 909	37	15	52	111 618	126 343	237 961
521 283	102	28	130	264 142	257 271	521 413
406. 696	131	31	162	207 068	199 790	406 858
5 882	»	»	»	3 034	2 848	5 882
21 459	»	»	»	10 638	10. 821	21 459
»	»	»	»	»	»	»
6 715. 495	**49 054**	**41 832**	**90. 886**	**3 396 308**	**3 410 073**	**6 806 381**

Digitized by Google

CORNELL UNIVERSITY

POPULATION GÉNÉ

Groupement par dist

II.

DIVISIONS ADMINISTRATIVES		ÉGYPTIENS					
		POPULATION fixe			POPULATION semi-sédentaire et nomade (Bédouins)		
		masculin	féminin	TOTAL	masculin	féminin	TOTAL
La Caire Alexandrie. Damiette.... Rosette . Port-Said et Canal Suez ... El-Arich Kosseir . .	Gouvernorats	319 729	311 511	625 240	1 648	1 393	3 041
Behérah Charkieh Dakahlieh Gharbieh. Kalioubieh. . Menoufieh. . Assiout Beni-Souef Fayoum Guizeh. . Minia. Esna Guerga Kena	Moudiriehs	2 889 446	2 927.689	5 817 135	128.759	113 979	242 738
(*Fayoum*, Wahat-el-Baharieh » el-Farafrah (*Assiout*, Wahat-el-Dakhlah . » el-Khargah	Oasis .	13 672	13 669	27 341	»	»	»
Siwa (*)							
TOTAUX ..		3 216.847	3 252.869	6.469.716	130 407	115 372	245 779

(*) Documents de recensement non encore parvenus

Digitized by Google
CORNELL UNIVERSITY

RALE DE L'ÉGYPTE

sions administratives

	ÉTRANGERS			TOTAL GÉNÉRAL		
TOTAL DES ÉGYPTIENS deux sexes	DIVERSES NATIONALITÉS			POPULATION fixe, semi-sédentaire, nomade et étrangère		
	masculin	féminin	TOTAL	masculin	féminin	TOTAL
628 281	41 317	38.454	79 771	356 634	351 358	708.052
6 059 873	7.737	3 378	11 115	3 025.042	3 045 046	6 070 988
27 341	»	»	»	13 672	13 669	27 341
6 715 495	49 054	41·832	90.886	3 398 308	3.410·073	6 806.381

Digitized by Google

Digitized by
CORNELL UNIVERSITY

POPULATION GÉNÉ

III. *Classement par Divisions admini*

GOUVERNORATS	NOMBRE des Districts	ÉGYPTIENS — INDIGÈNES FIXES masculin	féminin	TOTAL	BÉDOUINS semi-sédentaires masc.	fémin.	TOTAL	BÉDOUINS agglomérés en tribus masc.	féminin	TOTAL
Basse-Égypte — Le Caire	12	173 974	179 042	352 416	445	327	772	»	»	»
Alexandrie	5	91 432	89 768	181 200	265	238	503	»	»	»
Damiette	2	22 696	20.805	43. 501	»	1	1	»	»	»
Rosette	1	10 032	9 695	19 267	»	»	»	»	»	»
TOTAUX.	20	298 134	298 250	596. 384	710	566	1 276	»	»	»
Isthme — Port-Saïd et Canal	2	7 854	6 206	14 060	176	50	226	»	»	»
Suez	1	5 275	4 702	9 977	7	1	8	»	»	»
TOTAUX.	3	13. 129	10 908	24. 037	183	51	234	»	»	»
Est — El Arich	1	1.334	1 295	2 629	182	122	304	431	556	987
TOTAUX.	1	1 334	1 295	2 629	182	122	304	431	556	987
Haute-Égypte — Kosseir	1	1 132	1 058	2 190	142	98	240	»	»	»
TOTAUX	1	1 132	1 058	2 190	142	98	240	»	»	»
TOTAUX DES GOUVERNORATS	25	313.729	311 511	625 240	1 217	837	2 054	431	556	987

Digitized by Google
CORNELL UNIVERSITY

RALE DE L'ÉGYPTE

stratives et Divisions régionales.

TOTAL DES BÉDOUINS			TOTAL DES ÉGYPTIENS			ÉTRANGERS — DIVERSES NATIONALITÉS			POPULATION GÉNÉRALE		
masculin	féminin	TOTAL	masculin	féminin	TOTAL	masc.	fémin.	TOTAL	masculine	féminine	TOTALE
445	327	772	173 819	179 369	353 189	11 026	10 624	21 650	184.845	189 993	374 838
265	238	503	91 697	90 006	181 703	25 917	23 776	49 693	117 614	113.782	231.396
»	1	1	22 026	20 806	43 502	78	36	114	22 774	20 842	43 616
»	»	»	10.632	8 635	19.267	62	49	111	10.694	8.684	19 378
710	**566**	**1 276**	**298 844**	**299 816**	**597 660**	**37 083**	**34 485**	**71 568**	**335 927**	**333.304**	**669.228**
176	50	226	8.030	6.256	14 286	3 539	3.471	7 010	11 569	9 727	21 296
7	1	8	5.282	4 703	9 985	693	497	1 190	5.975	5 200	11 175
183	**51**	**234**	**13 312**	**10.959**	**24 271**	**4 232**	**3 968**	**8 200**	**17 544**	**14.927**	**32.471**
613	678	1 291	1.947	1 973	3 920	2	1	3	1 949	1 974	3.923
613	**678**	**1 291**	**1 947**	**1 973**	**3 920**	**2**	**1**	**3**	**1 949**	**1 974**	**3 923**
142	98	240	1.274	1.156	2 430	»	»	»	1 274	1.156	2.430
142	**98**	**240**	**1 274**	**1 156**	**2.430**	**»**	**»**	**»**	**1 274**	**1.156**	**2 430**
1.648	**1 393**	**3.041**	**315 377**	**312.904**	**628 281**	**41 317**	**38 454**	**79 771**	**356 694**	**351 358**	**706 052**

Digitized by Google

CORNELL UNIVERSITY

POPULATION GÉNÉ

III. *Classée par Divisions administra*

	MOUDIRIEHS	NOMBRE des districts	ÉGYPTIENS — INDIGÈNES fixes — masculin	INDIGÈNES fixes — féminin	INDIGÈNES fixes — TOTAL	BÉDOUINS semi-sédentaires — masc.	semi-sédentaires — fémin.	semi-sédentaires — TOTAL	BÉDOUINS agglomérés en tribus — masc.	agglomérés en tribus — fémin.	agglomérés en tribus — TOTAL
Basse-Égypte	Béhérah	6	180 212	183 838	364 050	4 054	3 028	7 082	14 889	11 131	26 020
	Charkieh	6	214 844	220 536	435 380	337	216	553	14 773	12 145	26 918
	Dakahlieh	6	287 432	290.712	578 144	2 333	2 051	4.384	898	931	1.829
	Gharbieh	10	450 013	458.028	908 041	893	686	1 579	8 803	8 518	17 321
	Kalioubieh	3	125 465	128 733	254 198	497	215	712	8 429	7 455	15 884
	Menoufieh	4	317.619	324 990	642 609	275	158	433	1 046	1 033	2 079
	TOTAUX	36	1 575 585	1 606.837	3 182 422	8.389	6 354	14 743	48 838	41 213	90 051
Haute-Égypte	Assiout	8	274 887	274 889	549.776	42	2	44	6 151	5.711	11 862
	Beni-Souef	3	96 013	97 292	193 305	782	666	1 448	12 674	11 997	24.671
	Fayoum	3	100 345	100 622	200 967	77	58	135	13 904	13 289	27 193
	Guizeh	4	135.906	138.500	274.406	114	101	215	5 121	3 147	8.268
	Minia	4	146.635	148.020	294 655	60	19	79	10 124	9 621	19.745
	Esna	6	104.036	117 777	221.813	1 232	1 295	2.527	6 313	7.256	13 569
	Guerga	5	261.369	254 603	515 972	18	5	23	2 053	2 635	5 288
	Kena	4	194 670	189.149	383 819	27	18	45	12 240	10 592	22 832
	TOTAUX	37	1 313 861	1 320 852	2.634 713	2 352	2 164	4 516	69 180	64 248	133 428
Oasis	DÉPENDANCES DE LA MOUDIRIEH DU FAYOUM										
	El-Farafrah	1	220	226	446	»	»	»	»	»	»
	Wahat-el-Baharieh	1	2 814	2 622	5.436	»	»	»	»	»	»
	DÉPENDANCES DE LA MOUDIRIEH D'ASSIOUT										
	Wahat-el-Dakhlah	1	7.456	7 837	15 293	»	»	»	»	»	»
	Wahat-el-Khargah	1	3 182	2 984	6.166	»	»	»	»	»	»
	Siwa (documents non encore parvenus)										
	TOTAUX	4	13 672	13 669	27.341	»	»	»	»	»	»
TOTAUX DES MOUDIRIEHS ET OASIS		77	2 903 118	2 941 358	5.844.476	10 741	8.518	19 259	118 018	105.461	223 479
» DES GOUVERNORATS		25	313.729	311.511	625 240	1 217	837	2.054	431	556	987
TOTAUX GÉNÉRAUX DE L'ÉGYPTE		102	3.216.847	3.252 869	6 469 716	11 958	9 355	21 313	118 449	106 017	224.466

Digitized by Google
CORNELL UNIVERSITY

RALE DE L'ÉGYPTE

tices et Divisions régionales.

TOTAL DES BÉDOUINS			TOTAL DES EGYPTIENS			ÉTRANGERS — DIVERSES NATIONALITÉS			POPULATION GÉNÉRALE		
masculin	féminin	TOTAL	masculin	féminin	TOTAL	masc.	fémin.	TOTAL	masculine	féminine	TOTALS
18 943	14 159	33 102	199 155	197 997	397 152	1 114	590	1 704	200 269	198 587	398 856
15.110	12 361	27 471	229 954	232 897	462 851	1 298	506	1 804	231 252	233 403	464 655
3 231	2 982	6.213	290 663	293 694	584 357	1 088	588	1 676	291 751	294 282	586 033
9 636	9 264	18 900	459 709	467 232	926 941	1 737	810	2 547	461 446	468 042	929 488
8.920	7 670	16 590	141 391	130 403	270 794	414	183	597	134 805	136 586	271 391
1 321	1 191	2 512	318 340	326 181	645 121	703	189	892	319 643	326 370	646.013
57 227	47 567	104.794	1 632 812	1 654 404	3 287 216	6 354	2 866	9 220	1 638 166	1 657 270	3 296.436
6 193	5 713	11 906	281 090	280 602	561 692	311	144	455	281 391	280 746	562 137
13 456	12 963	26 419	109 469	109 955	219 424	111	38	149	109 580	109 993	219 573
13 981	13 347	27 328	114 326	113 969	228 295	309	105	414	114 635	114 074	228 709
5 235	3 248	8 483	141.141	141 748	282 889	148	46	194	141 289	141 794	283 083
10 184	9 640	19 824	156.819	157 666	314 485	234	105	339	157 053	157 765	314 818
7 545	8 551	16 096	111 581	126 328	237 909	37	15	52	111 618	126 343	237 961
2 671	2 640	5 311	264 040	257 243	521 283	102	28	130	264 142	257 271	521 413
12 207	10 671	22 877	306 937	190 759	406 696	131	31	162	207 068	190 790	406 858
71 532	66 412	137 944	1 385 393	1 387 264	2 772 657	1 383	512	1 895	1 386 776	1 387 776	2 774 552
»	»	»	220	226	446	»	»	»	220	226	446
»	»	»	2 814	2 622	5 436	»	»	»	2 814	2 022	5.436
»	»	»	7 456	7 837	15 293	»	»	»	7 456	7 837	15 293
»	»	»	3 182	2 984	6 166	»	»	»	3 182	2 984	6 166
»	»	»	»	»	»	»	»	»	»	»	»
»	»	»	13 672	13 669	27 341	»	»	»	13 672	13 669	27 341
128 [illegible]	113 975	242 [illegible]	[illegible]	[illegible]	[illegible]	7 737	3 378	11 115	3 035 614	3 058 715	6 098 329
1 648	1 393	3 041	315 377	312 904	628 281	41 317	38 454	79 771	356 694	351 358	708 052
130 407	115 372	245 779	3 347 254	3 368 241	6 715 495	49 054	41 832	90 886	3 396 308	3 410 073	6 806 381

2

Digitized by Google
Original from CORNELL UNIVERSITY

POPULATION GÉNÉ

IV. *Groupement des divisions*

GOUVERNORATS et MOUDIRIEHS	RÉGIONS	ÉGYPTIENS					
		POPULATION fixe			POPULATION semi-sédentaire et nomade (Bédouins)		
		masculin	féminin	TOTAL	masculin	féminin	TOTAL
Le Caire Alexandrie Damiette Rosette Béhérah Charkieh Dakahlieh Gharbieh Kalioubieh Menoufieh	Basse-Egypte	1 873 719	1 905 087	3 778.806	57.937	48 133	106.070
Port-Saïd et Canal Suez	Isthme	13.129	10 908	24.037	183	51	234
El-Arich	Est	1.334	1 295	2 629	613	678	1.291
Kosseir Assiout Beni-Souef Fayoum Guizeh Minia Esna Guerga Kéna	Haute-Egypte	1 314.993	1.321 910	2 636.903	71 674	66 510	138 184
El-Farafrah Wahat-el-Baharieh Wahat-el-Dakhlah Wahat-el-Khargah	Oasis	13.672	13 669	27 341	»	»	»
	TOTAUX	3 216.847	3.252 869	6 469 716	130 407	115 372	245.779

Digitized by Google
CORNELL UNIVERSITY

RALE DE L'EGYPTE

administratives par Régions

	ÉTRANGERS			TOTAL GÉNÉRAL		
TOTAL.	DIVERSES NATIONALITÉS			POPULATION fixe, semi-sédentaire, nomade et étrangère.		
	masculin	féminin	TOTAL	masculin	féminin	TOTAL
3 884 876	43.437	37.351	80 788	1 976.093	1990.571	3.965.664
24 271	4 232	3.968	8 200	17 544	14 927	32 471
3 920	2	1	3	1.949	1.974	3 923
2 775.087	1 383	512	1 895	1 388 050	1 388 932	2.776 982
27 341	»	»	»	13 672	13.669	27 341
6.715 495	49 054	41 832	90 886	3.396 308	3.410.073	6.806 381

Digitized by Google

CORNELL UNIVERSITY

POPULATION GÉNÉ

V. *Classement par Divisions administra*

		POPULATION PERMANENTE DES CENTRES D'HABITATIONS								
		CENTRES		FIXES			SEMI-SÉDENTAIRES (Bédouins)			TOTAL de la population égyptienne fixe et semi-sédentaire
		Villes et Nah.	Ezb.	masculin	féminin	TOTAL	masc.	fém.	TOTAL	
BASSE-ÉGYPTE										
Gouvernorats	Le Caire	1		173 374	179 042	352 416	445	327	772	353 188
	Alexandrie	2	54	91 432	89 768	181 200	265	238	503	181 703
	Damiette	3	2	22 696	20 805	43 501	»	1	1	43 502
	Rosette	2	7	10 632	8 635	19 267	»	»	»	19 267
Moudiriehs	Béhérah	301	1527	180 212	183 838	364 050	4 054	3 028	7 082	371 132
	Charkieh	435	1378	214 844	220 536	435 380	347	216	553	435 933
	Dakahlieh	443	654	287 432	290 712	578 144	2 335	2 051	4 384	582 528
	Gharbieh	547	947	450 013	458 028	908 041	893	686	571	909 620
	Kalioubieh	163	507	125 465	128 733	254 198	497	215	712	254 910
	Menoufieh	331	247	317 619	324 990	642 609	275	158	433	643 042
		2228	5323	1 873 719	1 905 087	3 778 806	9 099	6 920	16 019	3 794 825
ISTHME										
Gouvernorats	Port-Saïd et Canal	3	25	7 854	6 206	14 060	176	50	226	14 286
	Suez	1	7	5 275	4 702	9 977	7	1	8	9 985
		4	32	13 129	10 908	24 037	183	51	234	24 271
EST.										
Gouvernorat.	El-Arich	1	4	1 334	1 295	2 629	182	122	304	2 933
		1	4	1 334	1 295	2 629	182	122	304	2 933
HAUTE-ÉGYPTE										
Gouvernorat	Kosseir	1	1	1 132	1 058	2 190	142	98	240	2 430
Moudiriehs	Assiout	305	131	274 887	274 889	549 776	42	2	44	549 820
	Beni-Souef	168	16[illegible]	[illegible]	97 292	193 30[illegible]	782	660	1 448	194 753
	Fayoum	86	45	[illegible]	100 722	200 9[illegible]	77	58	135	201 [illegible]
	Guiseh	167	184	135 [illegible]	138 50[illegible]	274 4[illegible]	114	101	215	274 621
	Minia	267	44	146 635	148 [illegible]	294 65[illegible]	[illegible]	1[illegible]	7[illegible]	[illegible] 734
	Esna	197	46[illegible]	104 036	117 77[illegible]	2[illegible] 81[illegible]	1 232	1 295	2 5[illegible]	[illegible]
	Guerga	18[illegible]	[illegible]	261 369	254 603	515 [illegible]	18	5	[illegible]	51[illegible] 095
	Kéna	1[illegible]	77[illegible]	194 670	185 149	383 81[illegible]	47	8	45	[illegible] 864
		1399	3270	1 314 993	1 321 910	2 636 903	2 494	2 262	4 756	2 641 659
OASIS.										
Dépend. du Fayoum.	Farafrah. Wahat-el-Baharieh	5	1	3 034	2 848	5 882	»	»	»	5 882
Dép. d'Assiout.	Wahat-el-Dakhlah	14	12	7 476	7 837	15 29[illegible]	»	»	»	15 29[illegible]
	Wahat-el-Khargah	»	»	3 182	3 984	6 16[illegible]	»	»	»	[illegible] 16[illegible]
	Siwa	»	»	»	»	»	»	»	»	»
		19	13	13 672	13 669	27 341	»	»	»	27 341
TOTAUX GÉNÉRAUX		3651	8642	3 216 847	3 252 869	6 469 716	11 958	9 355	21 313	6 491 029

Digitized by Google Original from CORNELL UNIVERSITY

RALE DE L'ÉGYPTE

ties et Groupement par Régions.

VILLES NABIEHS ET LEURS DEPENDANCES				NOMADES			RÉSUMÉ GÉNÉRAL		
ÉTRANGERS			TOTAL de la population permanente	BÉDOUINS agglomérés en Tribus sous leurs Cheikhs			POPULATION fixe, semi-sédentaire, nomade, étrangère.		
masculin	féminin	TOTAL		masculin	féminin	TOTAL	masculin	féminin	TOTAL
11.026	10 624	21 650	374 838	»	»	»	184 845	189.993	374 838
25.917	23 776	49 693	231 396	»	»	»	117.614	113.782	231 396
78	36	114	43 616	»	»	»	22 774	20 842	43 616
62	49	111	19.378	»	»	»	10 694	8.684	19 378
1.114	590	1.704	372 830	14 889	11 131	26 020	200 269	198.587	398 856
1 298	506	1 804	437 737	14 773	12 145	26 918	231 252	233.403	464 655
1 068	588	1.676	584 204	898	931	1 829	291 751	294.282	586 033
1.737	810	2.547	912 167	8.803	8 518	17 321	461 446	468 042	929 488
414	183	597	255 507	6 429	7 455	15.884	134 805	136.586	271 391
703	189	892	643.994	1.046	1 033	2.079	319.643	326.370	646 013
43.437	**37.351**	**80.788**	**3 875 813**	**49.838**	**41 213**	**90 051**	**1.975.093**	**1.990 571**	**3.965 664**
3.539	3 471	7 010	21 296	»	»	»	11.569	9 727	21 296
693	497	1 190	11.175	»	»	»	5.975	5 200	11.175
4.232	**3.968**	**8 200**	**32.471**	**»**	**»**	**»**	**17 544**	**14.927**	**32 471**
2	1	3	2 936	431	556	987	1 949	1.974	3.923
2	**1**	**3**	**2 936**	**431**	**556**	**987**	**1 949**	**1.974**	**3.923**
»	»	»	2 430	»	»	»	1.274	1 156	2.430
311	144	455	550 275	6 151	5.711	11 862	281 391	280 746	562.137
111	38	149	194 902	12 674	11 997	24 671	109 580	109 993	219 573
209	105	414	201 516	13 904	13 289	27 193	114 635	114.074	228 709
148	46	194	274 815	5 121	3 147	8 268	141 289	141.794	283.083
234	105	339	295 075	10 124	9 621	19.745	157.053	157 765	314 818
37	15	52	224 392	6 313	7 256	13 569	111 618	126 343	237 961
102	28	130	516 125	2 653	2.635	5.288	264 142	257 271	521 413
131	31	162	384.026	12 240	10.592	22 832	207 068	199 790	406.858
1 383	**512**	**1 895**	**2 649.554**	**69.180**	**64.248**	**133.428**	**1.366 050**	**1 388.932**	**2 770 982**
»	»	»	5 882	»	»	»	3 034	2.848	5 882
»	»	»	15 293	»	»	»	7 456	7 837	15.293
»	»	»	6 166	»	»	»	3.182	2 984	6.166
»	»	»	»	»	»	»	»	»	»
»	**»**	**»**	**27 341**	**»**	**»**	**»**	**13.672**	**13 669**	**27 341**
49.054	**41.832**	**90.886**	**6 581 615**	**118.449**	**105.017**	**224.466**	**3 396 308**	**3 410.073**	**6.806 381**

Digitized by Google

CORNELL UNIVERSITY

POPULATION GÉNÉ

VI. *Classement par Divisions et Circonscriptions*

RÉGIONS — Basse-Égypte	Dépendances des districts: Villes et Nah.	Dépendances des districts: Ezb. Nagl. Neg.	POPULATION PERMANENTE DES CENTRES D'HABITATIONS, FIXES: masculin	FIXES: féminin	FIXES: TOTAL	SEMI-SÉDENTAIRES Bédouins dissoumés parmi la population fixe: masc.	SEMI-SÉDENTAIRES: fémin.	SEMI-SÉDENTAIRES: TOTAL	TOTAL DES ÉGYPTIENS résidant dans les Villes et Nahiehs: masculin	TOTAL DES ÉGYPTIENS: féminin	TOTAL DES ÉGYPTIENS: TOTAL
DISTRICTS											
Le Caire											
Abdine			14 914	16 526	31 440	1	3	4	14 915	16 529	31 444
Bab-el-Cha'rieh			22 728	23 628	46 356	1	»		22 729	23 628	46 357
Boulaqk			26 768	25 144	51 912	1	»	1	26 769	25 144	51 913
Choubra			4 764	5 598	10 362	157	110	267	4 921	5 708	10 629
Darb-el-Ahmar (el)			13 560	13 824	27 384	»	3	3	13 560	13 827	27 387
Ezbekieh (el)			19 426	20 926	40 352	8	8	16	19 434	20 934	40 368
Gamalieh (el)	1	»	14 895	13 942	28 837	27	»	27	14 922	13 942	28 864
Khalifah (el)			17 682	18 928	36 610	11	6	17	17 693	18 934	36 627
Saidah Zenab (el)			15 846	18 116	33 962	»	»	»	15 846	18 116	33 962
Wally (el)			6 755	6 352	13 107	239	197	436	6 994	6 549	13 543
Kalssoun			5 621	6 451	12 072	»	»	»	5 621	6 451	12 072
Masr el Kadimah			10 415	9 607	20 022	»	»	»	10 415	9 607	20 022
TOTAUX	1	»	173 374	179 042	352 416	445	327	772	173 819	179 369	353 188
Alexandrie											
District 1er			21 731	23 582	45 313	»	»	»	21 731	23 582	45 313
» 2me	1	»	17 758	18 218	35 976	2	»	2	17 760	18 218	35 978
» 3me			13 914	13 951	27 865	»	»	»	13 914	13 951	27 865
» 4me et banlieue	»	45	36 355	32 380	68 735	263	238	501	36 618	32 618	69 236
Ramleh	1	9	1 674	1 637	3 311	»	»	»	1 674	1 637	3 311
TOTAUX	2	54	91 432	89 768	181 200	265	238	503	91 697	90 006	181 703
Damiette											
Damiette	1	»	17 779	16 156	33 935	»	1	1	17 779	16 157	33 936
Matarieh et dépendances	2	2	4 917	4 649	9 566	»	»	»	4 917	4 649	9 566
TOTAUX	3	2	22 696	20 805	43 501	»	1	1	22 696	20 806	43 502
Rosette											
Rosette	2	7	10 632	8 635	19 267	»	»	»	10 632	8 635	19 267
TOTAUX	2	7	10 632	8 635	19 267	»	»	»	10 632	8 635	19 267
Béhérah											
Abou-Hommos	40	342	16 844	17 617	34 461	312	186	498	17 156	17 803	34 959
'Atf (el)	51	108	30 139	31 007	61 146	90	55	145	30 229	31 062	61 291
Choubra-Khit	53	126	33 481	33 52[illegible]	67 006	463	323	786	33 944	33 848	67 792
Damanhour	43	507	31 605	32 436	64 041	1 514	1 255	2 769	33 119	33 691	66 810
Delingat (el)	54	305	25 817	26 316	52 133	1 382	1 053	2 435	27 199	27 369	54 568
Neguilah (el)	60	139	42 326	42 937	85 263	293	156	449	42 619	43 093	85 712
TOTAUX	301	1527	180 212	183 838	364 050	4 054	3 028	7 082	184 266	186 866	371 132

Digitized by Google Original from CORNELL UNIVERSITY

RALE DE L'ÉGYPTE

administratives, Groupement par Régions

VILLES, NAHIEHS ET LEURS DEPENDANCES.						POPULATION NOMADE			POPULATION GÉNÉRALE		
ÉTRANGERS			TOTAL de la population permanente des Villes, Nahiehs et Ezbehs			BÉDOUINS agglomérés en tribus					
masculin	féminin	TOTAL	masculin	féminin	TOTAL	masculin	féminin	TOTAL	masculine	féminine	TOTALE
2 103	2 287	4 390	17.018	18.816	35 834	»	»	»	17 018	18.816	35.834
2 471	2 324	4 795	25.200	25 952	51 152	»	»	»	25 200	25 952	51 152
258	198	456	27 027	25 342	52 369	»	»	»	27.027	25 342	52 369
164	298	462	5 085	6.006	11.091	»	»	»	5.085	6 006	11 091
954	631	1 585	14 514	14.458	28 972	»	»	»	14 514	14 458	28 972
3.971	4 160	8 131	23 405	25.094	48 499	»	»	»	23 405	25 094	48 499
709	511	1 220	15.631	14.453	30 084	»	»	»	15 631	14 453	30 084
87	45	132	17.780	18 957	36 737	»	»	»	17.780	18 957	36 737
90	23	113	15.936	18 161	34 097	»	»	»	15 936	18 161	34 097
71	54	125	7 065	6 608	13.668	»	»	»	7 065	6 603	13 668
86	45	131	5 707	6 496	12 203	»	»	»	5.707	6 496	12 203
62	48	110	10 477	9.655	20 132	»	»	»	10 477	9.655	20 132
11 026	**10 624**	**21.650**	**184.845**	**189.993**	**374 838**	»	»	»	**184 845**	**189 993**	**374 838**
667	494	1 121	22 398	24 076	46 474	»	»	»	22 398	24 076	46 474
11.612	11.261	22 873	29 372	29.479	58.851	»	»	»	29 372	29 479	58 851
8.635	9 104	18.039	22 549	23 055	45 604	»	»	»	22 549	23.055	45 604
4.473	2 426	6 899	41 091	35.044	76.135	»	»	»	41 091	35 044	76 135
530	491	1.021	2.204	2.128	4 332	»	»	»	2 204	2 128	4 332
25 917	**23 776**	**49 693**	**117.614**	**113.782**	**231.396**	»	»	»	**117 614**	**113.782**	**231 396**
72	36	108	17 851	16 193	34.044	»	»	»	17 851	16.193	34 044
6	»	6	4 923	4 649	9 572	»	»	»	4 923	4 649	9.572
78	**36**	**114**	**22 774**	**20 842**	**43 616**	»	»	»	**22.774**	**20 842**	**43.616**
62	49	111	10 694	8 684	19.378	»	»	»	10 694	8 684	19 378
62	**49**	**111**	**10 694**	**8 684**	**19 378**	»	»	»	**10 694**	**8 684**	**19 378**
371	182	553	17 527	17 985	35 512	8 639	3 127	6 766	21.166	21 112	42 278
117	57	174	30 346	31 119	61.465	339	285	624	30 685	31 404	62 089
83	21	104	34 027	33 869	67.896	48	34	82	34 075	33 903	67 978
268	161	429	33 387	33 832	67 239	1 097	885	1 982	34 484	34 737	69 221
179	132	311	27 378	27.501	54 879	9 062	6 315	15 377	36 440	33 816	70 256
96	37	133	42 715	43.130	85 845	704	485	1 189	43.419	43 615	87.034
1.114	**590**	**1 704**	**185 380**	**187 456**	**372 836**	**14 889**	**11.131**	**26.020**	**200 269**	**198 587**	**398.856**

Digitized by Google

Original from CORNELL UNIVERSITY

VI. *Classement par Divisions et Circonscriptions*

RÉGIONS	Dépendances des districts		POPULATION PERMANENTE DES CENTRES D'HABITATIONS,								
			FIXES			SEMI-SEDENTAIRES (Réunis aux dissidents parmi la population fixe)			TOTAL DES ÉGYPTIENS (réunis dans les Villes et Nahiehs)		
Basse-Égypte (suite)	Villes et Nahiehs	Bédouins	masculin	féminin	TOTAL	masc.	fém.	TOTAL	masculin	féminin	TOTAL
DISTRICTS.											
Charbieh — Arine (e.)	45	139	19 962	19 249	39 211	7	»	7	19 969	19.249	39 218
Charbieh — Beberis	87	95	47 063	49 769	96 832	79	49	122	47.136	49 818	96 954
Charbieh — Ibrahimieh (el)	52	337	23 025	23 103	46 128	16	9	25	22 941	23 212	46 153
Charbieh — Kanatat el)	75	204	49 689	50 696	100 385	80	53	133	49 769	50.749	100 518
Charbieh — Minaet Kamh	107	241	46 092	48 [illegible]	94 [illegible]	55	18	73	46 087	48 108	94 195
Charbieh — Sawaten (e.)	74	200	29 173	29 529	58 702	106	87	193	29 279	29.616	58.895
Totaux	435	1378	214 844	220 536	435 380	337	216	553	215 181	220 752	435 933
Dakahlieh — Dekernes	58	48	40 712	41 729	82 441	»	»	2	40 714	41 729	82 443
Dakahlieh — Faresker	64	80	37 651	39 139	76 790	»	»	5	37 564	39 141	76 705
Dakahlieh — Mansourah (el)	69	38	49 651	50 624	99 [illegible]	2[illegible]	18	44	50 [illegible]71	50 [illegible]4	100 385
Dakahlieh — Mit Ghamar	98	116	7[illegible] 864	[illegible]4 765	[illegible]48 [illegible]9	65	380	411	74 [illegible]27	76 125	150 532
Dakahlieh — Mit Samannoud	78	62	49 [illegible]7	49 [illegible]74	[illegible]8 [illegible]91	407	324	731	49 [illegible]74	49 [illegible]48	98 921
Dakahlieh — Sanhedjaweh (el)	76	298	36 239	37 811	74 [illegible]50	[illegible]0	145	[illegible]05	37 [illegible]86	36 [illegible]56	74 442
Totaux	443	654	287 432	290 712	578 144	2 333	2 051	4 384	289 765	292 763	582 528
Gharbieh — Akfahmel Borollos	32	»	7 [illegible]79	7 [illegible]57	[illegible]4 [illegible]36	»	»	»	7 [illegible]53	7 [illegible]53	14 726
Gharbieh — Charbin	3	128	31 242	30 [illegible]70	[illegible] 91	[illegible]9	[illegible]	98	31 [illegible]41	30 [illegible]09	61 950
Gharbieh — Desouk	40	48	36 [illegible]40	35 [illegible]60	75 [illegible]00	9[illegible]8	265	583	36 [illegible]58	35 [illegible]25	70 483
Gharbieh — Gafarieh (el)	7	71	76 [illegible]65	77 263	[illegible]53 [illegible]28	58	62	62	76 [illegible]85	77 [illegible]	153 [illegible]60
Gharbieh — Kafr-el-Cheik	8	278	68 [illegible]	48 174	[illegible]6 [illegible]14	17	[illegible]4	41	68 [illegible]82	48 [illegible]08	[illegible] [illegible]82
Gharbieh — Kafr-el-Zayat	50	60	44 [illegible]14	44 [illegible]79	88 [illegible]93	[illegible]44	142	[illegible]76	44 [illegible]38	44 [illegible]61	88 [illegible]21
Gharbieh — Mehallet Menouf	48	140	50 [illegible]35	51 [illegible]3[illegible]	[illegible] [illegible]7	[illegible]	[illegible]9	[illegible]3	[illegible]8 [illegible]61	5[illegible] [illegible]29	[illegible] [illegible]90
Gharbieh — Samannoud	67	170	66 487	68 077	134 564	1	[illegible]	[illegible]	66 [illegible]88	68 [illegible]78	134 566
Gharbieh — Tanta	54	67	39 222	39 901	79 123	145	139	284	39 [illegible]67	40 [illegible]40	79 407
Gharbieh — Zifta	6	47	49 [illegible]33	5[illegible] [illegible]09	100 [illegible]42	»	»	»	49 [illegible]43	5[illegible] [illegible]89	[illegible] [illegible]32
Totaux	547	947	450 013	458 028	908 041	893	686	1 579	450 906	458 714	909 620
Kalioubieh — Choubra	55	17	40 [illegible]23	41 709	82 [illegible]32	148	[illegible]8	[illegible]46	40 [illegible]71	41 [illegible]807	82 [illegible]78
Kalioubieh — Kalioub	60	98	42 [illegible]82	42 [illegible]06	84 [illegible]88	[illegible]6	31	[illegible]8	41 [illegible]82	42 [illegible]72	84 284
Kalioubieh — Toukh	48	82	43 [illegible]69	44 [illegible]58	88 [illegible]27	[illegible]	[illegible]6	[illegible]78	43 [illegible]84	44 [illegible]64	88 148
Totaux	163	507	125 465	128 733	254 198	497	315	712	125 962	128 948	254 910
Menoufieh — Achmoun	47	46	34 155	35 145	69 300	220	146	371	34 3841	35 291	69 675
Menoufieh — Melig	68	5	70 [illegible]20	71 [illegible]2	141 [illegible]1	[illegible]	[illegible]	11	70 [illegible]28	71 [illegible]00	141 628
Menoufieh — Menouf	54	40	69 019	70 553	139 572	1	[illegible]	[illegible]	69 0201	70 555	139 575
Menoufieh — Souhk	82	37	81 840	84 670	166 510	5	[illegible]	7	81 845	84 672	166 517
Menoufieh — Tala	60	73	61 785	62 825	124 610	32	5	37	61 817	62 830	124 647
	331	247	317 619	324 990	642 609	275	158	43[illegible]	317 894	325 148	643 042
TOTAUX de la Basse Égypte	2998	582	1 873 [illegible]19	46	[illegible]87 3 [illegible]28 800	[illegible]66[illegible]	[illegible]89	[illegible]6 0	882 818	1 [illegible]9 0[illegible] 3	794 825

Digitized by Google
Original from CORNELL UNIVERSITY

RALE DE L'ÉGYPTE

idministratives — Groupement par Régions

VILLES, NAHIEHS ET LEURS DEPENDANCES						POPULATION NOMADE			POPULATION GÉNÉRALE		
ÉTRANGERS			TOTAL de la population permonente des Villes, Nahiehs et Izbehs			BÉDOUINS agglomérés en tribus.					
masculin	féminin	TOTAL	masculin	féminin	TOTAL	masc.	fém.	TOTAL	masculine	féminine	TOTALE
36	11	47	20 005	19 200	39.265	7.010	5.671	12 681	27 015	24.931	51 946
138	43	181	47 274	49 861	97 135	82	83	165	47 356	49 944	97.300
127	28	155	23.068	23 240	46.308	37	33	70	23 105	23 273	46.378
723	345	1 068	50 492	51 094	101 586	588	538	1.126	51 080	51 632	102.712
164	49	213	46 251	48.157	94 408	676	525	1 201	46 927	48 682	95.609
110	30	140	29 389	29.646	59 035	6 380	5.295	11 675	35.769	34.941	70.710
1.298	**506**	**1 804**	**216 479**	**221.258**	**437 737**	**14 773**	**12 145**	**26 918**	**231 252**	**233.463**	**464.655**
25	3	28	40 739	41.732	82 471	»	»	»	40.739	41.732	82 471
28	13	41	37 592	39 154	76 746	»	»	»	37.592	39.154	76.746
761	484	1 245	50.932	50 698	101.630	47	40	87	50 979	50.738	101 717
152	36	188	74 559	75 161	149.720	16	»	16	74 575	75.161	149 736
68	29	97	49 491	49.627	99.118	21	33	54	49 512	49 660	99 172
54	23	77	37 540	36.979	74 519	814	858	1.672	38 354	37.837	76.191
1 088	**588**	**1.676**	**290 853**	**293 351**	**584 204**	**898**	**931**	**1 829**	**291 754**	**294 282**	**586.033**
2	»	2	7 375	7.358	14.728	»	»	»	7 375	7.353	14.728
31	4	35	31 295	30 690	61 985	751	521	1.272	32.046	31.211	63 257
64	14	78	36 822	39 339	76.161	710	585	1 295	37.532	39 924	77.456
736	407	1.143	77.421	77 682	155 103	1 392	1 374	2 766	78.813	79 056	157.869
81	23	104	48 468	48.521	96 989	3 162	3 410	6 572	51.630	51 931	103.561
173	85	258	44 563	45 016	89.579	284	248	532	44.847	45.264	90.111
25	8	33	50 586	51.437	102 023	816	790	1.606	51 402	52 227	103 629
315	157	472	66 803	68 235	135 038	572	439	1 011	67 375	68.674	136 049
60	19	79	39 427	40.059	79 486	856	964	1 820	40.283	41 023	81 306
250	93	343	49 883	51 192	101.075	260	187	447	50.143	51 379	101.522
1 737	**810**	**2.547**	**452 643**	**459 524**	**912 167**	**8 803**	**8 518**	**17.321**	**461 446**	**469 042**	**929 488**
90	51	141	40 761	41 858	82 619	3 540	2 839	6.379	44 301	44.697	88.998
32	18	50	41 519	42 815	84 334	2 323	2 355	4 678	43 842	45 170	89 012
292	114	406	44 096	44.458	88 554	2 566	2 261	4 827	46.662	46.719	93 381
414	**183**	**597**	**126 376**	**129 131**	**255 507**	**8.429**	**7 455**	**15 884**	**134 805**	**136 586**	**271.391**
49	6	55	34 433	35 297	69 730	116	108	224	34.549	35 405	69.954
158	42	200	70 986	71 842	142 828	361	362	723	71 347	72.204	143 551
154	34	188	69 174	70.589	139 763	131	141	272	69 305	70 730	140 035
266	85	351	82 111	84 757	166.868	»	»	»	82 111	84 757	166.868
76	22	98	61 803	62 852	124 745	438	422	860	62 331	63 274	125 605
703	**189**	**892**	**318 597**	**325 337**	**643 934**	**1 046**	**1 033**	**2 079**	**319 643**	**326.370**	**646 013**
43.437	**37.351**	**80.788**	**1 926 255**	**1 949 358**	**3 875 613**	**48 838**	**41 .213**	**90.051**	**1 .975 093**	**1.990.571**	**3.965.664**

3.

Digitized by Google

CORNELL UNIVERSITY

POPULATION GÉNÉ

VI. *Classement par Divisions et Circonscriptions*

RÉGIONS — Isthme — DISTRICTS		Dépendance des districts: Îles et Nah.	Dépendance des districts: Eau Nazi Nag. etc.	POPULATION PERMANENTE DES CENTRES D'HABITATIONS. FIXES: masculin	FIXES: féminin	FIXES: TOTAL	SEMI-SÉDENTAIRES Bédouins disséminés parmi la population fixe: masc.	SEMI-SÉDENTAIRES: fémin.	SEMI-SÉDENTAIRES: TOTAL	TOTAL DES ÉGYPTIENS résidant dans les Villes et Nahiehs: masculin	TOTAL DES ÉGYPTIENS: féminin	TOTAL DES ÉGYPTIENS: TOTAL
Port-Saïd et Canal	Port-Saïd	1	»	6 046	4 647	10 693	»	»	»	6 046	4 647	10 69.
	Kantara *et stations*	1	5	193	188	381	»	»	»	193	188	381
	Ismaïlieh	1	»	1 257	1 053	2 310	88	23	111	1 345	1 076	2 421
	Guenéfah *et stations*	»	20	358	318	676	88	27	115	446	345	791
	TOTAUX	3	25	7 854	6 206	14 060	176	50	226	8 030	6 256	14 286
Suez.	Suez	1	5	5 146	4 582	9 728	7	1	8	5 153	4 583	9 736
	Chaloufa *et stat*	»	2	129	120	249	»	»	»	129	120	249
	TOTAUX	1	7	5 275	4 702	9 977	7	1	8	5 282	4 703	9 985
TOTAUX *de l'Isthme*		4	32	13 129	10 908	24 037	183	51	234	13 312	10 959	24 271
Est.												
El Arich.	El Arich	1	4	1 334	1 295	2 629	182	122	304	1 516	1 417	2 933
	Sahel	»	»	»	»	»	»	»	»	»	»	»
	TOTAUX	1	4	1 334	1 295	2 629	182	122	304	1 516	1 417	2 933
TOTAUX *de l'Est*		1	4	1 334	1 295	2 629	182	122	304	1 516	1 417	2 933

Digitized by Google Original from CORNELL UNIVERSITY

RALE DE L'ÉGYPTE

administratives. — Groupement par Régions.

VILLES, NAHIEHS ET LEURS DEPENDANCES						POPULATION NOMADE			POPULATION GÉNÉRALE		
ÉTRANGERS			TOTAL de la population permanente des Villes, Nahiehs, Ezb.			BÉDOUINS agglomérés en tribus					
masculin	féminin	TOTAL	masculin	féminin	TOTAL	masculin	féminin	TOTAL	masculine	féminine	TOTALE
2 870	2 997	5.867	8 916	7.644	16 560	»	»	»	8.916	7.644	16.560
67	50	117	260	238	498	»	»	»	260	238	498
554	389	943	1.899	1.465	3.364	»	»	»	1.899	1.465	3.364
46	35	83	494	380	874	»	»	»	494	380	874
3 539	**3 471**	**7 010**	**11 569**	**9.727**	**21.296**	»	»	»	**11.569**	**9.727**	**21 296**
688	495	1 183	5.841	5.078	10.919	»	»	»	5 841	5.078	10.919
5	2	7	134	122	256	»	»	»	134	122	256
693	**497**	**1.190**	**5 975**	**5 200**	**11.175**	»	»	»	**5.975**	**5.200**	**11.175**
4.232	3.968	8.200	17 544	14.927	32 471	»	»	»	17.544	14 927	32.471
2	1	3	1.518	1.418	2 936	»	»	»	1.518	1.418	2.936
»	»	»	»	»	»	431	556	987	431	556	987
2	**1**	**3**	**1 518**	**1.418**	**2.936**	**431**	**556**	**987**	**1.949**	**1.974**	**3.923**
2	1	3	1.518	1 418	2.936	431	556	987	1.949	1 974	3.923

Digitized by Google
Original from CORNELL UNIVERSITY

POPULATION GÉNÉ

VI.

Classement par Divisions et Circonscriptions

RÉGIONS — Haute-Égypte		[illegible] — Iles et Nah.	Ezb. Azab, Nag etc.	POPULATION PERMANENTE DES CENTRES D'HABITATIONS, — FIXES — masculin	féminin	TOTAL	SEMI-SÉDENTAIRES Bédouins dissém. nés parmi la population fixe — masc.	fémin.	TOTAL	TOTAL DES ÉGYPTIENS résidant dans les Villes et Nahiehs — masculin	féminin	TOTAL
DISTRICTS												
Kosseir.	Kosseir	1	1	1 132	1 058	2 190	142	98	240	1 274	1 156	2 430
	TOTAUX	1	1	1 132	1 058	2 190	142	98	240	1 274	1 156	2 430
Assiout	Abnoub . .	34	30	[illegible]	29 953	58 883	26	»	26	[illegible]	29 953	58 909
	Abou-Tig	29	[illegible]	32 125	32 647	64 772	»	»	»	32 125	32 647	64 772
	Assiout	36	21	55 200	56 208	111 408	4	1	5	55 204	56 209	111 413
	Deirout	41	[illegible]	23 381	23 480	46 861	»	»	»	23 381	23 480	46 861
	Douer (el)	31	16	30 968	30 324	61 292	»	»	»	30 968	30 324	61 292
	Mallawi	26	14	16 510	16 455	32 965	»	»	»	16 510	16 455	32 965
	Manfalout	55	7	44 102	43 800	87 962	3	»	3	44 105	43 800	87 965
	Rodah (el)	58	28	42 971	42 662	85 633	9	1	10	42 980	42 663	85 643
	TOTAUX	305	131	274 887	274 889	549 776	42	2	44	274 929	274 891	549 820
Beni-Souef	Beba el Kobra.	65	75	32 426	32 613	65 039	360	324	684	32 786	32 937	65 723
	Beni-Souef	58	66	40 946	41 744	82 690	270	255	525	41 216	41 999	83 215
	Zawieh (el)	45	21	22 641	22 935	45 576	152	87	239	22 793	23 022	45 815
	TOTAUX	168	162	96 013	97 292	193 305	782	666	1 448	96 795	97 958	194 753
Fayoum	Fayoum (el)	1	50	13 525	14 092	27 617	45	38	83	13 570	14 130	27 700
	Sannourès. .	42	150	44 306	44 181	88 487	2	»	2	44 308	44 181	88 489
	Tobhar . .	43	235	42 514	42 349	84 863	30	20	50	42 544	42 369	84 913
	TOTAUX	86	435	100 345	100 622	200 967	77	58	135	100 422	100 680	201 102
Guizeh	Aoussim	51	46	49 202	49 903	99 105	30	33	63	49 232	49 936	99 168
	Atfih	32	73	22 993	22 995	45 988	»	»	»	22 993	22 995	45 988
	Badrachein (el)	38	42	35 899	37 404	73 303	40	36	76	35 939	37 440	73 379
	Guerzah . .	46	23	27 812	28 198	56 010	44	32	76	27 856	28 230	56 086
	TOTAUX	167	184	135 906	138 500	274 406	114	101	215	136 020	138 601	274 621
Minia	Beni-Mazar	62	70	37 398	37 058	74 456	25	3	28	37 423	37 061	74 484
	Fachn (el)	54	77	31 234	31 495	[illegible]	5	»	5	31 239	31 495	62 734
	Kolosna	[illegible]	[illegible]	[illegible]	[illegible]	[illegible]	14	15	29	[illegible]	[illegible]	61 223
	Minia (el)	[illegible]	[illegible]	[illegible]	49 252	98 276	16	1	17	[illegible]	49 253	98 293
	TOTAUX	267	447	146 635	148 020	294 655	60	19	79	146 695	148 039	294 734

Digitized by Google — Original from CORNELL UNIVERSITY

administratives. — Groupement par Régions.

VILLES, NAHIEHS ET LEURS DÉPENDANCES						POPULATION NOMADE			POPULATION GÉNÉRALE		
ÉTRANGERS			TOTAL de la population permanente des Villes, Nahiehs et Ezbehs.			BÉDOUINS agglomérés en tribus					
masculin	féminin	TOTAL	masculin	féminin	TOTAL	masculin	féminin	TOTAL	masculine	féminine	TOTALE
»	»	»	1 274	1 156	2 430	»	»	»	1 274	1 156	2 430
»	»	»	1 274	1 156	2 430	»	»	»	1 274	1 156	2 430
2	»	2	29 958	28 953	58 911	346	301	647	30 304	29 254	59 558
13	»	13	32 138	32 647	64 785	»	»	»	32 138	32 647	64 785
102	36	138	55 306	56 245	111 551	»	»	»	55 306	56 245	111 551
23	11	34	23 404	23 491	46 895	827	805	1 632	24 231	24 296	48 527
»	»	»	30 668	30 624	61 292	214	199	413	30 882	30 823	61 705
57	46	103	16 567	16 501	33 068	814	813	1 627	17 381	17 314	34 695
70	45	115	44 175	43 905	88 080	5 950	1 593	7 543	48 125	47 498	95 623
44	6	50	43 024	42 669	85 693	»	»	»	43 024	42 669	85 693
311	**144**	**455**	**275 240**	**275 035**	**550 275**	**8 151**	**5 711**	**11 862**	**281 391**	**280.746**	**562 137**
22	8	30	32 808	32 945	65 753	4 477	4 157	8 634	37 285	37 102	74 387
72	24	96	41 288	42 023	83 311	4 454	4 192	8 646	45 742	46 215	91 957
17	6	23	22 810	23 028	45 838	3 743	3 648	7 391	26 553	26 676	53 229
111	**38**	**149**	**96 906**	**97 996**	**194 902**	**12 674**	**11 997**	**24 671**	**109 580**	**109 993**	**219 573**
210	86	296	13 788	14 210	27 998	»	»	»	13 780	14 210	27 990
41	2	43	44 34[illegible]	44 183	88 542	7 385	7 017	14 402	51 634	51 200	102 834
58	17	75	42 60[illegible]	42 [illegible]	84 988	6 619	6 272	12 891	49 221	48 658	97 879
309	**105**	**414**	**100 731**	**100 785**	**201 516**	**13 904**	**13 289**	**27 193**	**114 635**	**114 074**	**228 709**
78	20	98	49 31[illegible]	49 956	99 [illegible]	1 143	997	2 140	50 453	50 453	1 [illegible]
3	»	3	22 90[illegible]	22 995	45 991	»	»	»	22 906	22 905	45 811
55	18	73	35 994	37 458	73 452	3 295	1 547	4 842	39 289	39 005	78 294
12	8	20	27 868	28 238	56 106	683	603	1 286	28 551	28 841	57 392
148	**46**	**194**	**136.168**	**138 647**	**274 815**	**5 121**	**3 147**	**8 268**	**141 289**	**141 794**	**283 083**
43	12	55	37 466	37 073	74 539	1 130	1 115	2 245	38 596	38 188	76 784
42	19	61	30 281	30 514	60 795	3 180	2 699	5 879	33 461	33.213	66 674
35	19	54	30 028	31 240	61 277	3.697	3 700	7 397	33 725	34 949	68 674
114	55	169	49 154	49 308	98.462	2 117	2 107	4 224	51 271	51 415	102 686
234	**106**	**339**	**146 929**	**148 144**	**295 073**	**10 124**	**9 .631**	**19.745**	**157 053**	**157 765**	**314 818**

Digitized by Google

Original from CORNELL UNIVERSITY

POPULATION GÉNÉ

IV. *Classement par Divisions et Circonscriptions*

RÉGIONS		Dépendances des districts		POPULATION PERMANENTE DES CENTRES D'HABITATIONS,								
				FIXES			SEMI-SEDENTAIRES Rédouins disséminés parmi la population fixe			TOTAL DES ÉGYPTIENS résidant dans les villes et Nahiehs		
Haute-Égypte (suite)		Iles et Nah.	Esb. Nazi Nag. etc.	masculin	féminin	TOTAL	masc.	fém.	TOTAL	masculin	féminin	TOTAL
Esna	Assouan	14	8	6 247	7 606	13 853	»	»	»	6 247	7 606	13 853
	Edfou	18	77	22 626	23 212	45 838	683	592	1 275	23 309	23.804	47.113
	Esna	13	56	25 289	25 650	50 939	51	41	92	25 340	25.691	51.031
	Halfah	23	18	16 970	16 784	27 754	159	252	411	11 129	17.036	28 165
	Kenouz (el)	25	243	13 706	19 602	33 308	118	186	304	13 824	19 788	33.612
	Salmieh (el)	14	58	25 198	24 923	50 121	221	224	445	25 419	25 147	50.566
	TOTAUX	107	460	104 036	117 777	221 813	1232	1295	2 527	105 268	119 072	224 340
Guerga	Bardis	23	200	40 894	39.464	80 358	13	5	18	40 907	39 469	80.376
	Guerga	40	197	55 800	53 340	109 140	»	»	»	55.800	53 340	109 140
	Souhag	42	103	59 603	57 367	116 970	5	»	5	59 608	57 367	116 975
	Tahta	44	108	63 862	63 501	127 363	»	»	»	63 862	63 501	127 363
	Tama	40	71	41 210	40 931	82 141	»	»	»	41 210	40 931	82 141
	TOTAUX	189	679	261 369	254 603	515 972	18	5	23	261 387	254 608	515 995
Kena	Dechna	20	161	51 790	49 575	101 365	19	18	37	51 809	49 593	101 402
	Farchout	30	307	52 458	51 231	103 689	4	»	4	52 462	51 231	103 693
	Kena	22	118	42 076	40 633	82 709	4	»	4	42 080	40 633	82.713
	Kous	37	185	48 346	47 710	96 056	»	»	»	48 346	47 7[illegible]	96 056
	TOTAUX	109	771	194 670	189 149	383 819	27	18	45	194 697	189 167	383 864
TOTAUX *de la Haute-Égypte*		1398	3269	1 314 093	1.321 910	2.636.903	2.494	2 262	4.756	1 317 487	1.324.172	2 641 659
Oasis												
Farafrah (el)		1	»	220	226	446	»	»	»	220	226	446
Wahat-el-Bahrieh		4	1	2 814	2.622	5 436	»	»	»	2 814	2 622	5 436
Wahat-el-Dakhlah		10	12	7 456	7 837	15 293	»	»	»	7 426	7.837	15 293
Wahat-el-Khargah		4	»	3 182	2 984	6 166	»	»	»	3 185	2 984	6 166
Siwa (non recensée)		»	»	»	»	»	»	»	»	»	»	»
TOTAUX *des Oasis*		19	13	13 672	13 669	27 341	»	»	»	13 672	13 669	27 341
TOTAUX GÉNÉRAUX DE L'ÉGYPTE		3651	8642	3 216.847	3 252 869	6 469 716	11.958	9 355	21 313	3 228 805	3 262 224	6 491 029

Digitized by Google Original from CORNELL UNIVERSITY

RALE DE L'ÉGYPTE

administratives. — Groupement par Régions.

VILLES, NAHIEHS ET LEURS DÉPENDANCES						POPULATION NOMADE			POPULATION GÉNÉRALE		
ÉTRANGERS			TOTAL de la population permanente des Villes, Nahiehs, Ezb.			BÉDOUINS agglomérés en tribus					
masc	féminin	TOTAL	masculin	féminin	TOTAL	masc.	féminin	TOTAL	masculine	féminine	TOTALE
1	»	1	6.248	7 606	13 854	61	47	108	6 309	7.653	13.962
11	3	14	23 320	23 807	47 127	4 992	5 325	10.317	28.312	29 132	57 444
12	3	15	25 352	25 694	51 046	204	225	429	25 556	25 919	5..475
5	2	7	11 134	17 038	28 172	»	»	»	11 134	17 038	28.172
»	»	»	13 824	19 788	33 612	712	1.166	1 878	14 536	20.954	35 490
8	7	15	25.427	25 154	50 58.	344	493	837	25.771	25 647	51.4.8
37	15	52	105 306	119 087	224 392	6 313	7.256	13.569	111.618	126 343	237 961
7	»	7	40 914	39.469	80 383	1.023	943	1 966	41 937	40.412	82 349
25	7	32	55 825	53.347	109 172	»	»	»	55 825	53.347	109 172
36	5	41	59.644	57.372	117 016	1.162	1.128	2.290	60 806	58 500	119 306
28	16	44	63.890	63 517	127 40	»	»	»	63 890	63 517	127 407
6	»	6	41.216	40 931	82.147	468	564	1.032	41 684	41 495	83.179
102	28	130	261 489	254 836	516 125	2 653	2 635	5.288	264 142	257 281	521 413
21	6	29	51 830	49 601	101 431	842	627	1 469	52 672	50.228	102 900
23	1	24	52 485	51 232	103 717	2 655	2 365	5 020	55.140	53.597	108 737
71	21	92	42 151	40 654	82 80	2.942	2 422	5 364	45.093	43 076	88 169
16	1	17	48 362	47.711	96 07	5 80	5 178	10 979	54 163	52.889	107 052
131	31	162	194.828	189 198	384.026	12 240	10 592	22 832	207 068	199 790	406 858
1.383	512	1.895	1.318 870	1 324.684	2.643 554	69 180	64.248	133.428	..388.050	1 388 932	2.776 982
»	»	»	220	226	446	»	»	»	220	226	446
»	»	»	2 814	2.622	5 436	»	»	»	2 8.4	2.622	5.436
»	»	»	7.456	7.837	15 293	»	»	»	7.456	7 837	15 293
»	»	»	3.182	2.984	6 166	»	»	»	3.182	2 984	6.166
»	»	»	»	»	»	»	»	»	»	»	»
»	»	»	13.672	13 669	27.341	»	»	»	13 672	13 669	27 341
49.054	41.832	90 886	3 277 859	3 304 056	6 584 915	18.449	106.017	224 466	3 396 308	3 410.073	6.806 381

Digitized by Google
Digitized by CORNELL UNIVERSITY

Digitized by Google

Original from
CORNELL UNIVERSITY

SECTION DEUXIÈME

Digitized by Google
Original from CORNELL UNIVERSITY

Digitized by Google

Original from
CORNELL UNIVERSITY

SECTION DEUXIÈME

POPULATION GÉNÉRALE

Population Égyptienne. — Nationalités Étrangères.

SOMMAIRE

Introduction.

Proportion des Étrangers et des Égyptiens.

Importance relative de chacune des Nationalités étrangères au point de vue du total des Étrangers et du total de la Population sédentaire.

Repartition proportionnelle de la Population étrangère dans les cinq Régions.

Répartition proportionnelle des Étrangers dans les principales Villes de leur résidence

Répartition comparée des différentes Nationalités étrangères dans les Gouvernorats et Provinces.

Proportion des deux sexes dans les différentes Nationalités étrangères.

Rapport du nombre des hommes à celui des femmes.

Subdivisions de la population fixe de Nationalité égyptienne d'après le lieu d'origine des habitants.

Rapport du nombre des habitants de chacune des subdivisions de la Population générale, au chiffre total de leurs catégories respectives et de la Population générale.

Proportion des deux sexes dans les différentes subdivisions de la Population égyptienne.

Rapport du nombre des hommes à celui des femmes dans les 5 régions.

Comparaison statistique de la répartition des sexes en Algérie et en Égypte.

Tableau synoptique des différents groupements subdivisionnaires de la Population égyptienne et étrangère.

Digitized by Google
CORNELL UNIVERSITY

Tableaux

POPULATION GÉNÉRALE

Développement par Nationalités et lieu d'origine.

PAGE.

Tableau N° 9. I. — *Groupement par Régions* — Sexes masculin et féminin réunis..... 26

II. — *Classement par Divisions administratives* — Groupement par Règions

Sexe masculin 28
Sexe féminin 32

III. — *Classement par Divisions administratives et Districts* —

Sexe masculin 36
Sexe féminin 48

IV. — *Groupement par Régions et par Sexes*..... 60

Digitized by Google
CORNELL UNIVERSITY

SECTION DEUXIÈME

POPULATION GÉNÉRALE

Population Égyptienne. — Nationalités Étrangères.

Introduction

§

Au point de vue special de la nationalité, la Population se décompose ainsi

Égyptiens...	6.715.495
Étrangers	90 886
Total des habitants	6 806 381

soit, Étrangers : 1, 34 p. %
Égyptiens : 98, 66 p. % de la population totale (*v. tabl. C. Sect. Ire*).

La proportion est.....Égyptiens 98, 62 p. %
» Étrangers 1, 38 p. %
si l'on considère le nombre des habitants de nationalité non égyptienne par rapport à la population sédentaire seule

Digitized by Google
CORNELL UNIVERSITY

Le groupe générique des Étrangers se décompose en 17 nationalités qui se classent dans l'ordre d'importance numérique suivant .

I.

NATIONALITÉS	ÉTRANGERS des deux sexes	POPULATION ÉTRANGÈRE ramenée à 1000	RAPPORT à la population sédentaire ramenée à 1000.
Hellènes	37 301	411	5,7
Italiens	18.605	205	2,8
Français	15.716	173	2,4
Austro-Hongrois	8.022	88	1,2
Anglais et Sujets britanniques	6.118	68	0,9
Allemands	948	11	
Belges	637	7	
Espagnols	589	6	
Russes	533	5	
Suisses	412		
Serbes, Roumains, Montenégrins	323		0,8
Hollandais	221		
Américains	193	26	
Portugais	36		
Suédois, Norwégiens	15		
Danois	14		
Persans et autres Asiatiques, etc.	1.153		
Total	90.886	1 000	13,8

Les *cinq premières Colonnes* forment le 95 pour cent du total de la population étrangère.

Les sujets *Hellènes* seuls représentent le 41 pour cent de tous les étrangers.

Puis viennent les *Italiens* en proportion de 20 pour cent, les *Français* 17 pour cent, les *Austro-Hongrois* 8 pour cent, les *Sujets britanniques* 6 pour cent, les *Allemands* 1 pour cent, dans la population totale étrangère.

Digitized by Google
CORNELL UNIVERSITY

Le tableau ci-dessous donne la répartition des Étrangers par Régions :

J.

RÉGIONS	ÉTRANGERS des deux sexes	POPULATION ÉTRANGÈRE ramenée à 1000	RAPPORT à la population sédentaire ramenée à 1000
Basse-Égypte	80.788	889	12,3
Haute-Égypte	1.895	21	0,3
Isthme	8 200	90	1,2
Est	3	»	»
Oasis	»	»	»
TOTAL	90.886	1.000	13,8

Ainsi, sur 1.000 Étrangers, 889 habitent la Basse-Égypte.

Rapporté à la population sédentaire, le nombre des Étrangers est de 138 par 10.000 habitants (1, 38 p. %).

Dans cette proportion, les 5 grandes Colonies entrent pour 130 individus.

Le rapport, dans la Basse-Égypte seule, du nombre des Étrangers à la population sédentaire, est de 123 sur un total de 138 individus par 10.000 habitants

La Population Étrangère se concentre principalement dans les villes suivantes (*v. Sect. IVme*).

K.

VILLES	POPULATION ÉTRANGÈRE	POPULATION ÉTRANGÈRE ramenée à 1000	RÉPARTITION pour 1000 dans les villes	
			étrangers	égyptiens
Alexandrie	48.672	547	214	786
Le Caire	21.650	238	58	942
Port-Saïd	5.867	66	354	646
Ismaïlah	943	11	280	720
Suez	1 183	13	108	892
Mansourah				
Tanta	3 139	35	39	961
Zagazig				

Digitized by Google
Original from CORNELL UNIVERSITY

L'examen du tableau ci-contre fait ressortir que le 78 1/2 p. °/₀ des Étrangers réside dans les deux villes d'Alexandrie et du Caire.

Il y a relativement plus d'Étrangers à Port-Saïd que dans toute autre ville de l'Égypte.

Port-Saïd compte 35 p. °/₀ (35,40)
Alexandrie .... 21 p. °/₀ (21,40) } d'Étrangers.
Le Caire ..... 6 p. °/₀ (5,80)

Les Sujets Européens les plus répandus dans les provinces de la Basse- et de la Haute-Égypte sont les *Hellènes* et les *Français*, les ressortissants des autres Nationalités s'établissent de préférence dans les grandes villes du Delta, au Caire et dans l'Isthme.

L.

	HELLÈNES	ITALIENS	FRANÇAIS	ANGLAIS	AUSTRO-HONGROIS	AUTRES Nationalités
Gouvernorats de la Basse-Égypte .	25 666	16 599	13 435	4.831	6 834	4 203
Provinces de la Basse-Égypte	7 153	415	843	189	185	435
Provinces de la Haute-Égypte. . .. -	1 349	59	203	27	33	224
Isthme . . .. -	3 133	1 589	1 285	1.071	970	202
Est .... -	»	3	»	»	»	»
Oasis . . . . . - ...	»	»	»	»	»	»
TOTAL DES ÉTRANGERS...	37 301	18 665	15 716	6.118	8.022	5 064
en chiffres absolus..	90 886					

Digitized by Google
CORNELL UNIVERSITY

§

La Population Étrangère est représentée par :

Hommes.....	49 054
Femmes....	41 832
Excédent masculin... . ..	7.222

Soit *Hommes* 53. 97 } pour 100 Individus étrangers.
Femmes 46. 03 }

Excédent masc. 7 94 °/₀ (*v. tabl. G.*)

Ce qui correspond à 117, 26 hommes pour 100 femmes et réciproquement 85, 28 femmes pour 100 hommes.

Cette inégalité dans les deux sexes s'explique aisément.

L'immigration, qui est le facteur principal de l'augmentation progressive de ce groupe distinct de la population, se compose surtout d'individus adultes mâles. (*v Vol. III. Age*)

L'Européen se livre presque exclusivement au Commerce et à l'Industrie, il n'est pas attiré en Égypte par les travaux agricoles, qui réclament souvent la participation de la femme et favorisent l'expansion de la famille autour du cultivateur ou du fermier (*v. Vol. III Professions*).

Cependant, sous l'heureuse influence des réformes civilisatrices qui ont modifié si profondément les conditions sociales du pays, un certain mouvement de transformation s'opère visiblement dans le mode de constitution des colonies européennes

Les remarquables progrès économiques accomplis depuis moins d'un quart de siècle, ont eu pour résultat d'établir parmi toutes les classes de la population une solidarité d'intérêts, inconnue jusqu'alors, et l'on constate chez l'élément étranger une tendance à se fixer d'une façon permanente sur le sol hospitalier de l'Égypte

L'évidence de ce fait est suffisamment corroborée par le chiffre de la population infantile et le nombre des individus en état de mariage (*voir Vol. III. Age, État Civil*)

Digitized by Google
CORNELL UNIVERSITY

Voici la proportion des sexes dans le différentes Colonies étrangères :

Répartition proportionnelle des sexes chez les Étrangers.

M.

NATIONALITÉS	PROPORTION P. 0/0		Hommes pour 100 Femmes
	HOMMES	FEMMES	
Austro-Hongrois	46,40	53,60	86,42
Italiens	50,90	49,10	101,30
Anglais	52,60	47,40	111,11
Français	53,50	46,50	115,14
Hellènes	57,10	42,90	133,24
Autres Nationalités	59,30	40,70	145,68
PROPORTION SUR LE TOTAL	53.97	46.03	117.26

L'élément féminin, prépondérant chez les Austro-Hongrois, *115, 70 femmes* pour *100 hommes*, est relativement très inférieur au sexe masculin chez les Hellènes *75, 04 femmes* pour *100 hommes*.

Le groupe des autres Nationalités compte également plus d'hommes que de femmes, la différence est surtout sensible chez les Persans et Asiatiques divers, *32, 37 femmes* pour *100 hommes* ou inversement *308, 86 hommes* pour *100 femmes*.

On sait qu'en Orient les femmes se déplacent peu. Les Musulmans étrangers se marient le plus souvent avec leurs corréligionnaires des pays où ils se trouvent, tandis que les Européens s'unissent généralement avec les femmes de leur nationalité.

Ici, le terme de 32, 37 femmes pour 100 hommes chez les Persans et autres Asiatiques se rapporte en grande partie aux enfants du sexe féminin qui prennent naturellement la nationalité du père : la mère, d'origine indigène, restant considérée comme Égyptienne.

La disproportion féminine des Hellènes se manifeste surtout parmi les sujets de cette nationalité qui habitent dans l'intérieur des Provinces de la Basse et de la Haute-Égypte.

Digitized by Google
CORNELL UNIVERSITY

Les indications fournies par les listes du Recensement, ont permis d'étendre à la population fixe, de nationalité égyptienne, un classement subdivisionnaire qui se rapporte exclusivement au lieu d'origine des individus.

Les Habitants fixes se répartissent en trois catégories

1° *Égyptiens proprement dits*, c'est-à-dire natifs d'Égypte ,

2° *Égyptiens originaires des autres parties de l'Empire Ottoman*, natifs de Roumélie, Anatolie, Arabie, Syrie, etc.

3° *Soudaniens*, natifs des pays au Sud de Wady-Halfah, faisant partie ou non des Provinces Égyptiennes du Soudan(*Individus de couleur, Nègres, etc*).

Comme on le voit, ces groupements de la population indigène ne correspondent pas à une classification intentionnelle des diverses races qui la composent.

Le Recensement étant opéré pour la première fois en Égypte, le questionnaire a dû être limité à une série de renseignements individuels aussi succints que possible.

Cependant, les études ethnographiques pourront trouver de nombreuses et utiles données dans le III° Volume (*Section des Cultes*).

On a vu que la population générale de l'Égypte se décompose ainsi

Égyptiens fixes..	95,05
Bédouins	3,61
Étrangers.....	1,34

pour 100 habitants

Voici maintenant le tableau des subdivisions de chacun de ces 3 groupes principaux de la population, en termes proportionnels, dans chacune des Divisions administratives.

Digitized by Google
CORNELL UNIVERSITY

GROUPES PRINCIPAUX DE

N. *Proportion des Individus dans*

DIVISIONS ADMINISTRATIVES		ÉGYPTIENS FIXES			
		Égyptiens proprement dits	Originaires des autres parties de l'Empire Ottoman	Soudaniens	TOTAL des Égyptiens fixes
Gouvernorats	Le Caire	87,07	2,82	4,13	94,02
	Alexandrie	74,18	2,24	1,89	78,31
	Damiette	95,08	0,62	4,04	99,74
	Rosette	98,50	0,13	0,80	99,43
	Port-Saïd et Canal	61,87	1,91	2,24	66,02
	Suez	85,35	1,07	2,86	89,28
	El-Arich	66,49	0,10	0,42	67,01
	Kosseir	84,69	4,24	1,19	90,12
Moudiriehs	Béhérah	89,23	0,31	1,73	91,27
	Charkieh	91,92	0,71	1,07	93,70
	Dakahlieh	97,10	0,23	1,32	98,65
	Gharbieh	95,99	0,28	1,42	97,69
	Kalioubieh	92,77	0,15	0,74	93,66
	Menoufieh	98,46	0,09	0,92	99,47
	Assiout	96,63	0,21	0,96	97,80
	Beni-Souef	86,54	0,43	1,07	88,04
	Fayoum	86,87	0,37	0,63	87,87
	Guiseh	95,74	0,17	1,03	96,94
	Minia	92,23	0,38	0,98	94,59
	Esna	76,32	0,14	16,75	93,21
	Guerga	96,03	0,11	0,82	96,96
	Kena	92,92	0,17	1,25	94,34
Oasis	Oasis	99,14	»	0,86	100,00
	TOTAL	92,70	0,47	1,88	95,05

Digitized by Google
CORNELL UNIVERSITY

LA POPULATION GÉNÉRALE.

chacune des subdivisions génériques.

BÉDOUINS			ÉTRANGERS						
Semi-sédentaires	Nomades	TOTAL des Bédouins	Hellènes	Italiens	Français	Anglais	Austro-Hongrois	Autres nationalités réunies	TOTAL des étrangers
0,21	»	0,21	1,84	1,33	1,38	0,38	0,56	0,33	5,77
0,22	»	0,22	8,07	5,00	3,55	1,53	2,04	1,28	21.47
»	»	»	0,13	0,07	0,02	0,03	»	0,01	0,26
»	»	»	0,20	0,11	0,09	0,10	0,08	0,01	0,57
1,06	»	1,06	13,09	6,20	5,09	3,72	4,15	0,67	32,92
0,07	»	0,07	3,09	2,40	1,34	2,52	0,78	0.54	10,85
7,75	25,16	32,91	»	0,08	»	»	»	»	0,08
9,88	»	9,88	»	»	»	»	»	»	»
1,78	6,52	8,30	0,35	0,02	0,04	0,01	0,005	0,005	0,43
0,12	5.79	5,91	0,32	0,015	0,018	0,006	0,004	0,017	0,39
0,74	0,32	1,06	0,19	0,024	0,036	0,006	0,009	0,02	0,29
0,16	1,87	2,03	0,22	0.009	0,029	0,005	0,004	0,009	0.28
0.26	5,86	6,12	0,15	0,007	0,027	0,011	0,011	0,014	0,22
0,07	0,32	0,39	0,11	0,004	0,004	0,0002	0,003	0,014	0.14
0,008	2,112	2,12	0,05	0.003	0,008	0,002	0,001	0,013	0,08
0,60	11,24	11,90	0,05	0,001	0,004	0,001	0,002	0,008	0,06
0,06	11,89	11,95	0,14	0,002	0,017	»	0,008	0,019	0 18
0,08	2,92	3,00	0,04	0,002	0,005	»	0,003	0,013	0,06
0,03	6,27	6,30	0,08	0.004	0,014	0,0012	0,006	0,004	0,10
1,07	5,69	6,76	0,02	0,0009	0,005	0,0005	»	0,006	0,03
0.004	,016	1,02	0,01	0,002	0,005	0,0006	0,0012	0.001	0,02
0,01	5.61	5,62	0,03	0.002	0,003	0,0009	0,0007	0,004	0,04
»	»	»	»	»	»	»	»	»	»
0,31	3,30	3,61	0,55	0,27	0,23	0,09	0,12	0,08	1,34

Digitized by Google
CORNELL UNIVERSITY

On déduit les rapports suivants de la classification subdivisionnaire précédente :

	PROPORTION pour 0/0 sur les Indigènes fixes.	RAPPORT pour 0/0 à la population totale de l'Égypte	
Indigènes fixes			
Égyptiens proprement dits	97, 52	92, 70	95, 05
Originaires des autres parties de l'Empire Ottoman	0, 50	0, 47	
Soudaniens	1, 98	1, 88	
	1 000, »		
	PROPORTION pour 0/0 sur les Bédouins		
Bédouins			
Semi-sédentaires	8, 89	0, 32	3, 61
Nomades	91, 11	3, 29	
	1 000, »		
	PROPORTION pour 0/0 sur les Étrangers		
Étrangers			
Hellènes	41, 10	0, 55	
Italiens	20, 50	0, 27	
Français	17, 30	0, 23	
Anglais	6, 80	0, 09	1, 34
Austro-Hongrois	6, 80	0, 12	
Autres nationalités	5, 50	0, 08	
	1 000, »		
		100, »	100, »

L'immense majorité de la population totale de l'Égypte est formée naturellement par les Indigènes fixes. (92,70 pour °/₀).

Digitized by Google
CORNELL UNIVERSITY

Par importance numérique viennent ensuite, en proportion décroissante :

Bédouins nomades,
Soudaniens,
Hellènes,
Égyptiens originaires des autres parties de l'Empire Ottoman,
Bédouins semi-sédentaires,
Italiens,
Français,
Austro-Hongrois,
Sujets Britanniques,
Sujets d'autres Nations étrangères.

§

Le tableau F (*Section Ire*) a déterminé l'importance respective des deux sexes dans les trois groupes génériques de la population, il n'est pas sans intérêt d'examiner leurs subdivisions à ce même point de vue.

Le tableau suivant ne s'occupe que des Égyptiens : la proportion des sexes dans les différentes Nationalités étrangères a déjà été établie précédemment.

Digitized by Google
Original from CORNELL UNIVERSITY

PROPORTION DES

dans les Subdivisions de la

	ÉGYPTIENS PROPREMENT DITS			ORIGINAIRES DES AUTRES PARTIES DE L'EMPIRE OTTOMAN		
	Population absolue	masc. p. °/₀	fémin. p. °/₀	Population absolue	masc. p. °/₀	fémin. p. °/₀
Le Caire	326 432	46,92	50,08	10 556	47,85	52,15
Alexandrie	171.674	50,53	49,47	5 169	54,13	45,87
Damiette	41.470	50,57	49,43	274	82,28	17,72
Rosette	19 034	55,31	44,69	65	67,69	32,31
Port-Said et Canal	13.180	54,75	45,25	407	69,53	30,47
Suez	9 538	52,08	47,92	119	76,47	23,53
El-Arich	2 606	50,89	49,11	4	100,—	»
Kosseir	2 058	51,02	48,98	103	62,13	37,87
Béhérah	355 929	46,20	50,80	1 215	62,96	37,04
Charkieh	427 126	49,16	50,84	3 213	62,87	37,13
Dakahlieh	569 092	49,52	50,48	1.313	67,02	33,98
Gharbieh	892 604	49,26	50,74	2 240	63,79	36,21
Kalioubieh	254 759	49,25	50,75	411	70,80	29,20
Menoufieh	636 116	49,32	50,68	531	75,70	24,30
Assiout	543.345	49,88	50,12	1 086	69,06	30,94
Beni-Souëf	190 050	49,57	50,43	933	65,59	34,41
Fayoum	166 667	49,78	50,22	827	72,31	27,69
Guiseh	271 026	49,39	50,61	471	62,21	37,79
Minia	296 372	49,59	50,41	1 206	70,69	29,31
Esna	181 695	48,21	51,79	933	61,56	38,44
Guerga	511 201	50,57	49,43	538	76,02	23,98
Kena	378 018	50,56	49,44	761	64,12	35,88
Oasis	27 095	49,90	50,10	»	»	»
Total	6 310 061	49,64	50,36	31 774	58,39	41,61

Digitized by Google
CORNELL UNIVERSITY

DEUX SEXES

Population Égyptienne.

SOUDANIENS.			SEMI-SÉDENTAIRES.			NOMADES.		
population absolue	masc. p. °/₀	fémin. p. °/₀	population absolue	masc. p. °/₀	fémin. p. °/₀	population absolue	masc. p. °/₀	fémin. p. °/₀
15.428	34,72	65,27	772	57,64	42,36	»	»	»
4.357	42,98	57,02	563	52,48	47,52	»	»	»
1.780	85,17	14,83	1	»	100, »	»	»	»
168	36,31	83,69	»	»	»	»	»	»
473	75,05	24,95	226	77,87	22.23	»	»	»
320	67,50	32,50	8	87,50	12,50	»	»	»
17	17,64	82,36	304	59,86	40,14	887	43,67	56,33
29	55.17	44,83	240	59.17	40,83	»	»	»
6.966	62,47	37,53	7 083	57,24	42.76	26.020	57,22	42,78
5.039	56,16	43.84	553	60.94	39,06	26 916	54,88	45,12
7.739	60,99	39,01	4.354	53,21	46.79	1.529	49,09	50,91
13.197	63,82	36,18	1 570	56,55	43,45	17 321	50,82	49,18
2 028	57,25	42,75	712	69,80	30,20	15 894	53,06	46,94
5 962	75,51	24.49	433	63,51	36,49	2 079	50,31	49,69
5.345	57,64	42 36	44	95,45	4,55	11 862	51,86	48,14
2.322	51,12	48,88	1 448	54,01	45.99	24 671	51,37	48,63
1 443	58, »	42. »	135	57,03	42,97	27 193	51,13	48,87
2 909	59,40	40,60	215	53,02	46,98	8.256	61.93	38,07
3 075	57,75	42,25	79	75,95	24,05	19.745	51,27	48,73
39 845	40.81	59 19	2.527	48,75	51,25	13 589	46,53	53,47
4 233	57,05	42,95	23	48,25	21,75	5 238	50,74	49,26
5 040	60,28	39,72	45	60. »	40, »	22.832	50,61	49,39
246	61,79	38,21	»	»	»	»	»	»
127 884	51,39	48,61	21.313	56,11	43,89	224.466	52,77	47,23

Digitized by Google
CORNELL UNIVERSITY

D'après le tableau ci-contre, dans les différentes Régions de l'Égypte, le rapport entre les deux sexes se présente ainsi :

Q.

	Hommes pour 100 Femmes					
				Bédouins		
	Égyptiens proprement dits	Originaires de Turquie	Soudaniens	Semi-sédentaires	Nomades	Total des Égyptiens
Basse-Égypte	98, 87	125, 46	124, 06	131, 48	118, 50	98, 89
Isthme	115, 66	246, 05	257, 20	358, 82	»	121, 47
Est	103, 59	»	21, 42	149, 18	77, 51	98, 68
Haute-Égypte	99, 56	215, 04	89, 49	110, 25	107, 67	99, 87
Oasis	99, 59	»	161, 70	»	»	100, »
Hommes pour 100 Femmes sur les totaux	98, 58	140, 35	105, 71	127, 82	111, 72	99, 37

On remarquera que les *hommes* sont en forte majorité chez les Égyptiens originaires des autres parties de l'Empire Ottoman, chez les Soudaniens, les Semi-sédentaires et les Nomades, tandis que les *femmes* l'emportent sur les hommes chez les Égyptiens proprement dits, c'est-à-dire dans la catégorie de la population qui peut être considérée comme autochtone. *(101, 43 femmes pour 100 hommes.)*

Ce résultat vient à l'appui de l'observation déjà faite au sujet des Européens : la supériorité numérique du sexe masculin sur le féminin, parmi les habitants d'origine extérieure, est la caractéristique de l'immigration à quelque titre qu'elle se présente.

§

Il pourra paraître intéressant de consulter, dans un but de comparaison, les données statistiques fournies par le recensement officiel de l'Algérie (1881), pays qui se rapproche le plus de l'Égypte par les mœurs et les usages de ses habitants.

L'Algérie compte 3.310.412 habitants dont :

2 850.866 INDIGÈNES..... *sédentaires* 2.415.763
nomades 435.103

Digitized by Google
Original from CORNELL UNIVERSITY

La répartition des deux sexes dans la population indigène algérienne s'établit par les rapports suivants :

SÉDENTAIRES.	*sexe masc.* 53, 46 p. %	soit 114 hommes pour 100 femmes.
	» *fém.* 46, 54 »	
NOMADES . .	*sexe masc.* 50, 25 p. %	soit 101 hommes pour 100 femmes.
	« *fém.* 49, 75 »	

Ce résultat est exactement l'inverse de celui qui a été constaté en Égypte, où la proportion des sexes est de 98,50 hommes pour 100 femmes chez les Indigènes fixes, et de 111 hommes pour 100 femmes chez les Nomades.

Ce fait singulier se rattache évidemment à certaines causes locales en connexité avec les conditions matérielles et sociales de la population des deux pays. (*v. Section VIme. et Vol. IIIe. État civil.)*

§

Pour terminer l'analyse sommaire de la Section IIme on examinera fructueusement le tableau ci-après qui donne en chiffres absolus le nombre des Habitants de l'Égypte, classés au point de vue du lieu d'origine pour les Indigènes, et de la Nationalité pour les Étrangers

Digitized by Google
CORNELL UNIVERSITY

TABLEAU

R. *des subdivisions de la*

DIVISIONS ADMINISTRATIVES	ÉGYPTIENS							
	Égyptiens proprement dits	Originaires des autres parties de l'empire ottoman	Soudaniens	Semi-sédentaires	Nomades	Hellènes	Italiens	Français
Le Caire	326 432	10.556	15 428	772	»	6.880	4 969	5.193
Alexandrie	171 674	5 169	4.357	503	»	16.688	11 579	8.215
Damiette	41.470	271	1.760	1	»	59	29	10
Rosette	19 094	65	168	»	»	39	22	17
Port-Saïd et Canal	13 190	407	478	226	»	2 768	1.321	1.085
Suez	9 538	119	320	8	»	345	208	150
El-Arich	2 608	4	17	304	987	»	3	»
Kosseir	2 058	103	29	240	»	»	»	»
Béhérah	355 929	1.215	6.906	7.662	26.020	1.382	68	194
Charkieh	426.128	3.213	5 039	559	26.918	1 508	70	86
Dakahlieh	569 092	1 313	7 739	4.384	1 899	1 106	145	211
Gharbieh	892 604	2 240	13 197	1 579	17.321	2.021	69	264
Kalioubieh	251 759	411	2 028	712	15 884	410	16	78
Menoufieh	636 116	531	5 962	433	2 079	726	25	25
Assiout	543.345	1.086	5 345	44	11.862	297	17	47
Beni-Souef	190 050	933	2 322	1.448	24 671	106	3	12
Fayoum	198 697	827	1 443	135	27 193	328	4	36
Guiseh	271 026	471	2 909	215	8 268	128	6	15
Minia	290.872	1.208	3 075	79	19 745	264	12	45
Esna	181 695	333	39 845	2.527	13 569	24	2	11
Guerga	511.201	538	4 233	23	5 288	84	8	25
Kena	378 018	761	5.040	45	22 832	118	7	12
Oasis	27 095	»	246	»	»	»	»	»
TOTAL	6.310.061	31 774	127 881	21.313	224 466	37.301	18 665	15.716

Digitized by Google
CORNELL UNIVERSITY

SYNOPTIQUE

Population Générale

ÉTRANGERS														TOTAL général des Habitants
Anglais	Autrichiens	Allemands	Russes	Belges	Suisses	Espagnols	Portugais	Américains	Suédois	Danois	Hollandais	Serbes, etc.	Persans, etc.	
1 247	2 105	234	111	134	79	116	11	35	1	2	53	80	406	374.838
3.552	4.718	611	340	477	317	383	23	130	11	12	162	240	235	291 396
13	»	2	1	»	»	»	»	»	»	»	»	»	»	43 616
19	11	»	»	»	»	»	»	»	»	»	»	»	3	19.378
791	883	21	29	11	6	49	2	2	3	»	6	»	13	21 296
280	87	58	»	»	»	1	»	»	»	»	»	1	6	11.475
»	»	»	»	»	»	»	»	»	»	»	»	»	»	3 929
»	»	»	»	»	»	»	»	»	»	»	»	»	»	2.430
20	20	1	1	1	3	4	»	»	»	»	»	»	11	396.856
38	21	3	6	»	1	7	»	»	»	»	»	»	65	484.655
37	58	13	19	14	2	10	»	11	»	»	»	»	50	586 039
55	37	4	15	»	7	3	»	»	»	»	»	2	50	928.468
29	29	7	3	»	3	8	»	»	»	»	»	»	17	271.391
1	20	1	1	»	»	»	»	»	»	»	»	»	93	646 043
12	7	»	»	»	»	6	»	3	»	»	»	»	64	562 137
3	6	»	3	»	»	»	»	»	»	»	»	»	16	318 573
»	2	»	2	»	»	»	»	2	»	»	»	»	40	236.709
»	7	»	»	»	»	»	»	»	»	»	»	»	38	283 083
4	2	»	»	»	»	»	»	»	»	»	»	»	12	314.818
1	»	»	»	»	»	»	»	»	»	»	»	»	14	237 961
3	6	»	2	»	»	»	»	»	»	»	»	»	2	521 413
4	3	»	»	»	»	»	»	»	»	»	»	»	18	406.858
»	»	»	»	»	»	»	»	»	»	»	»	»	»	27 344
6 118	8.022	948	533	637	442	559	36	183	15	14	221	323	1 153	6 806 381

Digitized by Google
Original from CORNELL UNIVERSITY

§

Le développement de la Population générale, dans ses 22 catégories d'habitants, fait l'objet de la série suivante des Tableaux N° 2 de la Section IIme :

Classification par Régions, Divisions et Subdivisions administratives.

Groupement par Sexes.

Digitized by Google

Original from CORNELL UNIVERSITY



II.

POPULATION GÉNÉRALE

Développement par Nationalités.

Digitized by Google

Original from CORNELL UNIVERSITY

POPULATION GÉNÉRALE

Groupement

I **SEXES MASCULIN**

DIVISIONS		ÉGYPTIENS					
		FIXES			SEMI-SÉDENTAIRES	NOMADES	TOTAL
ADMINISTRATIVES	RÉGIONALES	Égyptiens proprement dits	Originaires des autres parties de l'Empire Ottoman	Soudanais	Bédouins	Bédouins	
Le Caire Alexandrie Damiette Rosette Beheirah Charkieh Dakahlieh Gharbieh Kalioubieh Menoufieh	Basse-Égypte.	3 691 238	24 964	62 584	16 019	90 051	3 884.876
Port-Saïd et Canal Suez.	Isthme	22 718	536	793	224	»	24.271
El 'Arich	Ret.	2.808	4	17	304	987	3.020
Kosseir Assiout Béni-Souef Fayoum Guizeh Minia Esna Guerga Kena	Haute-Égypte.	2 566 402	6 260	64.241	4 756	133 429	2 775.087
El Farafrah Wahat-el-Baharieh Wahat-el-Dakhlah Wahat-el-Khargah Siwa (*non recensée*)	Oasis	27 095	»	246	»	»	27.341
	TOTAUX	6 310 061	31 774	127 881	21 343	224 466	6 715.485

Digitized by Google CORNELL UNIVERSITY

DÉVELOPPEMENT PAR NATIONALITÉS

par Régions

ET FÉMININ RÉUNIS

	ÉTRANGERS (*)																	TOTAL GÉNÉRAL
	Hellènes	Italiens	Français	Anglais et sujets britanniques	Austro-hongrois	Allemands	Russes	Belges	Suisses	Espagnols	Portugais	Américains N. et S.	Suédois	Danois	Hollandais	Turcs Egyptiens et Monténégrins	Persans et Asiatiques divers	TOTAL	
	32.819	17 014	14.278	5.020	7 019	875	497	606	406	531	34	176	12	14	215	322	930	80 788	3 965.684
	3.153	1 589	1 235	1 071	070	73	20	11	6	50	2	2	3	»	6	1	19	8 200	32.471
	»	3	»	»	»	»	»	»	»	»	»	»	»	»	»	»	»	3	3 923
	1 349	50	203	27	33	»	7	»	»	8	»	5	»	»	»	»	204	1 895	2 776 982
	»	»	»	»	»	»	»	»	»	»	»	»	»	»	»	»	»	»	27 341
	37 301	18 665	15 716	6 118	8 022	948	533	637	442	589	36	183	15	14	221	323	1 153	90 888	6 806.381

(*) Y compris les protégés des diverses Puissances

Digitized by Google

Digitized by CORNELL UNIVERSITY

POPULATION GÉNÉRALE

Classement par Divisions administratives.

II. SEXE

BASSE-ÉGYPTE		ÉGYPTIENS — FIXES — Egyptiens proprement dits.	Originaires des autres parties de l'Empire Ottoman	Soudaniens	TOTAL	BÉDOUINS — SEMI-SÉDENTAIRES — successives parmi la population fixe	NOMADES — en tribus	TOTAL	TOTAL fixes et semi-sédentaires
Gouvernorats.	Le Caire.	162 964	5 051	5 359	173 374	445	»	445	173 819
	Alexandrie.	86 761	2 798	1 873	91 432	265	»	265	91 697
	Damiette.	20.974	223	1 499	22 696	»	»	»	22 696
	Rosette.	10.527	44	61	10.632	»	»	»	10 632
Moudiriehs	Béhérah	175 133	765	4 314	180.212	4 054	14 889	18 943	184 266
	Charkieh	209.994	2 020	2 830	214 844	337	14 773	15 110	215.181
	Dakahlieh	281 832	880	4 720	287 432	2 333	898	3 231	289.765
	Gharbieh	440.162	1 429	8 422	450 013	893	8.803	9.696	450.906
	Kalloubieh	124 013	291	1.161	125 465	497	8.429	8 926	125 962
	Menoufieh	312 805	402	4 412	317 619	275	1 046	1 321	317.894
	Totaux	1 825.165	13 903	34 651	1 873 719	9 099	48 838	57 937	1.882 818
ISTHME									
Gouvernor^ts	Port-Saïd et Canal	7 216	283	355	7 854	176	»	76	8 030
	Suez	4 968	91	216	5 275	7	»	7	5 282
	Totaux	12 184	374	571	13 129	183	»	183	13 312
EST									
Gouvernorat.	El'Arich.	1 327	4	3	1 334	182	431	613	1 516
	Totaux.	1.327	4	3	1 334	182	431	613	1 516

Digitized by Google Original from CORNELL UNIVERSITY

DÉVELOPPEMENT PAR NATIONALITÉS

Groupement par Régions.

MASCULIN

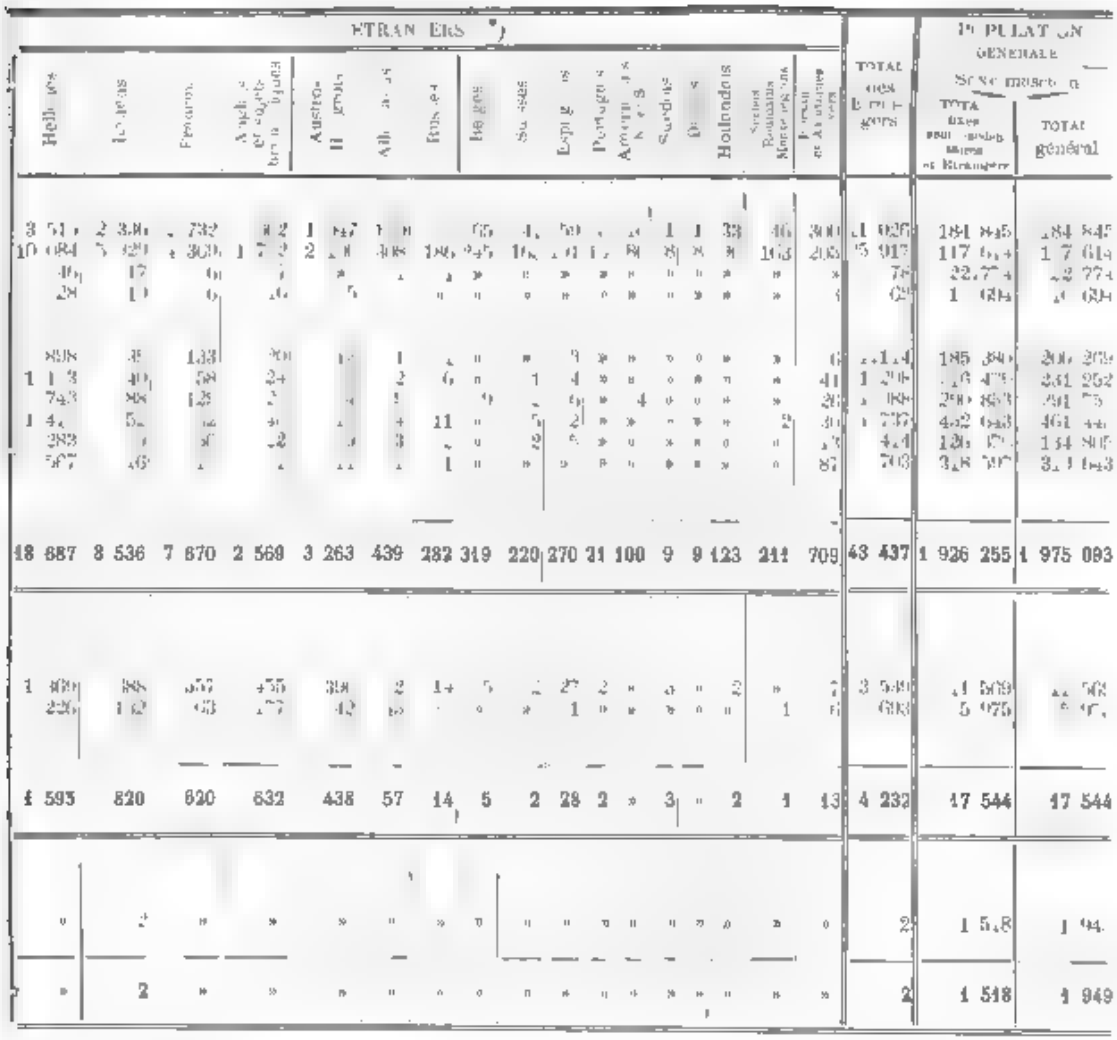

(*) Y compris les protégés des diverses Puissances.

Digitized by Google
Original from CORNELL UNIVERSITY

POPULATION GÉNÉRALE

Classement par Divisions administratives

II. *suite.* SEXE

HAUTE-EGYPTE	ÉGYPTIENS — FIXES — Egyptiens proprement dits	Originaires des autres parties de l'Empire Ottoman	Soudaniens	TOTAL	BÉDOUINS — SEMI-SÉDENTAIRES — Disséminés parmi la population fixe	NOMADES — en tribus	TOTAL	TOTAL fixes et semi-sédentaires
Gouvernor[t] Kosseir	1 052	64	16	1.132	142	»	142	1.274
Moudirieh. Assiout	271 056	750	3 081	274 787	42	6.151	6 193	274 929
Beni-Souèf	94 2.3	612	1 188	96 012	782	12 674	13 456	96 795
Fayoum	98 910	598	837	100 345	77	13 904	13 985	100 422
Guiseh	133 885	293	1.728	135 906	114	5 121	5.235	136.020
Minia	144 005	854	1.776	146.635	60	10.124	10 184	146 695
Esna	87 570	205	16 261	104 036	1.232	6.313	7 545	105 268
Guerga	258 545	409	2 415	261 369	18	2 653	2 67[illegible]	261 387
Kena	191 144	488	3.038	194 670	27	12 240	12 267	194 697
TOTAUX	1 280.380	4.273	30 340	1 314 993	2 494	69.180	71.674	1.317.487
OASIS								
Moudirieh Fayoum.								
Farafrah (el)	220	»	»	220	»	»	»	220
Wahat-el-Baharieh	2 730	»	84	2 814	»	»	»	2 814
Moudirieh Assiout.								
Wahat-el-Dakhlah	7 439	»	17	7 456	»	»	»	7 456
Wahat-el-Khargah	3 131	»	51	3 183	»	»	»	3 182
TOTAUX	13.520	»	152	13.672	»	»	»	13.672
TOTAUX GÉNÉRAUX des Gouvernorats, Moudiriehs et Oasis, *(sexe masculin)*	3 132.576	18 554	65 717	3 216 847	11.958	118 449	130 407	3 228.805

Digitized by Google — Original from CORNELL UNIVERSITY

DÉVELOPPEMENT PAR NATIONALITÉS

— Groupement par Régions

MASCULIN

ÉTRANGERS (*)																		POPULATION GÉNÉRALE	
Hellènes	Italiens	Français	Anglais et sujets britanniques	Austro-hongrois	Allemands	Russes	Belges	Suisses	Espagnols	Portugais	Américains N. et S.	Suédois	Danois	Hollandais	Turcs Roumains Monténégrins	Persans et Annamites divers	TOTAL des Étrangers	Sexe masculin — TOTAL des semi-sédentaires et étrangers	TOTAL général
»	»	»	»	»	»	»	»	»	»	»	»	»	»	»	»	»	»	1 274	1 274
204	6	30	2	2	»	»	»	»	6	»	»	»	»	»	»	54	314	275 249	284 391
81	3	10	2	2	»	2	»	»	»	»	»	»	»	»	»	11	111	96 906	106 580
271	1	17	»	1	»	2	»	»	»	»	»	»	»	»	»	16	309	140 731	142 635
140	5	9	»	4	»	»	»	»	»	»	»	»	»	»	»	30	148	136 168	142 238
287	2	26	2	2	»	»	»	»	»	»	»	»	»	»	»	10	234	146 929	157 053
16	2	7	1	»	»	»	»	»	»	»	»	»	»	»	»	11	37	105 305	111 618
71	»	14	3	3	»	2	»	»	»	»	»	»	»	»	»	3	102	264 480	264 142
98	3	8	4	4	»	»	»	»	»	»	»	»	»	»	»	15	131	194 828	207 068
1 027	35	121	19	18	»	6	»	»	6	»	2	»	»	»	»	149	1 383	1 318 870	1 388 050
»	»	»	»	»	»	»	»	»	»	»	»	»	»	»	»	»	»	220	220
»	»	»	»	»	»	»	»	»	»	»	»	»	»	»	»	»	»	2 814	2 814
»	»	»	»	»	»	»	»	»	»	»	»	»	»	»	»	»	»	7 456	7 456
»	»	»	»	»	»	»	»	»	»	»	»	»	»	»	»	»	»	3 182	3 182
»	»	»	»	»	»	»	»	»	»	»	»	»	»	»	»	»	»	13 672	13 672
21.309	9 393	8 411	3 230	3 719	496	302	324	222	304	23	102	12	3	17	2	87	49 054	3 277 859	3 306 308

(*) Y compris les protégés des diverses Puissances.

Digitized by Google

Original from CORNELL UNIVERSITY

POPULATION GÉNÉRALE

Classement par Divisions administratives.

II. *(suite).* SEXE

		ÉGYPTIENNES							
		FIXES				BÉDOUINES			TOTAL
		Égyptiennes proprement dites	Originaires des autres parties de l'Empire Ottoman	Soudaniennes	TOTAL	SEMI-SÉDENTAIRES disséminées parmi la population fixe	NOMADES en tribus	TOTAL	fixes et semi-sédentaires
BASSE-EGYPTE									
Gouvernorat	Le Caire	163.468	5.505	10.069	179.042	327	»	327	179 369
	Alexandrie	84.913	2.371	2 484	89 768	238	»	238	90.006
	Damiette	20.496	48	261	20 805	1	»	1	20.806
	Rosette	8.507	21	107	8 635	»	»	»	8.635
Moudiriehs	Béhérah	180 796	450	2.592	183 838	3 028	11.131	14.159	186.866
	Charkieh	217.134	1 193	2 209	220.536	216	12 145	12.361	220.752
	Dakahlieh	287 260	433	3.019	290 712	2 051	931	2 982	292 763
	Gharbieh	452 442	811	4.775	458 028	686	8 518	9 204	458 714
	Kalioubieh	127 746	120	867	128 733	215	7.455	7 670	128 948
	Menoufieh	323.311	129	1 550	324.990	158	1 033	1.191	325 148
	TOTAUX	1.866.073	11.081	[illegible]	1 905.087	6 920	41 213	48.133	1.912 007
ISTHME									
Gouvernorat	Port-Saïd et Canal	5 964	124	118	6 206	50	»	50	6 256
	Suez	4.570	28	104	4.702	1	»	1	4 703
	TOTAUX	10.534	152	222	10 908	51	»	51	10.959
EST									
Gouvernorat	El 'Arich	1 281	»	14	1 295	122	556	678	1 417
	TOTAUX	1.281	»	14	1 295	122	556	678	1 417

Digitized by Google — Original from CORNELL UNIVERSITY

DÉVELOPPEMENT PAR NATIONALITÉS

— *Groupement par Régions.*

FÉMININ.

ÉTRANGÈRES (*)																		POPULATION GÉNÉRALE	
Hellènes	[illegible]	[illegible]	[illegible]	Austro-Hongroises	[illegible]	[illegible]	[illegible]	[illegible]	[illegible]	[illegible]	[illegible]	[illegible]	Hollandaises	[illegible]	[illegible]	[illegible]	TOTAL des demi-sédentaires étrangères	TOTAL générale
3 36[illegible]	2 [illegible]	2 [illegible]	[illegible]	585	1 [illegible]	124	[illegible]	69	32	57	[illegible]	[illegible]	»	[illegible]	20	54	[illegible]	[illegible]	189 [illegible]
8 [illegible]	[illegible]	[illegible]	1 [illegible]	[illegible]	[illegible]	[illegible]	[illegible]	[illegible]	[illegible]	[illegible]	[illegible]	56	»	4	72	7	32	[illegible]	1 3 [illegible]
[illegible]	12	4	[illegible]	»	1	»	»	»	»	»	»	»	»	»	»	»	»	36	20 842
11	[illegible]	11	[illegible]	6	»	»	»	»	»	»	»	»	»	»	»	»	»	49	8 684
484	25	[illegible]	»		»	»	1		1	»	»	»	»	»	»	»	»	[illegible]	187 456
[illegible]	[illegible]	28	4	[illegible]	»	»	»	»	»	»	»	»	»	»	»	»	[illegible]	[illegible]	[illegible]
[illegible]	[illegible]	[illegible]	[illegible]	94	[illegible]	[illegible]	»	»	4	»	7	»	»	»	»	»	[illegible]	[illegible]	[illegible]
[illegible]	37	[illegible]	[illegible]	[illegible]	»	4		2	1	»	»	»	»	»	»	»	20	[illegible]	[illegible]
[illegible]	[illegible]	17	7		4	1	»	1		»	»	»	»	»	»	»	[illegible]	183	[illegible]
[illegible]	[illegible]	6	»	»	»	»	»	»	»	»	»	»	»	»	»	»	[illegible]	189	[illegible]
14 132	8 478	6 608	2 451	3 756	436	215	307	186	261	13	78	3	5	92	111	221	37 351	1 949 358	1 990 571
1 419	[illegible]	[illegible]	[illegible]	[illegible]	»	1		4	22	»	2	»	»	4	»	6	3 471	[illegible]	9 727
119	[illegible]	87	[illegible]	45	7	»	»	»	»	»	»	»	»	»	»	»	[illegible]	5 200	5 200
1 538	769	615	439	532	16	15	6	4	22	»	2	»	»	4	»	6	3 968	14 927	14 927
»	1	»	»	»	»		»	»	»	»	»	»	»	»	»	»	1	1 418	1 974
»	1	»	»	»	»	»	»	»	»	»	»	»	»	»	»	»	1	1.418	1 974

(*) Y comprises les protégées des diverses Puissances.

Digitized by Google

Original from CORNELL UNIVERSITY

POPULATION GÉNÉRALE

Classement par Divisions administratives

II. *(suite).*

SEXE

HAUTE-EGYPTE	ÉGYPTIENNES — FIXES — Egyptiennes proprement dites	Originaires des autres parties de l'Empire Ottoman	Soudanaises	TOTAL	BÉDOUINES — SEMI-SÉDENTAIRES — Distinguées parmi la population fixe	NOMADES — en tribus	TOTAL	TOTAL fixe et semi-sédentaires
Gouvernorat Kosseir	1 006	39	13	1 058	98	»	98	1 156
Moudirieh Assiout	272 289	336	2 264	274 889	2	5 711	5 713	274 891
Moudirieh Beni Sonef	95 837	321	1 134	97 292	666	11 997	12 663	97 958
Moudirieh Fayoum	99 787	229	606	100 622	58	13 289	13 347	100 680
Moudirieh Guizeh	137 141	178	1 181	138 500	101	3 147	3 248	138 601
Moudirieh Minia	146 367	354	1 299	148 020	19	9 621	9 640	148 039
Moudirieh Esna	94 065	128	23 584	117.777	1 295	7 256	8 551	119 072
Moudirieh Guerga	252 656	129	1 818	254 603	5	2 635	2 640	254 608
Moudirieh Kena	186 874	273	2 002	189.149	18	10 592	10 610	189 167
TOTAUX	1.286 022	1 987	33 901	1 321 910	2 262	64 248	66 510	1 324 172
OASIS								
Moudirieh Fayoum								
Farafrah (el)	226	»	»	226	»	»	»	226
Wahat el Baharieh	2 555	»	67	2 622	»	»	»	2 622
Moudirieh Assiout								
Wahat-el-Dakhlah	7 834	»	3	7 837	»	»	»	7 837
Wahat-el-Khargah	2 960	»	24	2 984	»	»	»	2 984
TOTAUX	13 575	»	94	13 669	»	»	»	13 669
TOTAUX GÉNÉRAUX des Gouvernorats, Moudirichs et Oasis, *(sexe féminin).*	3 177 485	13 220	62 164	3 252 889	9 355	106 017	115 372	3 262 224

Digitized by Google — Original from CORNELL UNIVERSITY

DÉVELOPPEMENT PAR NATIONALITÉS

— Groupement par Régions

FÉMININ

	ÉTRANGÈRES (*)																TOTAL des étrangères	POPU GÉN Sexe TOTAL des nationalités étrangères
	Helléniques	Italiennes	Françaises	Anglaises et autres britanniques	Austro-Hongroises	Allemandes	Russes	Belges	Suissesses	Espagnoles	Portugaises	Américaines (N. et S.)	Suédoises	Danoises	Hollandaises	Scandinaves Roumaines Monténégrines	Persanes et Asiatiques diverses	
	»	»	»	»	»	»	»	»	»	»	»	»	»	»	»	»	»	1 156
	99	11	17	5	4	»	»	»	»	2	»	2	»	»	»	»	10	144	275 035
	25	»	2	1	4	»	1	»	»	»	»	»	»	»	»	»	5	38	97 996
	57	3	19	»	1	»	»	»	»	»	»	1	»	»	»	»	24	105	100 785
	28	1	6	»	2	»	»	»	»	»	»	»	»	»	»	»	8	46	138 847
	77	5	19	2	»	»	»	»	»	»	»	»	»	»	»	»	2	105	148 144
	8	»	4	»	»	»	»	»	»	»	»	»	»	»	»	»	3	15	119 087
	14	»	11	»	3	»	»	»	»	»	»	»	»	»	»	»	»	28	254 636
	20	4	4	»	»	»	»	»	»	»	»	»	»	»	4	»	3	31	189 198
	322	24	82	8	15	»	1	»	»	2	»	3	»	»	»	»	55	512	1 324 68
	»	»	»	»	»	»	»	»	»	»	»	»	»	»	»	»	»	»	226
	»	»	»	»	»	»	»	»	»	»	»	»	»	»	»	»	»	»	2 622
	»	»	»	»	»	»	»	»	»	»	»	»	»	»	»	»	»	»	7 837
	»	»	»	»	»	»	»	»	»	»	»	»	»	»	»	»	»	»	2 984
	»	»	»	»	»	»	»	»	»	»	»	»	»	»	»	»	»	»	13.669
	15 982	9.272	7 305	2 898	4.303	452	231	313	190	285	13	84	3	5	96	111	282	41 832	3 304 05

(*) Y comprises les protégées des diverses Puissances.

Digitized by Google
CORNELL UNIVERSITY

POPULATION GÉNÉRALE

Classement par Divisions et

III. SEXE

GOUVERNORATS / CIRCONSCRIPTIONS (Districts)	Centres: Villes et Nah	Centres: Dépendances	EGYPTIENS: Fixes: Égyptiens proprement dits	Fixes: Originaires des autres parties de l'Empire Ottoman	Fixes: Soudanais	Fixes: TOTAL	Bédouins: Sédentarisés parmi la population fixe	Bédouins: Nomades en tribus	Bédouins: TOTAL	TOTAL fixes et sédentaires
Le Caire										
Abdine			13 785	353	776	14 914	1	»	1	14 915
Bab-el-Cha'rieh			21 265	834	629	22 728	1	»	1	22 729
Boulac			26 233	100	435	26.768	1	»	1	26 769
Choubra			4 170	365	229	4 764	157	»	157	4 921
Darb-el-Ahmar (el)			12 537	475	548	13 560	»	»	»	13 560
Ezbekieh (el)	1	»	17.573	941	912	19 426	8	»	8	19 434
Gamalieh (el)			13 769	777	349	14 895	27	»	27	14 922
Ka'ssoun			5.145	227	240	5 621	»	»	»	5 621
Khalifah (el)			16 933	412	337	17.682	11	»	11	17 693
Masr-el-Kadimah			10.233	54	128	10 415	»	»	»	10 415
Saïdah Zénab (el)			14 846	398	602	15.846	»	»	»	15 846
Waïly (el)			5 475	115	165	6.755	230	»	23[illegible]	6 90[illegible]
	1	»	169 964	5 051	5 359	173 374	445	»	445	173 819
Alexandrie										
District 1er	»		21 062	352	317	21 731	»	»	»	21 731
id. 2me	1		16 112	1 266	380	17 758	2	»	2	17 760
id. 3me	»		12 685	617	412	13 914	»	»	»	13 914
id. 4me et banlieue	»	45	35 311	330	714	36.355	263	»	263	36.618
Ramleh (el)	1	9	1 591	33	50	1.674	»	»	»	1.674
	2	54	86 781	2.798	1 873	91 432	265	»	265	91 697
Damiette										
Damiette (*Ville*)	1	»	16.080	218	1 481	17 779	»	»	»	17.779
M. tarieh et dépendances	2	2	4 894	5	18	4 917	»	»	»	4 917
	3	2	20 974	223	1 499	22 696	»	»	»	22 69[illegible]
Rosette										
Rosette (*Ville et dépendances*)	2	7	10.527	44	61	10 63[illegible]	»	»	»	10.63[illegible]
	2	7	10.527	44	61	10 632	»	»	»	10 632

Digitized by Google
Original from CORNELL UNIVERSITY

DÉVELOPPEMENT PAR NATIONALITÉS

Circonscriptions administratives

MASCULIN

ÉTRANGERS (*)																	TOTAL des Étrangers	POPULATION GÉNÉRALE — Sexe masculin	
Hollandais	Italiens	Français	Anglais et sujets britanniques	Autres Hongrois	Allemands	Russes	Belges	Suisses	Espagnols	Portugais	Américains	Suédois	Danois	Hollandais	Serbes, Bulgares, Monténégrins	Turcs et Asiatiques		TOTAL fixes semi-sédentaires étrangers	TOTAL général
539	422	485	55	564	35	24	22	12	12	1	4	»	»	14	16	6	2 105	17 018	17 018
1 492	340	225	116	146	28	1	6	9	30	3	1	»	»	11	16	4	2 471	25 200	25 200
107	2	47	69	4	»	5	»	1	»	»	»	»	»	»	»	2	258	27 027	27 027
65	32	30	11	19	»	1	»	»	»	»	»	»	»	»	»	4	164	5 085	5 085
240	200	57	16	2	»	»	»	»	»	»	1	»	1	»	10	14	554	14 514	14 514
801	1 177	185	327	308	45	7	37	18	6	1	10	1	»	1	2	1	3 971	23 405	23 405
353	2	47	30	»	»	»	»	»	10	»	»	»	»	»	10	1	708	15 631	15 631
42		30	1	1	»	»	»	»	»	»	»	»	»	1	»	1	86	5 707	5 707
6	18	16	24	»	»	»	»	»	»	»	»	»	»	»	»	»	85	17 780	17 780
46	»	9	2		»	»	»	1	»	»	»	»	»	»	4	»	62	10 477	10 477
53	3	21	3	2	»	»	»	»	1	»	»	»	»	»	»	7	90	15 936	15 936
41	8	13	8	1	»	»	»	»	»	»	»	»	»	»	»	»	71	7 065	7 065
3 515	**2 336**	**2 732**	**662**	**1 047**	**110**	**57**	**65**	**41**	**59**	**5**	**16**	**1**	**1**	**33**	**46**	**306**	**11 026**	**184 845**	**184 845**
351	2	194	65	16	2	»	»	»	1	»	»	»	»	»	3	27	667	22 398	22 398
4 027	2 [illegible]	2 465	827	1 098	70	26	50	51	87	»	56	4	»	32	107	162	11 [illegible]	29 372	29 372
3 650	2 [illegible]	825	647	[illegible]	124	44	42	68	38	16	1	2	5	33	3	9	8 [illegible]	22 549	22 549
1 934	727	842	156	354	108	11	53	40	55	»	5	2	3	21	50	3	4 473	41 091	41 091
122	113	16	37	7	14	3	»	»	3	»	»	»	»	4	»	2	530	2 204	2 204
10 084	**5 929**	**4 369**	**1 762**	**2 108**	**308**	**186**	**245**	**169**	**191**	**16**	**80**	**8**	**8**	**90**	**163**	**203**	**25 917**	**117 614**	**117 614**
41	17	6	7	»	1	»	»	»	»	»	»	»	»	»	»	»	72	17 851	17 851
5	»	»	»	»	»	1	»	»	»	»	»	»	»	»	»	»	6	4 923	4 923
46	**17**	**6**	**7**	**»**	**1**	**1**	**»**	**»**	**»**	**»**	**»**	**»**	**»**	**»**	**»**	**»**	**78**	**22 774**	**22 774**
28	10	6	10	5	»	»	»	»	»	»	»	»	»	»	»	3	62	10 694	10 694
28	**10**	**6**	**10**	**5**	**»**	**»**	**»**	**»**	**»**	**»**	**»**	**»**	**»**	**»**	**»**	**3**	**62**	**10 694**	**10 694**

(*) Y compris les protégés des diverses Puissances.

Digitized by Google

Original from CORNELL UNIVERSITY

POPULATION GÉNÉRALE. —

Classement par Divisions et

III. *(suite)*.

SEXE

GOUVERNORATS	CIRCONSCRIPTIONS (Districts)	Centres: Villes et Nah.	Centres: Dépendances	ÉGYPTIENS — Fixes: Égyptiens proprement dits	Fixes: Originaires des autres parties de l'Empire Ottoman	Fixes: Soudaniens	Fixes: Total	Bédouins: Semi-sédentaires assimilés parmi la population fixe	Bédouins: Nomades en tribus	Bédouins: Total	TOTAL fixes et semi-sédentaires
Port-Saïd et Canal	Port-Saïd ..	1	»	5 587	210	249	6 046	»	»	»	6.046
	Kantarah (el) *et stations*	1	5	115	61	17	193	»	»	»	193
	Ismaïlieh ..(el).	1	»	1 174	7	76	1 257	88	»	88	1 345
	Guénefah (el) *et autres dépend.*	»	20	340	5	13	358	88	»	88	446
		3	25	7 216	283	355	7 854	176	»	176	8 030
Suez	Suez	1	5	4 843	91	212	5 146	7	»	7	5 153
	Chaloufah *et autres dépendances* ...		2	125	»	4	129	»	»	»	129
		1	7	4 968	91	216	5 275	7	»	7	5 282
El Arich	Arich (el)	1	4	1 217	4	3	1 224	182	»	182	1 406
	Sahel (el).			110	»	»	110	»	431	431	110
		1	4	1 327	4	3	1 334	182	431	613	1 516
Kosseir	Kosseir ..	1	1	1.052	64	16	1.132	142	»	142	1 274
		1	1	1 052	64	16	1 132	142	»	142	1 274
Totaux des Gouvernorats *Sexe masculin* ...		14	100	295 789	8 558	9 382	313 729	1.217	431	1 648	314 946

Digitized by Google Original from CORNELL UNIVERSITY

DÉVELOPPEMENT PAR NATIONALITÉS

Circonscriptions Administratives

MASCULIN

ÉTRANGERS (*)																	TOTAL des Étrangers	POPULATION GÉNÉRALE — Sexe masculin	
Hellènes	Italiens	Français	Anglais et sujets britanniques	Austro-hongrois	Allemands	Russes	Belges	Suisses	Espagnols	Portugais	Américains N. et S.	Suédois	Danois	Hollandais	Serbes, Roumains, Monténégrins	Persans et Asiatiques divers		TOTAL Sexe semi-sédentaires et étrangers	TOTAL général
1 102	545	398	441	317	12	14	4	2	21	2	»	3	»	2	»	7	2 870	8 916	8 916
16	18	15	3	11	»	»	»	»	»	»	»	»	»	»	»	»	67	260	260
238	104	130	11	64	»	»	1	»	6	»	»	»	»	»	»	»	554	1 899	1 899
13	21	10	»	4	»	»	»	»	»	»	»	»	»	»	»	»	48	494	494
1 369	**688**	**557**	**455**	**396**	**12**	**14**	**5**	**2**	**27**	**2**	»	**3**	»	**2**	»	**7**	**3 539**	**11 569**	**11 569**
221	132	63	177	42	45	»	»	»	1	»	»	»	»	»	1	6	688	5 841	5 841
5	»	»	»	»	»	»	»	»	»	»	»	»	»	»	»	»	5	134	134
226	**132**	**63**	**177**	**42**	**45**	»	»	»	**1**	»	»	»	»	»	**1**	**6**	**693**	**5 975**	**5 975**
»	2	»	»	»	»	»	»	»	»	»	»	»	»	»	»	»	2	1 408	1 408
»	»	»	»	»	»	»	»	»	»	»	»	»	»	»	»	»	»	110	541
»	**2**	»	»	»	»	»	»	»	»	»	»	»	»	»	»	»	**2**	**1 518**	**1 949**
»	»	»	»	»	»	»	»	»	»	»	»	»	»	»	»	»	»	1 274	1 274
»	»	»	»	»	»	»	»	»	»	»	»	»	»	»	»	»	»	**1 274**	**1 274**
15 268	**9 114**	**7 733**	**3 073**	**3 596**	**476**	**258**	**315**	**212**	**278**	**23**	**96**	**12**	**9**	**125**	**210**	**519**	**41 317**	**356 263**	**356 694**

(*) Y compris les protégés des diverses Puissances.

Digitized by Google

Original from CORNELL UNIVERSITY

POPULATION GÉNÉRALE

Classement par Divisions et

III. *(suite).* SEXE.

MOUDIRIEHS DE LA BASSE-EGYPTE — CIRCONSCRIPTIONS (districts)	Centres: Villes et Nah.	Centres: Dépendances	ÉGYPTIENS: FIXES: Égyptiens proprement dits	FIXES: Originaires des autres parties de l'Empire Ottoman	FIXES: Soudaniens	FIXES: TOTAL	BÉDOUINS: SEMI-SÉDENTAIRES: Disséminés parmi la population fixe	BÉDOUINS: NOMADES: en tribus	BÉDOUINS: TOTAL	TOTAL fixes et semi-sédentaires
Béhéra										
Abou-Hommos	40	342	16 459	91	294	16.844	312	3 639	3.951	17 156
'Atf (el)	51	108	29 547	61	531	30 139	90	330	429	30 220
Choubra-Khit	53	126	32 483	32	966	33 481	463	48	511	33 944
Damanhour	43	507	30 775	243	587	31 605	1 514	1 097	2 611	33 119
Delingat (el)	54	305	24 834	187	796	25 817	1 382	9 062	10 444	27.199
Néguilah (el)	60	139	41.035	151	1 140	42 326	293	704	997	42 619
	301	**1527**	**175 133**	**785**	**4.314**	**180 212**	**4 054**	**14.889**	**18 943**	**184 286**
Charkieh										
Arine (el)	45	139	19 725	96	141	19 962	7	7 010	7 017	19 969
Belbeis	87	257	46 067	404	592	47 063	73	82	155	47 136
Ibrahimieh (el)	52	337	22 216	411	298	22 925	16	37	53	22 941
Kanaïat (el)	79	204	48 481	302	616	49 680	80	588	668	49 769
Mina-el-Kamh	101	241	44 993	343	696	46.032	55	676	731	46 087
Sawaleh (el)	71	200	28 512	374	287	29.173	100	6 380	6.486	29 279
	435	**1378**	**209 994**	**2 020**	**2.630**	**214 844**	**337**	**14 773**	**15.110**	**215.181**
Dakahlieh										
Dékernès	58	48	40 442	»	270	40 712	2	»	2	40 714
Fareskor	64	80	37 354	1	206	37.561	3	»	3	37 564
Mansourah (el)	69	68	48 541	442	968	49.951	220	47	267	50 171
Mit-Ghamr	98	116	72 534	102	1 220	73 856	551	16	567	74 407
Mit-Samannoud	78	62	47 585	214	1 317	49 116	307	21	328	49 423
Sinbellawein (el)	76	280	35.376	121	739	36.236	1 250	814	2 064	37 486
	443	**654**	**281 832**	**880**	**4.720**	**287.432**	**2 333**	**898**	**3 231**	**289.765**

Digitized by Google
CORNELL UNIVERSITY

DÉVELOPPEMENT PAR NATIONALITÉS

Circonscriptions administratives

[redacted]

ÉTRANGERS (*)																TOTAL des Étrangers	POPULATION GÉNÉRALE	
Helléna	Italiens	Français	Anglais et sujets britanniques	Austro-Hongrois	Allemands	Russes	Belges	Suisses	Espagnols	Portugais	Américains N. et S.	Suédois	Danois	Hollandais	Serbes Roumains Mont'négrins	Persans et Asiatiques divers		Sexe masculin	
																		TOTAL (hors, semi-coloniaux, Algériens)	TOTAL général
289	23	44	4	9	1	1	»	»	»	»	»	»	»	»	»	»	371	17 527	21 166
98	7	8	1	2	»	»	»	»	1	»	»	»	»	»	»	»	117	30.346	30.685
52	1	21	9	»	»	»	»	»	»	»	»	»	»	»	»	»	83	34 027	34.075
217	8	31	4	2	»	»	»	»	»	»	»	»	»	»	»	6	268	33 387	34.484
163	»	16	»	»	»	»	»	»	»	»	»	»	»	»	»	»	179	27 378	36 440
79	»	13	2	»	»	»	»	»	2	»	»	»	»	»	»	»	96	42 715	43.419
898	**39**	**133**	**20**	**13**	**1**	**1**	»	»	**3**	»	»	»	»	»	»	**6**	**1.114**	**185 380**	**200 269**
26	1	5	4	»	»	»	»	»	»	»	»	»	»	»	»	»	36	20.005	27 015
125	1	5	3	»	»	4	»	»	»	»	»	»	»	»	»	»	138	47 274	47 356
112	2	7	2	»	»	»	»	»	»	»	»	»	»	»	»	4	127	23 068	23 105
630	33	21	9	9	2	»	»	»	4	»	»	»	»	»	»	15	723	50 492	51 080
136	1	3	3	»	»	1	»	»	»	»	»	»	»	»	»	20	164	46 251	46 927
84	2	17	3	»	»	1	»	1	»	»	»	»	»	»	»	2	110	29 386	35 769
1.113	**40**	**58**	**24**	**9**	**2**	**6**	»	**1**	**4**	»	»	»	»	»	»	**41**	**1 298**	**216 479**	**231 252**
16	»	5	1	»	»	»	»	»	»	»	»	»	»	»	»	3	25	40 739	40 739
19	1	»	1	1	»	12	»	»	»	»	»	»	»	»	»	»	28	37.592	37 59:
497	81	93	10	31	9	3	9	2	5	»	4	»	»	»	»	17	761	50 932	50 970
118	6	21	1	»	»	»	»	»	»	»	»	»	»	»	»	6	152	49 491	74 575
57	»	3	5	1	»	2	»	»	»	»	»	»	»	»	»	»	68	74 559	49.512
42	»	7	3	1	»	»	»	»	»	»	»	»	»	»	»	»	54	37 540	38 354
743	**88**	**129**	**21**	**34**	**9**	**17**	**9**	**2**	**6**	»	**4**	»	»	»	»	**26**	**1 088**	**290 853**	**291 751**

(*) Y compris les protégés des diverses Puissances

Digitized by Google
Original from CORNELL UNIVERSITY

POPULATION GÉNÉRALE —

Classement par Divisions et

III. *(suite).* **SEXE**

MOUDIRIEHS DE LA BASSE-ÉGYPTE. — CIRCONSCRIPTIONS (Districts)	Centres: Villes et Nah.	Centres: Dépendances	ÉGYPTIENS: FIXES: Égyptiens proprement dits	FIXES: Originaires des autres parties de l'Empire Ottoman	FIXES: Soudanais	FIXES: TOTAL	BÉDOUINS: semi-sédentaires (compris dans la population fixe)	BÉDOUINS: nomades en tribus	BÉDOUINS: TOTAL	TOTAL fixes et semi-sédentaires
Gharbieh										
Aklim-el-Borollos	32	»	7 329	1	49	7.373	»	»	»	7.373
Chirbine	35	124	31 041	21	180	31.242	22	751	773	31 264
Dessouk. .	40	38	35 498	90	843	36 440	318	710	1.028	36.758
Ga'farieh .. (el)	75	7	74 008	541	1 186	76.635	50	1 302	1.442	76.685
Kafr-el-Cheikh .	85	238	47 126	218	1.026	48 370	17	3 162	3 179	48 387
Kafr-el-Zayat .	50	66	42 880	84	1.182	44 146	244	284	528	44 390
Mehallet-Menouf	48	120	49 382	71	1.012	50 465	96	816	912	50 561
Samannoud . ..	67	170	65 361	194	932	66 487	1	572	573	66 488
Talkha	54	67	37 985	113	1 144	39 222	145	856	1 001	39 367
Zifta	61	47	48 678	87	868	49.633	»	260	260	49 633
	547	**947**	**440 162**	**1 429**	**8 422**	**450 013**	**893**	**8 803**	**9.696**	**450 906**
Kalioubieh										
Choubra	55	107	39 996	122	435	40 553	148	3 540	3 688	40 671
Kaloub	60	128	40 714	79	489	41 282	205	2 323	2 528	41 487
Toukh.	48	182	43.333	90	237	43 660	144	2 566	2 710	43 804
	163	**507**	**124 043**	**291**	**1 161**	**125 485**	**497**	**8.429**	**8 926**	**125 962**
Menoufieh										
Achmoun	47	46	33 735	97	303	34.155	239	1.6	345	34 384
Mel.g.	88	5.	69 756	73	989	70 820	8	361	309	70 828
Menouf.	54	4	67 794	148	1 077	69 019	1	131	132	69 020
Soubk .. .	82	37	80.781	112	947	81 840	5	»	5	81 845
Tala.	60	73	60 737	42	1.006	61.785	32	438	470	61.817
	331	**247**	**312.805**	**402**	**4.412**	**317.619**	**275**	**1 046**	**1 321**	**317 894**
TOTAUX DES MOUDIRIEHS DE LA BASSE-ÉGYPTE *Sexe masculin*	**2220**	**5260**	**1 543 939**	**5 787**	**25 859**	**1 575 585**	**8 369**	**48 838**	**57.227**	**1 583 974**

Digitized by Google
Digitized by CORNELL UNIVERSITY

DÉVELOPPEMENT PAR NATIONALITÉS

Circonscriptions administratives.

MASCULIN

	ÉTRANGERS (*)																TOTAL des étrangers	POPULATION GÉNÉRALE — Sexe masculin	
	Helléne	Italiens	Français	Anglais et sujets britanniques	Austro-Hongrois	Allemands	Russes	Belges	Suisses	Espagnols	Portugais	Américains N. et S.	Suédois	Danois	Hollandais	Serbes, Roumains, Monténégrins	Persans et Asiatiques		TOTAL dans, semi-indigènes,	TOTAL général
	1	1	»	»	»	»	»	»	»	»	»	»	»	»	»	»	»	2	7 375	7.375
	17	»	8	1	»	»	»	»	»	»	»	»	»	»	»	»	5	31	31 295	32 046
	48	3	6	3	2	»	»	»	»	1	»	»	»	»	»	»	1	64	36 822	37 539
	655	5	64	10	3	»	4	»	2	»	»	»	»	»	»	»	10	736	77 421	78 813
	56	5	13	5	»	»	»	»	»	»	»	»	»	»	»	»	»	81	48.468	51.03
	118	10	26	7	2	»	»	»	1	1	»	»	»	»	»	»	3	173	44 563	44.847
	20	»	4	»	1	»	»	»	»	»	»	»	»	»	»	»	»	25	50.586	51 402
	253	18	19	2	9	1	5	»	»	»	»	»	»	»	»	»	1	315	66 803	67.375
	44	1	10	3	»	»	»	»	»	»	»	»	»	»	»	»	2	60	39.427	40 283
	216	6	12	2	2	»	2	»	2	»	»	»	»	»	»	»	8	250	49 883	50 143
	1.410	52	162	40	19	4	11	»	5	2	»	»	»	»	»	2	30	1 737	452 843	461 446
	60	3	18	5	1	1	»	»	2	»	»	»	»	»	»	»	»	90	40 761	44 30
	7	1	12	2	1	2	»	»	»	»	»	»	»	»	»	»	»	32	41 519	43 842
	216	5	26	8	17	»	2	»	»	5	»	»	»	»	»	»	13	292	44 096	46 662
	283	9	56	22	19	3	2	»	2	5	»	»	»	»	»	»	13	414	126 376	134 805
	38	3	7	»	1	»	»	»	»	»	»	»	»	»	»	»	»	49	34 433	34 54
	127	4	2	»	7	»	»	»	»	»	»	»	»	»	»	»	18	158	70 986	71 34
	113	»	4	»	»	1	»	»	»	»	»	»	»	»	»	»	36	154	69 174	69 30
	226	1	5	1	3	»	1	»	»	»	»	»	»	»	»	»	20	206	82.111	82 11
	63	8	1	»	»	»	»	»	»	»	»	»	»	»	»	»	4	76	61 893	62 93
	567	16	19	1	11	1	1	»	»	»	»	»	»	»	»	»	87	703	313 597	319 643
	5.014	244	557	128	105	20	38	9	10	20	»	»	»	»	»	2	203	6 354	1 590 329	1 639.166

(*) Y compris les protégés des diverses Puissances

Digitized by Google

CORNELL UNIVERSITY

POPULATION GÉNÉRALE —

Classement par Divisions et

III. *(suite).* SEXE

MOUDIRIEHS DE LA HAUTE-ÉGYPTE — CIRCONSCRIPTIONS (districts)	Centres: Villes et Nah	Centres: Dépendances	ÉGYPTIENS — FIXES: Égyptiens proprement dits	FIXES: Originaires des autres parties de l'empire Ottoman	FIXES: Soudanais	FIXES: TOTAL	DJEDOUANS: Semi-sédentaires (appartenant parmi la population fixe)	DJEDOUANS: NOMADES: en tribus	DJEDOUANS: TOTAL	TOTAL fixes et semi-sédentaires
Assiout										
Abnoub	34	30	29 598	31	301	29 930	26	346	372	29 956
Abou-Tig ..	29	10	31 720	58	377	32 125	»	»	»	32 125
Assiout .	36	21	54 697	88	715	55 200	4	»	4	55 204
Deirout ...	41	10	22 947	159	275	23 381	»	827	827	23 381
Doser .. (el)	31	10	30 382	21	265	30 668	»	214	214	30 668
Mallawi	26	14	16 271	109	136	16 510	»	814	814	16 510
Manfalout. .	55	7	43 588	82	432	44 102	3	3 050	3 053	44 105
Rodah ... . (el)	53	2	42 153	238	580	42 971	9	»	9	42 980
	305	134	271 056	750	3 081	274 887	42	6 151	6 193	274 929
Beni-Souef										
Béba . .	65	75	31 779	203	444	32 426	360	4 477	4 837	32 786
Beni-Souef . . .	58	60	40 090	316	531	40 946	270	4 454	4 724	41 216
Zawieh (el)	45	27	22 335	93	213	22 641	152	3 743	3 895	22 793
	168	162	94 213	612	1 188	96 013	782	12 674	13 456	96 795
Fayoum										
Fayoum (el)	1	50	13 221	129	175	13 525	45	»	45	13 570
Sanoures . . .	42	159	43 654	253	599	44 306	2	7 285	7 287	44 308
Tobnar . ..	43	235	42 035	216	263	42 514	30	6 619	6 649	42 544
	86	435	98 910	598	837	100 345	77	13 904	13 981	100 422
Guizeh										
Aousim	51	46	49 162	118	922	49 202	30	1 143	1 173	49 232
Atfih . ..	32	73	22 765	39	189	22 993	»	»	»	22 993
Badrachein (el	38	42	35 417	81	401	35 899	40	3 295	3 335	35 939
Guerzah. . .	46	23	27 541	55	216	27 812	44	683	727	27 856
	167	184	133 885	293	1 728	135 906	114	5 121	5 235	136 020
Minia										
Beni-Mazar .	62	79	36 697	226	475	37 398	25	1 130	1 155	37 413
Fachn . (el)	54	77	29 895	87	252	30 234	5	3 180	3 185	30 239
Kolosna . ..	61	162	29 990	215	374	29 979	14	3 697	3 711	29 998
Minia... . . (el)	90	149	48 023	326	675	49 024	16	2 117	2 133	49 040
	267	447	144 006	854	1 776	146 635	60	10 124	10 184	146 695
Esna										
Assouan	14	8	5 170	3	1 068	6 247	»	61	61	6 247
Edfou ...	18	77	21 831	59	736	22 626	683	4 992	5 675	23 309
Esna..... ..	13	50	24 451	50	788	25 289	51	204	255	25 340
Halfah	23	15	913	2	10 055	10 970	159	»	159	11 129
Kenouz . .....(el)	25	243	10 762	10	2 934	13 706	118	712	830	13 824
Salmieh . ...(el)	14	58	24 437	81	680	25 198	221	344	565	25 419
	107	460	87 570	205	16 261	104 036	1.232	6 313	7 545	105.288

Digitized by Google
CORNELL UNIVERSITY

DÉVELOPPEMENT PAR NATIONALITÉS

Circonscriptions administratives

MASCULIN

ÉTRANGERS (*)																TOTAL des Étrangers	POPULATION GÉNÉRALE — Sexe masculin	
Hellènes	Italiens	Français	Anglais et sujets britanniques	Austro-Hongrois	Allemands	Russes	Belges	Suisses	Espagnols	Portugais	Américains N. et S.	Suédois	Danois	Hollandais	Serbes Roumains Monténégrins	Persans et Asiatiques divers		TOTAL Sexe semi-sédentaires Algériens	TOTAL général
»	»	»	»	»	»	»	»	»	»	»	»	»	»	»	»	»	2	29 058	30 304
»	»	»	»	»	»	»	»	»	»	»	»	»	»	»	»	»	13	32 138	32 138
68	4	9	5	»	»	»	»	»	»	»	1	»	»	»	»	15	102	55 306	55 306
18	»	2	»	3	»	»	»	»	»	»	»	»	»	»	»	»	23	23 404	24 231
»	»	»	»	»	»	»	»	»	»	»	»	»	»	»	»	»	»	90 668	30 882
31	»	11	2	»	»	»	»	»	3	»	»	»	»	»	»	8	57	16 567	17 381
44	»	3	»	»	»	»	»	»	1	»	»	»	»	»	»	20	70	44 175	48 125
28	»	3	»	»	»	»	»	»	»	»	»	»	»	»	»	11	44	43 024	43 024
204	**6**	**30**	**7**	**3**	**»**	**»**	**»**	**»**	**6**	**»**	**1**	**»**	**»**	**»**	**»**	**54**	**311**	**275 240**	**281 391**
14	»	5	»	»	»	»	»	»	»	»	»	»	»	»	»	3	22	32 808	37 285
54	3	2	1	2	»	»	»	»	»	»	»	»	»	»	»	8	72	41 288	45 742
13	»	3	1	»	»	»	»	»	»	»	»	»	»	»	»	»	17	22 810	26 553
81	**3**	**10**	**2**	**2**	**»**	**2**	**»**	**»**	**»**	**»**	**»**	**»**	**»**	**»**	**»**	**11**	**111**	**96 906**	**109 580**
188	1	17	»	1	»	2	»	»	»	»	1	»	»	»	»	»	210	13 780	13 780
25	»	»	»	»	»	»	»	»	»	»	»	»	»	»	»	16	41	44 349	51 034
58	»	»	»	»	»	»	»	»	»	»	»	»	»	»	»	»	58	42 602	49 221
271	**1**	**17**	**»**	**1**	**»**	**2**	**»**	**»**	**»**	**»**	**1**	**»**	**»**	**»**	**»**	**16**	**309**	**100 731**	**114 635**
54	»	4	»	»	»	»	»	»	»	»	»	»	»	»	»	20	78	49 310	50 453
2	1	»	»	»	»	»	»	»	»	»	»	»	»	»	»	»	3	22 906	22 906
33	4	4	»	4	»	»	»	»	»	»	»	»	»	»	»	10	55	35 904	39 289
11	»	1	»	»	»	»	»	»	»	»	»	»	»	»	»	»	12	27 868	28 551
100	**5**	**9**	**»**	**4**	**»**	**»**	**»**	**»**	**»**	**»**	**»**	**»**	**»**	**»**	**»**	**30**	**148**	**136 168**	**141 289**
32	5	5	1	»	»	»	»	»	»	»	»	»	»	»	»	»	43	37 466	38 596
35	»	5	»	»	»	»	»	»	»	»	»	»	»	»	»	2	42	30 281	33 401
23	»	7	»	»	»	»	»	»	»	»	»	»	»	»	»	»	35	30 028	33 725
92	2	9	1	2	»	»	»	»	»	»	»	»	»	»	»	8	114	49 154	51 271
187	**7**	**26**	**2**	**2**	**»**	**»**	**»**	**»**	**»**	**»**	**»**	**»**	**»**	**»**	**»**	**10**		**146 929**	**157 053**
1	»	»	»	»	»	»	»	»	»	»	»	»	»	»	»	»	1	6 248	6 309
1	»	»	»	»	»	»	»	»	»	»	»	»	»	»	»	10	11	23 320	28 312
8	2	1	»	»	»	»	»	»	»	»	»	»	»	»	»	1	12	25 352	25 656
4	»	»	1	»	»	»	»	»	»	»	»	»	»	»	»	»	5	11 134	11 134
»	»	»	»	»	»	»	»	»	»	»	»	»	»	»	»	»	»	13 824	14 536
2	»	6	»	»	»	»	»	»	»	»	»	»	»	»	»	»	8	25 427	25 771
16	**2**	**7**	**1**	**»**	**»**	**»**	**»**	**»**	**»**	**»**	**»**	**»**	**»**	**»**	**»**	**11**	**37**	**105 305**	**111 618**

(*) Y compris les protégés des diverses puissances.

Digitized by Google

CORNELL UNIVERSITY

POPULATION GÉNÉRALE —

Classement par Divisions et

III. *(suite).* SEXE

MOUDIRIEHS DE LA HAUTE-ÉGYPTE — CIRCONSCRIPTIONS (districts)	Centres: Villes et Nah.	Centres: Dépendances	ÉGYPTIENS — FIXES: Égyptiens proprement dits	FIXES: Originaires des autres parties de l'Empire Ottoman	FIXES: Soudaniens	FIXES: TOTAL	BÉDOUINS: SEMI-SÉDENTAIRES (dissemblés parmi la population)	BÉDOUINS: NOMADES en tribus	BÉDOUINS: TOTAL	TOTAL fixes et semi-sédentaires
Guerga — Bardis	23	200	40 326	84	484	40 894	13	1 023	1.036	40 907
Guerga — Guerga	40	197	55.168	120	512	55.800	»	»	»	55.800
Guerga — Sonbag	32	103	59 067	81	455	59 603	5	1 162	1.167	59 608
Guerga — Tahta	44	108	63 234	61	567	63.862	»	»	»	63 862
Guerga — Tama	40	71	40.750	63	397	41 210	»	468	468	41 210
	189	679	258 545	409	2.415	261 369	13	2.653	2.671	261 337
Kena — Dechna	20	161	51 069	70	651	51 790	19	842	861	51 809
Kena — Farchout	30	307	51 513	130	815	52 458	4	2 655	2.659	52 462
Kena — Kena	22	118	40 908	237	936	42.076	4	2 942	2 946	42 080
Kena — Kous	37	185	47.659	51	636	48 346	»	5.801	5 801	48.346
	109	771	191 144	488	3 038	194 670	27	12.240	12 267	194.697
TOTAUX DES MOUDIRIEHS DE LA HAUTE-ÉGYPTE. *Sexe masculin.*	1398	3269	1 279 328	4 209	30 324	1 313 861	2 352	69 180	71.532	1 316 213
Oasis — (FAYOUM)										
Oasis — Farafrah (el)	1	»	220	»	»	220	»	»	»	220
Oasis — Wahat-el-Baharieh (el)	4	1	2.730	»	84	2 814	»	»	»	2 814
Oasis — (ASSIOUT)										
Oasis — Wahat-el-Dakhlah (el)	10	12	7 439	»	17	7 456	»	»	»	7.456
Oasis — Wahat-el-Khargah (el)	4	»	3.131	»	51	3 182	»	»	»	3 182
Oasis — Siwa (*)	»	»	»	»	»	»	»	»	»	»
	19	13	13.520	»	152	13 672	»	»	»	13 672
TOTAUX GÉNÉRAUX *Sexe masculin.*	3651	8642	3 132 576	18 554	65 717	3.216 847	11 958	116.449	130 407	3.228.805

(*) Documents de recensement parvenus après la clôture des listes.

Digitized by Google — CORNELL UNIVERSITY

DÉVELOPPEMENT PAR NATIONALITÉS

Circonscriptions administratives

MASCULIN.

ÉTRANGERS (*)																TOTAL des étrangers	POPULATION GÉNÉRALE — Sexe masculin	
Helléns	Italiens	Français	Anglais et sujets britanniques	Austro-Hongrois	Allemands	Russes	Belges	Suisses	Espagnols	Portugais	Américains N. et S.	Suédois	Danois	Hollandais	Divers Roumains Monténégrins	Persans et Asiatiques divers		TOTAL des demi-indigènes étrangers	TOTAL général
7	»	»	»	»	»	»	»	»	»	»	»	»	»	»	»	»	7	40.914	41.937
18	3	3	»	1	»	»	»	»	»	»	»	»	»	»	»	»	25	55 825	55 825
24	3	4	2	1	»	»	»	»	»	»	»	»	»	»	»	2	36	59 644	60 806
19	1	7	»	1	»	»	»	»	»	»	»	»	»	»	»	»	28	63 890	63 890
2	1	»	1	»	»	2	»	»	»	»	»	»	»	»	»	»	6	41 216	41 684
70	**8**	**14**	**3**	**3**	**»**	**2**	**»**	**»**	**»**	**»**	**»**	**»**	**»**	**»**	**»**	**2**	**102**	**261.489**	**264.142**
16	»	»	»	»	»	»	»	»	»	»	»	»	»	»	»	3	21	51.830	52.672
18	»	3	1	1	»	»	»	»	»	»	»	»	»	»	»	»	23	52.485	55 140
50	2	4	2	1	»	»	»	»	»	»	»	»	»	»	»	12	71	4 151	45 093
12	1	1	1	1	»	»	»	»	»	»	»	»	»	»	»	»	16	48.362	54 163
98	**3**	**8**	**4**	**3**	**»**	**»**	**»**	**»**	**»**	**»**	**»**	**»**	**»**	**»**	**»**	**15**	**131**	**194 828**	**207 068**
1.027	**35**	**121**	**19**	**16**	**»**	**6**	**»**	**»**	**6**	**»**	**2**	**»**	**»**	**»**	**»**	**149**	**1.383**	**1 317 596**	**1 386 776**
»	»	»	»	»	»	»	»	»	»	»	»	»	»	»	»	»	»	220	220
»	»	»	»	»	»	»	»	»	»	»	»	»	»	»	»	»	»	2 814	2.814
»	»	»	»	»	»	»	»	»	»	»	»	»	»	»	»	»	»	7 456	7 456
»	»	»	»	»	»	»	»	»	»	»	»	»	»	»	»	»	»	3 182	3 182
»	»	»	»	»	»	»	»	»	»	»	»	»	»	»	»	»	»	»	»
»	**»**	**»**	**»**	**»**	**»**	**»**	**»**	**»**	**»**	**»**	**»**	**»**	**»**	**»**	**»**	**»**	»	**13 672**	**13 672**
21 309	**9.393**	**8 411**	**3 220**	**3.719**	**498**	**302**	**324**	**222**	**304**	**23**	**102**	**12**	**9**	**125 242**	**871**	**49.054**	**3 277 859**	**3 396.308**	

(*) Y compris les protégés des diverses Puissances.

Digitized by Google

Digitized by CORNELL UNIVERSITY

POPULATION GÉNÉRALE —

Classement par Divisions et

III. *(suite)* SEXE

GOUVERNORATS	CIRCONSCRIPTIONS (districts)	Centres: Villes et Nah.	Centres: Dépendances	ÉGYPTIENNES — FIXES: Égyptiennes proprement dites	Originaires des autres parties de l'Empire Ottoman	Soudaniennes	TOTAL	BÉDOUINES — SEMI-SÉDENTAIRES: Des mines parmi la population fixe	NOMADES: en tribus	TOTAL	TOTAL Fixes et semi-sédentaires
Le Caire	Abdine	1	»	14 450	670	1.406	16 526	3	»	3	16.529
	Bab-el-Char'ieh			21 891	675	1 062	23 628	»	»	»	23 628
	Boulac			24 544	115	485	25 144	»	»	»	25.144
	Choubra			4 491	652	455	5.598	110	»	110	5.708
	Darb-el-Ahmar			11 982	453	1 389	13 824	3	»	3	13.827
	Ezbekieh (el)			18 992	947	987	20.926	8	»	8	20.934
	Gamalieh (el)			12 758	465	719	13 942	»	»	»	13.942
	Kaïssoun			5 528	259	664	6.451	»	»	»	6.451
	Khalifa (el)			17 741	379	808	18 928	6	»	6	18 934
	Masr-el-Kadimah			9.332	71	204	9 607	»	»	»	9 607
	Saïdah Zénab (el)			15.742	706	1 668	18.116	»	»	»	18.116
	Waïly (el)			6 017	113	222	6 352	197	»	197	6.549
		1	»	163 468	5 505	10 069	179 042	327	»	327	179 369
Alexandrie	District 1er	»		22 399	306	887	23 582	»	»	»	23 582
	id. 2e	1		16 643	1 011	564	18 218	»	»	»	18.218
	id. 3e	»		12 749	764	438	13 951	»	»	»	13.951
	id. 4e et banlieue	»	45	31 600	243	537	32 380	238	»	238	32 618
	Ramleh (el)	1	9	1.522	47	68	1 637	»	»	»	1 637
		2	54	84 913	2.371	2 484	89 768	238	»	238	90 006
Damiette	Damiette	1	»	15 858	48	250	16 156	1	»	1	16 157
	Matarieh (el)	2	3	4.638	»	11	4 649	»	»	»	4 649
		3	3	20.496	48	261	20 805	1	»	1	20 806
Rosette	Rosette	2	7	8 507	21	107	8 635	»	»	»	8 635
		2	7	8.507	21	107	8 635	»	»	»	8.635

Digitized by Google CORNELL UNIVERSITY

DÉVELOPPEMENT PAR NATIONALITÉS

Circonscriptions administratives

FÉMININ

ÉTRANGÈRES (*)																	TOTAL des Étrangères	POPULATION GÉNÉRALE Sexe féminin	
Hellènes	Italiennes	Françaises	Anglaises et sujettes britanniques	Austro-Hongroises	Allemandes	Russes	Belges	Suissesses	Espagnoles	Portugaises	Américaines N. et S.	Suédoises	Danoises	Hollandaises	Serbes Roumaines Monténégrines	Persanes et Asiatiques		TOTAL des semi-européennes Étrangères	TOTAL général
394	627	575	51	519	37	20	10	10	17	»	7	»	1	5	40	4	2 287	18 816	18 816
1 550	322	117	131	142	20	7	5	3	12	6	»	»	»	»	»	9	2.324	25 952	25.952
61	16	33	54	32	»	2	»	»	»	»	»	»	»	»	»	»	198	25 342	25 342
81	74	70	39	8	22	»	»	»	»	»	»	»	»	»	»	4	298	6 006	6.006
156	100	317	7	»	8	»	10	»	13	»	»	»	»	5	15	»	631	14 458	14 458
637	1 454	1 260	277	354	34	25	44	17	14	»	12	»	»	10	»	13	4 160	25 094	25 094
368	5	48	9	»	»	»	»	2	»	»	»	»	»	»	5	74	511	14 453	14 453
13	9	16	3	1	3	»	»	»	»	»	»	»	»	»	»	»	45	6 496	6 496
15	1	5	2	»	»	»	»	»	»	»	»	»	»	»	»	»	23	18 957	18 957
39	5	»	»	»	»	»	»	»	»	»	»	»	»	»	4	»	48	9 655	9 655
25	7	6	3	1	»	»	»	»	1	»	»	»	»	»	»	2	45	18 161	18 161
26	13	5	9	1	»	»	»	»	»	»	»	»	»	»	»	»	54	6 603	6 603
3.365	**2 633**	**2 464**	**585**	**1 058**	**124**	**54**	**69**	**32**	**57**	**6**	**19**	**»**	**1**	**20**	**34**	**106**	**10 624**	**189.993**	**189 993**
230	33	103	31	20	2	2	»	»	38	»	»	»	»	»	16	13	494	24.076	24 076
4 072	2.619	2 050	871	1 229	122	66	50	30	61	»	30	1	»	24	21	15	11 261	29 479	29 479
3 386	2 403	881	682	1 077	173	78	31	97	85	7	20	»	2	48	30	4	9 104	23 055	23 055
805	438	754	109	246	1	4	50	21	4	»	»	2	2	»	10	»	2 427	35 044	35 044
111	157	78	97	34	5	4	1	»	4	»	»	»	»	»	»	»	491	2 128	2 128
8 604	**5.650**	**3 846**	**1 790**	**2 612**	**303**	**154**	**232**	**148**	**192**	**7**	**50**	**3**	**4**	**72**	**77**	**32**	**33 776**	**113.782**	**113 782**
13	12	4	6	»	1	»	»	»	»	»	»	»	»	»	»	»	36	16.193	16 193
»	»	»	»	»	»	»	»	»	»	»	»	»	»	»	»	»	»	4.649	4 649
13	**12**	**4**	**6**	**»**	**1**	**»**	**»**	**»**	**»**	**»**	**»**	**»**	**»**	**»**	**»**	**»**	**36**	**20 842**	**20 842**
11	12	11	9	6	»	»	»	»	»	»	»	»	»	»	»	»	49	8 684	8.684
11	**12**	**11**	**9**	**6**	**»**	**»**	**»**	**»**	**»**	**»**	**»**	**»**	**»**	**»**	**»**	**»**	**49**	**8 684**	**8.684**

(*) Y comprises les protegées des diverses Puissances.

Digitized by Google
CORNELL UNIVERSITY

POPULATION GÉNÉRALE —

Classement par Divisions et

III. *(suite).* SEXE

GOUVERNORATS / CIRCONSCRIPTIONS (districts)	Centres : Villes et Nahi	Centres : Dépendances	ÉGYPTIENNES : FIXES : Égyptiennes proprement dites	FIXES : Originaires des autres parties de l'Empire Ottoman	FIXES : Soudanaises	FIXES : TOTAL	BÉDOUINES : Semi-sédentaires (immigrations parmi la population fixe)	BÉDOUINES : Nomades en tribus	BÉDOUINES : TOTAL	TOTAL fixes et demi-sédentaires
Port-Said et Canal										
Port-Said	1	»	4 484	79	84	4 647	»	»	»	4 647
Kantarah (el) et stations	1	5	149	37	2	188	»	»	»	188
Ismaïlieh (el) Guénefah (el) et autres dépend	1	»	1 017	6	30	1 053	23	»	23	1 076
	»	20	314	2	2	318	27	»	27	345
	3	25	5 964	124	118	6 206	50	»	50	6 256
Suez										
Suez	1	5	4 454	28	100	4 582	1	»	1	4 583
Chalouf ah et autres dépend		2	116	»	4	120	»	»	»	120
	1	7	4 570	28	104	4 702	1	»	1	4 703
El Arich										
'Arich (el)	1	3	1 165	»	14	1 179	122	»	122	1 301
Sahel (el)			116	»	»	116	»	556	556	116
	1	4	1 281	»	14	1 295	122	556	678	1 417
Kosseir										
Kosseir	1	1	1 006	39	13	1 058	98	»	98	1 156
	1	1	1 006	39	13	1 058	98	»	98	1 156
TOTAUX DES GOUVERNORATS *Sexe féminin* ..	14	100	290 205	8 136	13 170	311 511	837	556	1 393	312 348

Digitized by Google CORNELL UNIVERSITY

DÉVELOPPEMENT PAR NATIONALITÉS

Circonscriptions Administratives

FÉMININ

ÉTRANGÈRES (*)																TOTAL des Étrangères	POPULATION GÉNÉRALE Sexe féminin	
Belges	Italiennes	Françaises	Anglaises et Anglaises Américaines	Austro-Hongroises	Allemandes	Russes	Grecques	Suissesses	Espagnoles	Portugaises	Américaines (E. U.)	Néerlandaises	Luxembourgeoises	Norvégiennes	Suédoises, Danoises, Roumaines, Monténégrines	Persanes et asiatiques diverses		TOTAL fixe non-nomades étrangères	TOTAL général
1 269	516	382	321	449	9	15	5	4	21	»	2	»	»	4	»	6	2 997	7 644	7 644
9	8	14	2	5	»	»	»	»	»	»	»	»	»	»	»	»	50	238	238
126	95	123	13	3	»	»	»	»	1	»	»	»	»	»	»	»	389	1 465	1 465
15	8	»	»	»	»	»	»	»	»	»	»	»	»	»	»	»	35	380	380
1 449	**633**	**528**	**336**	**457**	**9**	**15**	**6**	**4**	**22**	**»**	**2**	**»**	**»**	**4**	**»**	**6**	**5 471**	**9 727**	**9 727**
117	136	87	103	45	7	»	»	»	»	»	»	»	»	»	»	»	495	5 078	5 078
2	»	»	»	»	»	»	»	»	»	»	»	»	»	»	»	»	2	122	122
119	**136**	**87**	**103**	**45**	**7**	**»**	**»**	**»**	**»**	**»**	**»**	**»**	**»**	**»**	**»**	**»**	**497**	**5 200**	**5 200**
»	1	»	»	»	»	»	»	»	»	»	»	»	»	»	»	»	1	1 302	1 302
»	»	»	»	»	»	»	»	»	»	»	»	»	»	»	»	»	»	116	672
»	**1**	**»**	**»**	**»**	**»**	**»**	**»**	**»**	**»**	**»**	**»**	**»**	**»**	**»**	**»**	**»**	**1**	**1 418**	**1 974**
»	»	»	»	»	»	»	»	»	»	»	»	»	»	»	»	»	»	1 456	1 456
»	»	»	»	»	»	»	»	»	»	»	»	»	»	»	»	»	»	1 456	1 456
13 534	9 077	6 937	2 829	4 208	444	223	307	184	271	43	71	3	5	102	105	144	38 454	350 802	351 358

(*) Y compris les protégées des diverses Puissances.

Digitized by Google

Original from CORNELL UNIVERSITY

POPULATION GÉNÉRALE —

Classement par Divisions et

III. *(suite)* SEXE

MOUDIRIEHS DE LA BASSE-ÉGYPTE — CIRCONSCRIPTIONS (districts)	Centres: Villes et Nah.	Centres: Dépendances	ÉGYPTIENNES — FIXES: Égyptiennes proprement dites	FIXES: Originaires des autres parties de l'Empire Ottoman	FIXES: Soudaniennes	FIXES: TOTAL	BÉDOUINES: Semi-sédentaires (dissemines parmi la population fixe)	BÉDOUINES: Nomades en tribus	BÉDOUINES: TOTAL	TOTAL fixes et semi-sédentaires
Bénéran: Abou-Hommos										
'Atf (el)	40	342	17 383	58	176	17 617	186	3 127	3 313	17 803
Choubra Khit	51	108	30 663	24	320	31 007	55	285	340	31 062
Damanhour	53	120	32 978	18	529	33 5[illegible]	323	34	357	33 848
Délingat (el)	43	507	31 813	147	476	32 436	1 255	885	2 140	33 691
Néguilah (el)	54	305	25 719	126	441	26 3[illegible]6	1 053	6 315	7 368	27 369
	60	139	42 210	77	650	42 937	156	485	641	43 093
	301	**1527**	**180 796**	**450**	**2 592**	**183 838**	**3 028**	**11 131**	**14 159**	**186 366**
Charkieh: Arine (el)										
Belbeis										
Ibrahimieh (el)	45	139	19 098	60	91	19 249	»	5 671	5 671	19.249
Kanayat (el)	87	257	49 042	235	492	49 769	49	83	132	49 818
Mina-el-Kamh	52	337	22 721	235	247	23 203	9	33	42	23 212
Sawaleh (el)	79	204	49 860	248	588	50 696	53	538	591	50 749
	101	241	47 392	166	532	48 090	18	525	543	48 108
	71	200	29 021	249	259	29 529	87	5 295	5 382	29 616
	435	**1378**	**217 134**	**1 193**	**2 209**	**220 536**	**216**	**12 145**	**12 361**	**220 752**
Dakahlieh: Dékernès										
Fareskor										
Mansourah (el)										
Mit-Ghamr	58	48	41 554	»	175	41 729	2	»	2	41.731
Mit-Sammanoud	64	80	38 900	1	238	39 139	»	»	»	9.139
Simbellawein (el)	69	68	49 113	224	687	50 024	190	40	230	350 214
	98	116	73 847	89	799	74 735	390	»	390	75 125
	78	62	48 455	79	740	49 274	324	33	357	49 598
	76	280	35 391	40	380	35.811	1 145	858	2 003	36 956
	443	**654**	**287 260**	**433**	**3 019**	**290 712**	**2 051**	**931**	**2 982**	**292 763**

Digitized by Google CORNELL UNIVERSITY

DÉVELOPPEMENT PAR NATIONALITÉS

Circonscriptions administratives

FÉMININ

ÉTRANGÈRES (*)																TOTAL des Étrangères	POPULATION GÉNÉRALE	
Helléne	Italienne	Française	Anglaises et sujettes britanniques	Austro-Hongroises	Allemandes	Russes	Belges	Suissesses	Espagnoles	Portugaises	Américaines N. et S.	Suédoises	Danoises	Hollandaises	Serbes, Roumaines, Monténégrines	Persanes et Asiatiques		Sexe féminin	
																		TOTAL (non compris les étrangères)	TOTAL général
150	19	6	2	1	»	»	1	3	»	»	»	»	»	»	»	»	182	17 985	21 112
42	5	5	2	3	»	»	»	»	»	»	»	»	»	»	»	»	57	31 119	31 404
13	»	6	»	»	»	»	»	»	»	»	»	»	»	»	»	»	21	33 869	33 903
125	5	18	4	3	»	»	»	»	1	»	»	»	»	»	»	5	161	33 852	34 737
123	»	9	»	»	»	»	»	»	»	»	»	»	»	»	»	»	132	27 501	33.816
31	»	5	1	»	»	»	»	»	»	»	»	»	»	»	»	»	37	43 130	43 615
434	**29**	**51**	**9**	**7**	**»**	**»**	**1**	**3**	**1**	**»**	**»**	**»**	**»**	**»**	**»**	**5**	**590**	**187 456**	**198 537**
9	»	2	»	»	»	»	»	»	»	»	»	»	»	»	»	»	11	19 260	24 931
37	1	5	»	»	»	»	»	»	»	»	»	»	»	»	»	»	43	49 861	49 944
10	4	1	1	»	»	»	»	»	»	»	»	»	»	»	»	12	28	23 240	23 273
275	25	9	9	12	»	»	»	»	2	»	»	»	»	»	»	12	345	51 094	51 632
37	»	9	3	»	»	»	»	»	»	»	»	»	»	»	»	»	49	48 157	48 682
27	»	2	1	»	»	»	»	»	»	»	»	»	»	»	»	»	30	29 646	34 041
395	**30**	**28**	**14**	**12**	**»**	**»**	**»**	**»**	**3**	**»**	**»**	**»**	**»**	**»**	**»**	**24**	**506**	**221 253**	**233 403**
»	»	»	»	»	»	»	»	»	»	»	»	»	»	»	»	3	3	41 734	41 734
12	»	»	1	»	»	»	»	»	»	»	»	»	»	»	»	»	13	39 152	39 152
297	57	63	6	24	4	»	5	»	4	»	7	»	»	»	»	17	484	50.698	50 738
11	»	14	7	»	»	»	»	»	»	»	»	»	»	»	»	4	36	75 161	75.161
27	»	1	»	»	»	1	»	»	»	»	»	»	»	»	»	»	29	49 627	49 660
16	»	4	2	»	»	1	»	»	»	»	»	»	»	»	»	»	23	36 979	37 837
363	**57**	**82**	**16**	**24**	**4**	**2**	**5**	**»**	**4**	**»**	**7**	**»**	**»**	**»**	**»**	**24**	**588**	**293 351**	**294 282**

(*) Y comprises les protégées des diverses Puissances.

Digitized by Google

CORNELL UNIVERSITY

POPULATION GÉNÉRALE —

Classement par Divisions et

III. *(suite).* SEXE

MOUDIRIEHS DE LA BASSE-ÉGYPTE. CIRCONSCRIPTIONS (Districts)	Centres: Villes et Nah.	Centres: Dépendances.	ÉGYPTIENNES — FIXES: Egyptiennes proprement dites	FIXES: Originaires des autres parties de l'Empire Ottoman	FIXES: Soudaniennes	FIXES: TOTAL	BÉDOUINES: Semi-sédentaires, dessinées parmi la population fixe	BÉDOUINES: Nomades en tribus	BÉDOUINES: TOTAL	TOTAL fixes et semi-sédentaires
Gharbieh										
Aklim-el-Borollos	92	»	7 339	»	14	7 353	»	»	»	7.353
Chirbin	35	124	30.576	5	89	30.670	16	521	537	30.686
Dessouk	40	38	38.522	42	496	39 060	265	585	850	39.325
Ga'farieh (el)	75	71	76 089	335	839	77 263	12	1 374	1 386	77 275
Kafr-el-Cheikh	85	238	47 840	99	535	48.474	24	3 410	3.434	48 498
Kafr-el-Zayat	50	60	44 041	43	715	44 799	132	248	380	44 931
Mehallet-Menoufieh	48	126	50 770	40	522	51 332	97	790	887	51 429
Sammannoud	67	170	67 365	146	566	68 077	1	439	440	68 078
Talkha	54	67	39 273	61	567	39.901	139	964	1.103	40 040
Zifta	61	47	50.627	40	432	51.099	»	187	187	51.099
	547	**947**	**452.442**	**811**	**4.775**	**458 028**	**686**	**8.518**	**9.204**	**458 714**
Kalioubieh										
Choubra	55	197	41 295	46	368	41 709	98	2.839	2 937	41.807
Kalioub	60	128	42.368	29	368	42 766	31	2 355	2 386	42.797
Toukh	48	182	44.082	45	131	44.258	86	2 261	2.347	44.344
	163	**507**	**127.746**	**120**	**867**	**128 733**	**215**	**7 455**	**7 670**	**128 948**
Ménoufieh										
Achmoun	47	46	34 998	2	145	35 145	146	108	254	35.291
Melig	88	51	71 437	29	331	71.797	3	362	365	71 800
Menouf	54	40	70.147	26	380	70.553	2	141	143	70 555
Soubk	82	37	84 387	51	232	84 670	2	»	2	84.672
Tata	60	73	62.342	21	462	62 825	5	422	427	62.830
	331	**247**	**323.311**	**129**	**1 550**	**324.990**	**158**	**1 033**	**1.191**	**325.148**
Totaux des Moudiriehs de la Basse-Egypte. *(Sexe féminin).*	**2220**	**5260**	**1.588 669**	**3.136**	**15 012**	**1.606.837**	**6 354**	**41 213**	**47.567**	**1 613 191**

Digitized by Google — Original from CORNELL UNIVERSITY

DÉVELOPPEMENT PAR NATIONALITÉS

Circonscriptions administratives

FÉMININ

ÉTRANGÈRES (*)																TOTAL des Étrangères	POPULATION GÉNÉRALE — Sexe féminin	
Helléne	Italienne	Française	Anglaise et sujette britannique	Austro-Hongroise	Allemande	Russe	Belge	Suissesse	Espagnole	Portugaise	Américaine N. et S.	Suédoise	Danoise	Hollandaise	Serbe Roumaine Monténégrine	Persane et Asiatique		TOTAL des semi-sédentaires étrangères	TOTAL général
»	»	»	»	»	»	»	»	»	»	»	»	»	»	»	»	»	»	7 353	7.353
4	»	»	»	»	»	»	»	»	»	»	»	»	»	»	»	»	4	30 690	31 211
8	»	5	»	»	»	»	»	»	»	»	»	»	»	»	»	1	14	39 339	39 924
302	7	68	4	9	»	»	»	1	»	»	»	»	»	»	»	16	407	77 682	79 056
13	4	6	1	»	»	»	»	»	»	»	»	»	»	»	»	»	23	48 521	51.931
61	8	9	3	1	»	»	»	»	1	»	»	»	»	»	»	2	85	45 016	45 264
8	»	»	»	»	»	»	»	»	»	»	»	»	»	»	»	»	8	51 437	52 227
118	16	9	3	6	»	4	»	»	»	»	»	»	»	»	»	1	157	68.235	68.674
12	»	4	2	1	»	»	»	»	»	»	»	»	»	»	»	»	19	40 059	41 023
85	2	2	2	1	»	»	»	1	»	»	»	»	»	»	»	»	93	51.192	51 379
611	**37**	**102**	**15**	**18**	**»**	**4**	**»**	**2**	**1**	**»**	**»**	**»**	**»**	**»**	**»**	**20**	**840**	**459 524**	**468.042**
30	3	8	4	1	4	»	»	1	»	»	»	»	»	»	»	»	51	41.858	44.697
12	1	2	1	2	»	»	»	»	»	»	»	»	»	»	»	»	18	42.815	45.170
85	5	7	2	7	»	1	»	»	3	»	»	»	»	»	»	4	114	44.456	46 715
127	**9**	**17**	**7**	**10**	**4**	**1**	**»**	**1**	**3**	**»**	**»**	**»**	**»**	**»**	**»**	**4**	**183**	**129 131**	**136 586**
5	1	»	»	»	»	»	»	»	»	»	»	»	»	»	»	»	6	35.297	35.405
31	»	3	»	8	»	»	»	»	»	»	»	»	»	»	»	»	42	71.942	72 204
31	1	»	»	»	»	»	»	»	»	»	»	»	»	»	»	2	34	70.589	70.730
75	2	3	»	1	»	»	»	»	»	»	»	»	»	»	»	»	85	84.757	84.757
17	5	»	»	»	»	»	»	»	»	»	»	»	»	»	»	4	32	62.852	63.274
159	**9**	**6**	**»**	**9**	**»**	**»**	**»**	**»**	**»**	**»**	**»**	**»**	**»**	**»**	**»**	**6**	**199**	**325 337**	**328 370**
2.139	**171**	**286**	**81**	**80**	**8**	**7**	**6**	**6**	**12**	**»**	**7**	**»**	**»**	**»**	**»**	**83**	**2 866**	**1.618.057**	**1.657.270**

(*) Y comprises les protégées des diverses Puissances.

Digitized by Google

CORNELL UNIVERSITY

POPULATION GÉNÉRALE —

Classement par Divisions et

III. *(suite).* SEXE

MOUDIRIEHS DE LA HAUTE-ÉGYPTE — CIRCONSCRIPTIONS (districts)	Centres: Villes et Nah.	Centres: Dépendances	ÉGYPTIENNES — FIXES: Égyptiennes proprement dites	FIXES: Originaires des autres parties de l'Empire Ottoman	FIXES: Soudaniennes	FIXES: TOTAL	BEDOUINES: Semi-sédentaires (les sommes parmi la population fixe)	BEDOUINES: Nomades en tribus	BEDOUINES: TOTAL	TOTAL fixes et semi-sédentaires
Assiout										
Abnoub	34	30	28 764	9	180	28 953	»	301	301	28 953
Abou-Tig	29	10	32 371	9	267	32 647	»	»	»	32 647
Assiout	36	2	55 521	38	649	56 208	1	»	1	56 200
Deirout	41	10	23 295	57	128	23 480	»	805	805	23 480
Douer (el)	31	16	30 423	7	194	30 624	»	199	199	30.624
Mehawl	26	14	16.255	69	131	16.455	»	813	813	16 455
Manfalout	55	7	43.409	54	397	43.860	»	3 593	3 593	43 860
Rodah (el)	53	23	42.251	93	318	42 662	1	»	1	42 663
	305	**131**	**272 289**	**336**	**2 264**	**274 889**	**2**	**5 711**	**5 713**	**274 891**
Beni-Souef										
Beha	65	75	32 098	82	433	32.613	324	4 157	4 481	32 937
Beni-Souef	58	66	41.016	180	548	41 744	255	4 192	4.447	41 999
Zawieh (el)	45	2	22 723	59	153	22 935	87	3 648	3 735	23 022
	168	**162**	**95.837**	**321**	**1 134**	**97 292**	**666**	**11 997**	**12 663**	**97.958**
Fayoum										
Fayoum	1	50	13.773	73	246	14 092	38	»	38	14 130
Sanourès	42	150	43 894	95	192	44 181	»	7 017	7 017	44 181
Tobhar	43	235	42 120	61	168	42.349	20	6 272	6 292	42 369
	86	**435**	**99 787**	**239**	**606**	**100 622**	**58**	**13 289**	**13.347**	**100 680**
Guizeh										
Aoussim	51	40	49 421	36	446	49 903	33	997	1 030	49 936
Atfih	32	78	22 852	17	126	22 995	»	»	»	22 995
Badrachein (el)	38	4	36 893	85	426	37 404	36	1 547	1 583	37 440
Guerzah	46	22	27 975	40	183	28 198	32	603	635	28 230
	167	**184**	**137 141**	**178**	**1.181**	**138 500**	**101**	**3 147**	**3 248**	**138 601**
Minia										
Beni-Mazar	62	78	36 668	81	309	37 058	3	1 115	1 118	37 061
Fachn (el)	54	77	30 182	43	270	30 495	»	2 699	2 699	30 495
Kolosna	61	16[illegible]	30 881	102	232	31 215	15	3 700	3 715	31 230
Minia (el)	90	1[illegible]	48.636	128	488	49 252	1	2.107	2.108	49 253
	267	**447**	**148 367**	**354**	**1 299**	**148.020**	**19**	**9 621**	**9 640**	**148 039**
Esna										
Assouan	14	8	6 024	10	1 572	7 606	»	47	47	7 606
Edfou	18	77	22 736	43	433	23 212	592	5.325	5.917	23 804
Esna	13	50	25.289	40	327	25 650	41	225	266	25 691
Halfah	23	18	1.110	1	15 673	16 784	252	»	252	17 036
Kénouz (el)	25	243	14 568	»	5 034	19 602	186	1.166	1 352	19 788
Salmieh (el)	14	58	24 344	34	545	24 923	224	493	717	25 147
	107	**460**	**94 065**	**128**	**23.584**	**117.777**	**1 295**	**7 256**	**8 551**	**119 072**

Digitized by Google — Original from CORNELL UNIVERSITY

DÉVELOPPEMENT PAR NATIONALITÉS

Circonscriptions administratives

FÉMININ

ÉTRANGÈRES (*)																TOTAL des Étrangères	POPULATION GÉNÉRALE	
Helléne	Italienne	Française	Anglaise et sujette britannique	Austro-Hongroise	Allemande	Russe	Belge	Suissesse	Espagnole	Portugaise	Américaine N. et S.	Suédoise	Danoise	Hollandaise	Serbe Roumaine Monténégrine	Persane et Asiatique diverse		Sexe féminin TOTAL (tous, naturalisés, étrangères)	TOTAL général
»	»	»	»	»	»	»	»	»	»	»	»	»	»	»	»	»	»	28.953	29.254
»	»	»	»	»	»	»	»	»	»	»	»	»	»	»	»	»	»	32 647	32 647
24	4	3	2	1	»	»	»	»	»	»	2	»	»	»	»	»	36	56 245	56 245
6	»	3	1	1	»	»	»	»	»	»	»	»	»	»	»	»	11	23 491	24 296
»	»	»	»	»	»	»	»	»	»	»	»	»	»	»	»	»	»	30 624	30 823
23	»	7	2	2	»	»	»	»	2	»	»	»	»	»	»	10	46	16.501	17 314
35	7	3	»	»	»	»	»	»	»	»	»	»	»	»	»	»	45	43 905	47 498
5	»	1	»	»	»	»	»	»	»	»	»	»	»	»	»	»	6	42 660	42 669
93	**11**	**17**	**5**	**4**	**»**	**»**	**»**	**»**	**2**	**»**	**2**	**»**	**»**	**»**	**»**	**10**	**144**	**275 035**	**280 746**
6	»	2	»	»	»	»	»	»	»	»	»	»	»	»	»	»	8	32 945	37 102
14	»	»	»	4	»	1	»	»	»	»	»	»	»	»	»	5	24	42.023	46.215
5	»	»	1	»	»	»	»	»	»	»	»	»	»	»	»	»	6	23 028	26.676
25	**»**	**2**	**1**	**4**	**»**	**1**	**»**	**»**	**»**	**»**	**»**	**»**	**»**	**»**	**»**	**5**	**38**	**97.996**	**109 993**
52	3	19	»	1	»	»	»	»	»	»	1	9	»	»	»	10	96	14 216	14.216
»	»	»	»	»	»	»	»	»	»	»	»	»	»	»	»	2	2	44 183	51 200
5	»	»	»	»	»	»	»	»	»	»	»	»	»	»	»	12	17	42 386	48.658
57	**3**	**19**	**»**	**1**	**»**	**»**	**»**	**»**	**»**	**»**	**1**	**»**	**»**	**»**	**»**	**24**	**105**	**100 785**	**114 074**
10	»	2	»	»	»	»	»	»	»	»	»	»	»	»	»	8	20	49 956	50 953
»	»	»	»	»	»	»	»	»	»	»	»	»	»	»	»	»	»	22 995	22 995
10	1	4	»	3	»	»	»	»	»	»	»	»	»	»	»	»	18	37 458	89 005
8	»	»	»	»	»	»	»	»	»	»	»	»	»	»	»	»	8	28 238	28 841
28	**1**	**6**	**»**	**3**	**»**	**»**	**»**	**»**	**»**	**»**	**»**	**»**	**»**	**»**	**»**	**8**	**46**	**138 647**	**141 794**
4	3	4	1	»	»	»	»	»	»	»	»	»	1	»	»	»	12	37 073	38.188
16	»	3	»	»	»	»	»	»	»	»	»	»	»	»	»	»	19	30 514	33 213
13	»	6	»	»	»	»	»	»	»	»	»	»	»	»	»	»	19	31 249	34 949
44	2	6	1	»	»	»	»	»	»	»	»	»	»	»	»	2	55	49 308	51 415
77	**5**	**19**	**2**	**»**	**»**	**»**	**»**	**»**	**»**	**»**	**»**	**»**	**1**	**»**	**»**	**2**	**105**	**148 144**	**157 765**
»	»	»	»	»	»	»	»	»	»	»	»	»	»	»	»	»	»	7 606	7 653
»	»	»	»	»	»	»	»	»	»	»	»	»	»	»	»	3	3	23 807	29 132
2	»	1	»	»	»	»	»	»	»	»	»	»	»	»	»	»	3	25 694	25.919
2	»	»	»	»	»	»	»	»	»	»	»	»	»	»	»	»	2	17 038	17 038
»	»	»	»	»	»	»	»	»	»	»	»	»	»	»	»	»	»	19 788	20 954
4	»	3	»	»	»	»	»	»	»	»	»	»	»	»	»	»	7	25 154	25 647
8	**»**	**4**	**»**	**»**	**»**	**»**	**»**	**»**	**»**	**»**	**»**	**»**	**»**	**»**	**»**	**3**	**15**	**119 087**	**126 343**

(*) Y comprises les protégées des diverses Puissances.

Digitized by Google

CORNELL UNIVERSITY

POPULATION GÉNÉRALE (3)

Classement par Divisions et

III. *(suite).* SEXE

MOUDIRIEHS DE LA HAUTE-EGYPTE — CIRCONSCRIPTIONS (districts)	Centres: Villes et Nah.	Centres: Dépendances	ÉGYPTIENNES — FIXES: Égyptiennes proprement dites	FIXES: Originaires des autres parties de l'Empire Ottoman	FIXES: Soudanaises	FIXES: TOTAL	BÉDOUINES: Semi-sédentaires: Indigènes parmi la population fixe	BÉDOUINES: Nomades: en tribus	BÉDOUINES: TOTAL	TOTAL fixes et semi-sédentaires
Guerga — Bardis	23	200	39 073	22	369	39 464	5	943	948	39 469
Guerga — Guerga	40	197	52 843	32	465	53 340	»	»	»	53 340
Guerga — Souhag	42	103	57 021	16	328	57 367	»	1 128	1 128	57 367
Guerga — Tahta	44	106	63 038	49	414	63 501	»	»	»	63 501
Guerga — Tama	40	71	40 681	8	242	40 931	»	564	564	40 931
	189	**679**	**252 656**	**129**	**1818**	**254 603**	**5**	**2 635**	**2 640**	**254 608**
Kena — Dechna	20	161	49 115	40	420	49 575	18	627	645	49 593
Kena — Farchout	30	307	50 562	82	587	51 231	»	2 365	2 365	53 231
Kena — Kena	22	118	39 951	119	563	40 633	»	3 422	3 423	40 633
Kena — Kous	37	185	47 246	32	432	47 710	»	5 178	5 178	47 710
	109	**771**	**186 874**	**273**	**2002**	**189 491**	**18**	**10 592**	**10 610**	**189 167**
TOTAUX DES MOUDIRIEHS DE LA HAUTE-ÉGYPTE *Sexe féminin.*	**1398**	**3269**	**1 285 016**	**1 948**	**33 888**	**1 220 852**	**2 164**	**64 248**	**66.412**	**1 323 046**
Oasis — Farafrah (el)	1	»	226	»	»	226	»	»	»	226
Oasis — Wahat-el-Bahariah (el)	4	1	2 555	»	67	2 622	»	»	»	2 622
Oasis — Wahat-el-Dakhlah (el)	10	12	7 834	»	3	7 837	»	»	»	7.837
Oasis — Wahat-el-Khargah (el)	4	»	2 960	»	24	2 984	»	»	»	2 984
Oasis — Siwa *non recensée.*	»	»	»	»	»	»	»	»	»	»
	19	**13**	**13.576**	**»**	**94**	**13.669**	**»**	**»**	**»**	**13 669**
TOTAUX GÉNÉRAUX *Sexe féminin*	**3661**	**8642**	**3.477 485**	**13 220**	**62.164**	**3 252.869**	**9 355**	**106 017**	**115 372**	**3 262 224**

Digitized by Google
CORNELL UNIVERSITY

DÉVELOPPEMENT PAR NATIONALITÉS

Circonscriptions administratives

FÉMININ

ÉTRANGÈRES (*)																	TOTAL des Etrangères	POPULATION GÉNÉRALE Sexe féminin	
Hellènes	Italiennes	Françaises	Anglaises et sujettes britanniques	Austro-Hongroises	Allemandes	Russes	Belges	Suissesses	Espagnoles	Portugaises	Américaines N. et S.	Suédoises	Danoises	Hollandaises	Serbes Roumaines Monténégrines	Persanes et Asiatiques diverses		TOTAL fixes, semi-sédentaires, étrangères.	TOTAL général
»	»	»	»	»	»	»	»	»	»	»	»	»	»	»	»	»	»	39 469	40 412
4	»	3	»	»	»	»	»	»	»	»	»	»	»	»	»	»	7	53 347	53 347
3	»	1	»	1	»	»	»	»	»	»	»	»	»	»	»	»	5	57 372	58 500
7	»	7	»	2	»	»	»	»	»	»	»	»	»	»	»	»	16	63 517	63 517
»	»	»	»	»	»	»	»	»	»	»	»	»	»	»	»	»	»	40 931	41 495
14	»	11	»	3	»	»	»	»	»	»	»	»	»	»	»	»	23	254 636	257 274
5	»	»	»	»	»	»	»	»	»	»	»	»	»	»	»	3	8	49 661	50 228
»	»	1	»	»	»	»	»	»	»	»	»	»	»	»	»	»	1	51 232	53 597
15	3	3	»	»	»	»	»	»	»	»	»	»	»	»	»	»	21	40 654	43 076
»	1	»	»	»	»	»	»	»	»	»	»	»	»	»	»	»	1	47 711	52 889
20	4	4	»	»	»	»	»	»	»	»	»	»	»	»	»	3	31	189 198	199 790
322	24	82	8	15	»	1	»	»	2	»	3	»	»	»	»	55	512	1 323 520	1 387 776
»	»	»	»	»	»	»	»	»	»	»	»	»	»	»	»	»	»	226	226
»	»	»	»	»	»	»	»	»	»	»	»	»	»	»	»	»	»	2 622	2 622
»	»	»	»	»	»	»	»	»	»	»	»	»	»	»	»	»	»	7 837	7 837
»	»	»	»	»	»	»	»	»	»	»	»	»	»	»	»	»	»	2 984	2 984
»	»	»	»	»	»	»	»	»	»	»	»	»	»	»	»	»	»	»	»
»	»	»	»	»	»	»	»	»	»	»	»	»	»	»	»	»	»	13 669	13 669
15 992	9 272	7 305	2 898	4 303	452	231	313	190	285	13	81	3	5	96	111	282	41.832	3.304 056	3.410 073

(*) Y comprises les protégées des diverses Puissances.

Digitized by Google

Original from CORNELL UNIVERSITY

POPULATION GÉNÉRALE

IV *Groupement*

DIVISIONS RÉGIONALES		ÉGYPTIENS							
		FIXES				SEMI-SÉDENTAIRES	TOTAL de la population égyptienne dans les Villes et les Nouelis	NOMADES	TOTAL général des Égyptiens
		Égyptiens proprement dits	Originaires des autres parties de l'Empire Ottoman	Soudanais	TOTAL	Bédouins disséminés parmi la population fixe		Bédouins en tribus	
Basse-Égypte	Masculin	1.825 165	13 903	34 051	1.873.719	9 090	1 882 818	48.838	1 931.656
	Féminin	1 806 073	11 084	27.933	1 905 087	6 920	1 912 007	41 219	1.953 220
	TOTAL	3 691.238	24 984	62 584	3.778.806	16 019	3 794 825	90 051	3 884.876
Isthme	Masculin	12 184	374	571	13 129	183	13 312	»	13.312
	Féminin	10 534	152	222	10 908	51	10 959	»	10 959
	TOTAL	22.718	526	793	24 037	234	24 271	»	24 271
Est	Masculin	1.327	4	3	1 334	182	1.516	431	1.947
	Féminin	1.281	»	14	1 295	122	1.417	556	1 973
	TOTAL	2 608	4	17	2 629	304	2.933	987	3 920
Haute-Égypte	Masculin	1 280.380	4 273	30.340	1.314 993	2 494	1 317.487	69.180	1.386.667
	Féminin	1 286 022	1 987	33 901	1.321.910	2 262	1 324 172	64 248	1 388.420
	TOTAL	2 566 402	6.260	64 241	2 636 903	4.756	2 641 659	133 428	2 775 087
Oasis	Masculin	13 520	»	152	13.672	»	»	»	13.672
	Féminin	13 575	»	94	13.669	»	»	»	13 669
	TOTAL	27.095	»	246	27 341	»	»	»	27 341
TOTAL DE L'ÉGYPTE	Masculin	3 132 576	18 554	65 717	3.216 847	11 958	3 228 805	118 449	3 347.254
	Féminin	3.177.485	13.220	62 164	3.252 860	9 355	3 262 224	106 017	3 368. 241
	TOTAL	6.310.061	31 774	127 881	6 469 716	21 313	6 491 029	224 466	6 715.495

Digitized by Google
CORNELL UNIVERSITY

DÉVELOPPEMENT PAR NATIONALITÉS

par Régions

	ETRANGERS (*)																	TOTAL GÉNÉRAL de la population
	Hellènes	Italiens	Français	Anglais et sujets britanniques	Austro-Hongrois	Allemands	Russes	Belges	Suisses	Espagnols	Portugais	Américains N.-E.	Suédois	Danois	Hollandais	Serbes, Roumains Monténégrins	Persans et Asiatiques divers	TOTAL des Étrangers	
	18.687	8.536	7 670	2 569	3.203	439	282	319	220	270	21	100	9	9	123	211	709	43.437	1.975 093
	14 132	8 478	6.608	2 451	3 756	436	215	307	186	261	13	76	3	5	92	111	221	37 351	1 990 571
	32 819	**17.014**	**14 278**	**5 020**	**7 019**	**875**	**497**	**626**	**406**	**531**	**34**	**176**	**12**	**14**	**215**	**322**	**930**	**80 788**	**3.965 664**
	1.595	820	620	632	438	57	14	5	2	28	2	»	3	»	2	1	13	4.232	17.544
	1.538	769	615	439	592	10	15	6	4	22	»	2	»	»	4	»	6	3.968	14.927
	3 133	**1 589**	**1 235**	**1 071**	**970**	**73**	**29**	**11**	**6**	**50**	**2**	**2**	**3**	**»**	**6**	**1**	**19**	**8 200**	**32 471**
	»	2	»	»	»	»	»	»	»	»	»	»	»	»	»	»	»	2	1 949
	»	1	»	»	»	»	»	»	»	»	»	»	»	»	»	»	»	1	1.974
	»	**3**	»	»	»	»	»	»	»	»	»	»	»	»	»	»	»	**3**	**3.923**
	1 027	35	121	19	18	»	6	»	»	6	»	2	»	»	»	»	149	1.383	1.388.050
	322	24	82	8	15	»	1	»	»	2	»	3	»	»	»	»	55	512	1.388.932
	1.349	**59**	**203**	**27**	**33**	»	**7**	»	»	**8**	»	**5**	»	»	»	»	**204**	**1 895**	**2 776.982**
	»	»	»	»	»	»	»	»	»	»	»	»	»	»	»	»	»	»	13.672
	»	»	»	»	»	»	»	»	»	»	»	»	»	»	»	»	»	»	13.669
	»	»	»	»	»	»	»	»	»	»	»	»	»	»	»	»	»	»	**27 341**
	21 309	9 393	8 411	3 220	3 710	496	302	324	222	304	23	102	3	1	125	242	871	49.054	3 396 308
	15.992	9.272	7.305	2.898	4.303	452	231	313	190	285	13	81	2	3	20	111	282	41.832	3 410.079
	37 301	**18 665**	**15 716**	**6 118**	**8 022**	**948**	**533**	**637**	**412**	**589**	**36**	**183**	**15**	**14**	**225**	**323**	**1.153**	**90 886**	**6 806 381**

(*) Y compris les protégés des diverses Puissances.

Digitized by Google
CORNELL UNIVERSITY

Digitized by Google

Original from
CORNELL UNIVERSITY

SECTION TROISIÈME

Digitized by Google

Original from
CORNELL UNIVERSITY

Digitized by Google

Original from
CORNELL UNIVERSITY

SECTION TROISIÈME

POPULATION SÉDENTAIRE

(fixe, semi-sédentaire et étrangers)

SOMMAIRE

Introduction

Sommaire des tableaux de la Section IIIme.

Nahieh, son rôle, son importance, son organisation.

Composition de la population sédentaire.

Population moyenne des Subdivisions et Circonscriptions administratives

Moyenne de la Population communale des Nahiehs.

Comparaison dans les Régions

Examen de l'agglomération communale.

Classement des Circonscriptions par catégories numériques selon l'importance de leur population.

Remarques diverses concernant les tableaux N° 5.

Digitized by Google

Original from CORNELL UNIVERSITY

Tableaux

Tableau N° 3. **Population fixe, semi-sédentaire et étrangère.**

PAGES

I. *Nombre des Circonscriptions et des Centres de population.* — Divisions administratives et régionales 65

II. *Nombre des Centres de population.* — Divisions et circonscriptions administratives 66

Tableau N° 4. **Groupement par divisions et circonscriptions administratives.**

I. *Groupement par Divisions administratives* 70

II. *Groupement par Divisions régionales* 71

III. *Classement par Divisions administratives* 72

IV. *Classement par Divisions réunies* 73

V. *Classement par Circonscriptions dans les Districts* 75

Tableau N° 5. **Circonscriptions des Villes et Nahieha.**

I.	Gouvernorats	*Le Caire*	page 65	*v. Tableau IV et V.*	
II.	»	*Alexandrie*			
III	»	*Damiette*			
IV.	»	*Rosette*			
V	»	*Port-Saïd et Canal*	page 76		
VI.	»	*Suez.*			
VII.	»	*El-Arich.*			
VIII.	»	*Kosseir*			
IX.	Moudiriehs.	*Béhérah*			81
X.	»	*Charkieh*			87
XI.	»	*Dakahlieh*			97
XII	»	*Gharbieh*			108
XIII.	»	*Kalloubieh*			122
XIV	»	*Menouffeh.*			127
XV.	»	*Assiout*			135
XVI.	»	*Beni-Souëf*			144
XVII.	»	*Fayoum*			149
XVIII	»	*Guizeh.*			152
XIX.	»	*Minia*			156
XX.	»	*Esna*			168
XXI.	»	*Guerga*			169
XXII.	»	*Kena*			174
XXIII.	Oasis dép.	du *Fayoum*			178
»	»	» d' *Assiout*			179
»	»	de *Siwa*			179

Digitized by Google
Original from CORNELL UNIVERSITY

SECTION TROISIÈME

POPULATION SÉDENTAIRE

(fixe, semi-sédentaire et étrangère.)

Introduction

Les Sections Ire et IIme ont présenté la Population de l'Égypte sous l'aspect général de ses principaux groupements administratifs.

La Section IIIme a pour but de faire connaître la population respective des nombreuses circonscriptions qui forment le District dans les Gouvernorats et les Moudiriehs.

Cette série de tableaux, consacrée au développement des subdivisions les plus petites, résumera donc, dans son ensemble, l'exposé définitif de la Division administrative du territoire.

Le partage de la Population en deux classes d'habitants,

1° *Sédentaires*,
2° *Nomades*,

donne lieu désormais à la même séparation distinctive dans les chapitres de de ce Volume. Ainsi, les tableaux des Sections IIIme IVme et Vme envisageront exclusivement la première de ces classes, dans l'ordre systématique adopté pour les divers groupements individuels de la population, la seconde recevra son développement spécial dans la section VIme et dernière.

La Section IIIme comprend trois principaux tableaux dans lesquels on retrouve les différents groupements de la Population Sédentaire seule.

Les tableaux N° 3, pages 65 à 69, donnent le nombre de tous les centres d'agglomération des habitants.

Digitized by Google
CORNELL UNIVERSITY

Les tableaux N° 4, pages 70 à 80, répartissent la population d'après la classification adoptée.

Enfin, la série des tableaux N° 5, pages 81 à 179, en assignant à chaque Nahieh la population de la circonscription territoriale qui lui est propre, présente l'exacte nomenclature des plus petites subdivisions administratives de l'Égypte.

Ainsi, la population de la circonscription, désignée sous le nom de sa Nahieh, comprendra indistinctement les habitants fixés dans le centre même et ceux qui résident dans les hameaux, fermes, etc., de son territoire.

Dans une autre partie de cet ouvrage, on trouvera présentés isolément la population particulière de la Nahieh et le nombre des habitants de chacune de ses dépendances (*v. Section Vme*).

§

Le territoire est divisé administrativement en Gouvernorats et Moudiriehs (*Provinces*) qui se subdivisent en Districts (*Markaz, Kism*). (1)

Les Districts se composent d'un certain nombre de Nahiehs et de leurs dépendances.

La Nahieh représente la circonscription territoriale plus ou moins étendue d'un village.

Primitivement, cette circonscription fut limitée aux terres cultivées directement par les habitants du Village même, simples usufruitiers, rarement propriétaires du fonds qui, à l'origine, appartenait au Souverain, c'est-à-dire à l'État. (2).

Les Hameaux, Bourgades, Fermes situés sur le territoire de la Nahieh font partie de sa circonscription

Par extension, et pour conserver l'unité de classification indispensable à l'exposé clair et méthodique de la Division administrative du pays, toutes les Villes des Gouvernorats ou des Provinces ont été considérées indistinctement comme Nahiehs, (*Communes*).

---

(1) Le District prend communément l'appellation de Markaz dans la Basse-Égypte et de Kism dans la Haute-Égypte.

(2) Relativement à la constitution de la propriété territoriale en Égypte, consulter la très savante étude sur la *Propriété Foncière* par S. E. Yacoub Artin Bey, aujourd'hui Yacoub Artin Pacha, Sous-Secrétaire d'État au Ministère de l'Instruction Publique. (*v. page 67 et suivantes. Boulac 1883*).

Digitized by Google
CORNELL UNIVERSITY

L'organisation de la Nahieh ne répond qu'imparfaitement à celle des Communes de la plupart des pays d'Europe. (1)

Cependant, elle possède un certain système dans la forte centralisation provinciale de l'Égypte, à ce titre, la Nahieh doit être considérée comme Unité administrative, la plus petite du territoire.

Administrée directement par l'Autorité centrale de la Province, avec l'intermédiaire du Chef du District dont elle dépend, la Nahieh est placée, selon son importance, sous la direction de un ou plusieurs Cheikhs-Beled et Omdehs. Dans les Villes et les Nahiehs importantes les pouvoirs exécutifs sont délégués à un Préfet de Police.

Le *Cheikh-Beled* est le représentant de l'Autorité supérieure, il est nommé par le Gouvernement et désigné parmi les habitants de la Nahieh — ses fonctions sont gratuites, mais il est exempt de la corvée.

Le *Omdeh* est le représentant des intérêts de la Nahieh; élu directement par les habitants eux-mêmes, il est choisi parmi les plus riches et les plus influents propriétaires de la localité — son intervention est admise dans tous les actes concernant l'administration de la Nahieh. Il est responsable, concurremment avec le Cheikh-Beled, de la sécurité publique et de l'exécution des ordres de la Moudirieh. Il y a presque toujours plusieurs Omdehs dans une même Nahieh

§

La Population permanente des Villes et Nahiehs est ainsi composée :

1° Egyptiens fixes,

a. *Égyptiens proprement dits*

b. *Égyptiens originaires des autres parties de l'Empire Ottoman.*

c. *Soudaniens*

2° Égyptiens Semi-sédentaires,

a. *Bédouins établis parmi la population fixe*

3° Etrangers,

a. *Habitants de nationalité non-égyptienne.*

---

(1) Commune d'Europe Division territoriale et administrative – sorte de société politique qui a son gouvernement, sa police, sa législation — Personne civile capable de posséder, contracter et d'agir en justice.

Digitized by Google
CORNELL UNIVERSITY

Ces trois groupes constituent la Population dite **Sédentaire** qui s'élève à 6 581.915 habitants répartis dans 3.651 circonscriptions formant les 102 Districts des Gouvernorats et des Moudiriehs y compris les Oasis.

Le tableau ci-après, fait ressortir la moyenne des habitants groupés dans les différentes subdivisions de la Division administrative du pays.

POPULATION SÉDENTAIRE

6.581.915 habitants.

DIVISION ADMINISTRATIVE DE L'ÉGYPTE

S.

GOUVERNORATS ET MOUDIRIEHS		DISTRICTS		CIRCONSCRIPTIONS DES VILLES ET NAHIEHS	
NOMBRE	MOYENNE d'habitants	NOMBRE des districts	MOYENNE d'habitants	NOMBRE des circonscriptions	MOYENNE d'habitants
8 Gouvernorats.....	88.383	25	28.282	14	50 505
14 Moudiriehs et Oasis..	419.632	76	76.297	3 637	1 615
La moyenne générale ..	299.178	102	64.529	3 651	1.803

Les figures ci-dessus, comparées avec celles du tableau dressé dans la même forme pour la population générale, donneront lieu à un rapprochement très instructif au point de vue de la répartition des deux classes d'habitants (*v. Sect.* 1re)

Considérées dans l'ensemble de leur nombre total, les Villes et les Nahiehs ont une moyenne de 1803 habitants fixés sur leur territoire.

Les Villes des Gouvernorats n'ont généralement qu'une faible superficie dépendante ; ces fortes agglomérations sont donc concentrées sur un point unique et il semble rationnel de les distinguer des autres Nahiehs pour établir la véritable importance de la généralité des circonscriptions.

Dans cet ordre d'idées, le tableau précédent fait ressortir que les Villes et les Nahiehs des Provinces ont avec leurs dépendances une population moyenne de 1615 habitants.

Cette moyenne est naturellement en proportion inégale dans chacune des Divisions administratives.

Digitized by Google
Original from CORNELL UNIVERSITY

Moyenne de la population communale dans les Provinces,

T.

MOUDIRIEHS		POPULATION sedentaire	NOMBRE des Nahiehs		POPULATION moyenne par Nahieh	POPULATION moyenne des Nahiehs par Régions
Basse-Égypte	Behérah	372.836	301	2220	1.236	1 444
	Charkieh	437 737	435		1 006	
	Dakahlieh	584 204	443		1.319	
	Gharbieh	912 167	547		1 668	
	Kalioubieh	255 507	163		1 567	
	Menoufieh	643 934	331		1 945	
Haute-Égypte	Assiout	550 275	305	1398	1 804	1.889
	Beni Souef	194 902	168		1 160	
	Esna	224 392	107		2 097	
	Fayoum	201 516	86		2.343	
	Guerga	516 125	189		2.731	
	Guizeh	274 815	167		1 646	
	Kena	384 026	109		3.523	
	Minia	295 073	267		1 105	
Oasis		27 341	19	»	1 439	1 439
		5.874.850	3 637	»	1 615	»
Gouvernorats		707 065	14	»	»	»
Total		6 581.915	3 651	»	»	»

On remarque que la moyenne d'habitants par circonscription trouve son chiffre le plus haut dans la Province de Kena, et le moins élevé dans la Moudirieh de Charkieh

Considérées dans les deux principales Régions, les 2.220 Nahiehs de la Basse-Égypte ont une moyenne de 1444 habitants tandis que les 1398 Nahiehs de la Haute-Égypte comptent en moyenne 1889 habitants.

Il résulte donc de cette comparaison que les circonscriptions communales sont plus nombreuses et en moyenne, moins peuplées dans le Delta que dans la Haute-Égypte.

Digitized by Google
CORNELL UNIVERSITY

§

Pour définir la véritable répartition des habitants sur le sol, les termes de rapprochements qui précèdent, établis au point de vue numérique et individuel, devront nécessairement être envisagés par rapport à l'étendue de territoire qui délimite les Circonscriptions et Divisions administratives.

On recueillera les premiers matériaux de cette étude intéressante dans le Volume III, Chap. *Population spécifique.*

Relativement à sa superficie, l'Égypte présente une densité de population très remarquable.

Ce résultat non équivoque, de l'activité et du développement d'un peuple industrieux, ne se manifeste pas à la faveur des grandes agglomérations urbaines qui jouent un rôle si important dans la population spécifique des autres contrées

Essentiellement agricole, la population égyptienne est répandue dans les campagnes en petits groupes compacts, indépendants les uns des autres.

Les conditions de culture particulières au pays, les travaux incessants de l'irrigation, le mode d'arrosage des terres, l'absence presque complète de grands établissements ouvriers, enfin la nature physique du sol même, sont autant de causes déterminantes qui favorisent également, quoique à divers degrés, cette décentralisation caractéristique de la population et son expansion sur tous les points du territoire.

Le classement suivant, qui groupe les circonscriptions des Villes et des Nahiehs par catégories selon l'importance de leur population, fournira les éléments d'un rapide examen des différents aspects de l'agglomération communale.

En rapprochant des termes de ces tableaux les séries similaires établies pour les Villes et Nahiehs, au point de vue de leur population agglomérée seule, on obtiendra une représentation exacte du contingent excentrique de la population dans chaque catégorie des circonscriptions. (*v Section Vme, Introduction et Tableaux pages 602 à 604*)

Digitized by Google
CORNELL UNIVERSITY

CIRCONSCRIPTIONS COMMUNALES

DES

VILLES ET HAMEAUX

Digitized by Google

Original from
CORNELL UNIVERSITY

CIRCONSCRIPTIONS

U. *Groupement par catégories numériques*

	GOUVERNORATS ET MOUDIRIEHS	1 à 500 hab.	500 à 1 000 hab.	1 000 à 1 500 hab.	1 500 à 2 000 hab.	2 000 à 2 500 hab.	2 500 à 3 000 hab.	3 000 à 3 500 hab.	3 500 à 4 000 hab.	4 000 à 4 500 hab.	4 500 à 5 000 hab.	5 000 à 5 500 hab.	5 500 à 6 000 hab.	6 000 à 6 500 hab.	6 500 à 7 000 hab.
Gouvernorats	Le Caire	»	»	»	»	»	»	»	»	»	»	»	»	»	»
	Alexandrie	»	»	»	»	»	»	»	»	1	»	»	»	»	»
	Damiette	»	»	»	»	»	»	»	»	1	»	1	»	»	»
	Rosette	»	»	1	»	»	»	»	»	»	»	»	»	»	»
	Port-Saïd et Canal	1	»	»	»	»	»	»	»	1	»	»	»	»	»
	Suez	»	»	»	»	»	»	»	»	»	»	»	»	»	»
	El' Arich	»	»	»	»	»	1	»	»	»	»	»	»	»	»
	Kosseir	»	»	»	»	1	»	»	»	»	»	»	»	»	»
Moudiriehs	Béhérah	89	83	44	31	18	17	9	1	5	1	»	1	1	»
	Charkieh	176	107	61	40	21	12	4	4	3	1	1	1	1	1
	Dakahlieh	107	125	92	47	23	21	6	7	3	4	2	2	1	»
	Gharbieh	121	126	100	70	33	19	28	13	8	8	5	2	5	1
	Kalioubieh	30	37	29	28	10	11	3	6	5	2	»	»	»	»
	Ménoufieh	37	68	73	40	33	26	17	14	5	3	4	2	1	1
	Assiout	72	73	40	32	24	14	15	5	9	3	3	3	3	2
	Béni Souef	50	50	27	19	7	6	4	1	1	»	»	1	»	»
	Fayoum	5	22	15	14	7	6	2	4	3	1	1	1	»	2
	Guizeh	27	39	34	18	14	15	6	7	3	1	»	»	»	»
	Minia	86	81	45	28	7	3	6	2	1	4	1	»	1	1
	Esna	21	16	21	12	7	10	3	2	3	2	2	»	2	»
	Guerga	14	25	28	28	19	19	13	12	3	7	3	3	3	1
	Kéna	5	8	6	11	11	19	7	7	7	6	6	3	1	1
Oasis	Oasis dép. d'Assiout	1	6	2	»	2	1	»	2	»	»	»	»	»	»
	Oasis dép. de Fayoum	1	1	1	2	»	»	»	»	»	»	»	»	»	»
	Oasis Siwa	»	»	»	»	»	»	(1	»	»	»	»	»	»	»
	TOTAUX PAR SÉRIES	843	867	619	420	236	200	123	87	62	42	29	19	19	10

Digitized by Google
CORNELL UNIVERSITY

COMMUNALES
ET NAHIEHS

dans les Gouvernorats et Moudirichs.

7 000 à 7 500 hab.	7 500 à 8 000 hab.	8 000 à 8 500 hab.	8 500 à 9 000 hab.	9 000 à 10 000 hab.	10 000 à 11 000 hab.	11 000 à 12 000 hab.	12 000 à 13 000 hab.	13 000 à 14 000 hab.	14 000 à 15 000 hab.	15 000 à 20 000 hab.	20 000 à 25 000 hab.	25 000 à 50 000 hab.	50 000 à 100 000 hab.	100 000 à 400 000 hab.	TOTAL des circonscriptions Communales
»	»	»	»	»	»	»	»	»	»	»	»	»	»	1	1
»	»	»	»	»	»	»	»	»	»	»	»	»	»	1	2
»	»	»	»	»	»	»	»	»	»	»	1	»	»		3
»	»	»	»	»	»	»	»	»	»	1	»	»	»	»	2
»	»	»	»	»	»	»	»	»	»	1	»	»	»	»	3
»	»	»	»	»	»	1	»	»	»	»	»	»	»	»	1
»	»	»	»	»	»	»	»	»	»	»	»	»	»	»	1
»	»	»	»	»	»	»	»	»	»	»	»	»	»	»	1
»	»	»	»	»	»	»	»	»	»	»	1	»	»	»	301
»	»	1	»	»	»	»	»	»	»	1	»	»	»	»	435
»	»	»	»	»	»	1	»	»	1	»	»	1	»	»	443
1	»	2	»	»	1	2	»	»	»	»	»	2	»	»	547
»	»	»	»	1	»	1	»	»	»	»	»	»	»	»	163
1	2	»	1	1	1	»	»	»	»	2	»	»	»	»	331
»	1	1	»	2	2	»	»	1	»	»	»	1	»	»	305
»	1	»	»	»	»	1	»	»	»	»	»	»	»	»	168
1	»	»	»	»	1	»	»	»	»	»	»	1	»	»	86
2	»	»	»	»	»	»	»	1	»	»	»	»	»	»	167
»	»	»	»	»	»	»	»	»	»	1	»	»	»	»	267
»	1	2	»	1	2	»	»	»	»	»	»	»	»	»	107
1	»	1	1	2	»	1	»	1	2	1	»	»	»	»	189
5	2	»	»	1	2	»	»	»	»	1	»	»	»	»	109
»	»	»	»	»	»	»	»	»	»	»	»	»	»	»	14
»	»	»	»	»	»	»	»	»	»	»	»	»	»	»	5
»	»	»	»	»	»	»	»	»	»	»	»	»	»	»	0
11	7	8	2	8	9	7	»	3	3	8	4	6	»	2	3 651

Digitized by Google
Original from CORNELL UNIVERSITY

GROUPEMENT DES CIRCONSCRIPTIONS COMMUNALES

par catégories numériques selon l'importance de leur population.

V.

						NOMBRE des circonscriptions
Circonscriptions des Villes et Nahiehs	de	1	à	500	Habitants.	843
»	de	500	à	1.000	»	667
»	de	1.000	à	1 500	»	619
»	de	1 500	à	2.000	»	420
»	de	2 000	à	2.500	»	236
»	de	2.500	à	3.000	»	200
»	de	3 000	à	3.500	»	123
»	de	3.500	à	4.000	»	87
»	de	4.000	à	4.500	»	62
»	de	4 500	à	5 000	»	42
»	de	5.000	à	5.500	»	29
»	de	5.500	à	6.000	»	19
»	de	6.000	à	6.500	»	19
»	de	6.500	à	7 000	»	10
»	de	7.000	à	7.500	»	11
»	de	7.500	à	8 000	»	7
»	de	8.000	à	8.500	»	8
»	de	8.500	à	9 000	»	2
»	de	9.000	à	10 000	»	6
»	de	10.000	à	11.000	»	9
»	de	11 000	à	12.000	»	7
»	de	12.000	à	13.000	»	»
»	de	13 000	à	14 000	»	3
»	de	14.000	à	15 000	»	3
»	de	15.000	à	20.000	»	8
»	de	20 000	à	25.000	»	1
»	de	25 000	à	50.000	»	6
»	de	50 000	à	100.000	»	»
»	de	100.000	à	400.000	»	2
					CIRCONSCRIPTIONS COMMUNALES DE LA POPULATION SÉDENTAIRE.	3 651

Digitized by Google
CORNELL UNIVERSITY

On remarque immédiatement le petit nombre de circonscriptions ayant plus de 20,000 habitants et la grande proportion de celles qui ont moins de 2.000 habitants (les 3/4 du nombre total).

En ajoutant terme à terme les figures de chaque catégorie on obtient le nombre des Villes et Nahiehs (*circonscriptions*) par séries progressives.

W.

CIRCONSCRIPTION	Nombre	CIRCONSCRIPTIONS	Nombre progressif
de 1 à 1 000 habitants	1,710	de 1 à 1.000 habitants	1,710
1 000 à 2 000 »	1,039	de 1 à 2.000 »	2,749
2 000 à 3.000 »	436	de 1 à 3.000 »	3.185
3.000 à 4 000 »	210	de 1 à 4.000 »	3,395
4 000 à 5.000 »	104	de 1 à 5 000 »	3,499
5 000 à 7 000 »	77	de 1 à 7.000 »	3,576
7 000 à 10.000 »	36	de 1 à 10 000 »	3.612
10 000 à 20.000 »	30	de 1 à 20.000 »	3,642
20.000 à 50 000 »	7	de 1 à 50 000 »	3,649
50.000 à 400 000 »	2	de 1 à 400 000 »	3,651
	3 651		

Ainsi, il y a 3612 Villes et Nahiehs ayant une population de 1 à 10.000 habitants ; les Nahiehs ayant une population en dessous de 5000 habitants sont en nombre décroissant de 3490, mais il reste encore 2749 Circonscriptions avec une population communale ne dépassant pas 2000 habitants.

§

Dans les tableaux N° 5 de cette Section, *pages 81 et suivantes*, la première colonne à droite du nom des Nahiehs, indique le nombre des dépendances, c'est-à-dire des Hameaux, Bourgades, Fermes qui se trouvent sur le territoire de la Commune et dépendent de sa circonscription.

Digitized by Google Original from CORNELL UNIVERSITY

En outre, une grande partie des Hameaux et bourgades de la population nomade occupent des étendues de terrains vagues englobés dans les circonscriptions de la population sédentaire.

Les Bédouins étant recensés à part, les localités qu'ils habitent ne sont pas considérées ici comme dépendances de la Nahieh, mais une astérisque qui accompagne le nom de cette dernière, indique que sur son territoire réside une agglomération de Nomades

En se reportant à la Section VIme *Population Nomade*, on trouvera sans difficulté le nom du Hameau bédouin avec le chiffre de ses habitants, cette recherche est facilitée par le classement alphabétique des résidences dans dans chaque district

On observera que les documents du Recensement des quatre localités marquées d'un renvoi (pages 110, 117, 120) étant, pour diverses causes, parvenus seulement après la clôture définitive des listes, le chiffre de ces habitants n'est pas compris dans les totaux qui n'ont pu être modifiés, mais il figure néanmoins à sa place en regard de la Nahieh dont il représente la population

Dans une annotation spéciale, à la fin de la table des matières il est tenu compte de ces adjonctions qui viennent augmenter légèrement la population totale.

Google

CORNELL UNIVERSITY

III.

POPULATION

fixe, semi-sédentaire et étrangère

Digitized by Google
Original from CORNELL UNIVERSITY

Digitized by Google

Original from
CORNELL UNIVERSITY

POPULATION FIXE, SEMI-SÉDENTAIRE ET ÉTRANGÈRE

NOMBRE DES CIRCONSCRIPTIONS ET DES CENTRES DE POPULATION

Divisions administratives et régionales

1

RÉGIONS	DIVISIONS ADMINISTRATIVES	DISTRICTS	CENTRES DE POPULATION — VILLES et Nahiehs	CENTRES DE POPULATION — Ezbehs Nazl. Nag. Abadiehs	CENTRES DE POPULATION — TOTAL des Centres	TOTAUX PAR RÉGIONS — DISTRICTS	TOTAUX PAR RÉGIONS — CENTRES DE POPULATION — VILLES et Nahiehs	TOTAUX PAR RÉGIONS — CENTRES DE POPULATION — Ezbehs Nazl. Nag. Abadiehs	TOTAUX PAR RÉGIONS — CENTRES DE POPULATION — TOTAL
Basse-Égypte.	Le Caire	1	1	»	1	56	2 228	5 323	7 551
	Alexandrie	5	2	54	56				
	Damiette	3	3	2	5				
	Rosette	1	2	7	9				
	Beheireh	6	301	1 527	1.828				
	Charkieh	6	435	1 378	1 813				
	Dakahieh	6	443	654	1 097				
	Gharbieh	10	547	947	1.494				
	Kalioubieh	3	163	507	670				
	Menoufieh	5	331	247	578				
Isthme.	Port-Saïd et Canal	2	3	25	28	3	4	32	36
	Suez	1	1	7	8				
Est	Arich (*)	1	1	4	5	1	1	4	5
Haute-Égypte	Kosseir	1	1	1	2	38	1 399	3 270	4 669
	Assiout	8	305	131	436				
	Beni-Souef	3	108	162	270				
	Esna	6	107	460	567				
	Fayoum	3	86	435	521				
	Guerga	5	189	679	868				
	Girgeh	4	167	184	351				
	Kena	4	109	771	880				
	Minia	4	267	447	714				
Oasis (*)	*Fayoum*					4	19	13	32
	Wahat el Baharieh	1	4	1	5				
	Wahat el Farafrah	1	1	»	1				
	Assiout								
	Wahat el Dakhlah	1	10	12	22				
	Wahat el Khargah	1	4	»	4				
					Totaux	102	3.651	8 642	12.293

(*) Oasis de Siwa. — Documents arrivés pendant l'impression. — Habitants 3340.

9

Digitized by Google
CORNELL UNIVERSITY

POPULATION FIXE, SEMI-SÉDENTAIRE ET ÉTRANGÈRE

NOMBRE DES CENTRES DE POPULATION

II. *Divisions et Circonscriptions administratives.*

DIVISIONS ADMINISTRATIVES		DISTRICTS	CENTRES DE POPULATION			TOTAUX PAR DIVISIONS ADMINISTRATIVES			
							CENTRES DE POPULATION		
GOUVERNORATS	DISTRICTS		VILLES et Nahiehs	Ezbehs Nazl. Nag. Abadiehs, etc.	TOTAL des Centres	DISTRICTS	VILLES et Nahiehs	Ezbehs Nazl. Nag. Abadiehs	TOTAL
Le Caire	Abdine	1	1	»	1	12	1	»	1
	Bab-el-Cha'rieh	1							
	Boulac	1							
	Choubra	1							
	Darb-el-Ahmar	1							
	Ezbekieh (el)	1							
	Gamalieh (el)	1							
	Kaissoun	1							
	Khalifah (el)	1							
	Masr-el-Kadimah	1							
	Saidah-Zenab	1							
	Waïly (el)	1							
Alexandrie	District 1er	1	1	»	1	5	2	54	56
	d° 2e	1							
	d° 3e	1							
	d° 4e et banlieue	1		45	45				
	Ramleh (el)	1	1	9	10				
Damiette	Damiette	1	1	»	1	2	3	2	5
	Matarieh (el)	1	2	2	4				
Rosette	Rosette	1	2	7	9	1	2	7	9
Port-Saïd et Canal	Port-Saïd	1	1	»	1	2	3	25	28
	Kantarah *et stations*	»	1	5	6				
	Ismaïlieh	1	1	»	1				
	Guenefah *et stations*	»	»	20	20				
Suez	Suez	1	1	»	1	1	1	6	8
	Chalouffah *et stations*	»	1	6	7				
El-Arich	Arich (el)	1	1	4	5	1	1	4	5
Kosseir	Kosseir	1	1	1	2	1	1	1	2

Digitized by Google
Original from CORNELL UNIVERSITY

POPULATION FIXE, SEMI-SÉDENTAIRE ET ÉTRANGÈRE

NOMBRE DES CENTRES DE POPULATION

II. *Divisions et Circonscriptions administratives.*

DIVISIONS ADMINISTRATIVES — MOUDIRIEHS	DISTRICTS	DISTRICTS	CENTRES DE POPULATION — VILLES et Nahiehs	CENTRES DE POPULATION — Ezbehs Nazl. Nag' Abadiehs, etc.	CENTRES DE POPULATION — TOTAL des Centres	TOTAUX PAR DIVISIONS ADMINISTRATIVES — DISTRICTS	TOTAUX PAR DIVISIONS ADMINISTRATIVES — CENTRES DE POPULATION — VILLES et Nahiehs	TOTAUX PAR DIVISIONS ADMINISTRATIVES — CENTRES DE POPULATION — Ezbehs Nazl. Nag' Abadiehs, etc.	TOTAUX PAR DIVISIONS ADMINISTRATIVES — CENTRES DE POPULATION — TOTAL
Béhérah	Abou-Hommos	1	40	342	382	6	301	1 527	1 828
	Atf (el)	1	51	108	159				
	Choubra-Khit	1	53	126	179				
	Damanhour	1	43	507	550				
	Dehngat (el)	1	54	305	359				
	Negnilah (el)	1	60	139	199				
Charkieh	Arine (el)	1	45	139	184	6	435	1 378	1 813
	Belbeis	1	87	257	344				
	Ibrahimieh (el)	1	52	337	389				
	Kanayat (el)	1	70	204	283				
	Mit-el-kamh	1	101	241	342				
	Sawaleh (el)	1	71	200	271				
Dakahlieh	Dekernès	1	58	48	106	6	443	654	1 097
	Fareskor	1	64	60	124				
	Mansourah	1	69	68	137				
	Mit Ghamr	1	98	116	214				
	Mit-Samannoud	1	78	62	140				
	Simbellawein	1	76	280	356				
Gharbieh	Ak hat-el-Bordos	1	32	»	32	10	647	947	1 494
	Charbine	1	35	124	159				
	Dessouk	1	40	38	78				
	Ga'farieh	1	75	71	146				
	Kafr-el-Cheikh	1	85	238	323				
	Kafr-el-Zafat	1	50	66	116				
	Mehallet Menouf	1	48	126	174				
	Samannoud	1	67	170	237				
	Talkha	1	54	67	121				
	Zifta	1	61	47	108				
Kalioubieh	Choubra	1	60	128	188	3	163	507	670
	Kalioub	1	48	182	230				
	Toukh	1	55	197	252				

Digitized by Google
CORNELL UNIVERSITY

POPULATION FIXE, SEMI-SÉDENTAIRE ET ÉTRANGÈRE

NOMBRE DES CENTRES DE POPULATION

II *Divisions et Circonscriptions administratives.*

DIVISIONS ADMINISTRATIVES — MOUDIRIEHS	DISTRICTS	DISTRICTS	CENTRES DE POPULATION — VILLES et Nahiehs	CENTRES DE POPULATION — Ezbehs Nezl. Nag' Abadiehs etc.	CENTRES DE POPULATION — TOTAL des Centres	TOTAUX PAR DIVISIONS ADMINISTRATIVES — DISTRICTS	TOTAUX PAR DIVISIONS ADMINISTRATIVES — CENTRES DE POPULATION — VILLES et Nahiehs	TOTAUX PAR DIVISIONS ADMINISTRATIVES — CENTRES DE POPULATION — Ezbehs Nezl. Nag' Abadiehs etc.	TOTAUX PAR DIVISIONS ADMINISTRATIVES — CENTRES DE POPULATION — TOTAL
Menoufieh	Achmoun	1	47	46	93	5	331	247	578
	Melig	1	68	51	139				
	Menouf	1	54	40	94				
	Souck	1	82	37	119				
	Tala	1	60	73	133				
Assiout	Abnoub	1	34	30	64	8	305	131	436
	Abou-Tig	1	29	10	39				
	Assiout	1	36	21	57				
	Deirout	1	41	10	51				
	Doueir (el)	1	31	16	47				
	Mallawi	1	26	14	40				
	Manfalout	1	55	7	62				
	Rodah (el)	1	53	23	76				
Beni-Souef	Behat	1	65	75	140	3	158	162	320
	Beni-Souef	1	58	66	124				
	Zawieh (el)	1	45	21	66				
Fayoum	Fayoum	1	1	50	51	3	86	435	521
	Sanouris	1	43	150	193				
	Tobhar	1	43	235	278				
Guizeh	Aoussim	1	51	46	107	4	167	184	351
	Atfih	1	32	73	105				
	Badrachein (el)	1	38	42	80				
	Guerzah	1	46	23	69				
Minia	Beni-Mazar	1	62	79	141	4	267	447	714
	Fachn (el)	1	54	77	131				
	Kolosna	1	61	162	223				
	Minia	1	90	129	219				
Esna	Assouan	1	14	8	22	6	107	460	567
	Edfou	1	18	77	95				
	Esna	1	13	56	69				
	Halfah	1	23	18	41				
	Kenous	1	25	243	268				
	Salmieh	1	14	58	72				

Digitized by Google
Original from CORNELL UNIVERSITY

POPULATION FIXE, SEMI-SÉDENTAIRE ET ÉTRANGÈRE

NOMBRE DES CENTRES DE POPULATION

II *Divisions et Circonscriptions administratives*

DIVISIONS ADMINISTRATIVES — MOUDIRIEHS	DISTRICTS	DISTRICTS	CENTRES DE POPULATION — VILLES et Nahiehs	Ezbehs Nazl Nag Abadiehs, etc.	TOTAL des Centres	TOTAUX PAR DIVISIONS ADMINISTRATIVES — DISTRICTS	VILLES et Nahiehs	Ezbehs Nazl Nag Abadiehs, etc.	TOTAL
Guerga	Bardis	1	23	200	223	5	189	679	868
	Guerga	1	40	197	237				
	Souhag	1	42	103	145				
	Tahta	1	44	108	152				
	Tama	1	40	71	111				
Kéna	Dechna	1	20	161	181	4	109	771	880
	Farchout	1	30	307	337				
	Kena	1	22	118	140				
	Kous	1	37	185	222				
Oasis(*)	Farafrah (el)	1	1	»	1	4	19	13	32
	Wahat-el-Baharieh	1	4	1	5				
	Wahat-el-Dakhlah	1	10	12	12				
	Wahat-el-Khargah	1	4	»	4				
					TOTAUX GÉNÉRAUX	102	3.651	8.642	12.293

Google CORNELL UNIVERSITY

POPULATION FIXE, SEMI-SÉDENTAIRE ET ÉTRANGÈRE

I. *Groupement par Divisions administratives.*

DIVISIONS ADMINISTRATIVES	ÉGYPTIENS				ÉTRANGERS		POPULATION GÉNÉRALE		
	POPULATION				diverses nationalités				
	fixe		semi-sédentaire						
	masc.	fémin.	masc.	fémin.	masc.	fémin.	masc.	fémin.	TOTAL.
Gouvernorats									
Le Caire Alexandrie Damiette Rosette Port Saïd et Canal Suez Kosseir Arich (el)	313.792	311.511	1 217	837	41 317	38 454	356 263	350 802	707 065
Moudirieks									
Basse-Égypte									
Béhérah Charkieh Dakahlieh Gharbieh Kalioubieh Menoufieh	1 575 585	1 606 837	8.389	6.354	6 354	2 860	1 590 328	1.616 057	3 .06 385
Moudirieks									
Haute-Égypte									
Assiout Beni-Souef Esna Fayoum Guergeh Girgeh Kena Minia	1 313 861	1.320 852	2 352	2.164	1 383	51	1.317 596	1 323.528	2 641 124
Oasis (*)									
Oasis d'Assiout Oasis de Fayoum	13 672	13 669	»	»	»	»	13 672	13.669	27 341
	3.216 847	3 252 809	11 958	9 355	49 054	41 891	3 277 859	3 304.056	6.581 915
	6 469 716		21 213		90 886				

Digitized by Google
CORNELL UNIVERSITY

POPULATION FIXE, SEMI-SÉDENTAIRE ET ÉTRANGÈRE

II. *Groupement par Divisions régionales.*

RÉGIONS	ÉGYPTIENS — POPULATION fixe — masc.	ÉGYPTIENS — POPULATION fixe — fémin.	ÉGYPTIENS — POPULATION semi-sédentaire — masc.	ÉGYPTIENS — POPULATION semi-sédentaire — fémin.	ÉTRANGERS — diverses nationalités — masc.	ÉTRANGERS — diverses nationalités — fémin.	POPULATION GÉNÉRALE — masc.	POPULATION GÉNÉRALE — fémin.	POPULATION GÉNÉRALE — TOTAL.
Basse-Égypte									
Le Caire, Alexandrie, Damiette, Rosette, Beherah, Charkieh, Dakahlieh, Gharbieh, Kalioubieh, Menoufieh	1 873 719	1 905 087	9 069	6 920	43 437	37 351	1 926 255	1 949 358	3 875 613
[illegible]									
Port-Saïd et Canal Suez	13 129	10 908	183	51	4 23[illegible]	3 [illegible]	17 544	14 927	32 471
Est									
El-Arich	1 334	[illegible]	182	122	2	1	1 518	1 418	2 936
Haute-Égypte									
Kosseir, Assiout, Beni-Souef, Esna, Fayoum, Guerga, Guizeh, Kena, Minia	1 314 993	1 321 910	2 494	2 26[illegible]	1 383	5[illegible]	1 318 870	1 324 084	2 643 554
Oasis									
Wahat El-Baharieh, Wahat El-Farafrah, Wahat El-Dakhlah, Wahat El-Khargah	13 672	13 669	*	*	*		13 672	13 669	27 341
Siwa (*)									
	3 216 847	3 252 869	11 958	[illegible]	9 054	[illegible]	277 859	3 304 056	6 581 915
	6 469 716		21 313		90 886				

Digitized by Google — Original from CORNELL UNIVERSITY

POPULATION FIXE, SEMI-SÉDENTAIRE ET ÉTRANGÈRE

III. *Classement par Divisions administratives.*

DIVISIONS ADMINISTRATIVES	ÉGYPTIENS				ÉTRANGERS		POPULATION GÉNÉRALE		
	POPULATION				diverses nationalités				
	fixe		semi-sédentaire						
	masculin	féminin	masc.	fémin.	masc.	fémin.	masculine	féminine	TOTALE
Gouvernorats									
Le Caire	173.374	179.042	445	327	11 026	10 674	184 845	190 043	374 838
Alexandrie	91 432	89.768	265	238	25.917	23.776	117 614	113.782	231 396
Damiette	22.696	20 805	»	1	78	36	22 774	20 842	43 616
Rosette	10.632	8.635	»	»	62	40	10 694	8 684	19 278
Port-Saïd et Canal	7 854	6 206	176	50	3.539	3 411	11 569	9 727	21 296
Suez	5 275	4 702	7	1	693	495	5 975	5 200	11 175
Kosseir (el)	1 132	1 058	142	98	»	»	1 274	1 156	2 430
Arich (el)	1.334	1 295	182	122	2	1	1 518	1 418	2 936
Moudiriehs Basse-Égypte									
Béhérah	180 212	183 858	4 654	3 028	1 114	568	185 380	187.456	372 836
Charkieh	214 844	220.536	357	216	1 258	568	216.579	221 258	437.737
Dakahlieh	287 432	290 712	2.333	2.051	1 088	588	290 853	293 351	584 204
Gharbieh	450.013	458 028	813	696	1 737	810	452 643	459 524	912 167
Kalioubieh	125 465	128 733	467	215	414	183	126 376	129 131	256 507
Menoufieh	317 619	324.960	275	158	709	189	318 597	325 337	643.934
Moudiriehs Haute-Égypte									
Assiout	274 887	274.889	42	2	311	144	275.240	275 035	550 275
Beni-Souef	96 013	97 292	782	606	111	38	96 906	97 006	194 912
Esna	104 036	117 777	1 232	1 295	37	15	105 305	119 087	224 392
Fayoum	100 345	100 662	77	58	309	105	100.731	100 785	201 516
Guerga	261 369	254 678	18	5	102	18	261 489	254 696	516 125
Gnizeh	135 906	138 540	114	101	148	46	136.168	138.647	274 815
Kena	194.670	189 149	27	18	131	21	194 828	189 198	384 026
Minia	146.635	148 020	60	19	234	105	146.929	148 144	295 073
Oasis (*)									
Oasis d'Assiout	10.638	10 821	»	»	»	»	10 638	10 821	21 459
Oasis de Fayoum	3.034	2 848	»	»	»	»	3 034	2 848	5 882
	3.216.647	3 252 860	11 058	9 355	49.054	41.832	3 277 859	3 304.056	6 581.915
	6.469 716		21 313		90.886				

Digitized by Google
CORNELL UNIVERSITY

POPULATION FIXE, SEMI-SÉDENTAIRE ET ÉTRANGÈRE

IV. *Groupement par Divisions administratives*

DIVISIONS ADMINISTRATIVES — Gouvernorats	ÉGYPTIENS				ÉTRANGERS		POPULATION GÉNÉRALE		
	POPULATION fixe		POPULATION semi-sédentaire		diverses nationalités				
	masc.	fémin.	masc.	fémin.	masc.	fémin.	masc.	fémin.	TOTAL.
Le Caire	173.374	179 042	445	327	11 026	10 624	184 845	189 993	374 838
Alexandrie	91 432	89 769	265	238	25 917	23 776	117 614	113 782	231 396
Arich (el)	1.334	1 295	182	122	2	1	1 518	1 418	2 936
Damiette	22.606	20 805	»	1	78	36	22 774	20 842	43 616
Kosseir	1 132	1 058	142	98	»	»	1 274	1 156	2 430
Port-Saïd et Canal	7 854	6 206	176	50	3 539	3 471	11 569	9 727	21 296
Rosette	10.632	8 635	»	»	62	49	10 694	8 684	19 378
Suez	5.275	4 702	7	1	693	497	5 975	5 200	11 175
	313 729	311 511	1 217	837	41 317	38 454	356 263	350 802	707 065
	625.240		2.054		79.771				
Moudiriehs									
BASSE-ÉGYPTE									
Béhérah	180 212	183 838	4 054	3 028	1 114	596	185 380	187 456	372 836
Charkieh	214 844	220.536	337	216	1 288	596	216 479	21 258	437 737
Dakahlieh	287 432	290 712	2 333	2 051	1 088	588	290.853	293 351	584.204
Gharbieh	450.013	458 028	803	688	1 737	810	452 643	459 534	912 167
Kalioubieh	125.465	128 733	497	215	414	183	126 376	129 131	255 507
Ménoufieh	317 619	324 990	275	158	703	189	318 597	325 397	643 934
	1.575 585	1 606 837	8 389	6 354	6 354	2 866	1 590 328	1 616 057	3 206 385
	3.182 422		14.743		9.220				

Digitized by Google
CORNELL UNIVERSITY

POPULATION FIXE, SEMI-SÉDENTAIRE ET ÉTRANGÈRE

IV. *Groupement par Divisions administratives.*

DIVISIONS ADMINISTRATIVES	ÉGYPTIENS				ÉTRANGERS		POPULATION GÉNÉRALE		
	POPULATION fixe		POPULATION semi-sédentaire		diverses nationalités				
	masc.	fémin.	masc.	fémin.	masc.	fémin.	masc.	fémin.	TOTAL
Moudiriehs Haute-Egypte									
Assiout	274 687	274.889	42	2	311	144	275 240	275 035	550.275
Beni-Souef	96 018	97.292	782	666	111	38	96 906	97.996	194 902
Gana	104 036	117.777	1.232	1 295	37	15	105 305	119 087	224.392
Fayoum	100 345	100 652	77	58	309	105	100 731	100.785	201 516
Guerga	261.369	254.603	18	5	102	28	261 489	254.636	516 125
Guizeh	135 906	138 500	114	101	148	46	136.168	138 647	274 815
Kena	194 670	189.149	27	18	131	31	194 828	189 198	384 026
Minia	146 635	148.020	60	19	234	105	146 929	148.144	295.073
	1.313.861	1.320.852	2.352	2.164	1.383	512	1.317 596	1 323.528	2 641 124
	2 634 713		4 516		1.895				
Oasis (*)									
Fayoum									
El Wahat el-Bahariah	2 814	3 622	»	»	»	»	2.814	2 622	5 436
El Farafrah	220	226	»	»	»	»	220	226	446
Assiout									
El Wahat el Dakhlah	7 456	7.837	»	»	»	»	7 456	7.837	15.293
El Wahat el Khargah	3 182	2 984	»	»	»	»	3.182	2.984	6.166
	13.672	13 669	»	»	»	»	13.672	13 669	27 341
	27.341		***		***				

(*) Oasis de Siwa. — Documents arrivés pendant l'impression. — Habitants 3.346.

ed by Google

CORNELL UNIVERSITY

POPULATION FIXE, SEMI-SÉDENTAIRE ET ÉTRANGÈRE

V. *Circonscriptions des Districts.*

GOUVERNORATS	ÉGYPTIENS				ÉTRANGERS		POPULATION GÉNÉRALE		
	POPULATION fixe		POPULATION semi-sédentaires		diverses nationalités				
	masc.	fémin.	masc.	fémin.	masc.	fémin.	masc.	fémin.	TOTAL.
Le Caire									
Abdine	14 914	16 [illegible]	1	3	2 103	2 287	17.018	18 816	35 834
Bab-el-Cha'rieh	22 723	23 028	1	»	2 471	2 324	25 200	25 352	51 152
Boulac	26 708	25 144	1	»	258	198	27 027	25 342	52 369
Choubra	4 764	5 506	157	110	164	268	5.085	6 006	11 091
Darb-el-Ahmar	13 560	13 8.4	»	3	954	631	14 514	14 458	28 972
Ezbekieh (el)	19 426	20 926	8	8	3 971	4 160	23.405	25 094	48.499
Gamalieh (el)	14 695	13 942	27	»	709	511	15.631	14 453	30 084
Kasr-en-	5 6:1	6.451	»	»	80	45	5 707	6 496	12 .03
Khalifah (el)	17 682	18 928	11	6	87	23	17 780	18 957	36.737
Masr-el-Kadimah	10 415	9 607	»	»	62	48	10 477	9.655	20.132
Saidah Zenab (el)	15 846	18 116	»	»	90	45	15 936	18 161	34 097
Wasly (el)	6 755	6 352	239	197	71	54	7 065	6.603	13.668
	173 374	179 042	445	327	11 026	10 624	84 845	189 993	374 838
Alexandrie									
District 1er	21 781	23 582	»	»	667	494	22 398	24 076	46 474
» 2me	17 758	18 .18	2	»	11 612	11 261	29 .72	29 479	58 851
» 3me	13 914	13 961	»	»	8.635	9 104	22 549	23 (55	45 C04
» 4me et banlieue	36.255	32 380	263	238	4.473	2.426	41 091	35 041	76 135
Ramleh (el)	1 674	1 637	»	»	530	491	2 204	2.128	4.332
	91 432	89.768	265	238	25 917	23 776	117 614	113 782	231 396
Damiette									
Damiette	17 779	16.156	1	»	72	36	17 851	16 193	34 044
Malarieh (el)									
Ghassanah									
Oldnya									
Cheikh-el-Gharbi	4 917	4 640	»	»	6	»	4 923	4 649	9 572
» *Chata*									
Ghezt-el-Nassara									
	22 696	20 805	1	»	78	36	22.774	20 842	43 616
Rosette									
Rosette	10 632	8 635	»	»	62	49	10 694	8.684	19 378
	10 632	8 635	»	»	62	49	10 694	8 684	19 378

Digitized by Google
CORNELL UNIVERSITY

POPULATION FIXE, SEMI-SÉDENTAIRE ET ÉTRANGÈRE

V *Circonscriptions des Districts.*

GOUVERNORATS	ÉGYPTIENS				ÉTRANGERS		POPULATION GÉNÉRALE		
	POPULATION				diverses nationalités				
	fixe		semi-sédentaire						
	masc.	fémin.	masc.	fémin.	masc.	fémin.	masc.	fémin.	TOTAL.
Port-Saïd et Canal									
Port-Saïd	6 046	4 647	»	»	2 870	2.997	8 916	7.644	16 560
Kantarah *et stations*	193	188	»	»	67	50	260	238	498
Ismaïlieh	1 257	1 053	88	23	554	389	1.899	1 465	3 364
Guenéfah *et stations*	358	318	88	27	48	35	494	380	874
	7 854	6 306	176	50	3 539	3 471	11.569	9.727	21.296
Suez									
Suez *(ville et banlieue)*	5 146	4 582	7	1	689	495	5 841	5.078	10.919
Chaloufah *et autres dépendances*	129	120	»	»	5	2	134	122	256
	5 275	4 702	7	1	693	497	5 975	5.200	11 175
El' Arich									
'Arich (el)	1 334	1.295	182	122	2	1	1 518	1 418	2.936
	1 334	1 295	182	122	2	1	1 518	1.418	2.936
Kosseir									
Kosseir	1 132	1 058	142	98	»	»	1 274	1.156	2 430
	1.132	1 058	142	98	»	»	1 274	1.156	2.430

Digitized by Google
CORNELL UNIVERSITY

POPULATION FIXE, SEMI-SÉDENTAIRE ET ÉTRANGÈRE

Circonscriptions des Districts.

MOUDIRIEHS	ÉGYPTIENS				ÉTRANGERS		POPULATION GÉNÉRALE		
	POPULATION fixe		POPULATION semi-sédentaire		divers nationalités				
	masc.	fémin.	masc.	fémin.	masc.	fémin.	masc.	fémin.	TOTAL
Béhérah									
Abou-Hommos .	16 844	17 617	312	186	371	182	17.527	17.985	35 512
'Atf . . (el).	30 139	31 007	90	55	117	57	30.346	31 119	61 465
Choubra-Khit. .	33 481	33 525	463	323	83	21	34 027	33 869	67 896
Damanhour . .	31.605	32 436	1 514	1 255	268	161	33 387	33 852	67 239
Delingat ..(el)	25 817	26 316	1 383	1 053	170	132	27.378	27 501	54 879
Néguilah . (el).	42 326	42 937	209	156	96	37	42 715	43 130	85 845
	180.212	183 838	4 054	3 028	1 114	590	185.390	187 456	372 836
Charkieh									
'Arine ,el)	19 862	19 240	7	»	36	11	20.005	19 260	39 265
Belbeis. .	47 053	49 769	73	49	138	43	47 274	49 861	97 135
Ibrahimieh. . (el)	22 925	23 203	16	9	127	28	23 068	23.240	46 308
Kanaïat . (el)	49 689	50 086	80	53	723	345	50 492	51 094	101 586
Mina-el-Kamh .	46 032	48 060	55	18	164	49	46.251	48 157	94 408
Sawaieh . (el).	29 173	29 529	103	87	110	30	29.389	29 646	59 035
	214 844	220 536	387	216	1.298	506	216.479	221 258	437.737
Dakahlieh									
Dekernès . .	40.712	41 729	2	»	25	3	40.739	41 732	82 471
Fareskor .	37.561	39 139	3	2	28	13	37 592	39 154	76 746
Mansourah ...	49 951	50 024	220	190	761	484	50 932	50 698	101 630
Mit-Ghamr	73.856	74 735	551	390	152	36	74.559	75 161	149.720
Mit-Samannoud...	49.116	49 274	307	324	68	29	49.491	49.627	99 118
Sinbellawein . .	36.236	35 811	1.250	1.145	54	23	37 540	36.979	74.519
	287.432	290.712	2 333	2 051	1 068	588	290.853	293 351	584 204

Digitized by Google
CORNELL UNIVERSITY

POPULATION FIXE, SEMI-SÉDENTAIRE ET ÉTRANGÈRE

Circonscriptions des Districts

MOUDIRIEHS	EGYPTIENS				ÉTRANGERS		POPULATION GÉNÉRALE		
	POPULATION				diverses nationalités				
	fixe		semi-sédentaire						
	masc.	fémin.	masc.	fémin.	masc.	fémin.	masc.	fémin.	TOTAL
Gharbieh.									
Akhm-el Borollos..	7.373	7 353	»	»	2	»	7 375	7 353	14.728
Cherbine	31.242	30 670	22	16	31	4	31 295	30 690	61 985
Desouk	36.440	39 060	318	265	64	14	36 822	39 339	76 161
Ga'farieh.. .. (el).	76 625	77 263	50	12	736	407	77 421	77 682	155 103
Kafr-el-Cheik ...	48 370	48.474	17	24	81	23	48 468	48 521	96 989
Kafr-el-Zayat	44 146	44 790	244	132	173	85	44 563	45 016	89.579
Metallet Menouf...	50 465	51.332	96	97	25	8	50 586	51 437	102 023
Samannoud.....	66.467	68 077	1	1	315	157	66 803	68 235	135 038
Talkha, ...	39 222	39 901	145	139	60	19	39 427	40.059	79 486
Zefta	49.633	51.009	»	»	250	93	49 883	51 192	101 075
	450 013	458.028	893	686	1.737	810	452 643	459 524	912 167
Kalioubieh									
Choubra.	40.523	41 709	148	98	90	51	40 761	41 858	82 619
Kalioub	41 28.	42 766	305	81	32	18	41 519	42 815	84 334
Toukh	43.660	44.258	144	86	292	114	44.096	44 458	88 554
	125 465	128 733	497	215	414	189	1.6.376	129 131	255.507
Menoufieh									
Achmoun	34 135	35 145	229	146	49	6	34.433	35.297	69.730
Melig....	70.820	71 797	6	3	156	42	70 986	71 842	142 8 8
Menouf	69 019	70 553	1	2	154	34	69 174	70.589	139.763
Sonok	81 840	84 670	5	2	266	85	82.111	84 757	166 868
Tala.	61.785	62.825	32	5	76	22	61 893	62 852	124.745
	317 619	324 990	275	158	703	189	318 567	3.5.337	643 904

Digitized by Google
CORNELL UNIVERSITY

POPULATION FIXE, SEMI-SÉDENTAIRE ET ÉTRANGÈRE

V *Circonscriptions des Districts*

MOUDIRIEHS	ÉGYPTIENS				ÉTRANGERS		POPULATION GÉNÉRALE		
	POPULATION				diverses nationalités				
	fixe		semi-sédentaire						
	masc.	fémin.	masc.	fémin.	masc.	fémin.	masc.	fémin.	TOTAL.
Assiout									
Abnoub	29 930	28 953	26	»	2	»	29 958	28 953	58.911
Abou-Tig	32.125	32 647	»	»	13	»	32 138	32 647	64.785
Assiout (el)	55.200	56.209	4	1	102	36	55 306	56.245	111.551
Deirout	23 381	23 490	»	»	23	11	23 404	23 491	46 895
Douer (el)	30 668	30.624	»	»	»	»	30 668	30 624	61.292
Mallawi	16.5 0	16 455	»	»	57	46	16.567	16 501	33 068
Manfalout	44 102	43 860	3	»	70	45	44 175	43 905	88 080
Rodah (el)	42.971	42 602	9	1	44	6	43 024	42 669	85 693
	274 887	274 989	42	2	311	144	275.240	275 035	550 275
Beni-Souef									
Béba	32 426	32 613	360	324	22	8	32 806	32 945	65 753
Beni-Souef	40.946	41 744	270	255	72	24	41 288	42 023	83.311
Zawieh (el)	22 641	22 935	152	87	17	6	22 810	23 028	45.838
	96 013	97 292	782	666	111	38	96 906	97 996	194.902
Fayoum									
Fayoum	13.525	14 092	45	38	210	86	13 780	14 216	27 996
Sanourès	44 306	44 181	2	»	41	2	44 349	44 183	88.532
Tobhar	42 514	42 349	30	20	58	17	42 602	42 386	84.988
	100 345	100 622	77	58	309	105	100 731	100 785	201 516
Guizeh									
Aoussim	49 202	49 003	30	33	78	20	49 310	49 956	99 266
Atfih	22 993	22 705	»	»	3	»	22 996	22 905	45 901
Badrachein	35 859	37 404	40	36	55	18	35 904	37 458	73 452
Guerzah	27 812	28 198	44	32	14	8	27 868	28 238	56.106
	135 906	138 500	114	101	148	46	136 168	138 647	274 815

Digitized by Google
CORNELL UNIVERSITY

POPULATION FIXE, SEMI-SÉDENTAIRE ET ÉTRANGÈRE

V. *Circonscriptions des Districts*

MOUDIRIEHS	ÉGYPTIENS				ÉTRANGERS		POPULATION GÉNÉRALE		
	POPULATION				diverses nationalités				
	fixe		semi-sédentaire						
	masc.	fémin.	masc.	fémin.	masc.	fémin.	masc.	fémin.	TOTAL.
Minia									
Beni-Mazar	37 898	37 068	25	3	43	12	37 466	37 073	74 539
Fachn (el)	30 234	30 495	5	»	42	19	30 281	30 514	60 795
Kolosna	29 979	31 215	14	15	35	19	30 028	31 249	61 277
Minia (el)	49 024	49 252	16	1	114	55	49 154	49 308	98 462
	146 635	148 020	60	19	234	105	146 929	148 144	295 073
Esna									
Assouan	6 247	7 606	»	»	1	»	6 248	7 606	13 854
Edfou	22 626	23 212	683	592	11	3	23 320	23 807	47 127
Esna	25 289	25 650	51	41	12	3	25 352	25 694	51 046
Halfah	10 970	16 784	159	252	5	2	11 134	17 038	28 172
Kenoux	13 706	19 602	118	186	»	»	13 824	19 788	33 612
Samieh	25 198	24 923	221	224	8	7	25 427	25 154	50 581
	104 036	117 777	1 232	1 295	37	15	105 305	119 087	224 392
Guerga									
Bardis	40 894	39 464	13	5	7	»	40 914	30 469	80 383
Guerga	55 800	53 340	»	»	25	7	55 825	53 347	109 172
Souhag	59 603	57 367	5	»	36	5	59 644	57 372	1.7 016
Tahta	63 862	63 501	»	»	28	16	63 890	63 517	127 407
Tama	41 210	40 931	»	»	6	»	41 216	40 931	82 147
	261 369	254 603	18	5	102	28	261 489	254 696	516 125
Kéna									
Dechna	51 790	49 575	19	18	21	8	51 830	49 601	101 431
Farchout	52 458	51 231	4	»	23	1	52 485	51 232	103 717
Kéna	42 076	40 638	4	»	71	21	42 151	40 654	82 805
Kous	48 346	47 110	»	»	16	1	48 362	47 711	96 073
	194 670	189 149	27	18	131	31	194 828	189 198	384 026
Oasis									
Fayoum									
El-Wahat-el-Baharieh	2 814	2 622	»	»	»	»	2 814	2 622	5 436
El-Farafrah	220	226	»	»	»	»	220	226	446
Assiout									
El-Wahat-el-Dakhlah	7 456	7 837	»	»	»	»	7 456	7 837	15 293
El-Wahat-el-Khargah	3.182	2 984	»	»	»	»	3.182	2.984	6 166
	13.672	13.669	»	»	»	»	13 672	13.669	27 341

Digitized by Google
Original from CORNELL UNIVERSITY

POPULATION FIXE, SEMI-SÉDENTAIRE ET ÉTRANGÈRE

DIX. *Circonscriptions des Villes et Nahiehs*

BÉHÉRAH District ABOU-HOMMOS	NOMBRE des dépendances	ÉGYPTIENS				ÉTRANGERS		POPULATION GÉNÉRALE		
		POPULATION fixe		POPULATION semi sédentaire		diverses nationalités				
		masc.	fémin.	masc.	fémin.	masc.	femin.	masc.	fémin.	TOTAL
Abbis-el-Mostegaddah ..	2	107	131	»	»	»	»	107	131	238
Abou-el-Matamir .	5	9	74	55	5	»	»	64	79	143
Abou-Hommos, *ch.-l ..b.*	5	307	238	3	»	5	8	315	276	591
Abou-Hommos, *dépend*	»	650	624	»	»	4	8	654	1.632	1 286
Akrichah ... . (el)	9	755	1.129	20	16	42	14	817	159	1 976
Balaktar . .	36	678	647	»	»	4	»	682	647	1 329
Baradiah . .	4	318	340	18	2	7	»	343	342	585
Baslakon. . (el)	14	464	470	1	4	28	26	493	500	993
Batoures .	6	93	88	12	3	»	»	105	91	196
Bédah . (el)	11	619	703	5	»	»	»	674	703	1 377
Berket Ghattas . .	37	1 589	1.658	65	41	40	9	1.694	1.708	3.402
Boutah . .. (el)	5	634	629	»	2	4	»	638	631	1 269
Darawieh . . . . (el	2	406	428	3	»	»	»	409	428	837
Deiramès we Kafr Hessam	11	305	309	»	»	»	»	305	309	614
Dessounès el-Halfaïah ...	6	520	575	»	»	1	»	521	575	1 096
Fichah .. (el)	12	87	131	5	6	»	»	92	137	229
Ghâbah (el	3	538	643	»	»	1	5	539	648	1 187
Guerradat (el,	21	1 579	1.503	20	12	5	1	1 604	1 516	3 120
Hoche Issa	3	812	8.6	4	4	19	5	835	825	1 660
Kafiah	37	982	1 063	1	»	52	22	1 035	1 085	2 120
Kafr Azzaz	5	191	170	»	»	»	»	191	170	361
» el-Dawar.	3	381	398	16	15	»	»	407	413	820
» el-Wak. . .	»	22	28	»	»	»	»	22	28	50
» Selim	2	159	185	30	19	2	»	191	214	405
Kardoud . (el	2	12	15	2	1	1	1	15	17	32
Kamoun .(el	34	1 220	1 245	»	1	42	16	1.262	1 261	2 524
King' Othman	2	438	389	»	»	2	»	430	389	819
Kom-el-Akhdar (el	9	34.	234	»	»	99	66	440	299	739
Loukine	2	317	320	»	»	»	»	317	320	637
Ma'mal-el-Zogag	»	221	216	»	»	1	»	222	216	438
Mehallet Keil .	25	399	409	»	»	8	1	407	410	817
Morgan *Ezb unlep*	»	51	52	»	»	1	»	51	52	103
Nachwe-el-Banari (el)	13	315	359	16	7	»	»	342	365	608
Negueli we Awlad-el Cheikh .. . (el)	4	5	4	2	»	»	»	7	4	11
Rezémat . . (el)	3	23	31	37	45	»	»	60	76	136
Sakhrah . .. .. (el)	3	22	42	»	»	»	»	22	42	64
Tamamnah .. .(el	3	491	491	»	»	»	»	491	491	982
Zawiet Sakr	2	461	505	2	3	»	»	463	508	971
Zawiet Salem	1	48	60	»	»	»	»	48	60	108
Zawiet Sidi Ghazi, *Ezb ind*	»	35	41	»	»	»	»	35	41	76
Zohrah . . . (id). .	»	188	185	»	»	»	»	188	185	373
TOTAL .	342	16.844	17.617	312	186	371	182	17 527	17 985	35 512

(*) Pour les Gouvernorats voir pages 75 et 76. Tableaux N. 4. V

Digitized by Google
CORNELL UNIVERSITY

POPULATION FIXE, SEMI-SÉDENTAIRE ET ÉTRANGÈRE

IX *Circonscriptions des Villes et Nahiehs*

BÉHÉRAH district et Caza	Numéro des circonscriptions	ÉGYPTIENS — population fixe		ÉGYPTIENS — semi-sédentaire		ÉTRANGERS — diverses nationalités		POPULATION GÉNÉRALE		
		mascul.	femin.	mascul.	femin.	mascul.	femin.	mascul.	femin.	TOTAL
Abou Khrich	2	317	302	3	»	»	»	320	302	622
Abou Yehya	1	229	232	»	»	»	»	229	232	461
Achrâk (el)	6	694	640	»	»	»	»	694	640	1 334
'Atf (el)	5	361	412	1	»	»	»	362	412	774
Berriet Mesna	6	159	149	»	»	»	»	159	149	308
Bount	»	272	285	»	»	»	»	272	285	557
Chamasmah (el)	»	218	250	»	»	»	»	218	250	468
Deirout	3	1 117	1 278	1	»	»	»	1 118	1 278	2 396
Derchâbah	2	507	552	»	»	»	»	507	552	1 059
Dessia-Om-el-kanaïs	5	183	205	»	»	»	»	183	205	388
Edfina	»	845	955	»	»	»	»	845	955	1 800
Edfina	»	808	922	1	»	»	»	809	922	1 731
Edkou	»	2 937	2 814	»	»	»	»	2 937	2 814	5 751
Fazarah	»	649	688	»	»	»	»	649	688	1 337
Fiova	»	51	64	»	»	»	»	51	64	115
Ouédieh (el)	»	321	365	»	»	»	»	321	365	686
Guez-et-el-Mahmoudieh	»	127	28	»	»	16	»	143	28	171
Halk-el-Ganal	2	17	5	»	»	33	12	50	17	67
Hammad (el)	»	367	382	»	»	»	»	367	382	749
Kafr Amlil	1	52	55	»	»	1	2	53	57	110
» Chobra-Khit	»	4	6	»	»	»	»	4	6	10
» El-Cheikh Hassan	»	174	207	»	»	»	»	174	207	381
» El-Dafrawi	»	745	729	»	»	»	»	745	729	1 474
» El-Guesad (el)	1	215	200	»	»	»	»	215	200	434
» El-Rahmaniah	3	404	383	»	»	»	»	404	383	787
» Ghoneim	1	266	330	»	»	»	»	266	330	596
» Mehallet Daoud	»	176	169	»	»	»	»	176	169	345
» Nakla	»	19	32	»	»	»	»	19	32	51
» Othman	»	185	187	»	»	»	»	185	187	372
Kahouk eh (el)	1	309	336	»	»	4	»	313	336	649
Khazzan (el)	7	1 080	1 144	8	»	»	»	1 088	1 144	2 232
Lakanah	4	1 283	1 331	31	14	8	8	1 322	1 353	2 675
Lawieh (el)	1	265	273	5	7	»	»	70	280	555
Mahmoudieh *en-el banat* (el)	1	2 213	2 231	»	»	54	35	2 267	2 266	4 533
Manachlah (el)	1	280	291	»	»	»	»	280	291	571
Mehallet Bechir	»	1 106	1 107	»	»	»	»	1 106	1 107	2 213
» Daoud	3	625	662	11	15	»	»	636	677	1 313
» El-Amir	1	668	720	»	»	»	»	668	720	1 388
» Nahet	»	110	125	»	»	»	»	110	125	235
Minet Beni Moussa	»	421	466	»	»	»	»	421	466	887
Minet Salamah	1	645	679	»	»	»	»	645	679	1 324
Mit-el-Sa'ad	»	236	301	»	»	»	»	236	301	537
Morkos	6	1 516	1 565	»	»	»	»	1 516	1 565	3 081
Om Hakim	»	428	428	»	»	»	»	428	428	856
Rahmaniah (el)	1	3 167	3 143	»	»	1	»	3 168	3 143	6 311
Sahma (el)	»	170	176	»	»	»	»	170	176	346
Samaris	1	215	248	5	»	»	»	220	248	468
Samekhah	4	918	965	5	7	»	»	923	972	1 895
Sanabelah	»	281	266	»	»	»	»	281	266	547
Serenbal	6	1 285	1 269	11	7	»	»	1 296	1 276	2 572
Zamzam	1	439	446	8	5	»	»	447	451	898
TOTAL	108	30 139	31 007	90	55	117	57	30 346	31 119	61 465

Digitized by Google Original from CORNELL UNIVERSITY

POPULATION FIXE, SEMI-SÉDENTAIRE ET ÉTRANGÈRE

IX. *Circonscriptions des Villes et Nahiehs.*

BÉHÉRAH District CHOUBRA-KHIT	NOMBRE des dépendances	ÉGYPTIENS — POPULATION fixe masc.	ÉGYPTIENS — POPULATION fixe fémin.	ÉGYPTIENS — POPULATION semi-sédentaire masc.	ÉGYPTIENS — POPULATION semi-sédentaire fémin.	ÉTRANGERS diverses nationalités masc.	ÉTRANGERS diverses nationalités fémin.	POPULATION GÉNÉRALE masc.	POPULATION GÉNÉRALE fémin.	POPULATION GÉNÉRALE TOTAL
Abou Dorah	5	311	344	5	6	»	»	316	350	666
Abou Mangoug	»	774	792	»	»	»	»	774	792	1.566
Achlimah	1	425	425	»	»	»	»	425	425	850
Amiit	10	1.361	1.405	47	33	»	»	1.408	1.438	2 846
Armaneh	7	562	540	8	7	»	»	570	547	1.117
Aslab (el)	1	551	520	»	»	»	»	551	520	1 071
Aurein	10	1.372	1 378	39	30	»	»	1.411	1 408	2.819
Berkamah	7	185	230	27	18	»	»	212	248	460
Betouk	3	841	861	»	»	»	»	841	861	1.702
Chandid (*Cheftik*)	3	724	726	8	5	»	»	732	731	1 463
Checht-el-An'am	3	1 644	1 681	»	»	2	»	1 646	1.681	3.327
Che'erah (el)	»	419	423	»	»	»	»	4.9	423	842
Choubra Khit *ch. l. b.*	1	1 043	1.056	196	167	7	3	1.246	1.226	2 472
Choubra Ris	5	1 378	1 429	»	»	»	»	1.378	1 429	2 807
Dahrjeh (el)	5	1 445	1.429	5	7	»	»	1 450	1.436	2.886
Damesna	»	544	550	9	»	»	»	553	550	1 103
Emri	24	853	880	21	»	»	»	874	880	1 754
Esmanla	4	582	598	9	5	»	»	591	603	1.194
Ethaï-el-Baroud	»	917	893	6	4	16	»	939	897	1 836
Farnawa	12	1 412	1 442	17	11	1	»	1.430	1 453	2 883
Gueziret Nakla	2	779	767	4	»	1	»	784	769	1.553
Hesset Choubra-Ris	»	72	71	»	»	»	»	72	71	143
Hesset-el-Zahrieh	»	393	411	»	»	»	»	393	411	804
Houtah (el)	1	399	396	37	29	4	1	440	426	866
Kafr 'Askar Chandid	»	102	101	»	»	»	»	102	101	203
» 'Askar Saft	»	129	133	6	»	»	»	135	133	268
» 'Awanah	»	502	509	»	»	»	»	502	509	1 011
» El-Cheikh Makhlouf	»	353	368	2	»	»	»	355	368	723
» El-Ghabah	»	54	61	»	»	»	»	54	61	115
» El-Haggah	1	131	123	»	»	3	2	134	125	259
» el-Sabi	1	488	512	»	»	»	»	488	512	1.000
» El-Sawâlem	»	902	940	»	»	4	»	906	940	1.846
» Kachach	»	243	219	»	»	»	»	243	219	462
» Khodeir	2	574	636	»	»	»	»	574	636	1 210
» Mahmoud Rabi'	»	75	83	»	»	»	»	75	83	158
» Messa'ed	»	424	388	»	»	8	6	432	394	826
» Mitsenan ou Mestenan	4	1 315	1 290	1	»	»	»	1 316	1 290	2.606
Khawaled (el	1	485	480	»	»	»	»	485	480	965
Konaysset Aurein	1	105	97	»	»	»	»	105	97	202
Konaysset-el-Zahrieh	2	452	411	»	»	»	»	452	411	863
Me'esrah (el)	»	908	883	»	»	34	7	942	890	1.832
Meballet-'Ebeid	»	408	394	»	»	»	»	408	394	802
» Farnawa	»	641	625	»	»	1	»	642	625	1.267
» Keis	2	503	448	2	1	»	»	505	449	954
» Nasr	3	821	834	1	»	2	»	824	834	1.658
» Sa	1	787	765	»	»	»	»	787	765	1.552
Minchat-Rozzafah	»	351	336	»	»	»	»	351	336	687
Minjet Beni Mansour	1	453	518	6	»	»	»	459	518	977
Nakla-el-'Enab	2	2 187	2 104	»	»	»	»	2 187	2 104	4.291
Rob' Chandid (*Cheftik*)	»	194	150	»	»	»	»	194	150	344
Saft Khaled	»	564	520	»	»	»	»	564	520	1.084
Sanadidi (el)	»	30	29	»	»	»	»	30	29	59
Zahr-el-Temsah	»	314	321	7	»	»	»	321	321	642
TOTAL	126	33 481	33.525	463	323	88	21	34 027	33 869	67.896

Digitized by Google
CORNELL UNIVERSITY

POPULATION FIXE, SEMI-SÉDENTAIRE ET ÉTRANGÈRE

IX. *Circonscriptions des Villes et Nahiehs.*

BÉHÉRAH District DAMANHOUR	NOMBRE des dépendances	ÉGYPTIENS — POPULATION fixe masc.	ÉGYPTIENS — POPULATION fixe fémin.	ÉGYPTIENS — POPULATION semi-sédentaire masc.	ÉGYPTIENS — POPULATION semi-sédentaire fémin.	ÉTRANGERS diverses nationalités masc.	ÉTRANGERS diverses nationalités fémin.	POPULATION GÉNÉRALE masc.	POPULATION GÉNÉRALE fémin.	POPULATION GÉNÉRALE TOTAL
Ab'adiet Damanhour	12	601	614	110	11	1	»	712	625	1 337
*Abou-el-Khadr	15	778	709	192	209	»	»	970	918	1.888
Abou-Kir	11	1 319	1.211	»	»	»	»	1.319	1.211	2 530
Ariamoun	2	279	256	»	»	»	»	279	256	535
Barnougui (el)	2	11	8	»	»	»	»	11	8	19
Barsik	6	211	236	22	15	»	»	233	253	486
*Bastarah	10	795	840	»	»	6	»	801	840	1 641
*Bessantawai	30	1.373	1 415	322	321	3	1	1.698	1 737	3 435
Charnoub	6	1 297	1.341	10	»	»	»	1.307	1.341	2.648
Chokah (el)	12	223	189	21	12	1	4	245	205	450
Damanhour, *ch. l. band.*										
Choubra-toel-Damanhourieh		? 947	3.172	13	4	26	13			
Kerta		2 937	3.188	28	7	122	49			
Nekerha	79	2.598	2 692	11	»	28	23	11 404	11 949	23 353
Salamdah		1 634	1.761	1	»	19	20			
Tamous		1 031	1.014	3	3	6	3			
*Denchal	»	425	434	10	11	»	»	435	445	880
Dessounès Om Dinar	15	1 011	1 027	50	18	17	11	1 078	1.056	2 134
Efakah	32	972	971	12	11	»	»	984	982	1 966
Emérieh (el)	6	22	19	»	»	»	»	22	19	41
*Ewaga (el)	28	995	999	106	96	»	»	1.101	1.095	2 196
*Ezbet Dessounès	5	371	378	58	41	»	»	429	419	848
*Ezbet Mariout	»	20	14	»	»	»	»	20	14	34
*Hafs	18	284	277	6	6	3	»	293	283	576
Kabil	13	515	536	136	142	5	5	656	684	1.340
Kafr Beni Helal	2	323	323	12	4	»	1	335	328	663
Kafr el Hamaïdah	1	93	97	»	»	»	»	93	97	190
Kafr Santis	4	302	297	15	11	»	»	317	308	625
*Karakes	9	1.087	1 135	»	3	»	»	1 087	1.138	2 225
Keraoui (el)	9	203	238	»	»	»	»	203	238	441
Makhafed we Abou Homar el Kebir (el)	10	108	108	11	4	»	»	119	112	231
Manchieh-el Ibrahimieh (el)	»	179	167	7	4	»	»	186	171	357
Mandarah (el)	1	578	507	»	»	»	»	578	507	1 085
Minchat Ghobrial	»	»	»	»	»	»	»	»	»	»
Miniet 'Atiah	7	255	283	27	40	10	11	292	334	626
Nakhlah (el)	3	34	40	10	5	»	»	44	45	89
Nedibah	50	545	542	1	»	5	5	551	547	1.098
Safassif (el)	16	215	202	19	13	»	»	234	215	449
Sahali	3	157	163	173	149	2	»	332	306	638
Sanhour	15	1 105	1 155	15	8	»	»	1 120	1 163	2 283
Santis	3	420	428	1	»	»	»	421	428	849
Sarwe (el)	7	79	90	24	22	»	»	103	112	215
Stouf (el)	10	610	603	»	»	13	14	623	617	1 240
Tarabnia	19	1 123	1.213	6	5	1	1	1 130	1.219	2 349
Zarkoun	12	448	520	18	20	»	»	466	540	1 006
*Zawiet Ghazal	5	172	164	58	61	»	»	230	225	455
*Zawiet Ne'eim	7	488	457	5	4	»	»	493	461	954
Zohrah-el-Baharieh	6	225	203	1	»	»	»	226	203	429
Zohrah-el-Keblieh	3	207	198	»	»	»	»	207	198	405
TOTAL	507	31.605	32 456	1 514	1 255	268	161	33 387	33.853	67.239

Digitized by Google
CORNELL UNIVERSITY

POPULATION FIXE, SEMI-SÉDENTAIRE ET ÉTRANGÈRE

IX. *Circonscriptions des Villes et Nahiehs.*

BÉHÉRAH District EL-DELINGAT	Nombre des dépendances	ÉGYPTIENS — POPULATION fixe — masc.	ÉGYPTIENS — POPULATION fixe — fémin.	ÉGYPTIENS — POPULATION semi-sédentaire — masc.	ÉGYPTIENS — POPULATION semi-sédentaire — fémin.	ÉTRANGERS diverses nationalités — masc.	ÉTRANGERS diverses nationalités — fémin.	POPULATION GÉNÉRALE — masc.	POPULATION GÉNÉRALE — fémin.	POPULATION GÉNÉRALE — TOTAL
Abioukah	3	427	470	16	7	»	»	443	477	920
Abou-el-Chokaf	11	163	252	7	9	»	»	170	261	431
Abou Samadah	1	440	482	»	»	»	»	440	482	922
Aboum-el-Charkieh	1	466	461	6	8	»	»	471	469	940
Aboum-el-Gharbieh	3	268	277	15	6	»	»	303	283	586
Ahmad Youssef (*Ezb ind*)	»	46	61	27	23	»	»	73	84	157
'Aly Cha't (*Ezb ind*)	»	45	51	»	»	»	»	45	51	96
'Aly-el-Bahi (*Ezb. ind*)	»	7	10	»	»	»	»	7	10	17
Atlamis-el-Kobra	7	284	291	6	6	»	»	292	297	589
Atlamis-el-Soghra	»	307	294	7	1	»	»	314	295	609
Atu Ebka	1	335	358	14	»	»	»	349	358	707
Bahi (el)	1	654	640	12	4	»	»	666	644	1.310
Cheikh Mahmoud *Ezb indépend* (el)	»	14	19	13	6	»	»	27	25	52
Choubra-el-Nounah	»	625	587	»	»	»	»	625	587	1 212
Dakdoukah	7	428	423	55	53	»	»	483	476	959
'Delingat *ch. t.band* (el)	20	257	279	72	40	14	20	343	339	682
Delingat *dép du ch. l.* (el)	»	873	848	34	10	2	1	909	859	1.768
Derchaï	12	830	832	»	»	14	1	844	833	1 677
Ezbet-Abou-Zereik	2	»	»	»	»	»	»	»	»	»
» Abde.'Al Youssef	»	46	58	26	26	»	»	72	84	156
Fathallah-el-Gammal (*Ezb. indépend*)	»	20	19	10	9	»	»	30	28	58
Gobarès	»	860	812	2	»	»	»	862	812	1.674
Gambawal	2	767	807	»	»	»	»	767	807	1 574
Gazaïer 'Issa	5	421	429	54	30	»	»	475	459	934
'Gue'eif	3	96	117	»	»	»	»	96	117	213
Haddem	»	1 194	1 303	5	»	»	»	1.199	1 303	2.502
Hagar-el-Mahrouk (el)	22	704	709	113	111	»	»	817	820	1 637
Hararah (el)	2	130	266	9	4	10	»	149	270	419
'Hod Farès	5	293	294	12	8	»	»	305	302	607
'Ibn-el-Hamra	38	1 310	1 308	214	184	18	9	1 542	1.501	3.043
Kafr-el-Sakka	»	61	54	20	14	»	»	81	68	149
» Lahèmar	1	193	200	13	11	»	»	206	211	417
» Ziadah	»	538	560	»	»	»	»	538	560	1 098
'Kambah	8	260	273	66	49	»	»	326	322	648
Khammarah	1	352	339	27	19	»	»	379	358	737
Kobour el-Omara	3	574	615	17	13	9	8	600	636	1 236
Kom Zamran	3	801	815	13	11	3	1	817	827	1.644
Lahèmar	1	236	229	11	8	»	»	247	237	484
Maâther-el-Khalifieh ou Ezb. e.-Maâther el Kablieh (e.)	»	195	151	17	17	»	»	212	168	380
'Massine (el)	20	294	332	58	47	4	3	356	382	738
Nebeirah (el)	14	747	775	72	46	»	»	819	821	1 640
Nekrache (el)	»	698	652	40	15	»	»	738	667	1.405
'Oioune	11	732	736	12	11	»	»	744	737	1.481
'Rozzafah-el-Kadmah	21	126	161	51	55	1	»	178	216	394
Saft-el-Molouk	13	1 139	1 196	31	10	»	»	1 170	1 2.5	2 385
Sid Ahmad Khalil (*Ez ind*)	»	43	36	19	26	»	»	62	62	124
Taïebah	10	444	451	79	52	5	2	528	505	1 033
Telbanah	8	504	455	31	37	»	»	535	492	1.027
Tod (el)	6	1 321	1 309	40	21	84	87	1 445	1 417	2 862
Yahoudieh (el)	3	1 952	2 047	»	»	10	»	1 962	2 047	4 009
'Zamran-el-Nakhl	17	1 364	1 283	20	34	5	»	1 389	1.357	2.746
Zawiet-Abou-Chouchah	13	623	629	20	»	»	»	643	629	1 272
Zawiet Messallam	6	281	221	4	13	»	»	285	234	519
Total	305	25.617	26 316	1.382	1 059	179	132	27.378	27.501	54 879

Digitized by Google
CORNELL UNIVERSITY

POPULATION FIXE, SEMI-SÉDENTAIRE ET ÉTRANGÈRE

IX. *Circonscriptions des Villes et Nahiehs.*

BÉHÉRAH DISTRICT EL-NEGUILAH	NOMBRE des dépendances	ÉGYPTIENS — POPULATION fixe — masc.	ÉGYPTIENS — POPULATION fixe — fémin.	ÉGYPTIENS — POPULATION semi-sédentaire — masc.	ÉGYPTIENS — POPULATION semi-sédentaire — fémin.	ÉTRANGERS diverses nationalités — masc	ÉTRANGERS diverses nationalités — fémin.	POPULATION GÉNÉRALE — masc.	POPULATION GÉNÉRALE — fémin.	POPULATION GÉNÉRALE — TOTAL
Abou-el-Khaoui	»	1.060	1.038	»	8	»	»	1 060	1.046	2.126
» Nachabah	»	471	483	2	»	»	»	473	483	956
'Aïalchah (el)	»	151	160	»	»	»	»	151	160	311
'Akhmés (el)	1	672	606	3	»	»	»	675	606	1 281
'Alkám	»	346	341	»	»	»	»	346	341	687
'Awâmer (el)	2	430	424	4	2	5	»	439	426	865
Balakos (el)	3	533	546	14	»	1	»	538	546	1.084
Béban	7	1 980	2.219	12	»	1	»	1.993	2.219	4.212
Berim	1	1 435	1 495	14	4	»	»	1.449	1.499	2 948
Bereigat (el)	3	1.213	1 253	3	5	»	»	1.216	1 258	2.474
Bouhne-el-Fawaïed	1	330	335	5	»	»	»	335	335	670
Châbour	2	1.108	1 079	»	»	»	»	1 108	1.079	2 187
Choubra-Wesim	4	773	782	»	»	»	»	773	782	1 555
Damechlî	1	1 223	1 168	»	»	2	»	1.225	1 168	2 393
Damitiouh	13	1 587	1 618	5	5	2	»	1.594	1 623	3 217
Dasi-el-Achráf	»	594	607	»	»	»	»	594	607	1 201
Ebrak-el-Hamam	»	346	369	»	»	»	»	346	369	715
Fom-el-Khatatibah	2	375	356	30	23	19	11	424	390	814
Kadous	1	403	416	2	»	4	»	409	416	825
Kafr Abou Mandour	»	181	173	»	»	»	»	181	173	354
» Boulîne	5	1.965	1.901	»	»	»	»	1.965	1 901	3 866
» Damitiouh	1	370	358	»	»	»	»	370	358	728
» Daoud	5	1.375	1 287	»	»	»	»	1.375	1 287	2 662
» El'ls	»	536	536	»	»	»	»	536	536	1.072
» Ghanem	2	196	224	»	»	»	»	196	224	420
» Gharine	1	368	404	»	»	»	»	368	404	772
» Khalifah	1	57	82	11	4	»	»	68	86	154
» Megahed	»	351	340	»	»	»	»	351	340	691
» Salamon	1	528	575	1	»	»	»	529	575	1 104
» Sarrag	»	60	56	»	»	»	»	60	56	116
Kalawat (el)	1	177	186	»	»	»	»	177	186	363
Kelechan	2	1 158	1 168	»	»	2	2	1.160	1 170	2.330
Khénezah	1	407	407	»	»	»	»	407	407	814
*Kherbeta	4	1 922	2 141	»	»	3	»	1 925	2 141	4 066
*Kom Cherik	2	679	693	»	»	»	»	679	693	1 372
» Hamadah	»	810	851	»	»	5	1	815	852	1 667
Maghmne	4	403	430	18	2	»	»	421	432	853
Ma'mia	9	2.009	1 968	33	22	21	16	2 063	2 006	4 069
Mehallet Ahmad	2	451	525	»	»	»	»	451	525	976
Melihah	»	179	166	»	»	»	»	179	166	345
Minchat-el-Serafi	»	66	71	»	»	»	»	66	71	137
Mit Yazid	1	168	168	»	»	»	»	168	168	336
Neguilah ch. l b (el)	1	1.735	1.690	»	»	7	»	1 742	1 690	3 432
Nekeh (el)	8	699	757	»	»	4	»	697	757	1 454
Netma	4	451	454	»	»	»	»	451	454	905
Ramses	7	317	350	3	3	6	2	326	355	681
Saflah	3	195	173	5	4	1	»	201	177	378
Saft-el-'Enab	4	1.688	1.650	12	»	»	»	1 700	1 650	3 350
Salamon	2	317	299	»	»	»	»	317	299	616
Sarsikah	»	162	174	»	»	»	»	162	174	336
Sawaf (el)	4	791	765	17	10	1	»	809	775	1 584
Tarranah (el)	3	909	835	8	5	1	»	913	840	1 753
Terrieh (el)	1	840	866	13	3	»	»	853	869	1.722
Waked	3	1 320	1 358	»	»	5	3	1 325	1.361	2 686
Za'farani	2	757	769	»	»	»	»	757	769	1 526
Zawiet-el-Bahr	3	693	742	83	56	»	»	776	798	1.574
» Embarek	2	397	429	»	»	»	»	397	429	826
» Fereig	»	211	236	»	»	5	»	216	236	452
» Khéneizah	»	255	291	»	»	»	»	255	291	546
Zebédah	9	1 139	1 094	»	»	1	2	1 140	1 096	2 236
TOTAL	199	42.328	42 937	[illegible]	156	96	87	42 715	43 130	85 845

Digitized by Google
CORNELL UNIVERSITY

POPULATION FIXE, SÉMI-SÉDENTAIRE ET ÉTRANGÈRE

Circonscriptions des Villes et Nahiehs

CHARKIEH District EL-'ARINE	NOMBRE des fractions	ÉGYPTIENS				ÉTRANGERS		POPULATION GÉNÉRALE		
		POPULATION fixe		POPULATION semi-sédentaire		diverses nationalités				
		masc.	fémin.	masc.	fémin.	masc.	fémin.	masc.	fémin.	TOTAL
'Abou Kebir	1	1 998	2 069	»	»	2	»	2.000	2 069	4 069
Akhèwah (el	3	680	580	»	»	»	»	680	580	1.260
Akiad-El-Fatawrah	1	722	755	»	»	»	»	722	755	1.477
Arine *chef band* (el	5	608	523	»	»	11	4	619	527	1.146
Arine *dep du chef* (el	»	133	134	»	»	1	»	134	134	268
Awlad Moussa	7	51	55	»	»	»	»	51	55	106
Baïroum (el)	11	903	936	»	»	»	»	903	936	1.839
Beni 'Ajad	1	501	454	»	»	»	»	501	454	955
Beni Harid	7	206	210	»	»	»	»	206	210	416
Charkatah (el)	3	315	381	»	»	»	»	315	381	696
Chit-el-Hawa	5	292	251	»	»	2	»	294	251	545
Dawamah	»	133	144	»	»	»	»	133	144	277
'Dawar Gohernah	1	139	122	»	»	»	»	139	122	261
Fadadnah (el)	2	574	603	»	»	»	»	574	603	1 177
Ghazah (el)	5	356	390	»	»	»	»	356	390	746
Haswah (el)	4	249	237	»	»	»	»	249	237	486
Kafr 'Abdel-Chehid Chenoudah	»	52	55	»	»	»	»	52	55	107
Kafr Abou Kebir	1	1 240	1.237	»	»	11	4	1 251	1 241	2.492
Kafr-El-Hag 'Omar	1	309	248	»	»	»	»	309	248	557
Kafr-El-Imam-El-Hout	»	13	22	»	»	»	»	13	22	35
Kafr Ibrahim Becharah	»	108	108	»	»	»	»	108	108	216
Kafr Kaboudan	1	36	34	»	»	»	»	36	34	70
Kafr Younes	1	48	38	»	»	»	»	48	38	86
Kalioubah wel Hammadem	3	603	593	»	»	»	»	603	593	1.196
Kantir	2	361	338	»	»	»	»	361	338	699
Karaguet Awlad Moussa	2	7	11	»	»	»	»	7	11	18
Kassassine (el	1	1 349	1.251	»	»	»	»	1 349	1 251	2 600
Kodah (el)	7	246	266	»	»	»	»	246	266	512
Machalah (el)	2	265	309	»	»	»	»	265	309	574
Managat-El-Kobra (el)	»	58	60	»	»	»	»	58	60	118
'Managat-El-Soghra (el	»	76	86	»	»	»	»	76	86	162
Manza Maïmoun	2	114	99	»	»	»	»	114	99	213
Minchat Radouan	12	411	379	»	»	1	1	412	380	792
Nazlet-El-'Arine	6	213	179	»	»	»	»	213	179	392
Nazlet Khalal	5	449	393	»	»	»	»	449	393	842
Nosf-el Sakakrah	1	340	313	»	»	»	»	340	313	653
'Rairamoun (el)	5	827	766	»	»	2	»	829	766	1.595
Sahalnah (el)	2	129	129	»	»	»	»	129	129	258
Salhieh (el)	1	1 465	1 323	7	»	»	»	1 472	1.323	2.795
'Sammakine (el)	2	372	352	»	»	2	»	374	352	726
Saq-el-Hagar	1	796	777	»	»	»	»	796	777	1 573
Santaria	3	184	185	»	»	»	»	184	185	369
Seneitat el-Refa'iyne	12	822	665	»	»	3	2	825	667	1 492
'Soufieh (el)	2	632	588	»	»	»	»	632	588	1.220
Sourah (el)	6	218	224	»	»	1	»	219	224	443
Zawieh-el-Hamrah (el	1	359	377	»	»	»	»	359	377	736
TOTAL	139	19 962	19.249	7	»	36	11	20.005	19.260	39 265

Digitized by Google
CORNELL UNIVERSITY

POPULATION FIXE, SEMI-SÉDENTAIRE ET ÉTRANGÈRE

X. *Circonscriptions des Villes et Nahies.*

CHARKIEH District NAHIES	NOMBRE des villages	ÉGYPTIENS				ÉTRANGERS		POPULATION GÉNÉRALE		
		POPULATION fixe		POPULATION semi-sédentaire		diverses nationalités				
		masc.	fémin.	masc.	fémin.	masc.	fémin.	masc.	fémin.	TOTAL
Abou Hammad	3	384	409	»	»	12	7	396	416	812
Aïsa (tell)	»	62	57	»	»	»	»	62	57	119
Amrat	10	733	810	»	»	»	»	733	820	1 553
Asnikah	8	418	442	»	»	»	»	418	442	860
Awlad Mehanna	»	396	432	»	»	1	»	397	432	829
Awlad Seif	1	448	520	»	»	1	»	449	520	969
Babtit	10	956	1 [illegible]	29	30	2	»	987	[illegible] 841	[illegible] 828
Baliachon (tell)	4	1 098	1 238	4	»	4	»	1 106	1 238	2 344
Belbeis (chef-lieu)	18	3 616	3 [illegible] 4	»	»	44	20	3 660	[illegible] 2	[illegible]
Belbeis (dépend du chef-lieu)	»	469	466	»	»	»	»	469	466	935
Ber. Nafa	»	296	00	»	»	»	»	296	301	597
Bir Emarah	2	374	389	»	»	»	»	376	[illegible]	767
Bordein	4	1 537	1 676	9	3	3	»	1 549	1 [illegible] 79	[illegible] 228
Chaghanbah (tell)	»	197	217	»	»	»	»	197	217	414
Chaklaban	»	2 5	234	»	»	»	»	235	2 [illegible]	469
Chebal	1	499	550	»	»	3	»	512	50	1 062
Chenbaret-el-Tanaanat	3	2.6	206	»	»	»	»	216	[illegible]	422
Chenac Bastah	11	1 167	1 265	»	»	»	»	[illegible]	1 265	[illegible] 432
Chouneh (tell)	»	180	191	»	»	»	»	180	191	371
Chouneh-el-Nakarah	8	1 15	1 40	»	»	2	»	1 [illegible]	[illegible] 403	2 [illegible]
Dafmacha	5	280	820	2	1	8	»	290	827	1 [illegible]
Deir	»	498	456	»	»	»	»	498	456	954
Dyarah	2	148	134	»	»	»	»	148	134	282
Fachas-el-Bassal	4	705	751	»	»	»	»	705	751	[illegible] 456
Fachas-el-Ka	4	1 [illegible] 52	1 [illegible] 40	»	»	10	1	1 [illegible] 2	[illegible] 406	[illegible] 658
Fas	2	492	566	»	»	»	»	[illegible]	566	[illegible] 058
Ghaffar-eh	10	[illegible]	520	»	»	»	»	[illegible]	520	1 [illegible]
Ghazalet-el-Kheich	»	808	964	»	»	»	»	808	6[illegible]	[illegible] 847
Ghetah	»	817	827	»	»	»	»	[illegible]	[illegible]	[illegible] 654
Grossebk	»	44	447	»	»	»	»	[illegible]	[illegible]	868
Hefnah	3	788	802	»	»	»	»	788	802	[illegible] 591
Kacha	3	5[illegible]	5[illegible]	»	»	»	»	5[illegible]	[illegible] 78	1 [illegible]
Kafr Abazah	13	1 [illegible] 95	1 [illegible] 58	13	9	»	»	1 [illegible]	[illegible] 208	[illegible] 474
Kafr 'Abdallah Agha	»	9	[illegible]	»	»	»	»	9	1	10
Kafr 'Afad Korem	»	324	320	»	»	»	»	324	320	644
Kafr Akiad	»	[illegible] 56	182	»	»	»	»	174	182	356
Kafr 'Awada lah Hegazi	»	1 [illegible]	128	»	»	»	»	[illegible]	[illegible]	[illegible]
Kafr Ayoub Soleiman	3	[illegible] 58	582	»	»	»	»	[illegible] 78	[illegible] 82	1 [illegible]
Kafr Beni 'Kleim	»	174	149	»	»	»	»	1[illegible]	[illegible]	[illegible] 323
Kafr Boghdadi Abazah	2	115	102	»	»	»	»	1[illegible]	[illegible] 2	[illegible]
Kafr Daoudan	3	2 [illegible]	[illegible] 34	»	»	1	»	2[illegible]	[illegible] 4	463
Kafr-el-Arab	»	1[illegible]	80	»	»	»	»	1[illegible]	80	[illegible]
Kafr-el-Awadi	»	65	[illegible]	»	»	»	»	[illegible]	[illegible]	136
Kafr-el-kadim	4	[illegible] 4	668	1	»	»	»	[illegible]	[illegible] 669	1061
Kafr-el-Kom	1	[illegible] 4	1 [illegible] 8	»	»	»	»	[illegible] 4	1 [illegible] 8	202
Kafr-el-Sakarnat	»	161	[illegible] 63	»	»	»	»	[illegible]	[illegible]	624
Kafr-el-Saïed Ibrahim	»	7	[illegible] 8	»	»	5	»	[illegible] 2	[illegible] 10	[illegible]
Kafr-el-Sanagrah	»	176	181	»	»	»	»	[illegible] 7	181	[illegible]
Kafr Hefna	»	[illegible] 16	217	»	»	»	»	[illegible] 3	[illegible] 2	[illegible]
Kafr Ibrahim el Adi	»	[illegible] 9	334	»	»	»	»	[illegible] 49	[illegible] 334	[illegible] 683
Kafr Ismaïl	3	[illegible] 28	128	»	»	»	»	[illegible] 128	[illegible] 9	[illegible] 257
Kafr Khalil Moussa	2	[illegible] 7	[illegible] 96	»	»	»	»	[illegible] 7	[illegible] 86	[illegible] 157
Kafr Mas'oud Hegazi	1	69	62	»	»	»	»	69	62	[illegible] 1
Kafr Sa'amal Hussein	»	60	60	»	»	»	»	60	60	120
Kafr Salel	2	141	139	»	»	»	»	[illegible] 14	[illegible] 13	[illegible] 280
Kafr Soleïman-el Kambaoui	»	97	92	»	»	»	»	97	[illegible] 92	189
Kafr Soleïman Ghali	»	186	211	»	»	»	»	[illegible] 18	»	397

Digitized by Google
Original from CORNELL UNIVERSITY

POPULATION FIXE, SEMI-SÉDENTAIRE ET ÉTRANGÈRE

X *Circonscriptions des Villes et Nahiehs.*

CHARKIEH District BELBEIS (suite).	NOMBRE des dépendances	ÉGYPTIENS — POPULATION fixe — masc.	ÉGYPTIENS — POPULATION fixe — fémin.	ÉGYPTIENS — POPULATION semi-sédentaire — masc.	ÉGYPTIENS — POPULATION semi-sédentaire — fémin.	ÉTRANGERS — diverses nationalités — masc.	ÉTRANGERS — diverses nationalités — fémin.	POPULATION GÉNÉRALE — masc.	POPULATION GÉNÉRALE — fémin.	POPULATION GÉNÉRALE — TOTAL
Kafr Youssef Chehatah	1	181	169	»	»	»	»	181	169	350
Kahlah-el-Gabalah	4	159	198	»	»	»	»	159	198	357
Karmalah	»	395	474	»	»	»	»	395	474	869
Kheis	5	584	587	»	»	»	»	584	587	1.171
Khertenma	9	630	729	»	»	3	»	633	729	1 362
Machtoul-el-Souk	14	3 273	3 281	»	»	18	1	3 291	3 282	6.573
Mahroukah (el)	3	370	397	»	»	4	»	374	397	771
Messid (el)	5	318	374	»	»	»	»	318	374	692
Mimet Salmant	4	255	292	»	»	2	»	257	292	549
Mimet Santa	3	373	341	»	»	»	»	373	341	714
Mit Habib	»	219	190	»	»	»	»	219	190	409
Mit Hemir	1	252	264	»	»	»	»	252	264	516
Mit Heml	2	711	710	»	»	»	»	711	710	1.421
Mit Me'alla	4	500	567	»	»	2	»	502	567	1.069
Mit Rabi'ah-el-Bedah	»	633	655	»	»	»	»	633	655	1 288
Mit Recah	1	199	196	»	»	»	»	199	196	395
Mounir ou Maniar	3	941	1 097	»	»	»	»	941	1.097	2 038
Nobah wel Dahachnah	7	1 097	1 153	»	»	1	»	1 098	1.153	2 251
Rézine	»	»	»	»	»	»	»	»	»	»
Saft el-Hennah	2	372	437	»	»	»	»	372	437	809
Salmant	7	673	774	»	»	»	»	673	774	1 447
Saudanhour	5	612	672	»	»	3	»	615	672	1.287
Sohafah (el)	1	521	526	»	»	»	»	521	526	1 047
Souwah (el)	5	1 271	1.424	13	»	»	»	1.284	1 424	2.708
Tahret-el-'Orah	1	469	459	»	»	»	»	469	459	928
Tahret-Hemeid	1	223	258	»	»	1	»	224	258	482
Tall Atnik	»	299	321	»	»	»	»	299	321	620
Tall Rouzen	1	319	317	»	»	»	»	319	317	636
Wakf Chams-el-Dine	5	387	385	»	»	5	»	392	385	777
Zawamel (el)	»	1.621	1.699	»	»	»	»	1 621	1 699	3.320
Zeribah (el)	6	635	724	»	»	»	»	635	724	1 359
Zourah (el)	3	770	802	»	»	1	»	771	802	1 573
TOTAL	257	47.063	49.769	73	49	138	43	47 274	49 861	97 135

Google CORNELL UNIVERSITY

POPULATION FIXE, SEMI-SÉDENTAIRE ET ÉTRANGÈRE

X. *Circonscriptions des Villes et Nahiehs.*

CHARKIEH District EL-IBRAHIMIEH	NOMBRE des dépendances	ÉGYPTIENS				ÉTRANGERS		POPULATION GÉNÉRALE		
		POPULATION fixe		POPULATION semi-sédentaire		diverses nationalités				
		masc.	fémin.	masc.	fémin.	masc.	fémin.	masc.	fémin.	TOTAL
Abou-el-Chekouk	10	794	819	»	»	10	»	804	819	1.623
Abou Hereiz	»	280	315	»	»	2	1	282	316	598
Abou Yassine	»	60	62	»	»	»	»	60	62	122
Achmit-el-Harabwah	12	514	517	»	»	»	»	514	517	1 031
Achmit-Haradnah	3	191	171	»	»	»	»	191	171	362
Bouha (el)	3	205	204	»	»	»	»	205	204	409
Charket Mobacher	12	482	505	»	»	1	»	483	505	988
Chohak Ekrach	5	417	433	7	6	»	»	424	439	863
Habach (el)	6	805	824	»	»	»	»	805	824	1 629
Hagarsah	11	1 273	1.238	»	»	8	»	1 281	1 238	2 519
Hanout	5	193	200	»	»	»	»	193	200	393
Herbit	6	878	847	»	»	»	»	878	847	1 725
Ibrahimieh (el) *ch. l.band.*	»	1 345	1 288	»	»	64	26	1.409	1 314	2 723
Ibrahimieh(el) *dép. du ch l.*	93	912	1 012	1	»	»	»	913	1 012	1 925
Kafr Abou Charabieh	3	152	163	»	»	»	»	152	163	315
Kafr 'Awad Soleiman	»	76	76	»	»	»	»	76	76	152
Kafr-el-'Aïed	»	107	109	»	»	»	»	107	109	216
Kafr-el-Cheikh-Daoud	2	84	85	»	»	»	»	84	85	169
Kafr-el-Chorafa-el-Bahari	1	208	199	5	»	1	»	214	199	413
Kafr-el-Hadidi	»	77	86	»	»	»	»	77	86	163
Kafr-el-Kaleti	1	209	237	»	»	3	»	212	237	449
Kafr-el-Nesseri	2	112	131	»	»	»	»	112	131	243
Kafr-el-Sakieh	2	66	71	»	»	»	»	66	71	137
Kafr-el-Zour	5	326	332	»	»	3	»	329	332	661
Kafr Gundi	»	241	302	»	»	2	»	243	302	545
Kafr Hafez Pacha	1	127	118	»	»	8	»	135	118	253
Kafr Hammad	1	307	317	»	»	»	»	307	317	624
Kafr Herbit	»	264	259	»	»	»	»	264	259	523
Kafr Mobacher	15	754	796	2	3	1	»	757	798	1 555
Kafr Mohammed Boghdadi	2	48	54	»	»	»	»	48	54	102
Kafr Mohammed Khalil	»	60	60	»	»	»	»	60	60	120
Kafr-Mohsin	2	133	134	»	»	»	»	133	134	267
Kafr 'Othman	»	103	110	»	»	»	»	103	110	213
Kafr Sakr	4	141	155	»	»	5	1	146	156	302
Karnïen (el)	6	161	157	»	»	»	»	161	157	318
Kalifet Mobacher	7	514	585	»	»	»	»	514	585	1.099
Kefour Negm	4	1 885	1 844	»	»	12	»	1.897	1 844	3.741
Khalawât (el)	4	916	938	»	»	»	»	916	938	1 854
Khodarieh (el)	»	391	387	»	»	»	»	391	387	778
Mahdieh	5	752	808	»	»	»	»	752	808	1 560
Manzal Halan	5	637	666	»	»	»	»	637	666	1 303
Natourah	3	441	407	»	»	»	»	441	407	848
Negoum	13	652	638	»	»	»	»	652	638	1 290
Reba'i-el-Guedid (el)	3	65	85	1	»	»	»	66	85	151
Reba'i-el-Kadim (el)	4	35	42	»	»	»	»	35	42	77
Sangaha	41	1 698	1 714	»	»	6	»	1 704	1 714	3 418
Sods (el)	5	390	391	»	»	»	»	390	391	781
Tall Mohammed	6	248	232	»	»	»	»	248	232	480
Tall Rak (el)	11	1 104	1 047	»	»	1	»	1 105	1 047	2 152
Tarradieh (el)	2	383	329	»	»	»	»	383	329	712
Tawalline Ekrach	10	379	371	»	»	»	»	379	371	750
Telegah	1	330	334	»	»	»	»	330	334	664
Total	337	22 925	23 203	16	9	127	28	23.068	23 240	46.308

Digitized by Google
CORNELL UNIVERSITY

POPULATION FIXE, SEMI-SÉDENTAIRE ET ÉTRANGÈRE

X. *Circonscriptions des Villes et Nahiehs.*

CHARKIEH District EL-KANAYAT	NOMBRE des agglomérations	EGYPTIENS				ÉTRANGERS		POPULATION GÉNÉRALE		
		POPULATION fixe		POPULATION semi-sédentaire		diverses nationalités				
		masc.	fémin.	masc.	fémin.	masc.	fémin.	masc.	fémin.	TOTAL
Abou Towalah	»	698	660	»	»	»	»	698	660	1 358
Azizeh (el)	6	2 538	2 497	»	»	3	1	2 541	2 498	5 039
Bandaba	15	1 396	1 459	»	»	1	»	1 397	1 459	2 856
Bankarin (el)	0	435	495	»	»	»	»	435	495	930
Banadora		1 176	1 .04	»	»	7	1	1 .83	1 505	2 488
Berdj		1 1 1	1 144	»	»	»	»	1 121	1 144	2 265
Beni Achoual	1	1 030	1.003	»	»	1	»	1.031	1 003	2 .34
Berkata		368	.84	48	42	»	»	4 6	436	852
Bichet Kaïed	8	673	820	1	»	»	»	674	820	1 494
Bir Abou Balah	»	66	61	»	»	»	»	66	61	127
Chakr (el)	»	563	577	»	»	4	»	567	577	1 144
Cha'rawi (el)	»	21	22	»	»	»	»	21	2.	45
Chebel-Nakariel	»	1 486	1 423	1	»	»	»	1 487	1.423	2 910
*Chebel Kach	»	253	276	»	»	»	»	253	.76	529
Dan rawen (el)	»	1 154	1 211	1	»	2	»	1 157	1 213	2 370
Ehsanieh (el)	»	317	279	»	»	»	»	317	279	596
Fares	4	686	779	»	»	»	»	686	779	1 465
Fasse Kan	»	255	238	»	»	»	»	255	238	493
Gamgam	1	780	762	»	»	»	»	780	762	1 542
*Hosseinarfal	1	495	509	»	»	»	»	495	509	1 004
Kafr Abdallah Soffas	1	212	194	»	»	»	»	21.	194	406
*Kafr Abou Ferakh	»	29	28	»	»	»	»	29	28	57
Kafr Ahmad Saleh	»	99	83	»	»	»	»	99	83	182
Kafr Atallah Salamah	19	962	905	»	»	»	»	962	905	1.867
Kafr Awad Hawara	»	42	39	»	»	»	»	42	39	81
Kafr Awlad 'Afah	1	184	2.8	»	»	»	»	184	228	412
Kafr Azab Goneim	1	157	145	»	»	»	»	157	145	302
Kafr Badran	1	163	164	»	»	»	»	163	164	327
Kafr Beni Kereich	1	6.6	671	»	»	»	»	626	671	1 297
Kafr Boktor Sa'd	»	44	38	»	»	»	»	44	38	82
Kafr-el-Arbeïn	»	553	5 5	»	»	»	»	55.	525	1 078
Kafr-el-Beir	4	289	283	»	»	»	»	299	283	582
Kafr-el-Bonam	1	657	911	»	»	»	»	657	91.	1 568
Kafr-el-Hosr	»	292	315	»	»	»	»	292	315	607
Kafr-el-Kenater	»	82	82	»	»	»	»	8.	82	164
Kafr-el-Kossoss	»	1 4	11.	»	»	»	»	1.4	1 3	237
Kafr-el-Nemr	»	55	71	»	»	»	»	55	7.	126
Kafr-el-Nemrat	1	3 4	335	»	»	»	»	3.4	335	649
Kafr-el-Sawalem	»	120	10.	»	»	»	»	120	163	283
Kafr-el-Setounieh	1	128	169	»	»	»	»	128	169	297
Kafr-el-Walaga	1	527	569	»	»	»	»	527	569	1 096
*Kafr Farag-Georgios	1	481	486	»	»	»	»	481	486	967
Kafr Fassoukah	»	517	542	»	»	»	»	5.7	54.	1 059
Kafr Hosseinet Moulla	»	1.6	138	»	»	»	»	1.3	1 8	254
Kafr Kafr Ibrahim	7	1 802	1 840	»	»	2	»	1 804	1 84.	3 644
Kafr Kedi	1	143	120	»	»	»	»	143	12.	263
Kafr Mahmoud Chawich	2	58	103	»	»	»	»	58	103	161
Kafr Mohammed Ahmed	»	119	173	»	»	»	»	139	171	3 2
Kafr Mohammed Mokacher	5	1.669	1 831	»	»	»	»	1 005	1 8..	3 500
Kafr Moussa Chawich	4	134	129	»	»	»	»	134	120	263
Kafr Nawar Banna	1	155	188	»	»	»	»	155	188	34.
Kafr Soleiman Moussa	»	144	115	»	»	»	»	144	115	259
Kafr Youssef Abrahim	1	50	68	»	»	»	»	50	68	118
Kardadah	3	608	608	»	»	»	»	608	608	1 2 6
Kerka	3	205	243	»	»	»	»	205	243	448
Kuelwet-el-Cha'rawi	»	34	35	»	»	»	»	34	35	69
*Koobah (el)	1	307	267	»	»	»	»	307	267	574

Digitized by Google
Original from CORNELL UNIVERSITY

POPULATION FIXE, SEMI-SÉDENTAIRE ET ÉTRANGÈRE

X. *Circonscriptions des Villes et Nahiehs.*

District EL-KANATAT (*Suite*)	NOMBRE des dépendances	ÉGYPTIENS				ÉTRANGERS		POPULATION GÉNÉRALE		
		POPULATION fixe		POPULATION semi-sédentaire		diverses nationalités				
		masc.	fémin.	masc.	fémin.	masc.	fémin.	masc.	fémin.	TOTAL
* Machtoul-el-Kadi	5	956	919	»	»	»	»	956	919	1 875
Mahsamah (el). *(station)*	»	56	51	»	»	»	»	56	51	107
Maïmoun (el)	2	519	494	»	»	»	»	519	494	1.013
* Malamès ..	4	635	625	2	1	2	»	639	626	1 265
Maskhoutah . (el)	»	27	25	»	»	»	»	27	25	52
Megaffaf (el)	5	508	529	»	»	»	»	503	529	1 032
Minchat Ghaïl Mansour	»	29	73	»	»	»	»	29	73	102
Mit Radi .	»	609	602	»	»	»	»	609	602	1 211
Mit Zafer	1	270	307	»	»	»	»	270	307	577
* Nakhas el)	8	960	978	»	»	»	»	960	978	1.938
Nakharieh (el)	»	557	570	»	»	»	»	557	570	1.127
* Okdah el)	1	506	533	»	»	1	»	507	533	1.040
* Om Romad .	19	762	768	»	»	2	5	764	773	1.537
Santet Abou Towaïah.	2	145	150	»	»	»	»	145	150	295
* Talebah . ... (el	6	1.052	1 111	»	3	1	»	1.053	1.119	2.172
Ta. Hawein	»	771	777	»	»	»	»	771	777	1.548
Tal Mosmar..	»	487	468	»	»	»	»	487	468	955
Talfein ..... (el)	6	1 737	1 774	9	»	12	4	1.758	1 778	3 536
Ta .-el-Kebir (el)	2	284	267	»	»	»	»	284	267	551
Tal-el Saghir .. . (el)	»	116	108	»	»	»	»	116	108	224
Walaga . . . . . (el)	4	1.453	1 453	18	»	»	1	1 471	1.454	2.925
Zagazig. . *ch.-l.band.*	»	9.513	9 284	»	2	685	331	18 198	9.617	19.815
TOTAL .	204	49.689	50.696	80	53	723	345	50.492	51 094	101 586

Digitized by Google
Digitized by CORNELL UNIVERSITY

POPULATION FIXE, SEMI-SÉDENTAIRE ET ÉTRANGÈRE

X. *Circonscriptions des Villes et Nahiehs.*

CHARKIEH District MINIEH-EL-KAMH	NOMBRE des dépendances	ÉGYPTIENS				ÉTRANGERS		POPULATION GÉNÉRALE		
		POPULATION fixe		POPULATION semi-sédentaire		divers ressortissants				
		masc.	fémin.	masc.	fémin.	masc.	fémin.	masc.	fémin.	TOTAL.
Abou-el-Eyal ..	1	293	306	»	»	»	»	293	306	599
Aslougui . (el)	8	1 149	1 175	»	»	3	»	1 152	1 175	2 327
Beni Heial	»	807	921	»	»	5	1	812	922	1.734
Bichet 'Amer .	9	929	948	»	»	»	»	929	948	1 877
Charwidah	2	673	735	»	»	1	3	674	736	1 410
Choubra-el-'Enab .	4	806	837	»	»	2	»	808	837	1 645
Choubra Kommos ..	11	468	545	»	»	4	»	472	545	1 017
Ebrach	5	610	599	»	»	1	»	611	599	1.2.0
E'rad (el)	2	501	492	»	»	»	»	501	492	993
Guedidah . (el)	1	836	911	»	»	»	»	836	911	1 747
Hesset Mit Bèchar	»	26	32	»	»	»	»	26	32	58
Hod-el-Tawil (el)	»	329	320	»	»	7	6	336	326	662
Kafr 'Abdallah 'Azzah	»	169	146	»	»	»	»	169	146	315
Kafr 'Abd-el-Nabi	2	192	190	»	»	»	»	192	199	391
Kafr Abou Dakn .	»	101	106	»	»	»	»	101	106	207
Kafr Abou Zohrah	»	167	225	»	»	»	»	167	225	392
Kafr Ahmad Gobran	»	148	180	»	»	»	»	148	180	328
Kafr 'Aly Cheikhah	2	465	497	»	»	2	»	467	497	964
Kafr 'Aly Ghali	1	245	274	»	»	»	»	245	274	519
Kafr Amwès ...	»	310	331	»	»	»	»	310	331	641
Kafr Ayoub 'Awad . .	»	67	70	»	»	»	»	67	70	137
Kafr Badaoui Rizk	»	152	171	»	»	»	»	152	171	323
Kafr Chalchalamoun	2	683	681	1	»	»	»	684	681	1 365
Kafr Dahmacha	2	288	255	»	»	»	»	288	256	543
Kafr Ebrach	4	1 212	1 297	2	»	7	3	1 221	1 240	2 461
Kafr-el-Cha'awrah	»	141	131	»	»	»	»	141	131	272
Kafr-el-Chaouchneh	1	108	129	»	»	»	»	108	129	237
Kafr-el-Cheikh Khalifah	1	116	127	»	»	»	»	116	127	243
Kafr-el-Cheraiheh .	3	323	347	»	»	»	»	323	347	670
Kafr-el-Chorafa-el-Kebli	6	409	447	»	»	»	»	409	447	856
Kafr-el-'Eraki	»	263	288	»	»	1	»	264	288	552
Kafr-el-Fecourt	1	113	124	»	»	»	»	113	124	237
Kafr-el-Ghoneim	»	565	585	»	»	»	»	565	585	1 150
Kafr-el-Gueralah	»	344	342	»	»	»	»	344	342	686
Kafr-el-Nassara	2	414	399	»	»	»	»	414	399	813
Kafr-el-Sahbi	2	41	51	1	»	15	6	57	57	114
Kafr-el-Sawy	»	21	27	»	»	»	»	21	27	48
Kafr-el-Zagazig el-Kebli	2	394	414	»	»	»	»	394	414	808
Kafr-'Ezab Ghazalah	1	417	420	»	»	»	»	417	429	846
Kafr Guergues 'Atiah	2	156	177	»	»	»	»	156	177	333
Kafr Hassan Atallah	2	49	72	»	»	»	»	49	72	121
Kafr Hassan Hachem	2	288	303	»	»	»	»	288	303	591
Kafr Hassan Nadah	»	63	62	»	»	»	»	63	62	125
Kafr Hussein Bey el-Tobgui	»	56	54	»	»	»	»	56	54	110
Kafr Hussein Ecachah	»	60	61	»	»	»	»	60	61	121
Kafr Hussein Ibrahim	»	239	219	»	»	»	»	239	219	458
Kafr 'Issa Serour	2	137	139	»	»	»	»	137	139	276
Kafr Karmout	1	291	302	»	»	»	»	291	302	593
Kafr Mazioum	2	74	55	»	»	»	»	74	55	129
Kafr Mit Bichar .	»	162	161	»	1	»	»	163	162	325
Kafr Mit Soheil .	3	192	208	»	»	»	»	192	208	400
Kafr Mohammed Chawich	1	266	335	12	4	»	»	278	339	617
Kafr Mohammed 'Ewah	2	340	394	»	»	»	»	340	394	734
Kafr Mohammed Hussein	4	489	503	»	»	»	»	489	503	992
Kafr Mohammed Seheim	»	222	257	»	»	2	»	224	257	481
Kafr Mostafa	3	46	41	»	»	»	»	46	41	87
Kafr Nachwah . .	6	167	192	»	»	3	1	170	193	363

Digitized by Google
Original from CORNELL UNIVERSITY

POPULATION FIXE, SEMI-SÉDENTAIRE ET ÉTRANGÈRE

X. *Circonscriptions des Villes et Nahiehs.*

CHARKIEH District MINA-EL-KAMH (*Suite*).	NOMBRE des déjà divisées	ÉGYPTIENS				ÉTRANGERS		POPULATION GÉNÉRALE		
		POPULATION fixe		POPULATION semi-sédentaire		diverses nationalités				
		masc.	fémin.	masc.	fémin.	masc.	fém.	masc.	fémin.	TOTAL.
Kafr 'Omar Mostafa. .	»	198	209	»	»	»	»	198	209	407
Kafr 'Otlman 'Effat . .	»	134	118	»	»	»	»	134	118	252
Kafr Rizk	2	259	263	»	»	»	»	259	263	522
Kafr Sa d Beheri	5	298	303	»	»	»	»	298	303	601
Kafr Salamah	»	230	222	»	»	»	»	230	222	452
Kafr Salamah Becharah.	1	78	91	»	»	»	»	78	91	169
Kafr Salem Kharbouch. .	6	560	543	»	»	»	»	560	545	1.105
Kafr Satih Rizk	»	39	31	»	»	»	»	39	31	70
Kafr Sanhout	5	123	126	»	»	»	»	123	126	249
Kafr Youssèf 'Atieh	2	290	295	»	»	1	»	291	295	586
kafr Youssef Salamah....	1	227	234	»	»	»	»	227	234	461
Kafr Youssef Semri.....	»	92	109	»	»	»	»	92	109	201
Kamrounah	»	354	381	»	»	»	»	354	381	735
Karakrah . . (el)	4	801	822	»	»	»	»	801	822	1.623
Kaufet-el-'Azizieh	»	266	260	»	»	»	»	266	260	526
Khachabah . . . . .(el)	»	316	357	»	»	»	»	316	357	673
Khera . . . . . (el)	2	354	356	»	»	»	»	354	356	710
Kom Helline	»	527	557	»	»	»	»	527	557	1.084
Magazer . . . (el)	2	181	216	»	»	»	»	181	216	397
Mansarah .. . .(el)	»	203	255	»	»	»	»	203	255	458
Masa'dah . . . .. (el)	2	167	159	»	»	»	»	167	159	326
Mina-el-Kamh, *ch.-l. b.*	7	1.138	1.110	»	»	54	6	1 192	1 116	2.308
Mina-el-Kamh, *dépen. du ch.l*	»	312	266	»	»	8	9	320	275	595
Minchat Fathy	3	408	395	»	»	7	2	415	397	812
Mit Abou 'Aly	6	680	757	»	»	»	»	680	737	1 417
Mit Bechâr	4	648	700	»	»	3	»	651	700	1 351
Mit Gaber	1	532	509	»	»	1	»	533	509	1 042
Mit Rabi'ah-et-Dolalah .	7	633	624	»	»	»	»	633	624	1 257
Mit Soheil	10	961	1 056	»	»	»	»	961	1.056	2 017
Mit Yazid	2	1.164	1 295	»	»	3	1	1.167	1.296	2 463
Nabtit.	1	1 101	1 190	»	»	»	»	1 101	1.190	2 291
Nachoush	3	640	747	»	»	»	»	640	747	1 387
Sa'dein . . . . ..(el)	7	1 250	1 279	»	»	5	5	1 255	1 282	2 537
Sanafine . . . . . (el)	9	2 872	2 862	5	»	10	2	2 887	2 864	5 751
Sanhawa	5	893	966	»	»	9	»	902	966	1 868
Sanhout-el-Berak	»	1.174	1.349	»	1	»	»	1.174	1.350	2 524
Sefetah	6	287	344	»	»	»	»	287	344	631
Ta'amnah . . . . (el)	3	1 004	1 022	»	»	3	»	1 007	1 022	2.029
Tahlet Bordein	5	883	970	»	»	5	4	888	974	1 862
Tahonrieh	9	799	918	»	»	»	»	799	9 8	1.717
Tarout.	8	1.049	988	»	»	»	»	1.049	988	2.037
Telbanah	»	702	658	3	»	»	»	706	658	1.363
Zahr Chorb	9	494	476	17	10	»	»	501	486	987
Zankaloun . (el)	»	2 148	2.176	14	»	2	2	2 164	2.178	4 342
TOTAL . .	241	46.032	48 030	55	18	164	49	46.251	48 157	94.408

Digitized by Google
CORNELL UNIVERSITY

POPULATION FIXE, SEMI-SÉDENTAIRE ET ÉTRANGÈRE

X. *Circonscriptions des Villes et Nahiehs.*

CHARKIEH DISTRICT DE BELBAYS	NOMBRE des dépendances	ÉGYPTIENS				ÉTRANGERS		POPULATION GÉNÉRALE		
		POPULATION fixe		POPULATION semi-sédentaire		ÉGYPTIENS NAISSANCE				
		masc.	fémin.	masc.	fémin.	masc.	fémin.	masc.	fémin.	TOTAL
Abbasah (el-)	2	841	820	»	»	1	1	842	821	1.633
Akhmine (el-)	1	196	199	»	»	1	»	196	199	395
Alakmah (el-)	13	681	678	2	»	8	»	691	678	1 369
Assadieh (el-)	10	860	896	»	»	1	»	861	896	1 757
Awasgah (el-)	12	900	976	1	»	»	3	901	978	1 879
Awlad 'Abedine	1	184	190	»	»	»	»	184	190	374
Beni 'Amer	8	1 044	1 071	»	»	»	»	1.044	1.071	2.115
Beni Guery	1	147	158	»	»	»	»	147	158	305
Chabbanat (el-)	8	779	866	27	22	»	»	806	888	1 694
Challalou	2	90	87	»	»	»	»	90	87	177
Charchimah	»	341	381	»	»	»	»	341	581	722
Dat-chamoun (el-)	2	383	425	»	»	1	»	384	425	809
Daniein (el-)	5	428	496	»	»	»	»	428	496	924
Edouah (el-)	»	697	695	»	»	»	»	697	695	1 392
Ehraz (el-)	2	343	333	»	»	»	»	343	333	676
Ezbet Bayoumi Soubk, *Ezbeh indépendante*	»	60	59	»	»	»	»	60	59	119
Fakous	»	799	770	»	»	37	4	836	774	1.610
Farrachah	6	346	304	»	»	6	7	352	311	663
Fawakehah (el-)	9	328	294	9	14	»	»	337	308	645
Guezaret-el-Cheikh	»	195	210	»	»	»	»	195	210	405
Hehia	7	2.229	2 249	2	»	9	1	2 240	2.250	4.490
Heismeh (el-)	1	111	91	7	6	»	»	118	99	217
Heriet Roznah	23	1 540	1.547	»	»	»	»	1 540	1.547	3 087
Hod Negueh	18	636	691	18	»	1	»	657	691	1 348
Kafr Abou Gabal	6	396	420	2	6	»	»	398	426	824
Kafr Abou Hatab	3	305	283	»	»	»	»	305	283	588
Kafr 'Aguibat	»	123	160	»	»	»	»	123	160	283
Kafr Ahmad Borham	1	38	50	»	»	»	»	38	50	88
Kafr Awlad-el-Adawi	»	174	192	»	»	»	»	174	192	366
Kafr Chawich	»	300	329	»	»	»	»	300	329	629
Kafr-el-Hag Hamad Ismail	7	388	357	»	»	»	»	388	357	745
Kafr-el-Hout	»	30	32	30	35	»	»	60	67	127
Kafr Elias	»	4	5	»	»	»	»	4	5	9
Kafr-el-Messallamieh	1	518	457	»	»	3	»	521	457	978
Kafr-el-Sawak	»	150	204	»	»	»	»	150	204	354
Kafr-el-Zagazig-el-Bahari	»	818	821	»	»	»	»	818	821	1 639
Kafr Issa Agha	»	63	88	»	»	»	»	63	88	151
Kafr Kichk	»	92	105	»	»	»	»	92	105	197
Kafr Meheir	»	42	73	»	»	»	»	42	73	115
Kafr Mohy-e-Dine	»	36	49	»	»	»	»	36	49	85
Kafr 'Omar-el-Kordi	»	21	19	»	»	»	»	21	19	40
Kafr Sarkis Mansour	»	47	53	»	»	»	»	47	53	100
Kafr Sid Ahmad Makkaoui	1	43	42	»	»	»	»	43	42	85
Karamous (el-)	5	458	454	»	»	2	1	460	455	915
Kattawieh (el-)	1	30	43	»	»	»	»	30	43	73
Khattaran-el-Saghirah (el-)	2	75	75	»	»	2	2	77	77	154
Korein (el-)	3	3 201	3 082	»	»	20	10	3 221	3 092	6.313
Lazkah	2	193	176	»	»	1	»	194	176	370
Manzal Ne'eim	1	69	66	»	»	»	»	69	66	135
Metawah (el-)	»	279	278	»	»	»	»	279	278	557
Minchat-el-Nassara	»	29	29	»	»	»	»	29	29	58
Mit Derein	3	112	110	»	»	»	»	112	110	222
Mit-el-Ezz	1	797	843	»	»	»	»	797	843	1 640
Mit Goheich	1	180	214	»	»	»	»	180	214	394
Mit-el-Makram	1	204	188	»	»	»	»	204	188	392

Digitized by Google Original from CORNELL UNIVERSITY

POPULATION FIXE, SEMI-SÉDENTAIRE ET ÉTRANGÈRE

X. *Circonscriptions des Villes et Nahiehs.*

CHARKIEH — District EL-SAWALEH *(suite)*	Nombre des dépendances	ÉGYPTIENS — POPULATION fixe — masc.	ÉGYPTIENS — POPULATION fixe — fémin.	ÉGYPTIENS — POPULATION semi-sédentaire — masc.	ÉGYPTIENS — POPULATION semi-sédentaire — fémin.	ÉTRANGERS — diverses nationalités — masc.	ÉTRANGERS — diverses nationalités — fémin.	POPULATION GÉNÉRALE — masc.	POPULATION GÉNÉRALE — fémin.	POPULATION GÉNÉRALE — TOTAL
Namrout.. ... . . (el)	1	437	444	»	»	»	»	437	444	881
Nezaret-el-Charki..(*Wady*)	»	860	817	»	»	11	2	871	819	1 690
Nezaret-el-Gharbi (*Wady*)	»	236	248	»	»	»	»	236	248	484
Nezaret-el-Guedidah(*Wady*)	»	48	65	»	»	»	»	48	65	113
Nezaret-el-Kadimah(*Wady*)	»	333	329	»	»	»	»	333	329	662
Sakakrah. .. . .(el)	»	173	183	»	»	»	»	173	183	356
Salamon . .. . (el)	11	456	450	»	1	3	»	459	451	910
Sawadah.. . (*dépend*)	2	12	10	2	1	»	»	14	11	25
Sawaieh (el) *ch.-l.band*	2	627	654	1	»	»	»	628	654	1 282
Sohéh	»	513	528	»	»	»	»	513	528	1.041
Tall Moftah . . .	3	44	42	»	»	»	»	44	42	86
Tawahine-el-Heismeh ..	»	14	15	»	»	»	»	14	15	29
Tawileh ... . . .(el)	2	489	435	»	»	3	»	492	435	927
Touéher.	3	133	150	5	»	»	»	138	151	288
Toukh-el-Karamous . ..	1	952	934	»	»	»	»	952	934	1.886
Zarzamoun. .(el)	4	472	442	»	»	»	»	472	442	914
TOTAL	200	29.173	29 529	106	87	1.0	30	29 389	29 646	59 035

Digitized by Google

CORNELL UNIVERSITY

POPULATION FIXE, SEMI-SÉDENTAIRE ET ÉTRANGÈRE

XI. *Circonscriptions des Villes et Nahiehs.*

DAKAHLIEH District DEKERNÈS	NOMBRE des dépendances	ÉGYPTIENS — POPULATION fixe — masc.	ÉGYPTIENS — POPULATION fixe — femin.	ÉGYPTIENS — POPULATION semi-sédentaire — masc.	ÉGYPTIENS — POPULATION semi-sédentaire — femin.	ÉTRANGERS diverses nationalités — masc.	ÉTRANGERS diverses nationalités — femin.	POPULATION GÉNÉRALE — masc.	POPULATION GÉNÉRALE — femin.	POPULATION GÉNÉRALE — TOTAL
Achmoun-el-Romman	1	1 101	991	»	»	»	»	1 001	991	1.992
Ahmadieh (el)	»	510	567	»	»	»	»	510	567	1.077
Assafrah (el)	»	424	468	»	»	3	»	427	468	895
Basratein (el)	»	979	989	»	»	»	»	979	989	1.968
Berimbal-el-Guedidah	2	701	661	»	»	»	»	701	661	1.362
Berimbal-el-Kadimah	»	724	778	»	»	»	»	724	778	1 502
Damouh-el-Sebakh	1	947	1.002	»	»	»	»	947	1 002	1 949
Daraksah (el)	2	1 148	1 164	»	»	»	»	1 148	1 164	2 312
Derab-el-Khadr	»	442	422	»	»	»	»	442	422	864
Dekernès *banl*	1	2 163	2 256	»	»	11	»	2 172	2 256	4 428
Eguirah (el)	»	1.394	1.454	»	»	»	»	1 394	1 454	2 848
Ferroussat (el)	»	262	257	»	»	»	»	262	257	519
Gamalieh (el)	»	1 299	1 407	»	»	»	»	1 299	1.407	2.706
Gawaber (el)	»	325	315	»	»	»	»	325	315	640
Guedidet-el-Kabbab	1	436	442	»	»	»	»	436	442	878
Guedidet-el-Manzalah	»	451	424	»	»	»	»	451	424	875
Kahlab-el-Kobra (el)	»	388	472	»	»	»	»	388	472	860
Kahbab-el-Soghra (el)	»	672	719	»	»	»	»	672	719	1 391
Kafr'Abd-el-Moemen	»	362	386	»	»	»	»	362	386	748
Kafr' Abou Zekri	1	269	240	»	»	»	»	269	240	509
Kafr' Amam	1	279	272	»	»	»	»	279	272	551
Kafr-el-Cheikh Radouan	*néb*	»	»	»	»	»	»	»	»	»
Kafr-el-Gamaheh	2	1 198	1 321	»	»	»	»	1 198	1 321	2 519
Kafr-el-Guedid (el)	1	592	550	»	»	»	»	592	550	1 142
Kafr-el-Kaobab	»	143	142	»	»	»	»	143	142	285
Kafr-el-Kordi	»	734	716	»	»	»	»	734	716	1 450
Kafr Haggag	1	246	252	»	»	»	»	246	252	498
Kafr Kenech	»	90	100	»	»	»	»	90	100	190
Khachachnah (el)	»	213	244	»	»	»	»	213	244	457
Kharabah (el)	»	143	185	»	»	»	»	143	185	328
Kordi (el)	»	546	570	»	»	»	»	546	570	1 116
Magnounah (el)	»	103	119	»	»	»	»	103	119	222
Manzalah *ch l band* (el)	22	4 220	4 218	»	»	6	3	4 226	4 221	8 447
Manzalah *dép. du ch. l.* (el)	»	2 908	2 901	»	»	»	»	2 908	2 901	5 809
Mawâgued (el)	»	131	142	»	»	»	»	131	142	273
Mehallet Damnan	3	1 922	2 057	»	»	3	»	1 925	2 057	3.982
Mersah (el)	»	158	156	»	»	»	»	158	156	314
Minchat 'Assem	1	251	226	»	»	»	»	251	226	477
Mit 'Assem	1	201	225	»	»	»	»	201	225	426
Mit Charaf	»	217	243	»	»	1	»	218	243	461
Mit Chertf	»	183	187	»	»	»	»	183	187	370
Mit Dafer	1	635	673	»	»	»	»	635	673	1.308
Mit-el-Amîa	2	608	595	»	»	»	»	608	595	1 203
Mit-el-Heloug	»	419	430	»	»	»	»	419	430	849
Mit-el-Khoh Moumen	»	637	660	»	»	»	»	637	660	1 297
Mit-el-Kommos	2	358	364	»	»	»	»	358	364	722
Mit-el-Nassara	»	1 573	1 568	»	»	»	»	1 573	1 568	3.141
Mit-el-Soudan	1	696	725	»	»	»	»	696	725	1 421
Mit Hadid	»	319	310	»	»	»	»	319	310	629
Mit Khodeir	»	564	538	»	»	1	»	565	570	1 035
Mit Marga Salsil	»	674	637	»	»	»	»	674	637	1 311
Mit Mehallet Damnah	»	1 356	1 428	»	»	»	»	1 356	1 428	2 783
Mit Roumi	2	486	533	»	»	»	»	486	533	1 019
Mit Sa'dan	»	120	131	»	»	»	»	120	131	251
Mit Salsil	»	1 324	1 316	»	»	2	»	1 326	1 316	2 642
Mit Taher	»	417	401	»	»	»	»	417	401	818
Mit Tarif	»	288	271	»	»	»	»	290	271	561
Sataitah (el)	»	201	228	»	»	»	»	201	228	429
Tawabrah (el)	»	723	681	»	»	»	»	723	681	1 404
Total	48	40 712	41.729	2	»	25	3	40 739	41.732	82 471

Digitized by Google
CORNELL UNIVERSITY

POPULATION FIXE, SEMI-SÉDENTAIRE ET ÉTRANGÈRE

XI. *Circonscriptions des Villes et Nahiehs.*

DAKAHLIEH District PARESKOR	NOMBRE des dépendances	ÉGYPTIENS — POPULATION fixe — masc.	ÉGYPTIENS — POPULATION fixe — fémin.	ÉGYPTIENS — POPULATION semi-sédentaire — masc.	ÉGYPTIENS — POPULATION semi-sédentaire — fémin.	ÉTRANGERS — diverses nationalités — masc.	ÉTRANGERS — diverses nationalités — fémin.	POPULATION GÉNÉRALE — masc.	POPULATION GÉNÉRALE — fémin.	POPULATION GÉNÉRALE — TOTAL
Adlieh (el)	1	657	726	»	»	»	»	657	726	1 383
Awlad Hamam	»	146	162	»	»	»	»	146	162	308
Azaznah (el)	»	361	380	»	»	»	»	361	380	741
Baraclieh (el)	7	483	527	»	»	»	»	483	527	1 010
Bedwaï	1	1 333	1.324	»	»	»	»	1 333	1 324	2.657
Beglat (el)	26	1 668	1.732	»	»	»	»	1 668	1.732	3.400
Bossat Karim-el-Dine	1	1 310	1.317	»	»	»	»	1 310	1.317	2 627
Bostan (el)	»	348	398	»	»	»	»	348	398	746
Charmassâh	»	639	657	»	»	»	»	639	657	1 296
Chat-el-Chakra	»	1.171	1 174	»	»	»	»	1.171	1 174	2 345
Chat-el-Cheikh Dorgham	»	610	633	»	»	»	»	610	633	1 243
Chat-el Khiatah	»	788	770	»	»	»	»	788	770	1.558
Chat Ezbet-el-Borg	»	1 221	1 183	»	»	»	»	1.221	1 183	2 404
Chat Ezbet-el-Labm	»	527	594	»	»	»	»	527	594	1 121
Chat Gheit-el-Nassara	»	22	42	»	»	»	»	22	42	64
Chat Grebah	»	14	17	»	»	»	»	14	17	31
Chat Moheb wel Salalah	»	506	780	»	»	15	8	521	788	1 309
Cherbas	1	1 114	1 058	»	»	1	»	1.115	1 058	2 173
Dahras (el)	»	322	347	»	»	»	»	322	347	669
Dakahlah	1	642	663	»	»	»	»	642	663	1 305
Deimgalt	»	967	941	»	»	»	»	967	941	1.908
Ebeidieh (el)	»	294	321	»	»	»	»	294	321	615
Etoui (el)	»	351	404	»	»	»	»	351	404	755
Ezab-el-Bassartah	»	843	988	»	»	»	»	843	988	1 831
Ezbet-el-Haggah	»	840	927	»	»	»	»	840	927	1.767
Ezbet-el-Kach	1	277	275	»	»	»	»	277	275	552
Fareskor *ch.-l. band*	2	2 424	2 603	»	»	9	4	2 433	2 607	5.040
Fareskor *dép. du ch.-l.*	»	146	139	1	1	»	»	147	140	287
Ghawabine (el)	»	481	558	»	»	»	»	481	558	1 039
Ghoneimieh (el)	»	527	560	»	»	»	»	527	560	1 087
Horani (el)	1	387	460	»	»	»	»	387	460	847
Kafr Abou 'Admah	»	84	82	»	»	»	»	84	82	166
Kafr Abou Nasser	»	564	602	»	»	»	»	564	601	1.165
Kafr Bedwaï-el-Guedid	»	179	172	»	»	»	»	179	172	351
Kafr Bedwaï-el-Kadim	»	956	922	»	»	»	»	956	922	1 878
Kafr-el-Agar	»	656	654	»	»	»	»	656	654	1 310
Kafr-el-Arab	3	935	983	»	»	»	»	935	983	1.918
Kafr-el-Baz	2	332	327	»	»	1	»	333	327	660
Kafr-el-Chennawi	2	222	233	»	»	»	»	222	233	455
Kafr'el-'Elewe	»	69	82	»	»	»	»	69	82	151
Kafr-el-Malasrah	1	594	654	»	»	»	»	594	654	1 248
Kafr-el-Zahairah	»	302	324	»	»	»	»	302	324	626
Kafr Negueir	1	410	444	»	»	1	1	411	445	856
Kafr Sa'fan	»	146	165	»	»	»	»	146	165	311
Kafr Taki	3	145	164	»	»	»	»	145	164	309
Kafr Tebekhah	»	69	93	»	»	»	»	69	93	162
Kalioubieh (el)	»	189	213	»	»	»	»	189	213	402
Khafieh (el)	»	75	61	»	»	»	»	75	61	136
Mehallet Engak	3	784	735	2	1	»	»	786	736	1 522
Minet Bedwaï	»	262	234	»	»	»	»	262	234	496
Minet Chaddad	1	762	779	»	»	»	»	762	779	1 541
Mit-el-Choukh	»	267	299	»	»	»	»	267	299	566
Mit-el-Kholf 'Abdallah	1	1 020	968	»	»	1	»	1 021	968	1 989
Mit-el-Nahhal	»	402	464	»	»	»	»	502	4! 4	966
Mit Tamamah	7	738	738	»	»	»	»	738	738	1 470

Digitized by Google
CORNELL UNIVERSITY

POPULATION FIXE, SEMI-SÉDENTAIRE ET ÉTRANGÈRE

XI. *Circonscriptions des Villes et Nahiehs*

DAKAHLIEH District — MARKAZ (suite)	NOMBRE des dépendances	ÉGYPTIENS — POPULATION fixe — masc.	ÉGYPTIENS — POPULATION fixe — femin.	ÉGYPTIENS — POPULATION semi-sédentaire — masc.	ÉGYPTIENS — POPULATION semi-sédentaire — femin.	ÉTRANGERS diverses nationalités — masc.	ÉTRANGERS diverses nationalités — femin.	POPULATION GÉNÉRALE — masc.	POPULATION GÉNÉRALE — femin.	POPULATION GÉNÉRALE — TOTAL
Naggariae . (el)	»	127	156	»	»	»	»	127	156	283
Negueir . . .	3	627	630	»	»	»	»	627	630	1.257
Nozal (el)	4	952	995	»	»	»	»	952	995	1 947
Rahamnah . . (e.)	1	630	676	»	»	»	»	630	676	1 306
Rezkah . .. (el)	»	894	938	»	»	»	»	894	938	1.832
Salmieh . . . (el)	»	51	57	»	»	»	»	51	57	108
Sarwe . . . (el)	2	1 307	1 284	»	»	»	»	1.307	1.284	2 591
Taranis-el-Bahr .	3	498	506	»	»	»	»	498	506	1 004
Tarbah . (el)	»	523	564	»	»	»	»	523	564	1.087
Za'atrah . (el)	1	271	282	»	»	»	»	271	282	553
TOTAL . .	80	37 561	39 139	3	2	28	13	37.592	39.154	76.746

Digitized by Google
CORNELL UNIVERSITY

POPULATION FIXE, SEMI-SÉDENTAIRE ET ÉTRANGÈRE

XI. *Circonscriptions des Villes et Nahiehs.*

DAKAHLIEH District EL-MANSOURAH	NOMBRE des dépendances	ÉGYPTIENS — POPULATION fixe — Hommes	ÉGYPTIENS — POPULATION fixe — Femmes	ÉGYPTIENS — POPULATION semi-sédentaire — Hommes	ÉGYPTIENS — POPULATION semi-sédentaire — Femmes	ÉTRANGERS diverses nationalités — Hommes	ÉTRANGERS diverses nationalités — Femmes	POPULATION GÉNÉRALE — Hommes	POPULATION GÉNÉRALE — Femmes	POPULATION GÉNÉRALE — TOTAL
Awich-el-Hagar	»	1 897	1 886	»	»	3	»	1 900	1 886	3 786
Bahkirah	»	394	364	»	»	»	»	394	364	758
Bakieh (el)	»	474	485	»	»	»	»	474	485	959
Baramon el	1	1 240	1 242	»	»	»	»	1 240	1 242	2 482
Bark Naka	3	955	1 009	3	2	»	»	964	1 011	1 975
Bedaïah (el)	»	423	437	»	»	»	»	423	437	860
Bedein	»	373	344	»	»	»	»	373	344	717
Belgaï	1	348	342	»	»	»	»	348	342	690
Beni-Ebeid	5	907	918	»	»	»	»	907	918	1 825
Chaha	1	1 746	1 757	»	»	»	»	1 746	1 757	3 503
Chawan	»	617	624	1	»	»	»	618	624	1 242
Choubra Bedein	1	395	418	»	»	»	»	395	418	809
Damanik (el)	2	665	650	»	»	»	»	665	650	1 315
Debou Awâm	5	361	335	»	»	»	»	361	335	696
Gaheh	»	223	215	»	»	»	»	223	215	438
Guedidet-el-Hâah	1	756	719	»	»	»	»	756	719	1 475
Guediah	»	1 039	1 120	»	»	5	»	1 044	1 120	2 164
Guemmezet Belgaï	1	315	298	26	23	»	»	341	321	662
Hawawcah (el)	1	482	588	»	»	»	»	482	588	1 070
Kafr Abou-el-Chawarek	»	54	50	»	»	»	»	54	50	104
Kafr-e Achouti	»	79	76	»	»	»	»	79	76	155
Kafr-el Baramon	»	589	577	»	»	»	»	589	577	1 166
Kafr-el-Bedmasse	5	909	905	»	»	31	26	940	931	1 871
Kafr-el-Cheikh-el-Mougui	»	196	225	»	»	3	1	199	226	425
Kafr-el-Manasrah (*inhab.*)	»	»	»	»	»	»	»	»	»	»
Kafr-el-Salahat	»	91	98	»	»	»	»	91	98	189
Kafr Kolangui	»	474	442	»	»	»	»	474	442	916
Kafr Mit Farès	»	234	227	»	»	»	»	234	227	461
Kafr Mit Fatek	»	230	222	»	»	»	»	230	222	452
Kafr Tanah	»	205	202	»	»	»	»	205	202	407
Kafr Telbanah	»	94	89	»	»	»	»	94	89	183
Khalig (el)	»	222	231	»	»	»	»	222	231	453
Khanneh (el)	»	614	636	»	»	»	»	614	636	1 250
Kom Ben Mirath	4	793	445	45	37	»	»	838	482	1 320
Kom-el-Derbi	»	434	437	»	»	»	»	434	437	871
Kom-el-Ta aleb	2	418	433	1	»	»	»	419	435	854
Mallah (el)	3	404	396	»	»	»	»	404	396	800
Mansourah (el, *chef*)	»	13 945	12 769	23	11	568	426	14 536	13 206	26 942
Mansourah (el) *dép. du chef*	2	1 699	1 717	»	»	50	31	49	1 748	197
Minchat Betach	1	243	235	»	»	»	»	243	235	478
Mit Aly	»	500	494	»	»	»	»	500	494	994
Mit Awâm	»	243	236	»	»	»	»	243	236	479
Mit Azzoun	»	186	175	»	»	»	»	186	175	361
Mit Badr Khamis	»	646	637	»	»	»	»	646	637	1 283
Mit Ed an	3	284	264	»	»	»	»	284	264	548
Mit-el Akrâd	»	306	255	»	»	»	»	306	255	561
Mit-el-Sarem	8	302	304	»	»	»	»	302	304	606
Mit Farès	2	280	292	»	»	»	»	280	292	572
Mit Gatrah	1	157	168	»	»	»	»	57	168	325
Mit Khafroun	2	397	299	45	41	»	»	442	340	782
Mit Khamis	»	349	334	»	»	»	»	349	334	683
Mit Lozah	3	338	316	17	11	»	»	355	327	682
Mit Mahmoud	»	473	491	»	»	»	»	473	491	964
Mit Mazzah	»	1 123	1 053	»	»	»	»	1 123	1 053	2 176

Digitized by Google Original from CORNELL UNIVERSITY

POPULATION FIXE, SEMI-SÉDENTAIRE ET ÉTRANGÈRE

XI *Circonscriptions des Villes et Nahiehs*

DAKAHLIEH District EL-MANSOURAH *(suite)*.	NOMBRE des dépendances	ÉGYPTIENS — POPULATION fixe masc.	ÉGYPTIENS — POPULATION fixe fémin.	ÉGYPTIENS — POPULATION semi-sédentaire masc.	ÉGYPTIENS — POPULATION semi-sédentaire fémin.	ÉTRANGERS diverses nationalités masc.	ÉTRANGERS diverses nationalités fémin.	POPULATION GÉNÉRALE masc.	POPULATION GÉNÉRALE fémin.	POPULATION GÉNÉRALE TOTAL
Mit Sandoub	»	1 292	1 295	»	»	»	»	1 292	1 295	2 587
Mit Sowed	»	303	307	»	»	»	»	303	307	610
Mit Tebeil	»	40	37	»	»	»	»	40	37	77
Nekitah	»	992	1.037	»	»	»	»	992	1 037	2 029
Redamieh (el)	»	649	613	»	»	»	»	649	613	1 262
Salahat (el)	3	573	571	30	29	»	»	603	600	1 203
Salalant	»	376	354	»	»	»	»	376	354	730
Salamon-el-Kammach	1	1.923	2 091	»	»	»	»	1 923	2 091	4 014
Sandoub	1	1 218	1 286	»	»	»	»	1 218	1.286	2.504
Salkah	»	588	598	»	»	»	»	588	[redacted]	1 186
Tanah	»	764	763	»	»	»	»	764	763	1 527
Telbanah	»	1.254	1 276	»	»	»	»	1 254	1 276	2 530
Zafar	3	499	502	24	14	»	»	522	516	1 038
Zammar (el)	»	59	58	»	»	»	»	59	58	117
TOTAL	69	49.951	50 024	220	190	761	484	50 932	50 698	106 630

Digitized by Google
Original from CORNELL UNIVERSITY

POPULATION FIXE, SEMI-SÉDENTAIRE ET ÉTRANGÈRE

XI. *Circonscriptions des Villes et Nahiehs*

DAKAHLIEH DISTRICT MIT-GHAMR	NOMBRE des Agents de police	ÉGYPTIENS				ÉTRANGERS		POPULATION TOTALE		
		POPULATION fixe		semi-sédentaire		nationalités				
		masc.	fem.	masc.	fem.	masc.	fem.	masc.	fem.	TOTAL
Ashit	3	574	584	»	»	»	»	574	584	1158
Atmidah	1	2 834	2 875	»	»	»	»	2 834	2 875	5 711
Bachanoch	»	1 134	1 230	»	»	»	»	134	1 30	364
Bahnia	4	328	1 651	15	»	»	»	343	1 651	1 994
Bayoum (el)	»	691	747	»	»	»	»	691	747	1438
Beit-Abbad	6	648	727	24	»	»	»	672	727	1 399
Bouha (el)	»	1 324	1 301	»	»	»	»	1 324	1 301	2 625
Chonbaret-el-Maimoun	2	452	1 501	1	»	»	»	456	1 501	2 957
Chonbaret-el-Mankalah	9	604	589	66	55	»	»	670	644	1 314
Choubra Sourah	5	654	631	»	»	»	»	654	611	1 265
Dal-bonieh (el)	1	372	383	6	4	»	»	378	387	765
Dakados	»	1 534	1 597	»	»	»	»	1 534	1 603	3 137
Damas	1	2 425	2 458	3	»	»	»	2 428	2 458	4 886
Dandit	»	2 467	2 535	»	»	»	»	2 467	2 565	5 032
Doueidah	1	497	508	14	1	»	»	513	509	1 022
Ekwah	6	857	858	12	6	»	»	869	864	1 733
Farghan	3	432	467	»	»	»	»	432	467	899
Gasfa	1	1 440	1 285	»	»	1	»	1 441	1 285	2 726
Haamoun (el)	»	442	443	»	»	»	»	442	443	885
Hara	»	1 454	1 421	15	9	»	»	1 469	1 430	2 899
Hamarnah (el)	1	296	277	4	5	»	»	300	283	583
Hawatser (el)	7	928	944	»	»	»	»	928	944	1 872
Hesset-el-Rohban	»	236	238	»	»	»	»	236	238	474
Kafr 'Abd-el-Malak Mansour	»	103	20	»	»	»	»	103	120	223
Kafr Abou Hessanah	»	41	48	»	»	»	»	41	48	89
Kafr Abou Nagâh	»	476	482	»	»	»	»	476	482	958
Kafr Aly-Abdallah	»	88	82	»	»	»	»	88	82	170
Kafr 'Aly Charaf-el-Dine	»	341	341	»	»	»	»	341	344	685
Kafr Atallah Soleiman	»	157	157	»	»	»	»	157	157	314
Kafr Badrah	»	40	37	3	21	»	»	43	58	101
Kafr Bahallah	1	1 822	1 838	»	»	»	»	1 822	1 838	3 660
Kafr Barsari Soleiman	»	112	91	»	»	»	»	112	91	203
Kafr Chokr	»	1 262	1 324	»	»	»	»	1 262	1 324	2 586
Kafr Daoud Matar	»	197	210	»	»	»	»	197	210	407
Kafr-el Bacha	2	253	309	»	»	»	»	253	309	562
Kafr-el-Bagal	»	138	155	»	»	»	»	138	155	293
Kafr-el-Bahaltah	»	313	287	»	»	»	»	313	287	600
Kafr-el-Chahawi Khater	»	215	213	»	»	»	»	215	213	428
Kafr-el-Chamid	»	341	341	»	»	»	»	341	341	682
Kafr-el-Charakwah-el Kebli	»	279	261	»	»	1	»	280	261	541
Kafr-el-Cheikh	»	128	128	»	»	»	»	128	128	256
Kafr-el-Cheikh Amer	»	229	251	»	»	»	»	229	251	480
Kafr-el-Dah	»	143	152	»	»	»	»	143	152	295
Kafr-el-Gadamani	»	371	56	»	»	»	»	427	56	483
Kafr-el-Hamam	»	334	393	»	»	»	»	334	393	727
Kafr-el-Kadar	1	329	284	7	»	»	»	336	284	620
Kafr-el-Negaz	»	151	172	»	»	»	»	151	172	323
Kafr-el-Lethah	2	268	3	»	»	»	»	268	3	271
Kafr-el-Mekdam	4	520	41	»	»	»	»	520	41	561
Kafr-el-Mengui Sid Ahmad	»	71	75	»	»	»	»	71	75	146
Kafr-el-Mohammadieh	»	369	388	»	»	»	»	369	388	757
Kafr-el-Tamim	»	71	78	»	»	»	»	71	78	149
Kafr-el-Wazir	1	306	302	»	»	»	»	306	302	608
Kafr-Fanous	»	103	89	»	»	»	»	103	89	192
Kafr'Ibrahim Charaf	»	12	116	»	»	»	»	12	116	128
Kafr'Ibrahim Youssef	»	27	146	»	»	»	»	27	146	173
Kafr Mahmoud Nafé (Mahdi)	»	»	»	»	»	»	»	»	»	»

Digitized by Google
Original from CORNELL UNIVERSITY

POPULATION FIXE, SEMI-SÉDENTAIRE ET ÉTRANGÈRE

XI. *Circonscriptions des Villes et Nahiehs.*

DAKAHLIEH District SIT-GHASIR (suite)	NOMBRE des dépendances	ÉGYPTIENS — POPULATION fixe masc.	ÉGYPTIENS — POPULATION fixe fémin.	ÉGYPTIENS — POPULATION semi-sédentaire masc.	ÉGYPTIENS — POPULATION semi-sédentaire fémin.	ÉTRANGERS — diverses nationalités masc.	ÉTRANGERS — diverses nationalités fémin.	POPULATION GÉNÉRALE masc.	POPULATION GÉNÉRALE fémin.	POPULATION GÉNÉRALE TOTAL
Kafr Mansour	»	498	507	»	»	»	»	498	507	1.005
Kafr Mit-el-'Ez	2	316	340	»	»	»	»	316	340	656
Kafr Mohammed Fated	»	116	113	»	»	»	»	116	113	229
Kafr Nakhlah Ya'koub	»	117	106	48	40	1	»	166	146	312
Kafr Radouan Isma'il	»	115	129	»	»	»	»	115	129	244
Kafr Ragab	4	936	922	34	24	»	»	970	946	1 916
Kafr Salib Salamah	»	146	135	»	»	»	»	146	135	281
Kafr Soleiman Tadros	»	181	181	»	»	»	»	181	181	362
Kafr Tasfa	»	773	757	»	»	»	»	773	757	1 530
Kafr Youssef Rezk	»	334	337	»	»	»	»	334	337	671
Kafr Zaghloul	»	33	35	»	»	»	»	33	35	68
Karadis	4	1.200	1 190	»	»	»	»	1 200	1 190	2 390
Karmout Sahharat	4	580	592	»	»	»	»	580	592	1 172
Keitoun (el)	1	814	879	»	»	»	»	814	879	1 693
Kom-el-Achraf	»	272	292	»	»	»	»	272	292	564
Kom-el-Nour	1	2 944	3 045	»	»	»	»	2 944	3 045	5.989
Masarah (el)	»	187	219	»	»	»	»	187	219	406
Meskah	3	818	837	68	38	1	»	887	875	1 762
Minchat-el-Kobra (el)	»	857	892	»	»	»	»	857	892	1.749
Minchat-el-Soghra (el)	»	630	666	»	»	»	»	630	666	1 296
Minchat Sahharah	6	1 015	1.000	»	»	»	»	1 015	1 000	2 015
Mit Abou 'Arabi	»	576	526	»	»	»	»	576	526	1 102
Mit Abou Khaled	2	1 094	1 131	35	33	2	2	1 131	1 166	2 297
Mit-el-Doureig	»	259	253	»	»	»	»	259	253	512
Mit-el 'Ezz	»	477	478	»	»	»	»	477	478	955
Mit-el Faramaoui	1	653	642	»	»	»	»	653	642	1.295
Mit-el Korachi	4	738	709	27	22	»	»	765	731	1.496
Mit-Ghamr *arbet. banat.*	1	5 649	5 597	»	»	111	18	5 760	5 615	11 375
Mit Mohsen	»	1 185	1 156	»	»	»	»	1 185	1 156	2 341
Mit-Nagui	»	877	870	»	»	6	2	883	872	1 755
Mit Ya'ich	»	1 085	1 051	»	»	»	»	1.085	1 051	2 136
Om-el-Zein	3	598	678	86	77	»	»	684	755	1.439
Oulélah	2	2 199	2 211	»	»	1	»	2 200	2 211	4 411
Saffein (el)	»	317	327	»	»	»	»	317	327	644
Salamgah-el-Koura	»	2 473	2 505	»	»	»	»	2 473	2 505	4.978
Santa	7	1.892	1 812	56	47	14	14	1.962	1 873	3 835
Santamai	»	1.770	1 792	»	»	»	»	1 770	1 792	3 562
Senbawah Makam	»	938	1 022	»	»	1	»	939	1 022	1 961
Tafahnet-el Achraf	1	606	566	»	»	»	»	606	566	1.172
Taha-el-Marg	3	1.729	1 744	»	»	»	»	1.729	1 744	3 473
Tasfal	»	713	693	»	»	2	»	715	693	1.408
Zamroumeh (el)	»	593	660	»	»	»	»	593	660	1.253
TOTAL	116	73 856	74 735	551	390	152	36	74 559	75 161	149 720

Digitized by Google
CORNELL UNIVERSITY

POPULATION FIXE, SEMI-SÉDENTAIRE ET ÉTRANGÈRE

XI. *Circonscriptions des Villes et Nahiehs*

DAKAHLIEH DISTRICT MIT-RAMANNOUD	NOMBRE des dépendances	ÉGYPTIENS				ÉTRANGERS		POPULATION GÉNÉRALE		
		POPULATION				diverses nationalités				
		fixe		semi-sédentaire						
		masc.	fémin.	masc.	fémin.	masc.	fémin.	masc.	fémin.	TOTAL
Aba'diet Derwah	»	286	259	5	10	»	»	291	269	560
Abou Daoud-el-'Enab	»	380	403	»	»	»	»	380	403	783
Aga	»	1 452	1 501	»	»	»	»	1 452	1 501	2 953
Aurman (el)	»	356	349	»	»	»	»	356	349	705
Bahwe Ferik (el)	»	477	477	»	»	»	»	477	477	954
Barhamtouch	1	1 100	1 082	4	»	»	»	1 104	1 032	2 136
Bechla	4	1 830	1.825	2	2	»	»	1 832	1 827	3 659
Behédah	1	425	408	»	»	»	»	425	408	833
Beilouk (el)	»	147	164	»	»	»	»	147	164	311
Bektarès	»	868	728	»	»	»	»	868	728	1 596
Borg Nour-el-Hommos	2	1.146	1.180	36	43	1	»	1 185	1 223	2 408
Chewah	»	580	553	»	»	»	»	580	553	1 133
Chinchanah	2	693	651	»	»	»	»	693	651	1.344
Channyssah	3	524	502	»	»	»	»	524	502	1 026
Chonfas-el-Nosfeia	»	622	609	4	2	»	»	626	611	1 237
Choubra-el-Behwe	»	347	394	»	»	»	»	347	394	741
Choubra-Hor	»	521	525	21	32	»	»	542	557	1.099
Choubrawieh (el)	1	1 285	1.240	»	»	»	»	1 285	1 240	2 525
Deir (el)	»	326	334	»	»	»	»	326	334	660
Deirah Bektarès	3	490	526	16	11	»	»	506	537	1 043
Deiras (el)	2	542	548	»	»	»	»	542	548	1 090
Derwah	»	404	366	»	»	»	»	404	366	770
Ekhtab	1	1 252	1.201	»	»	3	»	1 255	1 201	2 456
'Ezbet-el-Atharieh	»	155	156	»	»	»	»	155	156	311
Farakah (el)	»	452	454	»	»	2	»	454	454	908
Fichabena	1	1.266	1 282	3	»	2	»	1 271	1 282	2 553
Gamrouh	»	170	160	»	»	»	»	170	160	330
Garrah	»	830	890	»	»	1	»	831	890	1.721
Hamakah	1	775	823	»	1	»	»	775	824	1 599
Inchassieh (el)	»	548	511	»	»	»	»	548	511	1 059
Kafr 'Abdel Amin Hassaballah	1	120	109	»	»	»	»	120	109	229
Kafr Abou Gorg	»	188	178	»	»	6	»	188	178	366
Kafr Abou Nabhan	»	272	266	»	»	»	»	272	266	538
Kafr 'Awad	»	340	318	»	»	»	»	340	318	658
Kafr Choubra Hor	1	295	317	28	32	»	»	323	349	672
Kafr Deirah Bektarès	»	152	156	»	»	»	»	152	156	308
Kafr-el-Charakwah	1	661	642	»	»	»	»	661	642	1 303
Kafr-el-'Enameh	»	265	269	3	1	»	»	268	270	538
Kafr-el-Lawendi	2	369	354	»	»	»	»	369	354	723
Kafr-el-Mandarah	»	326	311	»	»	»	»	326	311	637
Kafr-el Nogaba	»	214	247	»	»	»	»	214	247	461
Kafr-el-Saied	»	388	430	»	»	»	»	388	430	818
Kafr Latif	»	302	295	»	»	»	»	302	295	597
Kafr Ne'man	1	610	600	»	»	»	»	610	600	1 210
Kafr'Otbman Selim	»	61	75	»	»	»	»	61	75	136
Kafr Sernaga	»	715	691	»	»	»	»	715	691	1.406
Kafr Tamboul-el-Guedid	2	578	562	6	1	»	»	584	563	1.147
Kafr Tamboul-el-Kadim	2	465	486	13	15	»	»	478	501	979
Kafr To'élab	»	263	282	»	»	»	»	263	282	545
Karkirah	»	271	281	»	»	»	»	271	281	552
Karmout-el-Behwe	»	117	115	»	»	»	»	117	115	232
Mandarah (el)	3	330	347	14	15	»	»	344	362	706
Minchat-el-Ekhwah	»	595	554	»	»	»	»	595	554	1 149
Mit Abou-el-Haroth	1	662	666	»	»	2	1	664	667	1.331
Mit Abou-el-Hussein	»	764	728	»	»	1	»	765	728	1 493
Mit Bezwah	1	502	489	»	»	»	»	502	489	991

Digitized by Google
CORNELL UNIVERSITY

POPULATION FIXE, SEMI-SÉDENTAIRE ET ÉTRANGÈRE

XI. *Circonscriptions des Villes et Nahiehs.*

DAKAHLIEH — District MIT-SAMANNOUD (*Suite*).	NOMBRE des Localités	ÉGYPTIENS — POPULATION fixe masc.	ÉGYPTIENS — POPULATION fixe fémin.	ÉGYPTIENS — POPULATION semi-sédentaire masc.	ÉGYPTIENS — POPULATION semi-sédentaire fémin.	ÉTRANGERS — diverses nationalités masc.	ÉTRANGERS — diverses nationalités fémin.	POPULATION GÉNÉRALE masc.	POPULATION GÉNÉRALE fémin.	POPULATION GÉNÉRALE TOTAL.
Mit Erbna	1	749	780	»	»	»	»	749	780	1 529
Mit El'Amel	2	1.684	1 736	»	»	1	»	1 685	1 736	3.421
Mit Feda ah	2	1.074	1 075	3	3	»	»	1.077	1 078	2 155
Mit Ghoreb	2	1 009	1 075	»	»	»	»	1 009	1 075	2 084
Mit Mas'oud	6	948	893	»	»	»	»	948	893	1 841
Mit Me aned	»	355	391	»	»	»	»	355	391	746
Mit Ramsis	»	927	887	»	»	2	»	9 9	887	1 816
Mit Samannoud, *ch. l. .b*	5	2.154	2 178	»	»	26	14	2 180	2 192	4.372
Mit-Samannoud, *dép. ch. l.*	»	101	97	1	»	9	9	111	106	217
Nogaba (el)	»	246	238	»	»	»	»	246	238	484
Noussa el-Bahr	»	1 529	1 534	»	»	1	»	1.530	1 534	3 064
Noussa-el-Gheit	»	2 345	2 260	»	»	3	»	2 348	2 260	4.608
Salamieh (el)	»	358	315	»	»	5	4	363	349	712
Sal ragat-el-Soghra	1	1 435	1 482	»	»	»	»	1 435	1 482	2.917
Sanbaklt	»	320	321	»	»	2	»	322	321	643
Sanguid	»	668	769	»	»	»	»	668	769	1 437
Sernaga	»	501	530	»	»	»	»	501	530	1 031
Tanboul-el Kobra	3	853	881	128	128	1	»	982	1 009	1 091
Tanamel-el-Charki	1	754	774	16	28	»	»	770	802	1 572
Tanamel-el-Gharbi	»	521	486	»	»	»	1	521	487	1 008
Telbani Aga	»	301	308	»	»	»	»	301	308	609
Tenbarah	»	221	226	»	»	»	»	221	226	447
Zereiki (el)	»	195	189	»	»	»	»	195	189	384
TOTAL	62	49.116	49 274	307	324	68	29	49 491	49.627	99.118

Digitized by Google
CORNELL UNIVERSITY

POPULATION FIXE, SEMI-SÉDENTAIRE ET ÉTRANGÈRE

XI. *Circonscriptions des Villes et Nahiehs*

DAKAHLIEH Dist. de EL-SINBELLAWEIN	Nombre de maisons habitées	ÉGYPTIENS — POPULATION fixe — masc.	ÉGYPTIENS — POPULATION fixe — fémin.	ÉGYPTIENS — POPULATION semi-sédentaire — masc.	ÉGYPTIENS — POPULATION semi-sédentaire — fémin.	ÉTRANGERS — diverses nationalités — masc.	ÉTRANGERS — diverses nationalités — femin.	POPULATION GÉNÉRALE — masc.	POPULATION GÉNÉRALE — fémin.	POPULATION GÉNÉRALE — TOTAL
Abou Daoud-el-Sabbakh	6	1 004	971	»	»	»	»	1.004	971	1 975
Abou-el-Sir	1	197	182	»	»	»	»	197	182	379
Abou Karamit	11	605	597	»	»	»	»	605	597	1 202
* Assaied (el)	4	599	551	29	33	»	»	628	584	1 212
* Bachams	9	212	188	234	215	»	»	446	403	849
* Bachatine (el)	4	301	294	42	39	1	»	344	333	677
* Bananoun (el)	2	886	845	17	12	3	2	886	863	1 749
Baramkim	2	438	468	»	»	»	»	438	471	909
Barkin	9	432	429	»	»	»	»	432	429	861
Ibdah (el)	7	705	754	62	56	5	1	772	811	1.583
* Bekarieh (el)	5	289	261	22	10	»	»	311	291	602
* Borg Nour-el-'Arab	4	199	196	»	»	»	»	199	196	395
Choubra Kebalah	»	409	442	»	»	»	»	409	442	851
* Choubra Sonc	15	689	686	76	83	»	»	772	746	1 518
* Deirag	6	559	582	36	39	»	»	595	621	1 207
Deirab-el-Souk	11	606	558	18	13	»	»	624	571	1 195
* Deirab Negm	6	1 333	1 320	»	»	»	»	1 333	1 320	2 65
Dokki Westa	7	595	592	7	10	»	»	602	602	1.204
* Farin	10	903	930	178	178	»	»	1 080	1 108	2 188
Fassoukah	»	99	114	»	»	»	»	99	112	211
* Gawanah (el)	»	425	391	»	»	»	»	425	391	81
Gawachnah (el)	»	388	347	»	32	»	»	388	379	767
Gharsour	»	302	306	»	»	»	»	302	308	610
* Ghazalah	7	316	306	2	3	»	»	318	309	627
Ghoneim (el)	»	180	172	»	»	»	1	180	173	353
* Ghoneimet Barghout	10	1.176	1 100	17	16	2	»	1 195	1 125	2 320
Hagarah (el)	6	383	347	14	15	1	»	397	362	759
Hassanah (el)	6	646	596	20	32	»	1	666	629	1 295
Kafr Abou Bakr	1	314	343	»	»	»	»	314	343	657
Kafr Aly-el-Saied	»	25	26	»	»	»	»	25	26	51
Kafr 'Azzam	7	431	452	»	»	»	»	431	452	883
Kafr Barsaw Ghergues	»	58	66	»	»	»	»	58	66	124
Kafr-el Amir' Abdallah	»	117	129	»	»	»	»	117	129	24
Kafr-el Ghorafa	1	84	97	»	»	»	»	84	97	181
Kafr-el-Hadj Hassein	2	356	324	11	10	»	»	367	334	701
Kafr-el Rok	»	863	868	21	18	2	1	886	887	1 773
* Kafr Ghannam	7	474	518	9	8	»	»	483	526	1 009
Kafr Kassawi	1	150	144	»	»	»	»	150	144	294
Kafr Mohammed Chahineya	»	»	»	»	»	»	»	»	»	»
Kafr Mohammed-el-Chennawi	»	33	35	»	»	»	»	33	35	68
Kafr Mohammed-e Temsah	»	37	43	9	10	»	»	46	53	99
Kafr Sa'd	7	374	347	25	23	»	»	399	370	769
Kafr Salamah	1	44	70	14	14	»	»	58	84	142
Kafr Salem	»	149	148	»	»	»	»	149	148	297
Kafr Sangab	»	102	103	»	»	»	»	102	103	205
Kafr Youssef Awad	»	156	156	10	15	»	»	166	171	337
Khamsah (el)	»	198	186	»	»	»	»	198	186	384
Kom (el)	4	349	358	36	33	»	»	385	391	776
Kenebrah	»	429	429	»	»	»	»	429	439	868
Mahalbah (el)	1	21	16	»	»	»	»	21	17	38
* Makatah (el)	10	614	591	26	29	»	»	640	620	1 260
Makhzan (el)	»	305	280	»	»	»	»	305	280	585
Managhsine	1	78	97	4	5	»	»	82	102	184
Manahrit	7	550	545	8	6	»	»	558	551	1 109
Manoura	»	125	126	»	»	»	»	125	126	251
Minchat Kassem Pacha	»	121	111	4	1	»	»	125	112	237
Minchat Youssef Mansour	»	116	118	»	»	»	»	116	118	234
Mina Safour (el)	1	915	942	»	»	8	»	923	942	1 865
Min et Gharitah	3	254	279	23	5	»	»	277	284	561
* Missah (el)	4	296	267	14	»	»	»	310	267	577

Digitized by Google Original from CORNELL UNIVERSITY

POPULATION FIXE, SEMI-SÉDENTAIRE ET ÉTRANGÈRE

XI. *Circonscriptions des Villes et Nahiehs.*

DAKAHLIEH — DISTRICT — EL-SINBELLAWEIN (suite)	NOMBRE des dépendances	ÉGYPTIENS — POPULATION fixe — masc.	ÉGYPTIENS — POPULATION fixe — fémin.	ÉGYPTIENS — POPULATION semi-sédentaire — masc.	ÉGYPTIENS — POPULATION semi-sédentaire — fémin.	ÉTRANGERS — diverses nationalités — masc.	ÉTRANGERS — diverses nationalités — fémin.	POPULATION GÉNÉRALE — masc.	POPULATION GÉNÉRALE — fémin.	POPULATION GÉNÉRALE — TOTAL
Nouh Torrif	1	973	937	»	»	»	»	973	937	1 910
Om-el-Diab	3	462	496	32	6	»	»	494	502	996
Rob'.	(el) »	317	296	»	»	»	»	317	296	613
Sadakah	(el) 2	471	458	»	»	»	»	471	458	929
Safour	1	1.262	1 249	8	7	»	»	1 270	1 256	2 526
Saft Zerak	4	779	796	7	8	4	»	790	804	1 594
Sainah	(el) 7	730	769	71	55	»	»	801	824	1 625
Sanarah	(el) »	112	106	»	»	»	»	112	106	218
Sinbellawein. *ch-l b.*	(el) 15	2 462	2 485	»	»	24	12	2 486	2 497	4 983
Sinbellawein *dep du ch-l*	»	687	630	97	60	8	5	792	704	1 496
Soweni	(el) 2	529	546	23	11	»	»	552	557	1 109
Tnl-el-hadi	»	175	138	»	»	»	»	175	158	313
Tanal	»	450	451	»	»	»	»	450	451	901
Tand-el-Hagar	(el) »	279	298	»	»	»	»	279	298	577
Tani-el-Amdid	4	810	757	12	11	»	»	822	768	1 590
Tarnis-el-'Arab	5	686	680	13	13	»	»	701	693	1.394
Tehwaï	2	793	787	»	»	»	»	793	787	1 580
Toukh-el-Aslam	2	1 274	1 174	»	»	1	»	1 275	1.174	2 449
TOTAL	280	36 236	35 811	1.250	1 145	54	28	37.540	36 979	74 519

Digitized by Google
Original from CORNELL UNIVERSITY

POPULATION FIXE, SEMI-SÉDENTAIRE ET ÉTRANGÈRE

XII. *Circonscriptions des Villes et Nahiehs.*

GHARBIEH District AKLIN-EL-BOROLLOS	NOMBRE des dépendances	ÉGYPTIENS				ÉTRANGERS		POPULATION GÉNÉRALE		
		POPULATION fixe		POPULATION semi-sédentaire		diverses nationalités				
		masc.	fémin.	masc.	fémin.	masc.	fémin.	masc.	fémin.	TOTAL
Aïach ... (el)	»	234	264	»	»	»	»	234	264	498
Anabrah (el)	»	92	79	»	»	»	»	92	79	171
Atarsah ... (el)	»	144	130	»	»	»	»	144	130	274
Awlad Dafer .. (el)	»	20	15	»	»	»	»	20	15	35
Awlad Nosseir (el)	»	128	116	»	»	»	»	128	116	244
Awlad Sa'id .. (el)	»	39	37	»	»	»	»	39	37	76
Awlad Saleh (el)	»	105	91	»	»	»	»	105	91	196
Awlad Salamah (el)	»	160	160	»	»	»	»	160	160	320
Bakrieh ... (el)	»	95	90	»	»	»	»	95	90	185
Baltim ... ch. l.	»	2 181	2 104	»	»	1	»	2 182	2 104	4 286
Bannaïne .. (el)	»	70	65	»	»	»	»	70	65	135
Bolous. .. (el)	»	175	147	»	»	»	»	175	147	322
Borg ... (el)	»	536	617	»	»	1	»	537	617	1.154
Chebabeh... (el)	»	229	222	»	»	»	»	229	222	451
Cheikh Embarek (el)	»	281	292	»	»	»	»	281	292	573
Chorafa (el)	»	109	118	»	»	»	»	109	118	227
Chori ... (el)	»	587	622	»	»	»	»	587	622	1 209
Chouah (el)	»	48	43	»	»	»	»	48	43	91
Emarieh (el)	»	131	129	»	»	»	»	131	129	260
Fokahn ... (el)	»	96	96	»	»	»	»	96	96	192
Hammad .. (el)	»	166	182	»	»	»	»	166	182	348
Hazlan (el)	»	80	83	»	»	»	»	80	83	163
Kafr Abou Chalabi	»	77	67	»	»	»	»	77	67	144
Khassaibah (el)	»	90	87	»	»	»	»	90	87	177
Kom-el-Ahmar (el)	»	100	91	»	»	»	»	100	91	200
Marazkah (el)	»	187	204	»	»	»	»	187	204	391
Mortada	»	553	561	»	»	»	»	553	561	1 114
Matarfah ... (el)	»	21	16	»	»	»	»	21	16	37
Namamrah ... (el)	»	157	150	»	»	»	»	157	150	307
Sanafah ... (el)	»	121	122	»	»	»	»	121	122	243
Souk-el-Thalat ..	»	254	269	»	»	»	»	254	269	523
Yawasfah (el)	»	98	84	»	»	»	»	98	84	182
Total.	»	7 373	7 353	»	»	2	»	7 375	7 353	14 728

Digitized by Google
CORNELL UNIVERSITY

POPULATION FIXE, SEMI-SÉDENTAIRE ET ÉTRANGÈRE

XII. *Circonscriptions des Villes et Nahiehs*

GHARBIEH — District — CHEBINE	NOMBRE des dépendances	ÉGYPTIENS — POPULATION — fixe — mascul.	ÉGYPTIENS — POPULATION — fixe — femin.	ÉGYPTIENS — POPULATION — semi-sédentaire — mascul.	ÉGYPTIENS — POPULATION — semi-sédentaire — femin.	ÉTRANGERS — diverses nationalités — mascul.	ÉTRANGERS — diverses nationalités — femin.	POPULATION GÉNÉRALE — mascul.	POPULATION GÉNÉRALE — femin.	POPULATION GÉNÉRALE — TOTAL
Abou Madi	»	701	683	»	»	»	»	701	683	1 384
Ahmadeh (el)	»	592	622	»	»	»	»	592	622	1.214
Bossat	»	441	417	»	»	»	»	441	417	858
Batrah	»	1 011	945	»	»	»	»	1 011	945	1 956
Belkas	37	2 077	1 801	»	»	1	1	2 078	1 802	3.880
Bessendilah	24	737	635	»	»	»	»	737	635	1 372
Bohout	7	1 530	1 532	»	»	3	»	1 533	1 532	3 065
Cherbine *ch. l. boud*	»	2 370	2 262	»	»	11	»	2 381	2 262	4.643
Dalrieh (el)	2	963	963	»	»	2	2	965	965	1 930
Demerah	»	1.640	1 545	»	»	»	»	1 640	1 545	3.185
Demerah-el-Guedidah	»	465	502	»	»	»	»	465	502	967
Demelach	»	107	61	»	»	»	»	107	61	168
Dengawai	1	1 134	1 132	22	16	»	»	1.156	1.148	2.304
Dest	3	887	915	»	»	»	»	887	915	1.802
Hessas (el)	14	589	618	»	»	»	»	589	618	1.207
Kafr Abou Ghaleb	»	368	364	»	»	»	»	368	364	732
kafr Bohout	»	614	540	»	»	»	»	614	540	1.154
kafr-el-Battoub	»	1 858	1 922	»	»	»	»	1 858	1 922	3 780
kafr-el-Cheik 'Allah	1	391	420	»	»	»	»	391	420	811
kafr el-Dabboussi	»	809	848	»	»	»	»	809	848	1 657
Kafr-el-Garaïdah	»	735	808	»	»	»	»	735	808	1 543
kafr-el-Hatabah	»	406	399	»	»	1	1	407	400	807
kafr-el-Ter'ah-el-Guedid	»	723	743	»	»	5	»	728	743	1 471
Kafr-el-Ter'ah-el-Kadim	4	703	712	»	»	»	»	703	712	1 415
Kafr-el-Wekamah	»	168	140	»	»	»	»	168	140	308
kafr Soleiman-el-Bahari	1	1.150	1 185	»	»	»	»	1 150	1 185	2 335
kotamah-el-Charkieh	»	209	195	»	»	8	»	217	195	412
Manakhoulah	»	237	201	»	»	»	»	237	201	438
Manaï (el)	»	371	371	»	»	»	»	371	371	742
Ma'sarah (el)	24	1 896	1 943	»	»	»	»	1.896	1 943	3 839
Mit Abou Ghaleb	»	2 171	2.061	»	»	»	»	2 171	2 061	4.232
Mit Zonkor	»	297	289	»	»	»	»	297	289	586
Ras-el-Khalig	1	1.461	1 489	»	»	»	»	1.461	1 489	2 950
Sananieh (el)	1	969	955	»	»	»	»	969	955	1 924
Sawalem	1	462	452	»	»	»	»	462	452	914
TOTAL	124	31 242	30 670	22	16	31	4	31 295	30.690	61.985

Digitized by Google
CORNELL UNIVERSITY

POPULATION FIXE, SEMI-SÉDENTAIRE ET ÉTRANGÈRE

XII. *Circonscriptions des Villes et Nahiehs.*

GARBIEH — District DESSOUK	NOMBRE des dépendances	ÉGYPTIENS — POPULATION fixe — masc.	ÉGYPTIENS — POPULATION fixe — femin.	ÉGYPTIENS — POPULATION semi-sédentaire — masc.	ÉGYPTIENS — POPULATION semi-sédentaire — femin.	ÉTRANGERS — diverses nationalités — masc.	ÉTRANGERS — diverses nationalités — femin.	POPULATION GÉNÉRALE — masc	POPULATION GÉNÉRALE — femin.	POPULATION GÉNÉRALE — TOTAL
Agouzein (el)	3	553	605	10	12	»	»	563	617	1 180
Assefar (*) (el)	(1)	(231)	(293)	»	»	»	»	(231)	(293)	(524)
Bered'ab	»	154	185	»	»	»	»	154	185	339
Beremhal	»	789	905	4	3	»	»	793	908	1 701
Borg Meghezel	»	920	939	»	»	»	»	920	939	1 859
Chabah	»	218	255	4	»	»	»	222	255	477
Chabas-el-Malh	2	2 159	2.327	13	5	»	»	2 171	2 332	4 503
Chamchurah	»	373	463	47	36	»	»	420	499	919
Chouan (el)	»	126	156	2	»	»	»	128	156	284
Damnikah	»	616	678	»	»	»	»	616	678	1 294
Damrou Salman	»	54	66	»	»	»	»	54	66	120
Dessouk *chef-band*	6	3 448	3 894	»	»	7	4	3 455	3.398	6 853
Dessouk *dép. du b.*	»	843	759	»	9	»	»	843	768	1 611
Ebianah	»	562	683	»	»	»	»	562	683	1.245
Ebiouka	5	245	292	»	»	1	2	246	294	540
Ebtou et 'Ezbet Khamis	»	126	151	»	»	»	»	126	151	277
Ezbo-el-Gharb	»	417	505	»	»	1	»	418	505	923
Ezab-el-Khalig	»	1 082	1 172	»	»	»	»	1 082	1 172	2 254
Ezab-el-Wakf	»	1 604	1 743	»	»	»	»	1 604	1 743	3 347
Ezbet 'Adel Rahman	1	154	183	»	»	»	»	154	183	337
Ezbet 'Amr	»	377	404	126	102	»	»	503	506	1 009
Fouah *band*	2	5 029	5 352	1	»	7	1	5 037	5 353	10 390
Gangamoun	4	1 257	1 360	20	19	»	»	1 277	1.379	2 656
Ghani we Beni Bekar (el)	»	587	655	»	8	»	»	587	663	1 250
Ghoneimi (el)	»	512	523	6	5	»	»	518	528	1 046
Guezirah-el-Khadrah (el)	»	797	886	»	»	»	»	797	886	1 683
Hessah (el)	»	649	648	»	»	1	»	650	648	1 298
Kabrit	»	594	644	7	1	»	»	601	645	1 246
Kafr-el-'Arab (el)	»	602	675	15	»	»	»	617	675	1 292
Kafr-el-Soudan	»	264	299	6	»	»	»	270	299	569
Konaïssel-el-Sarados	»	438	480	»	»	»	»	438	480	918
Mandourah (el)	7	770	919	5	4	»	»	775	923	1 698
Me'addiet Mahdi wel'Organ	»	185	211	»	»	»	»	185	211	396
Mehallet Abou 'Aly	»	1 334	1.318	»	1	44	7	1.378	1 326	2.704
Mehallet Malek	2	1 037	1 081	»	»	»	»	1.037	1 081	2 118
Metoubès	»	1 391	1 605	42	46	»	»	1 433	1 651	3 084
Mit-el-Achraf	»	421	441	»	»	2	»	423	441	864
Mit-el-Morched	»	728	783	»	»	»	»	728	783	1 511
Samenieh (el)	1	1 186	1.181	»	»	»	»	1 186	1 181	2 367
Sanhour-el-Medinah	4	2 998	3 149	10	14	»	»	3.008	3 163	6 171
Sindioun	»	831	912	»	»	1	»	832	913	1 744
TOTAL	38	36 440	39 060	318	265	64	14	36 822	39 339	76 161

(*) Documents de recensement parvenus après la clôture des listes.

Digitized by Google
CORNELL UNIVERSITY

POPULATION FIXE, SEMI-SÉDENTAIRE ET ÉTRANGÈRE

XII. *Circonscriptions des Villes et Nahiehs.*

GHARBIEH District EL-GA'FARIEH.	NOMBRE des dépendances	ÉGYPTIENS — POPULATION fixe masc.	ÉGYPTIENS — POPULATION fixe fémin.	ÉGYPTIENS — POPULATION semi-sédentaire masc.	ÉGYPTIENS — POPULATION semi-sédentaire fémin.	ÉTRANGERS diverses nationalités masc.	ÉTRANGERS diverses nationalités fémin.	POPULA masc.
* Abgoul	»	886	825	»	»	»	»	886
Abou-el-Gohour	»	481	497	»	»	9	»	490
Abou Tor	1	1 825	1 768	»	»	1	»	1 826
A'ichah (el)	»	841	910	»	»	»	»	841
* Ambouteim (el)	4	963	1 001	»	»	»	»	963
* Bakloulah	1	486	470	»	»	»	»	486
* Balkim	2	958	921	8	»	2	1	963
Balous-el-Hawa	2	559	522	»	»	»	»	559
Bandarah (el)	»	563	580	»	»	»	»	563
Bedinganieh (el)	1	647	667	»	»	»	»	647
Belay	6	898	828	»	»	»	»	898
Chendalat	1	491	510	»	»	»	»	491
Chnrak	»	1 056	1 030	»	»	1	»	1 057
Chnrah-el-Baharieh	1	753	756	»	»	»	»	753
Choubra Beloulah-el-Samannoudieh	1	396	405	»	»	2	»	398
Choubra Bil	»	747	716	»	»	»	»	747
Choubra Kas	2	1 115	1 234	»	»	»	»	1.115
* Choubra Nas ou Charanis	»	558	581	»	»	»	»	558
Dabalchah (el)	»	474	493	»	»	»	»	474
Damallou	5	1 068	1 061	»	»	2	»	1 070
Dia-El-Kom	»	1 420	1 413	»	»	15	13	1.445
* Echnawaï	1	836	860	»	»	»	»	836
Ekunawaï	3	1 694	1 588	»	»	»	»	1 694
Ezbet Toukh	1	565	597	»	»	»	»	565
Ga'farieh (el)	»	1.829	1 609	»	»	15	5	1.844
Gemmézah (el)	»	594	585	»	»	»	»	594
Halamchah (el)	1	503	480	»	»	»	»	503
Horein	»	2.065	2.125	»	»	7	»	2.072
Kafr-Abou-Daoud	1	562	622	»	»	»	»	562
* Kafr Damanhour	»	688	741	»	»	»	»	688
* Kafr-el-Akra'	1	677	663	»	»	»	»	677
Kafr el Cheikh Moftah	»	529	483	»	»	»	»	529
Kafr-el-Cheikh To'emah	»	207	248	»	»	»	»	207
* Kafr 'Elem	»	712	771	»	»	»	»	712
Kafr-el-Gazzar	»	719	727	»	»	2	»	721
Kafr-el-Guendi	»	32	37	»	»	»	»	32
Kafr-el-Hag Daoud	1	958	1.004	»	»	»	»	958
* Kafr-el-Hammadieh	1	458	455	»	»	»	»	458
Kafr 'Elouan	1	68	80	»	»	»	»	68
* Kafr Helal	»	859	894	»	»	»	»	859
Kafr Horein	»	592	569	»	»	»	»	592
* Kafr Kela-el-Bab	1	2.458	2 462	»	»	5	3	2 463
Kafr Khaza'el	»	196	254	»	»	»	»	196
Kafr Mit Hewaï	»	348	336	»	»	»	»	348
Kafr Nafrah-el-Baharï	»	1 220	1.264	»	»	»	»	1 220
Kafr Salem-el-Nahhal	»	241	243	»	»	»	»	241
* Kafr Sebtas	»	126	133	»	»	»	»	126
Kafr Soleiman 'Awad	»	367	358	»	»	»	»	367
Kafr Tarnah	1	185	186	»	»	»	»	185
* Kalabchou	2	1 396	1 437	»	»	»	»	1 396
Korachieh (el)	3	1 077	1 070	»	»	10	10	1 087
* Kouesna	7	1 535	1 514	»	»	»	»	1.535
Messahelah	»	1 733	1 697	»	»	»	»	1 733
Minchat Damallou	»	407	378	»	»	»	»	407
Mit-el-Bandarah	»	322	308	5	»	»	»	327
* Mit-el-Hofyine	1	588	679	36	12	»	»	624

Digitized by Google
Original from CORNELL UNIVERSITY

POPULATION FIXE, SEMI-SÉDENTAIRE ET ÉTRANGÈRE

XII. *Circonscriptions des Villes et Nahiehs.*

GHARBIEH District EL-GA'FARIEH (*Suite*).	NOMBRE des dépendances	ÉGYPTIENS — POPULATION FIXE — mâles	ÉGYPTIENS — POPULATION FIXE — femmes	ÉGYPTIENS — POPULATION semi-sédentaire — mâles	ÉGYPTIENS — POPULATION semi-sédentaire — femmes	ÉTRANGERS diverses nationalités — mâles	ÉTRANGERS diverses nationalités — femmes	POPULATION GÉNÉRALE — mâles	POPULATION GÉNÉRALE — femmes	POPULATION GÉNÉRALE — TOTAL
* Mit Leith	1	402	395	»	»	»	»	402	395	797
Mit Ghazal	1	1 698	1 708	»	»	4	3	1 702	1 711	3 413
* Mit Hebeich el-Baharieh	1	561	583	»	»	»	»	561	583	1 144
Mit Hebeich-el-Keblieh	2	826	838	»	»	»	»	826	838	1 664
Mit Hewal	»	722	736	»	»	»	»	722	736	1 458
Mit Maïmoun	»	893	911	»	»	1	»	893	911	1 804
Mit Toukh	»	470	479	»	»	»	»	470	479	949
Nifia	»	1 341	1 389	»	»	»	»	1 341	1 389	2 730
* Olah (el)	1	544	520	»	»	»	»	544	520	1 064
Ragabieh (el)	»	617	623	»	»	»	»	617	623	1.240
* Remah (el)	1	1 015	1 042	»	»	»	»	1 015	1 042	2.057
Santah (el)	1	1 146	1 210	»	»	2	»	1 148	1 210	2.358
Sebtas	»	502	535	»	»	»	»	502	535	1 037
Sehm	»	686	679	»	»	»	»	686	679	1.365
Tanta *ch.-l band*	»	16 848	16.473	»	»	657	372	16 905	16 845	33 750
Tatai	»	1 543	1 566	»	»	»	»	1 543	1 566	3 109
Toukh Maziad	1	778	772	»	»	»	»	778	772	1.550
Toukh Tambecha	7	1 619	1 695	6	»	»	»	1 625	1 695	3 320
Warwarah	»	475	481	»	»	1	»	476	481	957
TOTAL	71	76.635	77 263	50	12	736	407	77 421	77 682	155 103

Digitized by Google
CORNELL UNIVERSITY

POPULATION FIXE, SEMI-SÉDENTAIRE ET ÉTRANGÈRE

XII. *Circonscriptions des Villes et Nahiehs.*

CHARBIEH District KAFR-EL-CHEIKH	NOMBRE des dépendances	ÉGYPTIENS — POPULATION fixe — masc.	ÉGYPTIENS — POPULATION fixe — fémin.	ÉGYPTIENS — POPULATION semi-sédentaire — masc.	ÉGYPTIENS — POPULATION semi-sédentaire — fémin.	ÉTRANGERS diverses nationalités — masc.	ÉTRANGERS diverses nationalités — fémin.	POPULATION GÉNÉRALE — masc.	POPULATION GÉNÉRALE — fémin.	POPULATION GÉNÉRALE — TOTAL.
Abou Tamadah	»	153	135	»	»	»	»	153	135	288
* Akoulah (el)	3	111	120	»	»	»	»	111	120	231
* Amah (el)	»	405	372	»	»	»	»	405	372	777
Amout	»	634	653	»	»	»	»	634	653	1 287
* Arimoun	7	674	651	»	»	»	»	674	651	1 325
* Atawah-el-Baharieh (e)	»	615	655	»	»	»	»	615	655	1.270
* Atawah el-Kebhieh (el)	6	887	851	»	»	2	»	889	851	1 740
* Bakoanis (el)	7	268	279	»	»	»	»	268	279	547
Bakoulah	»	360	340	»	»	»	»	360	340	700
* Belchachah	2	288	303	»	»	»	»	288	303	591
* Beltag	3	923	911	»	»	»	»	923	911	1 834
* Boreid et Kafr Youssef	1	156	126	»	»	»	»	156	126	282
* Chaka (el)	2	239	193	»	»	»	»	239	193	432
* Charnalt	1	122	119	»	»	»	»	122	119	241
Chennou	»	379	347	»	»	2	»	381	347	728
* Chine (el)	7	1 774	1 716	»	»	5	3	1 779	1 719	3.498
Dafrieh	2	551	541	»	»	»	»	551	541	1 092
* Dakalt	»	504	524	»	»	»	»	504	524	1 028
* Damat	6	2 145	2 266	»	»	2	»	2.147	2 266	4 413
* Dokmeirah	4	249	230	»	»	»	»	249	230	479
* Douckhat (el)	1	56	64	»	»	»	»	56	64	120
* Eurigah	»	155	175	»	»	»	»	155	175	330
* Enidan (el)	»	136	139	»	»	»	»	136	139	275
* Eslakah	12	677	678	»	»	»	»	677	678	1 355
* Hanawein	5	496	457	»	»	»	»	496	457	953
* Halaft (e)	2	195	225	»	»	»	»	195	225	420
* Hamrah (e	4	397	363	»	»	»	»	397	363	760
Hamrawi (el)	»	934	951	»	»	»	»	934	951	1.885
Hedoud (el)	1	109	143	»	»	»	»	109	123	232
* Heris	4	315	367	»	»	»	»	315	367	682
Kafr Abou Tabl	»	465	472	»	»	»	»	465	472	937
Kafr Askar	1	455	446	»	»	»	»	455	446	901
Kafr Dafrieh	»	220	219	»	»	»	»	220	219	439
Kaf-el-Banari (el)	»	349	363	»	»	»	»	349	363	712
Kafr-el-Cheikh, *chef-lieu et dép*	4	1 908	1 947	1	»	42	12	1 951	1 959	3 910
* kafr-el-Gharbi (el)	9	945	1 023	»	»	5	1	950	1 024	1 974
Kafr-el-Gaedid (el)	»	223	216	»	»	»	»	223	216	439
Kafr-el-Mackhakh	»	262	277	»	»	»	»	262	277	539
Kafr-el-Mancaf-el-Bahari	1	123	138	»	»	»	»	123	138	261
Kafr-el-Maraikah	9	970	1 004	»	»	»	»	970	1 004	1 974
Kafr-el-Merabe'ine	1	42	40	»	»	»	»	42	40	82
* Kafr-el-Tarfan	9	672	683	»	»	»	»	672	685	1 357
Kafr-Matboul	»	327	335	»	»	»	»	327	335	662
Kafr Mehallet Missir	»	64	82	»	»	2	2	66	84	150
* Kafr Tidah	4	119	111	»	»	»	»	119	111	230
Kafr Youssef Daoud	»	112	130	»	»	»	»	112	130	242
Kafr Youssef Hennès	1	214	202	»	»	»	»	214	202	416
* Kalyne	10	2 449	2 228	»	»	10	1	2.259	2 229	4 478
Karada (el)	2	812	826	»	»	»	»	812	826	1 638
* Karagah	1	432	472	»	»	»	»	432	472	904
* Khaobalah	3	673	695	»	»	»	»	673	695	1 368
Khadmieh (el)	2	719	738	»	»	»	»	719	738	1.457
Khodeiri (el)	1	91	69	»	»	»	»	91	69	160
* Kom-el Naggar	8	1.221	1 251	»	»	3	1	1 224	1 252	2 476
* Kom-el-Tawil (el	16	1 160	1 171	»	»	»	»	1 160	1 171	2 331

Digitized by Google
Original from CORNELL UNIVERSITY

POPULATION FIXE, SEMI-SÉDENTAIRE ET ÉTRANGÈRE

XII. *Circonscriptions des Villes et Nahiehs*

GHARBIEH District KAFR-EL-CHEIKH (Suite)	NOMBRE des dépendances	ÉGYPTIENS — POPULATION fixe mascul.	ÉGYPTIENS — POPULATION fixe femin.	ÉGYPTIENS — POPULATION semi-sédentaire tente	ÉGYPTIENS — POPULATION semi-sédentaire maison	ÉTRANGERS diverses nationalités mascul.	ÉTRANGERS diverses nationalités fémin.	POPULATION GÉNÉRALE mascul.	POPULATION GÉNÉRALE femin.	POPULATION GÉNÉRALE TOTAL.
*Kotour	4	1.519	1 487	»	»	4	1	1.523	1 488	3 011
*Machal	»	967	914	»	»	»	»	967	914	1 881
Matboul	»	663	697	»	»	»	»	663	697	1 360
*Menaiet-el-Kassab	11	607	637	13	20	»	»	620	657	1 277
*Mehallet Missir	»	511	524	»	»	»	»	511	524	1 035
Mehallet Monsaa	»	289	255	»	»	»	»	289	255	544
Merabe'ine (el)	»	205	189	»	»	»	»	205	189	394
*Minchat-el Kobra (el)	1	1.278	1 252	»	»	»	»	1 278	1 252	2 530
*Minchat-el-Soghra (el)	2	483	496	»	»	»	»	483	496	979
Minet Misair	»	988	905	»	»	»	»	988	905	1 988
*Missir	4	1 692	1 718	3	4	»	»	1 695	1 722	3.417
Mit Chérif	1	543	546	»	»	»	»	543	546	1 089
Mit-el-Dibah	2	704	686	»	»	»	»	704	686	1 390
*Mit 'Elouan	5	365	325	»	»	»	»	365	325	690
*Nachart	2	628	660	»	»	»	»	628	660	1 288
Nag' Missir	2	155	165	»	»	»	»	155	165	320
Nattak (el)	»	496	456	»	»	»	»	496	456	952
Rafaïnah (el)	»	230	209	»	»	»	»	230	209	439
Rezket Amaï	»	239	226	»	»	»	»	239	226	465
*Rezket-el-Chennawi	12	1.223	1 209	»	»	»	»	1 223	1 209	2 432
Ronénah	»	894	848	»	»	»	»	894	848	1 742
Sakha	»	476	468	»	»	4	2	480	470	950
*Sandaia	6	264	246	»	»	»	»	264	246	510
*Sorad	»	1.116	1 123	»	»	»	»	1 116	1 123	2 239
*Taifah (el	»	398	389	»	»	»	»	398	389	787
Tarabieh (el)	1	83	100	»	»	»	»	83	100	183
Tawfiet Nachart	6	686	733	»	»	»	»	686	733	1.419
Tidah	1	121	129	»	»	»	»	121	129	250
*Warak (el)	1	242	231	»	»	»	»	242	231	473
*Wazirieh (el)	0	571	537	»	»	»	»	571	537	1 108
TOTAL	237	48 370	48 474	17	24	81	28	48 468	48 521	96 989

Digitized by Google
CORNELL UNIVERSITY

POPULATION FIXE, SEMI-SÉDENTAIRE ET ÉTRANGÈRE

XII. *Circonscriptions des Villes et Nahiehs.*

CHARBIEH District KAFR-EL-ZAYAT	NOMBRE des dépendances	ÉGYPTIENS — POPULATION fixe masc.	ÉGYPTIENS — POPULATION fixe fémin.	ÉGYPTIENS — POPULATION semi-sédentaire masc.	ÉGYPTIENS — POPULATION semi-sédentaire fémin.	ÉTRANGERS diverses nationalités masc.	ÉTRANGERS diverses nationalités fémin.	POPULATION GÉNÉRALE masc.	POPULATION GÉNÉRALE fémin.	POPULATION GÉNÉRALE TOTAL
Bakatouch (el)	»	957	975	2	2	»	»	959	977	1 936
Balankomah	»	250	287	31	»	»	»	281	287	568
* Bar-el-Hammam	3	447	447	16	3	»	»	463	450	913
Bassioun et Minchat Bassioun	7	2 938	3 002	»	»	12	6	2.950	3 068	6.018
Benotar	3	777	787	»	»	»	»	777	787	1 564
Chabas-el-Chohada	1	2 601	2 654	»	»	6	»	2 607	2 654	5.261
Chabas 'Emeir	5	2 345	2.489	83	54	5	4	2 433	2 547	4 980
Choubra Tani	3	705	727	»	»	»	»	705	727	1.432
Choubra Tou	4	476	510	11	5	1	3	488	518	1 006
Da'ran	1	398	423	»	»	»	»	398	423	821
Ebeig	»	664	677	»	»	»	»	664	677	1.341
Farastak (el)	1	948	860	»	»	»	»	948	860	1.808
Guenag	3	1 712	1 754	»	»	5	»	1.717	1 754	3 471
* Haddad (el)	»	535	569	»	»	»	»	535	569	1 104
Hesset Abdr	1	251	242	»	»	»	»	251	242	493
Kafr-el-Barakine	1	258	280	8	7	»	»	266	287	553
Kafr-el-Bawar	»	279	260	»	»	»	»	279	260	539
Kafr-el-Degoureh	»	98	104	»	»	»	»	98	104	202
Kafr-el-Gazaler	1	341	331	»	»	»	»	341	331	672
* Kafr-el-Hammam	2	556	550	»	»	»	»	556	550	1.106
Kafr-el-Kassar	»	164	160	»	»	»	»	164	160	324
Kafr-el-Kheir	»	94	115	»	»	»	»	94	115	209
Kafr-el Mahrouk	1	1 086	1 092	»	»	»	»	1 086	1 092	2.178
Kafr-el-Manchi Abou Hasar	1	355	402	7	8	»	»	362	410	772
Kafr-el-Zaiat *ch.-l. band*	»	2 637	2 806	»	»	80	58	2 717	2 864	5.581
Kafr-Ga'far	»	764	760	»	»	1	»	765	760	1 525
Kafr Magar	2	762	715	»	»	»	»	762	715	1.477
Kafr Salem	»	454	417	3	2	»	»	457	419	876
Kafr Soleiman-el-Charkaoui	1	520	456	»	»	1	»	521	456	977
Kalib Ebiar	»	1 486	1.459	»	»	4	»	1 590	1 459	2 949
Karanchou	»	1.454	1 392	»	»	2	»	1 456	1.392	2.848
Kesta	»	1 158	1 227	»	»	»	»	1 158	1 227	3 385
Koddabah (el)	»	1 644	1.655	1	»	34	9	1 679	1 664	3 343
Kofour Belchai	»	1 114	1 175	»	»	»	»	1 114	1 175	2.289
Konaisset Choubra Tou	5	705	738	11	3	»	»	716	741	1.457
Kounah	»	763	846	30	17	»	»	793	863	1.656
Kozman	»	188	219	»	»	»	»	188	219	407
Manchalein (el)	1	804	771	»	»	1	»	805	771	1.576
Mehallet Diai	3	2 627	2.564	»	»	4	»	2 631	2.564	5.195
Mehallet-el-Laban	1	440	402	»	»	»	»	440	402	842
Minet-el-Hamid	»	635	625	»	»	»	»	635	625	1 260
Minet-El-Kheir	(1)	(260)	(245)	(7)	(5)	»	»	(267)	(250)	(517)
Minet Guenag	1	768	822	»	»	»	»	768	822	1.590
Minet Kadine	2	507	522	14	13	»	»	521	535	1 056
* Nahnarieh (el)	3	957	981	»	»	»	»	957	981	1.938
* Sadinah	2	707	675	»	»	»	»	707	675	1 382
Sa-el-Hagar	2	2 331	2 329	2	»	14	1	2 347	2 324	4 671
Safiah (el)	»	471	498	»	»	3	4	474	502	976
Salamoun-el-Ghobar	3	680	645	25	18	»	»	705	663	1.368
Sarawah	1	355	349	»	»	»	»	355	349	704
TOTAL	66	44 146	44 799	244	132	173	85	44 563	45 016	89 579

(*) Documents de recensement parvenus après clôture des états.

ed by Google

Original from CORNELL UNIVERSITY

POPULATION FIXE, SEMI-SÉDENTAIRE ET ÉTRANGÈRE

XII. *Circonscriptions des Villes et Nahiehs.*

CHARBIEH — DISTRICT MEHALLET MENOUF	NOMBRE des dépendances	ÉGYPTIENS — POPULATION fixe masc.	ÉGYPTIENS — POPULATION fixe femin.	ÉGYPTIENS — POPULATION semi-sédentaire masc.	ÉGYPTIENS — POPULATION semi-sédentaire femin.	ÉTRANGERS diverses nationalités masc.	ÉTRANGERS diverses nationalités femin.	POPULATION GÉNÉRALE masc.	POPULATION GÉNÉRALE femin.	POPULATION GÉNÉRALE TOTAL
* Alf Abou Guindi	1	353	430	»	»	»	»	[illegible]	430	783
Berak-el-Hagar	1	158	189	»	»	»	»	158	189	347
* Bermah	2	2 961	3 309	»	»	»	»	2 961	3.309	6.270
Boreig	2	940	967	»	»	»	»	940	967	1.907
* Chabchir	11	1.639	1 632	10	12	»	»	1 649	1 644	3.293
* Chefa we Keroun	4	997	994	»	»	5	»	1 002	994	1.996
Chober	6	2.369	2.273	»	»	1	»	2.370	2 273	4 643
Chokrof	1	1.122	1.165	2	»	»	»	1.124	1 165	2 289
* Choubra Beioula-el-Sakhawieh	13	957	918	77	84	»	»	1.034	1 002	2.036
Choubra-el-Namli	1	1 497	1 587	»	»	»	»	1 497	1.587	3 084
* Choubra Nabas	4	379	402	»	»	»	»	879	402	781
* Damchit	8	818	814	»	»	»	»	818	814	1.632
* Ebchawat-el-Malak	11	2.107	2 049	»	»	5	»	2.112	2 049	4.161
Ebiar	1	4 142	4 341	»	»	»	»	4.142	4.341	8 483
Goharieh (el)	1	823	842	»	»	»	»	823	842	1.665
* Grimah	2	402	409	»	»	»	»	402	409	811
Heweichat (el)	1	775	750	»	»	2	2	777	752	1.529
Hesset Bermah	1	663	674	»	»	»	»	663	674	1 337
* Hesset Chabchir	»	558	547	»	»	»	»	558	547	1 105
Hesset Mehallet Marhoum	»	341	316	»	»	»	»	341	316	657
* Kafr Abou Guindi	4	502	534	4	1	»	»	506	535	1 041
Kafr Ahmad Chaabi	»	40	52	»	»	»	»	40	52	92
Kafr 'Assam	»	425	458	»	»	»	»	425	458	883
Kafr-el-Chorbagui	1	443	433	»	»	»	»	443	433	876
Kafr-el-'Eraki	»	74	73	»	»	»	»	74	73	147
Kafr-el-Hema	»	368	427	»	»	»	»	368	427	795
Kafr-el-Manchi	»	777	772	3	»	»	»	780	772	1 552
Kafr-el-Mansourah	1	546	518	»	»	»	»	546	518	1.064
Kafr-el-Nesseir	1	64	54	»	»	»	»	64	54	118
* Kafr Sa'doun	3	364	380	»	»	»	»	364	380	744
* Kahafah	»	1.606	1 576	»	»	»	»	1.606	1 576	3 182
Khareit	1	658	729	»	»	»	»	658	729	1.387
Kom 'Aly	3	447	459	»	»	»	»	447	459	906
Konaïsset Damchit	2	881	912	»	»	»	»	881	912	1 793
* Kotamet-el-Ghabah	7	1 807	1 869	»	»	»	»	1 807	1 869	3 676
Mehallet Marhoum	1	3.674	3 739	»	»	3	»	3 677	3.733	7.410
Mehallet Menouf *ch. lieu de band*	»	1.814	1 825	»	»	1	»	1 815	1.825	3.640
Mehallet Menouf *dép. du ch. lieu*	3	85	62	»	»	»	»	85	62	147
Minchat-el-Ya'koubieh	»	126	120	»	»	»	»	126	120	246
Mit Ebar	»	663	664	»	»	»	»	663	664	1.327
Mit-el-Soudan	1	1 017	987	»	»	»	»	1 017	987	2.004
Nawag	3	1 179	1.170	»	»	»	»	1.179	1.170	2 349
Negrig	»	1.015	1.077	»	»	»	»	1 015	1 077	2.092
Ragedieh (el)	4	564	563	»	»	»	»	563	563	1.127
Saguin-el-Kom	»	1.394	1 376	»	»	»	»	1 394	1 376	2 770
Seberbaï	7	2.576	2 514	»	»	»	»	2.576	2 514	5 090
* Semeila	6	1 612	1.630	»	»	5	2	1 617	1.632	3.249
Takoudah	»	220	218	»	»	»	»	220	218	438
Telbant Keissar	7	1.523	1.539	»	»	3	4	1 526	1.543	3.069
TOTAL	126	50.465	51.332	96	97	25	8	50.586	51.437	102 023

Digitized by Google
CORNELL UNIVERSITY

POPULATION FIXE, SEMI-SÉDENTAIRE ET ÉTRANGÈRE

XII. *Circonscriptions des Villes et Nahiehs.*

GHARBIEH Province SAMANNOUD	NOMBRE des dépendances	ÉGYPTIENS				ÉTRANGERS		POPULATION GÉNÉRALE		
		POPULATION fixe		POPULATION semi-sédentaire		diverses nationalités				
		masc.	femin.	masc.	femin.	masc.	fem.	masc.	femin.	TOTAL
Aoch:t (el)	1	664	637	»	»	1	2	665	639	1.304
Abou Sir	3	2 666	2.969	»	»	3	3	2 669	2.972	5.641
Alamein el	4	133	98	»	»	»	»	133	98	231
Attaf	1	396	397	»	»	»	»	396	397	793
Azizieh (el)	»	684	679	»	»	»	»	684	679	1.363
Balkinah	12	1 289	1 383	»	»	»	»	1 289	1.383	2 672
Banawan	2	324	435	»	»	»	»	324	435	759
Bena Abou Sir	4	1 607	1 657	»	»	11	6	1.618	1.663	3 281
Beteranah	1	691	692	»	»	»	»	691	692	1.383
Reteta	2	90	79	»	»	»	»	90	79	169
Chamarkan el	5	192	175	»	»	»	»	192	175	367
Chechta	1	462	524	»	»	»	»	462	524	986
Cheg.ich (e.	8	567	534	»	»	»	»	567	534	1 101
Choubra Babel	4	1 923	1.997	»	»	2	»	1.925	1.997	3 922
Choubra-el-Yaman et Kafr Choubra-el-Yaman	1	1.442	1.462	»	»	»	»	1.442	1 462	2 904
Choubra Malam	1	426	451	»	»	»	»	426	451	877
Dakhous	4	500	546	»	»	»	»	500	546	1.046
Damatnou	1	399	417	»	»	»	»	399	417	816
Damrou Kiamarah	4	463	434	»	»	1	1	464	435	899
Dar-el-Bakar-el-Baharieh	1	621	626	»	»	»	»	621	626	1.247
Dar-el-Bakar-el-Kebhieh	5	725	640	»	»	»	»	725	640	1 365
Dawakhlieh (el)	10	670	667	»	»	»	»	670	667	1 337
Deirah Hachem	2	177	178	»	»	»	»	177	178	355
Denochar	2	936	954	»	»	»	»	936	954	1 890
Ezbet-el-Cheikh Safed-es-Sa ounsi *Ezbet und*	»	30	32	»	»	»	»	30	32	62
Ezbet Moustafa Pacha-el-Kheznadar *Ezb. und*	»	59	83	»	»	»	»	59	83	142
Hajazeh (e	1	1 847	1 893	»	»	»	»	1.847	1 893	3 740
Kafr Abou-el-Lassan-el-Bahar	»	104	107	»	»	»	»	104	107	211
Kafr Chechta	1	684	684	»	»	»	»	684	684	1 368
Kafr Damatnou	»	215	198	»	»	»	»	215	198	413
Kafr Damrou	»	359	347	»	»	»	2	359	349	708
Kafr-el-Abahda	»	268	246	»	»	»	»	268	246	514
Kafr-el-Charakwah	»	73	79	»	»	»	»	73	79	152
Kafr-el-Guenenah-el-Kebli	1	249	255	»	»	»	»	249	255	504
Kafr-el-Tarabich	»	458	464	»	»	»	»	458	464	922
Kafr-el-Zeinawi	1	270	280	»	»	»	»	270	280	550
Kafr Hegazi	1	1 693	1 698	1	1	»	»	1 694	1 699	3 393
Kafr Kerstnah	5	175	145	»	»	4	»	179	145	324
Kafr Kmah	»	367	377	»	»	»	»	367	377	744
Kafr Mehallet Hassan	3	971	970	»	»	»	»	971	970	1 941
Kasr	1	463	500	»	»	»	»	463	500	963
Kera eh	3	238	240	»	»	»	»	238	240	478
Mehallah-el-Kobra, *ch l band* (el	2	13 548	14 323	»	»	171	81	13 719	14 104	27 823
Mehallah-el-Kobra *dépen. du ch l*	»	14	14	»	»	»	»	14	14	28
Mehalet Abou 'Aly	4	1.968	2.045	»	»	2	3	1 970	2 048	4 018
Mehalet-el-Borg	»	304	303	»	»	»	»	304	303	607

Digitized by Google Original from CORNELL UNIVERSITY

POPULATION FIXE, SEMI-SÉDENTAIRE ET ÉTRANGÈRE

XII. *Circonscriptions des Villes et Nahiehs.*

GHARBIEH District SAMANNOUD (suite).	NOMBRE des dépendances	ÉGYPTIENS — POPULATION fixe masc.	ÉGYPTIENS — POPULATION fixe fémin.	ÉGYPTIENS — POPULATION semi-sédentaire masc.	ÉGYPTIENS — POPULATION semi-sédentaire fémin.	ÉTRANGERS diverses nationalités masc.	ÉTRANGERS diverses nationalités fémin.	POPULATION GÉNÉRALE masc.	POPULATION GÉNÉRALE fém.	POPULATION GÉNÉRALE TOTAL.
Mehallet Hassan	8	978	1 005	»	»	»	»	978	1 005	1 983
Mehallet Roh	3	657	667	»	»	»	»	657	667	1 324
Me'temedieh (el)	1	678	665	»	»	»	»	678	665	1.343
Mit Badr Halawah	»	1.997	2 149	»	»	1	»	1.998	2 149	4.147
Mit Chentana 'Alâch	»	505	491	»	»	»	»	505	491	996
Mit-el-Cheikh	3	295	300	»	»	»	»	295	300	595
Mit-el-Leith Hachem	4	447	453	»	»	»	»	447	453	900
Mit-el-Nassara	»	1.242	1 266	»	»	3	4	1 245	1 270	2 515
Mit Habib	1	1.933	1 968	»	»	»	»	1 933	1.968	3 901
Mit Hachem	1	830	880	»	»	»	»	830	880	1 710
Mit Yazid	8	1 623	1 597	»	»	»	»	1.623	1 597	3 220
Nachit	13	1 334	1.318	»	»	1	»	1 335	1 318	2 653
Nasrah	4	198	207	»	»	»	»	198	207	405
Nemret-el-Bassal	3	385	375	»	»	»	»	385	375	760
Saft Torâb	2	2 565	2.470	»	»	»	»	2 565	2 470	5 035
Samannoud *band.*	»	5.572	5.809	»	»	114	55	5 686	5 864	11 550
Samatai	1	453	551	»	»	»	»	453	451	904
Samoul	2	685	650	»	»	»	»	685	650	1 335
Sandessès	3	597	618	»	»	»	»	597	618	1 215
Senabarah	1	316	333	»	»	»	»	316	333	649
Tereinah	1	236	202	»	»	»	»	236	202	438
Tonbarah	9	558	589	»	»	»	»	558	589	1 147
TOTAUX	170	66 487	68 077	1	1	315	157	66 803	68 235	135 038

Digitized by Google
Original from CORNELL UNIVERSITY

POPULATION FIXE, SEMI-SÉDENTAIRE ET ÉTRANGÈRE

XII. *Circonscriptions des Villes et Nahiehs.*

GHARBIEH District TALKHA	NOMBRE des localités	ÉGYPTIENS — POPULATION fixe — masc.	ÉGYPTIENS — POPULATION fixe — fémin.	ÉGYPTIENS — POPULATION semi-sédentaire — masc.	ÉGYPTIENS — POPULATION semi-sédentaire — fémin.	ÉTRANGERS — diverses nationalités — masc.	ÉTRANGERS — diverses nationalités — fémin.	POPULATION GÉNÉRALE — masc.	POPULATION GÉNÉRALE — fémin.	POPULATION GÉNÉRALE — TOTAL
Abestou	»	203	213	»	»	»	»	203	213	416
Afnich	»	462	507	»	»	»	»	462	507	969
*Aurman Talkha	»	106	100	»	»	»	»	106	100	206
*Banoub	»	962	996	»	»	»	»	962	996	1.958
Behbit-el-Hegarab	1	734	779	»	»	»	»	734	779	1.513
*Bialah	14	3 075	3 254	5	15	4	»	3.084	3.249	6 233
*Cherinaach	2	468	467	17	15	2	»	487	452	939
Choubra Nabat	»	250	273	»	»	2	»	261	273	534
Deirin-el Nosfein	»	1.599	1 617	»	»	»	»	1 599	1 617	3 216
Derwetein (el)	»	594	602	»	»	»	»	594	602	1 196
*Elchan	10	478	500	61	61	1	»	540	561	1.101
Gogar	1	394	382	»	»	»	»	394	382	776
kafr Damrah-el Kadim	»	546	520	»	»	»	»	546	520	1.066
Kafr-el-Abbor	»	214	214	»	»	»	»	214	214	428
*Kafr-el-Agami	1	401	410	»	»	»	»	401	410	811
Kafr-el-Arab	»	202	196	»	»	»	»	202	196	398
kafr el Bachabchah	»	257	277	»	»	»	»	257	277	534
*Kafr el Charki (el)	6	803	944	»	»	4	3	807	947	1 754
kafr-el-Dakrouri	»	291	273	»	»	»	»	291	273	564
*Kafr-el-Gueneinah	»	545	559	»	»	»	»	545	559	1 104
Kafr-el-Hessah	1	494	490	»	»	»	»	494	490	984
Kafr-el Horani	»	313	340	»	»	3	»	313	340	653
Kafr-el Kassah	»	138	135	»	»	»	»	138	135	273
kafr-el-Kharitah	»	238	231	»	»	»	»	238	231	469
Kafr-el-Khawazem	»	204	237	»	»	»	»	204	237	441
Kafr-el Kottah	»	153	143	»	»	»	»	153	143	296
Kafr-el-Sarem	»	484	550	»	»	»	»	484	550	1 034
Kafr-el-Tawileh	»	335	339	»	»	»	»	335	339	674
Kafr-Hassán	»	323	311	»	»	»	»	323	311	634
Kafr Sakr	»	142	155	»	»	»	»	142	155	297
Magoul	»	1 007	999	»	»	»	»	1 007	999	2 006
*Mehallet-el-kassab	2	373	418	»	»	»	»	373	418	791
Mehallet Khalaf	1	162	153	»	»	»	»	162	153	315
*Mehallet Ziad	1	2 368	2 403	»	»	2	»	2 370	2 403	4 773
Mit'Abiad	»	251	255	»	»	»	»	251	255	506
Mit'Antar	1	742	726	»	»	»	»	742	7 6	1 468
Mit Assas	»	1 115	1 072	»	»	»	»	1 115	1 072	2 187
Mit-el-Gboraka	4	1 706	1 577	»	»	1	»	1.707	1 577	3 284
Mit-el-'Ogueil	»	859	835	»	»	»	»	859	835	1 694
Mit Nahet	»	383	370	»	»	»	»	383	370	753
*Mit Serag	4	706	738	43	35	3	1	752	774	1 526
Nabaroh *chef-band*	»	2 966	3 034	»	»	14	3	2.980	3.037	6.017
Nacha	1	894	864	»	»	»	»	894	864	1 758
Nawieh (el)	»	779	811	»	»	»	»	779	811	1 590
*Nosf Awal Bechbich	8	1 132	1 229	»	»	1	»	1 133	1 229	2 362
*Nosf Tham Bechbich	7	928	961	19	13	4	»	951	974	1 925
Rahibem	»	1 045	1 061	»	»	1	»	1 046	1 061	2 107
Tabanouha	»	210	197	»	»	»	»	210	197	407
Talkha	1	2.579	2 605	»	»	16	12	2 595	2 617	5.212
*Tanaku	»	855	904	»	»	2	»	857	904	1 761
Tawileh (el)	»	549	560	»	»	»	»	549	560	1 109
*Tehmah	1	558	541	»	»	»	»	558	541	1 099
Tibet Nacha	»	880	897	»	»	»	»	880	897	1 777
Tirah	»	761	727	»	»	»	»	761	727	1 488
TOTAL	67	39.222	39 901	145	139	60	19	39.427	40 059	79 486

Digitized by Google
CORNELL UNIVERSITY

POPULATION FIXE, SEMI-SÉDENTAIRE ET ÉTRANGÈRE

XII. *Circonscriptions des Villes et Nahiehs.*

GHARBIEH District ZIFTA.	NOMBRE des dénominations	ÉGYPTIENS — POPULATION fixe — masc.	ÉGYPTIENS — POPULATION fixe — fémin.	ÉGYPTIENS — POPULATION semi-sédentaire — masc.	ÉGYPTIENS — POPULATION semi-sédentaire — fémin.	ÉTRANGERS diverses nationalités — masc.	ÉTRANGERS diverses nationalités — fémin.	POPULATION GÉNÉRALE — masc.	POPULATION GÉNÉRALE — fémin.	POPULATION GÉNÉRALE — TOTAL.
Beguerem	2	1.301	1 474	»	»	»	»	1.301	1.474	2.775
Bekaa.	»	271	257	»	»	»	»	271	257	528
*Beni Gherian	1	499	595	»	»	»	»	499	595	1 094
Berak-el-'Agouz.	1	402	388	»	»	»	»	40.	388	790
Cherchaoui	»	1 767	1 749	»	»	3	»	1 770	1.749	3 519
*Choubra Bekhoum	1	3 445	3 504	»	»	4	»	3 449	3 504	6 953
Choubra Manas.	1	1 845	2.026	»	»	»	»	1.845	2 020	3 871
Dakhonrah	1	1 045	1.042	»	»	2	»	1.047	1 042	2.089
Damanhour-el-Wahch	3	410	422	»	»	»	»	410	422	832
*Damhoug	»	1 09	1.179	»	»	»	»	1 100	1.179	2 288
Farsis	1	978	982	»	»	»	»	978	982	1 960
Ghoraïeb (el)	1	987	988	»	»	1	1	988	989	1.977
Hanoun	1	774	786	»	»	»	»	774	786	1.560
Hanout	2	1.413	1 465	»	»	»	»	1.41	1 465	2 878
Hesset Sonbat	»	399	370	»	»	»	»	399	370	769
Kafr 'Abdel Rahman	»	104	107	»	»	»	»	104	107	211
*Kafr Beni Gherian	6	417	437	»	»	»	»	417	437	854
Kafr Chahin	»	260	287	»	»	»	»	260	287	547
Kafr Choubra Kelong	»	419	512	»	»	»	»	419	512	931
Kafr Ebrah	»	476	498	»	»	»	»	476	498	974
Kafr-el-'Arab	»	491	470	»	»	»	»	491	470	961
kafr-el-Chazid	1	165	202	»	»	»	»	165	202	367
Kafr-el-Daguaïdah	»	311	305	»	»	»	»	311	305	616
Kafr-el-Deb	»	1 049	1 136	»	»	»	»	1.049	1 136	2 185
Kafr-el-Guezirah	»	319	337	»	»	»	»	319	337	656
Kafr-el-Sarem-el-Kebli	»	218	219	»	»	»	»	218	219	437
Kafr-el-Sehemeh	»	356	346	»	»	»	»	356	346	702
Kafr-el-Semarieh	»	367	376	»	»	»	»	367	376	743
Kafr-el-Zeitoun	»	170	174	»	»	»	»	170	174	344
kafr 'Enan	»	977	958	»	»	16	14	993	972	1 965
kafr Farsis	2	767	702	»	»	»	»	767	702	1.52i
Kafr Ghazi	»	126	144	»	»	»	»	126	144	270
Kafr Hussein	»	396	408	»	»	»	»	396	408	804
Kafr Isma'il	»	213	221	»	»	»	»	213	221	434
Kafr Mit-el-'Absi	»	369	414	»	»	»	»	369	414	783
kafr Mit-el-Haroun	1	443	449	»	»	»	»	443	449	892
Kafr Nawaï	»	1.132	1.217	»	»	»	»	1 132	1 217	2 349
Kafr Sombouh	»	192	214	»	»	»	»	192	214	406
Kafr Sonbat	»	338	302	»	»	»	»	338	302	640
Khelwat-el-Ghalban	4	286	250	»	»	»	»	286	250	536
Masgued Wassif	1	1 027	1 067	»	»	»	»	1 027	1 067	2 094
Mestaï (*)	1	1 812	1.784	»	»	»	»	1 812	1 784	3 596
Minchat-el Guedidah (el)	2	975	1 020	»	»	»	»	975	1.020	1 995
Minchat Hassan	»	144	157	»	»	»	»	144	157	301
Minchat Hatem	»	84	104	»	»	»	»	84	104	188
Minchat-el-karah	1	1.138	1.261	»	»	»	»	1 1.8	1.261	2 399
Minchat-el-Sabaï	»	33	28	»	»	»	»	33	28	61
Mit Berah	2	1.955	1 968	»	»	12	2	1 947	1 970	3 917
Mit-el-Absi	1	184	171	»	»	2	1	186	172	358
Mit-el-Dezz	»	465	431	»	»	»	»	465	441	906
Mit-el-Haroun	»	481	446	»	»	»	»	481	446	927
Mitel Mokhalles	»	835	791	»	»	4	»	839	791	1 630

(*) Documents de recensement parvenus après clôture des totaux.

Digitized by Google
CORNELL UNIVERSITY

POPULATION FIXE, SEMI-SÉDENTAIRE ET ÉTRANGÈRE

XII. *Circonscriptions des Villes et Nahiehs.*

GHARBIEH District ZIFTA (*Suite*).	NOMBRE des dépendances	ÉGYPTIENS				ÉTRANGERS		POPULATION GÉNÉRALE		
		POPULATION				diverses nationalités				
		fixe		semi-sédentaire						
		masc.	femin.	masc.	femin.	masc.	femin.	masc.	femin.	TOTAL
Mit-el Rakha	5	824	894	»	»	»	»	824	894	1.718
Nehtâï	1	1 229	1 295	»	»	2	»	1 231	1 295	2 526
Sembouh .	»	1.414	1 411	»	»	»	»	1 414	1 411	2 825
Semlawieh (el)	»	473	497	»	»	»	»	473	497	970
Sembat	»	1.624	1 589	»	»	9	1	1 633	1 590	3 223
Sendabast	3	2 226	2 375	»	»	»	»	2 226	2 375	4.601
Tafahna'-el-'Azab, .	»	1 705	1 757	»	»	»	»	1.705	1.757	3 462
Tag el 'Agam .	1	455	428	»	»	»	»	455	423	878
Zifta. . . . *ch-l band*	»	5 376	5 442	»	»	195	74	5 571	5 516	11.087
TOTAL	47	49 683	51.099	»	»	250	93	49.883	51 192	101.075

Digitized by Google
CORNELL UNIVERSITY

POPULATION FIXE, SEMI-SÉDENTAIRE ET ÉTRANGÈRE

XIII. *Circonscriptions des Villes et Nahiehs.*

KALIOUBIEH District CHOUBRA	NOMBRE des dépendances	ÉGYPTIENS — POPULATION fixe — masc.	ÉGYPTIENS — POPULATION fixe — fémin.	ÉGYPTIENS — POPULATION semi-sédentaire — masc.	ÉGYPTIENS — POPULATION semi-sédentaire — fémin.	ÉTRANGERS diverses nationalités — masc.	ÉTRANGERS diverses nationalités — femin.	POPULATION GÉNÉRALE — masc.	POPULATION GÉNÉRALE — fémin.	POPULATION GÉNÉRALE — TOTAL.
Abou Zâbal ..	6	962	1 003	»	»	»	»	962	1.003	1.965
Ahraz . (el)	3	1 350	1 414	»	»	2	»	1 352	1.414	2.766
Amirieh . .(el)	5	450	481	23	23	»	»	473	504	977
'Attarah . .(el)	2	253	271	»	»	»	»	253	271	524
Bahtim . .	11	1.152	1 240	4	»	»	»	1.156	1.240	2 396
Balaks. . .	15	1 115	1.208	13	8	1	»	1.129	1 216	2 345
Berkah . (el)	2	653	617	1	»	»	»	654	617	1.271
Bigam .	3	354	374	»	»	»	»	354	374	728
Chubin-el-Kanater *ch-l et banaar*	3	1 328	1.357	»	»	27	7	1 355	1 364	2.719
Chubin-el-Kanater. *dép. du ch-l*	»	102	120	»	»	»	»	102	120	222
Chobak .. . .(el)	»	825	899	»	»	»	»	825	899	1.724
Choubra-el-Khemah . .	14	1.861	1.792	4	2	10	10	1.875	1 804	3 679
Damanhour Choubra . .	»	599	603	»	7	2	1	606	611	1 220
Ga'afrah (el)	5	664	650	»	»	»	»	664	650	1.314
Hazzameh (el)	2	269	283	»	»	»	»	269	283	546
Kafr Abou Sir .	»	104	79	6	2	2	»	112	81	193
Kafr Chebin..	1	2 082	2 226	»	»	»	»	2 082	2 226	4 308
Kafr Daoud Pacha	»	97	89	»	»	»	»	97	89	186
Kafr 'Ehan.... .	2	851	820	»	»	2	2	853	822	1 675
Kafr-el-Chobak	2	763	790	»	»	»	»	763	790	1.553
Kafr-el-Chorafa.	»	308	308	»	»	»	»	308	308	616
Kafr-el-Gamous .	»	229	212	»	»	»	»	229	212	441
Kafr Hamzah .	3	396	430	»	»	1	1	397	431	828
Kafr Sandawah	1	428	468	»	»	»	»	428	468	906
Kafr Soetman-el-Werr	»	205	189	»	»	»	»	205	189	394
Kafr Taha. .	1	1 474	1 439	»	»	»	»	1 474	1 439	2 913
Kafr Tahourieh	»	166	192	»	»	»	»	166	192	358
Kalg . . (el)	»	982	975	»	»	»	»	982	975	1 957
Kalzam (el)	»	292	303	»	»	»	»	292	303	595
Kecheiche. (el)	»	752	772	»	»	1	»	753	772	1 525
Khankah . (el)	2	1.299	1 438	»	»	»	»	1 299	1 438	2 737
Khossous . (el)	24	912	967	»	»	2	3	914	970	1 884
Kobbah .. (el)	2	625	700	1	»	»	»	626	709	1 335
Kom-el-Samn . .	3	289	291	»	»	1	1	290	292	582
Manafel .. ... .(el)	2	408	406	»	»	»	»	408	406	814
Mansouret Chubin	»	578	591	»	»	9	3	587	594	1 181
Marg . . (el)	2	1.336	1 476	»	»	»	»	1 336	1 476	2 812
Matarieh. .... .(el)	4	724	724	81	52	14	10	819	795	1 614
Menah. . .....(el)	8	185	190	»	»	»	»	185	190	375
Merig.. ... .. (el)	2	839	852	»	»	»	»	839	852	1 691
Minet Chibin....	2	892	936	»	»	»	»	892	936	1.828
Minet-el-Sareg..	15	30	33	»	»	»	»	30	33	63
Mintaï	2	264	257	»	»	»	»	264	257	521
Mostorod	4	700	644	»	»	5	1	705	645	1 350
Nouh Taha	1	652	727	»	»	»	»	652	727	1 379

Digitized by Google
Digitized by CORNELL UNIVERSITY

POPULATION FIXE, SEMI-SÉDENTAIRE ET ÉTRANGÈRE

XIII. *Circonscriptions des Villes et Nahiehs.*

KALIOUBIEH District CHOUBRA Sub(el)	NOMBRE des dépendances	ÉGYPTIENS				ÉTRANGERS		POPULATION GÉNÉRALE		
		POPULATION fixe		POPULATION semi-sédentaire		diverses nationalités				
		masc.	fémin.	masc.	fémin.	masc.	fémin.	masc.	fémin.	TOTAL
Salmaneh (el)	7	550	559	»	»	2	»	561	559	1 120
Sandawah	1	1 088	1 096	»	»	1	»	1 089	1.096	2 185
Sarnakous	8	1 841	1 713	1	»	2	3	1 844	1.716	3 560
Tana Noub	1	1.988	2 096	4	»	3	»	1.995	2 096	4.091
Ta Bem Tamm..	3	1.309	1 286	»	»	»	»	1 309	1 286	2 595
Wally-el-Kobra ... (el)	11	761	791	»	»	»	»	761	791	1 552
Zahwem .. . (el)	2	563	593	»	»	»	»	563	593	1.156
Zawieh-el-Hamra (*recensée avec le Caire*) ..	5	»	»	»	»	»	»	»	»	»
Zawiet-el-Cheik Sanad .	»	250	236	»	»	»	»	250	236	486
Zawiet-el-Naggar... .	»	302	316	»	»	»	»	304	317	621
Zefetet Machtoul	5	1 059	1 178	»	»	3	»	1.062	1 181	2 243
TOTAL	197	40.523	41.709	148	98	90	51	40.761	41 858	82 619

Digitized by Google
CORNELL UNIVERSITY

POPULATION FIXE, SEMI-SÉDENTAIRE ET ÉTRANGÈRE

XIII. *Circonscriptions des Villes et Nahuels.*

KALIOUBIEH District KALIOUB	NOMBRE des dépendances	ÉGYPTIENS				ÉTRANGERS		POPULATION GÉNÉRALE		
		POPULATION fixe		POPULATION semi-sédentaire		diverses nationalités				
		masc.	fémin.	masc.	fémin.	masc.	fémin.	masc.	fémin.	TOTAL.
Abou-el-Gheit	»	1 361	1 267	»	»	»	»	1 361	1 267	2 628
Agbour-el Kobra	3	2.200	2 429	109	»	3	»	2 311	2.429	4.740
Agbour-el-Soghra	1	329	327	»	»	»	»	329	327	656
Akhmin (el)	»	187	191	»	»	»	»	187	191	378
Barad'ah (el)	1	973	1 021	»	»	»	»	973	1 021	1.994
Bassous	4	943	919	»	»	»	»	943	919	1 862
Benadah	2	423	436	»	»	»	»	423	436	859
Chalakan y compris le (Barrage)	1	929	847	»	»	»	»	929	847	1.776
Choubra Chehab	3	765	764	4	»	»	»	769	764	1 533
Choubra Nehrarés	»	749	888	»	»	»	»	749	888	1 637
Dandana	1	325	353	»	»	»	»	325	353	678
Deir (el)	»	1 250	1.405	38	23	2	»	1 290	1 428	2 718
Hallabah (el)	2	148	171	»	»	»	»	148	171	319
Hassamieh (el)	»	206	220	1	1	»	»	207	221	428
Hossafah (el)	4	518	523	»	»	»	»	518	523	1 041
Kafr 'Abed	2	476	522	»	»	»	»	476	522	998
Kafr Abou Gom'ah	»	224	258	»	»	»	»	224	258	482
Kafr-el-Chahid	»	461	479	»	»	»	»	461	479	940
Kafr-el-Chorafa	»	253	268	»	»	»	»	253	268	521
Kafr-el-Deir	2	598	610	»	»	»	»	598	610	1 208
Kafr Kiem	»	109	111	»	»	»	»	109	111	220
Kafr-el-Fokaha	»	401	439	»	»	»	»	401	439	840
Kafr-el-Guémal	»	558	524	»	»	»	»	558	524	1 082
Kafr-el-Hareth	»	123	142	»	»	»	»	123	142	265
Kafr-el-Hewalah	»	195	229	»	»	»	»	195	229	424
Kafr-el-Hossafah	2	480	531	»	»	»	»	480	531	1 011
Kafr-el-Nakhlah	1	224	243	»	»	»	»	224	243	467
Kafr-el-Sabil	»	40	45	»	»	»	»	40	45	85
Kafr Hassan Sa'd	1	265	294	»	»	»	»	265	294	559
Kafr Mansour	1	672	729	»	»	»	»	672	729	1.401
Kafr Moharram	»	123	134	»	»	»	»	123	134	257
Kafr Romadah et Kafr-el-Torgoman	1	422	468	4	3	»	»	426	471	897
Kafr Salim	1	50	56	»	»	»	»	50	56	106
Kaha Cheflik	»	1 109	1 080	»	»	»	»	1.109	1 080	2.189
Kalama	5	1 039	1 054	»	»	»	»	1 039	1 054	2 093
Kalioub *ch.-l...band.*	11	4 290	4.333	»	1	12	8	4 302	1 342	8 644
Kalioub *dép. du ch.-l*	»	327	271	»	»	4	»	331	271	602
Karanfil	»	626	715	»	»	»	»	626	715	1.341
Karkachendah	2	1.028	1.080	»	»	1	»	1 029	1 080	2.109
Karadiah (el)	»	152	177	»	»	»	»	152	177	329
Kharakanieh (el)	6	628	650	»	»	»	»	628	650	1 278
Khelwet Abd-el-Nabi	»	74	71	»	»	»	»	74	71	145
Khelwet-el-Barad'ah	»	78	72	»	»	»	»	78	72	150
Kom Achfin	9	826	797	»	»	»	»	826	797	1 623
Kom-el-Ahmar (el)	6	518	547	»	»	3	6	521	553	1.074
Mansouret Namoul	2	288	276	»	»	»	»	288	276	564
Manzalah (el)	3	262	277	»	»	»	»	262	277	539
Mit-Halfah	4	832	833	»	»	4	3	836	836	1 672
Mit Nama	»	192	206	»	»	»	»	192	206	398
Nal	13	701	716	»	»	»	»	701	716	1.417
Namoul	11	911	975	7	»	2	1	920	976	1 896
Nawa	5	1 305	1 295	»	»	»	»	1 305	1 295	2 600
Sabah (el)	»	399	432	»	»	»	»	399	432	831
Sadd (el)	1	651	618	»	»	»	»	651	618	1 269

Digitized by Google
CORNELL UNIVERSITY

POPULATION FIXE, SEMI-SÉDENTAIRE ET ÉTRANGÈRE

XIII. *Circonscriptions des Villes et Nahiehs.*

KALIOUBIEH District KALIOUB (suite.)	NOMBRE des dépendances	ÉGYPTIENS — POPULATION fixe masc.	ÉGYPTIENS — POPULATION fixe fémin.	ÉGYPTIENS — POPULATION semi-sédentaire masc.	ÉGYPTIENS — POPULATION semi-sédentaire fémin.	ÉTRANGERS diverses nationalités masc.	ÉTRANGERS diverses nationalités fémin.	POPULATION GÉNÉRALE masc.	POPULATION GÉNÉRALE fémin.	POPULATION GÉNÉRALE TOTAL.
Sanafir	2	776	768	»	»	»	»	776	768	1.544
Sendioun	»	2.155	2.311	»	»	»	»	2.155	2·311	4 466
Senherah	2	773	826	4	»	»	»	777	826	1 603
Sindebis	»	1 107	1.111	»	»	»	»	1.107	1 111	2 218
Tanan	3	1.879	2.022	20	3	1	»	1.900	2.025	3 925
Tersa	2	427	451	19	»	»	»	446	451	897
Zafetet Chalkan	1	949	959	»	»	»	»	949	959	1.908
TOTAL	128	41 282	42.766	205	31	32	19	41.519	42 815	84.334

Digitized by Google
Original from CORNELL UNIVERSITY

POPULATION FIXE, SEMI-SÉDENTAIRE ET ÉTRANGÈRE

XIII. *Circonscriptions des Villes et Nahiehs.*

KALIOUBIEH District TOUKH	NOMBRE des dépendances	ÉGYPTIENS				ÉTRANGERS		POPULATION GÉNÉRALE		
		POPULATION fixe		POPULATION semi-sédentaire		diverses nationalités				
		masc.	fémin.	masc.	fémin.	masc.	fémin.	masc.	fémin.	TOTAL
Abadlah ....(el)	1	414	428	»	»	»	»	414	428	842
Amar el-Kobra . . (el)	»	1.785	1.949	»	»	7	»	1 792	1.949	3 741
Barchoum el-Kobra	»	710	720	»	»	3	»	713	720	1 433
Barchoum el Soghra....	»	489	500	»	»	2	»	491	500	991
Bellan	2	1.755	1.894	7	1	2	»	1.764	1 895	3 659
Benha *ch - l b* . .	10	4 165	3 882	4	1	211	91	4.380	3.974	8 354
Benha *dep ch.- l* ..	»	1 782	1.631	»	»	4	5	1 786	1.636	3.422
Belmedah	32	1 516	1.558	»	»	3	»	1.519	1 558	3 077
Chemout . . (el)	4	1.120	1.165	»	»	»	»	1 120	1 165	2 285
Dewa . . .	14	1 651	1.616	»	»	»	»	1.651	1 616	3.267
Ehiad .	1	477	472	»	»	»	»	477	472	949
Emaï.	1	1.325	1 380	»	»	2	»	1.327	1 380	2 707
Farsis..	4	299	280	»	»	»	»	299	280	579
Gueziret el A'gam	1	294	277	»	»	»	»	294	277	571
Hessah.	9	489	512	16	15	2	»	501	527	1.028
Kafr Ahmad Hachich....	5	803	759	»	»	»	»	803	759	1.562
Kafr Atallah	3	551	534	»	»	4	3	555	537	1 092
Kafr Chouman ...	»	30	34	»	»	»	»	30	34	64
Kafr el Ammar	»	461	463	»	»	»	»	461	463	924
Kafr el Arab	2	496	517	5	»	»	»	501	517	1.018
Kafr el Cheikh Ibrahim..	2	301	320	»	»	»	»	301	320	621
Kafr el Chemout	»	231	256	1	»	»	»	232	256	488
Kafr el Haddadine	2	338	357	»	»	»	»	338	357	695
Kafr el Hessah	»	151	145	»	»	»	»	151	145	296
Kafr el Regaat.. .. .	1	524	520	»	»	»	»	524	520	1 044
Kafr'Elwan.	1	224	241	»	»	»	»	224	241	465
Kafr Farsis	»	313	345	»	»	»	»	313	345	658
Kafr Manaker.... . .	»	925	909	»	»	»	»	925	909	1 834
Kafr Sendenhour	1	215	212	»	»	»	»	215	212	427
Kafr Tahlah	1	406	423	»	»	»	»	406	423	829
Kom el Atroun	3	492	521	»	»	»	»	492	521	1 013
Magoul	1	922	932	»	»	3	»	925	932	1 857
Marsafah	5	1 243	1.300	»	»	5	1	1.248	1.301	2 549
Minchiet 'Esmat... . . .	»	154	138	»	»	»	»	154	138	292
Mit 'Assem	1	404	466	»	»	»	»	404	466	870
Mit el 'Attar . . .	»	750	742	»	»	»	»	750	742	1 492
Mit Kenanah	28	2 245	2.253	»	»	2	»	2 247	2 253	4 500
Mit Khanazir	4	966	909	12	5	3	»	981	914	1 895
Mochtohor	15	2.051	2.059	»	»	»	»	2.051	2.059	4.110
Nekbas.	8	707	768	84	64	»	»	791	832	1 623
Ramleh .. . .(e.)	2	2.265	2.181	»	»	»	»	2 265	2 181	4 446
Safaïnah . .. . (el)	6	611	655	»	»	»	»	611	655	1 266
Salehieh . ...(el)	»	269	293	»	»	»	»	269	293	562
Sendenhour	»	555	625	»	»	»	»	555	625	1 180
Seyafa .. . .(el)	2	726	847	»	»	1	»	727	847	1.574
Tahlah	4	1.902	1.270	»	»	»	»	1 902	1 270	2 472
Tant-el-Guezireh	1	1 611	1.681	»	»	»	»	1 611	1 681	3.292
Toukh	4	1.718	1.740	15	»	32	14	1.765	1 754	3.519
Zawiet Bellan . .	1	535	579	»	»	6	»	541	579	1.120
TOTAL. .	182	43 660	44 258	144	86	292	114	44.096	44 458	88.554

Digitized by Google
CORNELL UNIVERSITY

POPULATION FIXE, SEMI-SÉDENTAIRE ET ÉTRANGÈRE

XIV. *Circonscriptions des Villes et Nahiehs.*

MENOUFIEH District ACHMOUN	NOMBRE des dépe idences	ÉGYPTIENS				ÉTRANGERS		POPULATION GÉNÉRALE		
		POPULATION				diverses nationalités				
		fixe		semi-sédentaire						
		masc.	femin.	masc.	fémin.	masc.	fémin.	masc.	fémin.	TOTAL.
Abou'Awali	1	629	632	8	5	»	»	637	637	1.274
Abou Rakabah	»	410	427	»	»	»	»	410	427	837
Abou Rakabah el-Kadim	1	433	474	»	»	»	»	433	474	907
Achmoun *ch.f et Bandar*	8	3 .02	3 969	57	»	22	3	3 381	3.371	6 752
Achmoun *dép. du ch f*	»	466	4.8	120	95	2	»	588	528	1 116
Angab .. .(e)	1	852	910	»	»	2	»	854	910	1 764
Badarnah (ou Kafr el Badarnah) . .. (e)	»	122	123	»	»	»	»	122	123	245
Baradam . (e)	»	445	435	»	»	»	»	445	435	880
Baranieh . (el	1	1 112	1 .24	22	20	1	2	1 155	1 246	2 381
Bouhet Chatanouf	»	616	617	»	»	»	»	616	617	1 2:3
Chanawai .	»	452	448	»	»	»	»	452	448	900
Chatanouf	»	953	988	»	»	»	»	953	988	1 921
Cho'cha' . .	»	317	321	»	»	2	»	319	321	640
Chouchaï. .	1	[illegible]	916	»	»	»	»	922	916	1 838
Dalhamo	1	650	656	2	»	»	»	652	656	1 308
Darawah .	»	1 0.6	1 159	»	»	4	»	1 007	1 159	2 256
Garria .	»	2 047	2.127	»	»	»	»	2 047	2 127	4.174
G enèmiah (el	»	178	181	»	»	»	»	178	181	359
Halawagui (el)	»	319	320	»	»	»	»	319	320	639
Hesset Sobk . .	»	168	181	»	»	»	»	168	18.	349
Kafr Abou Rakanah e. Guedid .	»	255	242	»	»	»	»	255	242	497
Kafr-el-'Eweidat. .	1	735	751	»	»	»	»	735	751	1 486
Kafr-el-Hema	»	688	740	»	»	3	»	691	740	1 431
Kafr-el-Marazkah . .	»	425	413	»	»	»	»	425	413	838
Kafr-el-Saïed . .	»	67	74	»	»	»	»	67	74	141
Kafr-el-Taranieh . .	»	572	592	»	»	»	»	572	592	1.164
Kafr Kores ..	»	615	606	»	»	»	»	615	606	1.221
Kafr Mansour ...	»	262	251	»	»	»	»	262	251	513
Kafr 'One . ..	»	63	54	»	»	»	»	63	54	117
Kafr Sarâwah . . .	»	327	366	»	»	»	»	327	366	693
Kawadi .(el)	2	607	560	»	»	»	»	607	560	1 167
Khor . (el,	»	441	414	»	»	»	»	441	414	855
Kom 'Aïad	»	243	275	»	»	»	»	243	275	518
Kom-el-Teis	»	202	218	»	»	»	»	202	218	420
Korès	»	271	310	»	»	»	»	271	310	581
Manjal 'Arous ..	2	640	669	»	»	»	»	640	669	1 309
Manar-el-Guedi.. .	1	2.0	222	»	»	»	»	220	222	442
Meha.et Sobk...	1	694	780	»	»	»	»	694	780	1 474
Minchat Garris.... ..	»	462	546	»	»	2	1	464	547	1 011
Mônciassah. .. .	1	868	935	»	»	5	»	871	935	1 806
Me'na'ieh.... (e.)	»	308	311	»	»	»	»	308	311	619
Sak.et-el-Mankadi ...	»	740	785	»	»	»	»	740	785	1 525
Samadoun...	6	2.712	2 765	»	»	4	»	2 716	2.765	5 481
Sarawah . .	»	701	748	»	»	1	»	702	748	1.450
Sehwag .	»	249	268	»	»	»	»	249	268	517
Sobk-el-Aliad	2	1 167	1 160	5	7	»	»	1 172	1.167	2 339
Talia	5	2 189	2 185	15	18	1	»	2 205	2 203	4 408
Tehwaï	7	1 968	1 965	»	1	»	»	1 968	1.966	3.934
TOTAL..	46	34 155	35 145	229	146	49	6	34 433	35 297	69.730

Digitized by Google
CORNELL UNIVERSITY

POPULATION FIXE, SEMI-SÉDENTAIRE ET ÉTRANGÈRE

XIV. *Circonscriptions des Villes et Nahiehs.*

MENOUFIEH District MELIG	NOMBRE des Dépendances	ÉGYPTIENS — POPULATION — fixe — mascul.	ÉGYPTIENS — POPULATION — fixe — femin.	ÉGYPTIENS — POPULATION — semi-sédentaire — mascul.	ÉGYPTIENS — POPULATION — semi-sédentaire — femin.	ÉTRANGERS — diverses nationalités — mascul.	ÉTRANGERS — diverses nationalités — femin.	POPULATION GÉNÉRALE — mascul.	POPULATION GÉNÉRALE — femin.	POPULATION GÉNÉRALE — TOTAL
Abgueig	1	925	1 023	»	»	»	»	925	1 023	1 948
Achmoun	»	1 448	1 505	»	»	»	»	1 448	1 505	2 953
Agamiah (el)	»	390	423	»	»	»	»	390	423	813
Aghour	»	685	743	»	»	»	»	685	743	1 430
Arab-el-Raml	1	1 039	1 103	»	»	»	»	1 039	1 103	2 142
Atf (el)	»	456	462	»	»	»	»	456	462	918
Babel We kafr Hamam	2	1 280	1 265	»	»	»	»	1 280	1 265	2 548
Barawi	»	41	421	»	»	»	»	410	421	831
Bata	2	737	750	1	»	»	»	738	751	1 479
Batous	»	958	957	»	»	»	»	958	957	1 915
Benaroun (el)	2	4 396	4 294	»	»	»	»	4 396	4 294	8 690
Bekerah	1	465	479	»	»	»	»	465	479	946
Birket-el-Sab *ch. l'hand.*	3	1 217	1 242	»	»	71	24	1 288	1 266	2 554
Birket-el-Sab *dép. du ch.*	»	60	42	»	»	»	»	60	42	102
Chamandi-el-Far	2	418	434	»	»	3	»	421	434	855
Chanchana-el-Hagar	1	1 982	2 038	»	»	»	»	1 982	2 038	4 020
Choubra Kemlan	1	707	741	»	»	»	»	707	741	1 448
Dahathah (el)	»	1 033	970	»	»	»	»	1 033	970	2 003
Defrah	2	1 470	1 451	»	»	3	»	1 473	1 451	2 924
Ebnahs	4	2 551	2 547	»	»	6	»	2 557	2 547	5 104
Estanha	2	1 635	1 719	»	»	14	3	1 649	1 722	3 371
Ganzour	»	2 988	2 931	»	»	1	2	2 989	2 933	5 922
Ghouri (el)	»	457	429	»	»	»	»	457	429	886
Hesset Chanchana-el-Hagar	»	379	403	»	»	»	»	379	413	792
Hesset-el-Batanoun	»	737	774	»	»	5	»	742	774	1 516
Hesset Meleg	»	1 210	1 155	»	»	11	1	1 221	1 156	2 377
Hesset Mit Khakân	»	478	465	»	»	»	»	478	465	943
Kafr 'Abdoh	»	227	218	»	»	»	»	227	218	445
Kafr Abguig	»	620	624	»	»	»	»	620	624	1 244
Kafr Abou-el-Hassan	»	546	600	»	»	»	»	546	600	1 146
Kafr Abou Zekri	»	252	295	»	»	»	»	252	295	547
Kafr Achlim	»	448	500	»	»	»	»	448	500	948
Kafr Bata	4	490	543	»	»	1	»	491	543	1 034
Kafr Batahs	»	583	652	»	»	»	»	583	653	1 235
Kafr-el-'Agaïzah	»	180	190	»	»	»	»	180	190	370
Kafr-el-'Arab-el-Bahari	»	694	678	»	»	»	»	694	678	1 372
Kafr-el-'Arab-el-Kebli	»	166	174	»	»	»	»	166	174	340
Kafr-el-Cheikh Ibrahim	1	384	382	»	»	»	»	384	382	766
kafr-el-Kadi	1	165	169	»	»	»	»	165	169	334
Kafr-el-Manchi-el-Kebli	»	451	418	»	»	1	»	452	418	870
Kafr-el-Sammane	»	61	80	»	»	»	»	61	80	141
Kafr-el-Sokkarieh	1	667	671	»	»	»	»	667	671	1 338
Kafr Ganzour	»	437	427	»	»	1	»	438	427	865
Kafr Kafr Goum	1	475	443	»	»	»	»	475	443	918
kafr Meleg	»	306	300	»	»	»	»	306	300	606
Kafr Mit Serag	»	539	569	»	»	»	»	539	569	1 108
Kafr Saadalig	»	121	120	»	»	»	»	121	120	241
Kafr Sanadid	2	851	819	»	»	2	»	853	819	1 672
Kafr Tala Choubra	1	524	540	»	»	»	»	524	540	1 064
Kafr Tanbadi	»	978	980	»	»	»	»	978	980	1 958
Kafr Wanb	»	158	166	»	»	»	»	158	166	322
Kafr Zein-el-Dine	»	400	428	»	»	»	»	400	428	828
Kalchi (el)	»	174	190	7	2	»	»	181	192	373
Khelwet Nour-el-Dine	»	159	170	»	»	»	»	159	170	329
Kom-el-Akhdar (el)	»	876	885	»	»	»	»	876	885	1 761
Kom-el-Cheikh'Ebeid	1	157	186	»	»	»	»	157	186	343

Digitized by Google
Original from CORNELL UNIVERSITY

POPULATION FIXE, SEMI-SÉDENTAIRE ET ÉTRANGÈRE

XIV *Circonscriptions des Villes et Nahiehs.*

MENOUFIEH District MELIG (suite)	NOMBRE des dépendances	ÉGYPTIENS — POPULATION fixe — masc.	ÉGYPTIENS — POPULATION fixe — fémin.	ÉGYPTIENS — POPULATION semi-sédentaire — masc.	ÉGYPTIENS — POPULATION semi-sédentaire — fémin.	ÉTRANGERS — diverses nationalités — masc.	ÉTRANGERS — diverses nationalités — fémin.	POPULATION GÉNÉRALE — masc.	POPULATION GÉNÉRALE — fémin.	POPULATION GÉNÉRALE — TOTAL
Masgad-el-Khadr	1	672	679	»	»	3	»	675	679	1 354
Mecheraf	1	1 165	1 196	»	»	6	4	1 171	1 200	2 371
Melig	»	3 882	3 819	»	»	21	7	3 903	3 826	7 729
Minchat Abdel Rahman Salem	»	69	68	»	»	»	»	69	68	137
Minchat-el-Kheir	»	47	59	»	»	»	»	47	59	106
Minchat Ganzour	1	768	742	»	»	»	»	768	742	1.510
Minchat Ibrahim Habachi	»	92	94	»	»	»	»	92	94	186
Minchat Masgued-el-Khadr	»	158	154	»	»	»	»	158	154	312
Mit Abou Cheikhah	»	471	497	»	»	»	»	471	497	968
Michat Allah	»	500	484	»	»	»	»	500	484	993
Mit-el-Bedah	»	607	691	»	»	»	»	607	691	1 298
Mit-el-Ezz	1	300	284	»	»	»	»	300	284	584
Mit-el-Kasri	»	551	651	»	»	»	»	551	651	1 202
Mit-el-Moz	»	528	589	»	»	»	»	528	589	1 117
Mit-el-Wasta	»	664	649	»	»	»	»	664	649	1 313
Mit-Fares	»	835	804	»	»	»	»	835	804	1 639
Mit-Khakan	1	2 066	2 141	»	»	1	1	2 067	2 142	4 209
Mit-Khalaf	»	954	927	»	»	»	»	954	927	1 881
Mit Moussa	»	829	881	»	»	»	»	829	881	1 710
Mit Om Saleh	»	992	1 010	»	»	»	»	992	1 010	2 002
Mit Serag	1	513	513	»	»	»	»	513	513	1 026
Om Khenan	2	1 114	1 128	»	1	1	»	1 115	1 128	2 243
Samalig	»	298	299	»	»	»	»	298	299	597
Sanadid	»	1 471	1 510	»	»	»	»	1 471	1 510	2 981
Selkah	»	404	416	»	»	»	»	404	416	820
Sokkarieh (el)	»	410	414	»	»	»	»	410	414	824
Tablouha	2	1 238	1 258	»	»	»	»	1 238	1.258	2 496
Taha Choubra	1	1 632	1 621	»	»	2	»	1 634	1.621	3 255
Talbant Abguig	»	549	578	»	»	»	»	549	578	1 127
Tamsacha	2	1.168	1 240	»	»	»	»	1 168	4 240	2 408
Tamsadi	1	888	943	»	»	»	»	888	943	1 831
Zennarah	1	1.436	1 379	»	»	»	»	1 436	1 379	2 815
Zouweir	»	953	956	»	»	»	»	953	956	1 909
TOTAL	51	70 820	71 797	8	3	158	42	70 986	71 842	142 828

Digitized by Google — Original from CORNELL UNIVERSITY

POPULATION FIXE, SEMI-SÉDENTAIRE ET ÉTRANGÈRE

XIV *Circonscriptions des Villes et Nahiehs*

MENOUFIEH District MENOUF	NOMBRE des dépendances	ÉGYPTIENS				ÉTRANGERS		POPULATION GÉNÉRALE		
		POPULATION fixe		semi-sédentaire		diverses nationalités				
		masc.	fémin.	masc.	fémin.	masc.	fémin.	masc.	fémin.	TOTAL.
Abou Kels	2	743	750	»	»	»	»	743	750	1 493
Balmacht	»	973	1 053	»	»	»	»	973	1 053	2 026
Barnum et Minchat Serour	1	1 431	1 421	»	»	»	»	1 431	1.421	2 852
Batanoun (el) ou Kafr el-Batanoun	1	878	914	»	»	»	»	878	914	1 792
Bechtami	1	954	971	»	»	1	»	955	971	1 926
Behwach	»	1.221	1.301	»	»	3	»	1.224	1.301	2 525
Cha'chir Tamlaï	»	563	547	»	»	»	»	563	547	1.110
Chama	»	1 535	1 579	»	»	2	2	1 537	1.581	3 118
Chemiatès	»	797	804	»	»	2	»	799	804	1 603
Chobada (el)	»	1 368	1.505	»	»	»	»	1.368	1 505	2 873
Chon'era Bas	2	1.589	1.623	»	»	1	»	1.590	1 628	3 218
Dabarki	1	1 255	1 225	»	»	»	»	1.255	1.225	2 480
Dakma	»	962	972	»	»	»	»	962	972	1 934
Damig	»	1 400	1 487	»	»	»	»	1 400	1 487	2 887
Danassour	3	924	905	»	»	0	1	953	906	1 859
Denchawaï	1	1 418	1 513	»	»	»	»	1 418	1.513	2 931
Ebchari	1	579	571	»	»	»	»	579	571	1.150
Echma et Kafr 'Echma	3	1 604	1 595	»	1	»	»	1 604	1 596	3.200
Gammalah (el) ou Kafr el Gammalah	»	211	199	»	»	»	»	211	199	410
Gaza.	1	2.313	2.293	»	»	8	3	2 321	2.296	4 617
Ghamrine	3	1 941	2 014	»	»	»	»	1 941	2 014	3 955
Guezaret-el-Hagar	2	1 836	1 855	»	»	6	»	1 842	1.855	3 697
Kafr Balmacht	»	706	736	»	»	»	»	706	736	1 442
kafr Denchawaï	»	460	462	»	»	»	»	460	462	922
Kafr-el-Cha'a'	»	535	529	1	1	»	»	536	530	1 066
Kafr-el-Cheik Khalil	»	726	682	»	»	»	»	726	682	1 408
kafr-el-Gnaïlah	»	373	380	»	»	»	»	373	380	753
kafr-el-Sanabsah	1	1.195	1.201	»	»	»	»	1 195	1 201	2 396
kafr Hegazi	»	303	296	»	»	»	»	303	296	599
Kafr Sarsamous	»	200	204	»	»	»	»	200	204	404
Kamchich	1	1 866	1.797	»	»	»	»	1 866	1.797	3 663
Menouf *ch.d et band*	3	8.037	8.186	»	»	70	20	8 107	8 186	16 293
Menouf *dep. du ch.d*	»	203	204	»	»	»	»	203	204	407
Minchat-e-Cherikein	»	286	320	»	»	»	»	286	320	606
Minchat Gamrine	»	273	283	»	»	»	»	273	283	556
Minchat Nagati	»	562	586	»	»	»	»	562	586	1 148
Miniet-el-Wat.	»	1 253	1 265	»	»	3	»	1 256	1 265	2 521
Mit Chehalah	1	1 655	1 688	»	»	4	»	1 659	1 688	3 347
Nader	»	755	714	»	»	2	»	757	714	1 471
Nagati	»	1 619	1.615	»	»	3	»	1 622	1 615	3 237
Salamon Bahari	»	649	686	»	»	»	»	649	686	1 335
Salamon Kebli	1	1 308	1 373	»	»	»	»	1 308	1 373	2 681
Sangorg	1	1 430	1 434	»	»	»	»	1 430	1 434	2 864
Sansaft	2	1.032	1 077	»	»	18	3	1 050	1 080	2 130
Sarsamous	»	805	822	»	»	»	»	805	822	1 627
Sarsana	»	1 653	1 720	»	»	2	»	1 655	1 720	3 375
Sedoud	»	1 939	1 983	»	»	»	»	1 939	1 983	3 922
Tamlaï	1	1.754	1 880	»	»	»	»	1 754	1 880	3 634
Tata	1	1 463	1 499	»	»	3	2	1 466	1 501	2 967
Toukh-el-Baraghtah	»	454	497	»	»	»	»	454	497	951
Wat (el)	»	2 466	2 600	»	»	8	1	2 474	2 601	5 075
Zarkan	»	1 890	1 970	»	»	7	2	1 897	1 972	3 869
Zawiet-el-Bakli	1	1 395	1 420	»	»	»	»	1 395	1 420	2 815
Zawiet-el-Na'ourah	4	1 372	1 425	»	»	»	»	1 372	1 425	2.797
Zawiet Razin	1	1 908	1 942	»	»	1	»	1 909	1 942	3 851
TOTAL.	40	69.019	70.553	1	2	154	94	69 174	70 589	139 763

Digitized by Google
CORNELL UNIVERSITY

POPULATION FIXE, SEMI-SÉDENTAIRE ET ÉTRANGÈRE

XIV. *Circonscriptions des Villes et Nahiehs.*

MENOUFIEH District sous-	NOMBRE des dépendances	ÉGYPTIENS — POPULATION fixe — masc.	ÉGYPTIENS — POPULATION fixe — fémin.	ÉGYPTIENS — POPULATION semi-sédentaire — masc.	ÉGYPTIENS — POPULATION semi-sédentaire — fémin.	ÉTRANGERS diverses nationalités — masc.	ÉTRANGERS diverses nationalités — fémin.	POPULATION GÉNÉRALE — masc.	POPULATION GÉNÉRALE — fémin.	POPULATION GÉNÉRALE — TOTAL
Aboo Senetah	»	911	936	»	»	»	»	911	936	1 847
'Amrah (el)	»	753	732	»	»	»	»	753	732	1.485
Asrigah ..	»	631	669	»	»	»	»	631	669	1.300
'Assaltah (el)	1	377	372	»	»	»	»	377	372	749
Atarchah (el)	»	419	414	»	»	»	»	419	414	833
Bagour (el)	1	3 630	3 660	»	»	15	»	3 645	3 660	7 305
Bamal-el-Ghanam	»	1 534	1 519	»	»	»	»	1.534	1 519	3.053
Barankah (el)	»	290	333	0	0	1	»	291	333	624
Bastaris	4	1 346	1.499	»	»	2	»	1.348	1 499	2 847
Bichah et Hesset el-Bichah (el)	1	462	476	»	»	»	»	462	476	938
Bir Chams	»	650	502	»	»	11	2	661	504	1 255
By-el-'Arab	»	997	1 100	»	»	2	»	999	1.100	2.099
Chanawan	2	3 337	3 368	»	»	4	»	3 341	3.368	6.709
Chanchour ..	4	2 312	2.470	»	»	»	»	2 312	2.470	4.782
Chenoufah	»	576	648	»	»	»	»	576	648	1 224
Chibin-el-Kom et Hesset Chibin-el-Kom *ch-l. b.*	2	7 911	8 069	»	»	192	78	8 103	8 147	16 250
Chibin-el-Kom *dep ch-l*	»	49	38	»	»	»	»	49	38	87
Choubra Belonlah	1	706	730	»	»	2	1	708	731	1 439
Choubra Khalfoun	4	1 138	1.177	»	»	»	»	1.138	1.177	2 315
Choubra Zengui	1	1 695	1 759	»	»	1	»	1 696	1 759	3 455
Dalatone. . . (el)	1	469	526	»	»	»	»	469	526	995
Engás..	»	682	749	»	»	»	»	682	749	1 431
Estebari	2	1 047	1 062	»	»	1	»	1 048	1 062	2 110
Fara oneh (el)	3	641	607	»	»	»	»	641	607	1 248
Ficha-el-Kobra	1	1 823	1 840	»	»	4	»	1 827	1 840	3 667
Ficha-el-Soghra	»	1 032	1 157	»	»	»	»	1.032	1 157	2.189
Garawân (el)	»	1 668	1.893	»	»	»	»	1.668	1.893	3 561
Hamoul	2	1 492	1 527	»	»	»	»	1.492	1 527	3 019
Heit	3	678	712	»	»	»	»	678	712	1 390
Hesset Chanchour	»	70	101	»	»	»	»	70	101	171
Hesset Ficha-el-Soghra	»	609	658	»	»	»	»	609	658	1 267
Kafr Chanawân	»	445	406	»	»	»	»	445	406	851
Kafr Choubra Beloulah	»	697	729	»	»	»	»	697	729	1 426
Kafr Choubra Zengui	»	949	946	»	»	»	»	949	946	1.895
Kafr Dokmâk ...	»	254	229	»	»	»	»	254	229	483
Kafr-el-Amrah	»	521	534	»	»	»	»	521	534	1 055
Kafr-el Bagour	1	1 599	1 618	»	»	2	»	1.601	1 618	3.219
Kafr-el-Dawar	»	307	305	»	»	»	»	307	305	612
Kafr-el-Fara oneh	»	637	651	»	»	»	»	637	651	1 288
Kafr-el-Ghannamieh	1	367	308	»	»	3	1	370	309	679
Kafr-el-Karinein	»	187	192	»	»	»	»	187	192	379
Kafr-el-Messeilah	»	780	803	»	»	»	»	780	803	1 583
Kafr-Ficha	»	1 501	1 519	»	»	»	»	1.501	1 519	3.020
Kafr Kalh-el-Soghra	»	698	650	»	»	3	»	701	650	1.351
Kafr Mahmoud	»	649	627	»	»	»	»	649	627	1 276
Kafr Manawahlah	1	718	736	»	»	»	»	718	736	1 454
Kafr Megahed	»	41	63	»	»	»	»	41	63	104
Kafr Remâh ..	»	492	520	»	»	»	»	492	520	1 012
Kafa Sangalf-el-Kadim	»	365	364	»	»	»	»	365	364	729
Kafr Soubk ...	»	138	136	»	»	»	»	138	136	274
Kamchouch	»	838	876	»	»	»	»	838	876	1 714

Digitized by Google
CORNELL UNIVERSITY

POPULATION FIXE, SEMI-SÉDENTAIRE ET ÉTRANGÈRE

XIV. *Circonscriptions des Villes et Nahiehs.*

MENOUFIEH District MOUDIRIEH (district)	NOMBRE des dépendances	ÉGYPTIENS — POPULATION fixe masc.	ÉGYPTIENS — POPULATION fixe fémin.	ÉGYPTIENS — POPULATION semi-sédentaire masc.	ÉGYPTIENS — POPULATION semi-sédentaire fémin.	ÉTRANGERS diverses nationalités masc.	ÉTRANGERS diverses nationalités fémin.	POPULATION GÉNÉRALE masc.	POPULATION GÉNÉRALE fémin.	POPULATION GÉNÉRALE TOTAL.
Kanatrein (el)	1	401	440	»	»	»	»	401	440	841
Karineim (el)	»	275	307	»	»	»	»	275	307	582
Kattameh (el)	»	367	393	»	»	»	»	367	394	761
Kefta-el Koom	1	1.053	1.283	»	»	»	»	1 053	1.283	2 336
Kefta-el Sogbra	»	978	950	»	»	»	»	978	950	1 928
Kom-el-Ahmar (el)	»	225	253	»	»	»	»	225	253	478
Kom-el-Dab'	»	650	680	»	»	»	»	650	680	1 330
Mélj (el)	»	2 708	2.770	»	»	1	1	2 709	2 771	5 480
Makaiee (el)	»	475	484	»	»	»	»	475	484	959
Manawahlah	1	1 258	1 331	»	»	»	»	1 258	1.331	2 589
Manial Doueh	»	352	402	»	»	»	»	352	402	754
Meguerieh	»	833	817	»	»	»	»	833	817	1 650
Mes-el-ah (el	»	1.290	1 292	2	2	»	»	1 292	1 294	2 586
Messoud	1	828	861	»	»	»	»	828	861	1 689
Minchat Bahna-el-Ghanam	»	247	254	»	»	»	»	247	254	501
Minchat Chanawân	»	277	260	»	»	»	»	277	260	537
Minchat Manial Doueh	»	120	124	»	»	»	»	120	124	244
Mit 'Anf	»	1 197	1.207	»	»	»	»	1 197	1 207	2 404
Mit Rofe'ah	»	496	476	»	»	»	»	496	476	972
Raheb (el)	»	805	808	»	»	»	»	805	808	1 613
Ramlet-el-Angab	»	870	977	»	»	»	»	870	977	1 847
Rezket Chams-el-Din	»	82	97	»	»	»	»	82	97	179
Sak el Abou Cha'ra	»	1 065	1 249	»	»	»	»	1 065	1 249	2 314
Sammân	»	386	413	»	»	»	»	386	413	799
Sanga'if	»	632	686	»	»	»	»	632	686	1 318
Sanga-el-Gueb-l	»	355	434	»	»	»	»	355	434	789
Saroubil	1	1 013	1 084	»	»	»	»	1 013	1 084	2 097
Semaï	1	833	830	»	»	»	»	833	830	1 663
Sers-e- Lyanah	»	5 331	5 283	3	»	14	»	5 348	5 283	10.631
Soubk-el Dahak	»	1 736	1.948	»	»	7	1	1 743	1 949	3 692
Telwanah	1	1 713	1.773	»	»	»	»	1 713	1 773	3 486
Zawiet Garawân	»	871	899	»	»	1	»	872	899	1 771
Total	37	81 849	84 670	5	2	266	85	82 121	84 757	166 868

Digitized by Google
CORNELL UNIVERSITY

POPULATION FIXE, SEMI-SÉDENTAIRE ET ÉTRANGÈRE

XIV. *Circonscriptions des Villes et Nahiehs.*

MENOUFIEH District Tala	Nombre des dépendances	ÉGYPTIENS				ÉTRANGERS		POPULATION GÉNÉRALE		
		POPULATION fixe		POPULATION semi-sédentaire		diverses nationalités				
		masc.	fém.	masc.	fém.	masc.	fém.	masc.	fém.	TOTAL
Abou-el-Ez .	1	1 392	1 419	»	»	»	»	1 392	1 419	2 811
Amrous.	4	1 510	1.496	»	»	2	»	1 512	1 496	3 008
Berma .	4	2 010	2 078	26	»	14	2	2 044	2 080	4 124
Bandarieh . (el)	1	1 219	1 259	»	»	2	»	1 2 1	1 259	2 480
Chobi	16	2 882	2 873	»	»	2	»	2 885	2.873	5.758
Cho bra Betouch ..	1	635	657	»	»	»	»	635	657	1 292
Choubra Ria	»	798	818	»	»	»	»	798	8.8	1.6.6
Dalgamon . (e.	3	3 145	3 188	1	»	4	1	3.150	3 189	6 339
Daragoul	4	1 770	1 89	»	»	2	»	1 772	1 890	3 662
Delouchan .	1	896	916	»	»	»	»	896	916	1 812
Edawi (el)	1	656	680	»	»	»	»	656	680	1 336
Edelaï .	1	1 0.1	968	»	»	»	»	1 021	998	2 0.9
Eskwah-el-Hessah	1	1 063	1 167	»	»	2	»	1 063	1 167	2 2 0
Felis	»	585	603	»	»	»	»	585	603	1 188
Fichah Selim	1	1 575	1 662	»	»	»	»	1 575	1 662	3 237
Gnedam ..	»	471	485	»	»	»	»	471	485	956
Hesset Iskwah	1	621	642	»	»	»	»	621	642	1 263
Kachtoukh	1	1 139	1 145	»	»	»	»	1 139	1 145	2 284
Kafr' Askar	»	420	406	»	»	»	»	420	406	826
Kafr Chamnakh	»	214	207	»	»	»	»	214	207	421
Kafr Doma	1	1 010	1 041	»	»	»	»	1 010	1 041	2 051
Kafr Eskicha	»	910	934	»	»	»	»	910	934	1 844
Kafr-el-Achkar	2	567	530	»	»	»	»	567	550	1 097
Kafr-el-Baga	1	404	393	»	»	»	»	404	393	797
Kafr-el-Cheikh Chehatah	2	1 026	996	»	»	»	»	1.026	996	2 022
Kafr-el-Cheikh Selim	»	1 2 5	1 171	»	»	»	»	1 215	1 171	2.386
Kafr-el-Chorafa-el-Charki	»	347	396	»	»	»	»	347	396	743
Kafr-el-Chorafa-el-Gharbi	1	578	582	4	4	»	»	582	586	1 168
Kafr-el-Kom	1	6 8	616	»	»	»	»	6.8	616	1 244
Kafr-el-Hawiekem	»	214	247	»	»	»	»	214	247	461
Kafr-el Sadat . .	»	413	426	»	»	7	»	420	426	846
Kafr-el-Sa el .	2	281	324	»	»	»	»	281	324	605
Kafr-el-Sawalmieh.	1	740	763	»	»	5	»	745	763	1 508
Kafr Hachâd . .	»	489	570	»	»	»	»	489	570	1 059
Kafr Khadr...	»	587	615	»	»	»	»	587	615	1 202
Kafr Masoud	1	124	131	»	»	»	»	124	131	255
Kafr Mechtal	»	513	529	»	»	»	»	513	529	1 042
Kafr Mit Abou-el-Kom	»	240	230	»	»	»	»	240	230	470
Kafr Raoï' . . .	»	1 745	1 817	»	»	»	»	1 745	1.817	3 562
Kafr Senegar	»	773	772	»	»	»	»	773	772	1 545
Kafr Tabouna . .	»	971	964	»	»	»	»	971	964	1 935
Kafr Ya'koub. .	»	644	624	»	»	3	»	644	624	1 268
Kafr Zarkan ...	»	164	169	»	»	»	»	164	169	333
Kamatchah (el)	»	580	608	»	»	1	»	581	608	1 189
Kasr Baghdad ..	1	1 460	1 387	»	»	»	»	1 462	1 387	2 849
Kasr Nasr-el-Dine .	»	561	590	»	»	»	»	561	590	1.151
Kersah ... .. . (el)	2	393	372	7	1	»	»	400	373	773
Kom Mazen .	»	663	661	»	»	»	»	663	661	1 324
Mansouriet-el-Farastak	»	634	628	»	»	»	»	634	628	1 262
Mechla . . .	2	1 261	1 342	»	»	»	4	1 265	1 346	2 607
Minet Toukh Delkah ...	»	1 521	1 429	»	»	»	»	1.5.1	1 4 9	2 950
Mit-Abou-el Kom . ..	»	606	682	»	»	»	»	606	682	1 288
Mit-el-Kerâm	1	1 028	996	»	»	»	»	1 028	996	2.024

Digitized by Google CORNELL UNIVERSITY

POPULATION FIXE, SEMI-SÉDENTAIRE ET ÉTRANGÈRE

XIV. *Circonscriptions des Villes et Nahiehs*

MENOUFIEH District TALA (suite)	NOMBRE des dépendances	ÉGYPTIENS — POPULATION fixe masc.	ÉGYPTIENS — POPULATION fixe fémin.	ÉGYPTIENS — POPULATION semi-sédentaire masc.	ÉGYPTIENS — POPULATION semi-sédentaire fémin.	ÉTRANGERS — Verses [illegible] masc.	ÉTRANGERS — Verses [illegible] fémin.	POPULATION GÉNÉRALE masc.	POPULATION GÉNÉRALE fémin.	POPULATION GÉNÉRALE TOTAL
Saft Guedam	1	1 339	1 306	»	»	»	»	1 339	1 306	2 645
Sahel-el-Gawaber	1	1 756	1 834		»	4	5	1 760	1 839	3 599
Tala ch.-l. b.	1	4 768	4 862		»	16		4 784	4 869	9 653
Tala dép. ch.	»	110	98	»	»	»		110	98	208
Tanoub	2	1 337	1 357	»	»	3		1 340	1 360	2 700
Toukh Dekal	1	2 271	2 351		»	9	»	2 280	2 351	4 631
Zawiet Bem.m	5	1 730	1 715		»	»	»	1 730	1 715	3 445
Zeferal (el.)	2	1 164	1 178	»	»	»	»	1 164	1 178	2 342
Total	73	61.785	62 825	32	5	76	22	61 893	62 852	124 745

Digitized by Google Original from CORNELL UNIVERSITY

POPULATION FIXE, SEMI-SÉDENTAIRE ET ÉTRANGÈRE

XV. *Circonscriptions des Villes et Nahiehs*

ASSIOUT District ABNOUB	NOMBRE des dépendances	ÉGYPTIENS — POPULATION fixe masc.	ÉGYPTIENS — POPULATION fixe fémin.	ÉGYPTIENS — POPULATION semi-sédentaire masc.	ÉGYPTIENS — POPULATION semi-sédentaire fémin.	ÉTRANGERS diverses nationalités masc.	ÉTRANGERS diverses nationalités fémin.	POPULATION GÉNÉRALE masc.	POPULATION GÉNÉRALE fémin.	POPULATION GÉNÉRALE TOTAL.
Abnoub . *ch.-l. b.*	»	2.099	2.130	»	»	1	»	2.100	2 130	4.230
Akrad .... (el)	»	1.191	1 109	»	»	»	»	1.191	1.109	2 300
Aly Bey (Nag. ind.) .	»	133	106	»	»	»	»	133	106	239
Arab-el-Atawiah	1	796	545	»	»	»	»	796	545	1 341
Arab-el-'Atiat .. .	5	1.341	1.244	»	»	»	»	1 341	1.244	2.585
Arab Hetam . . .	1	965	807	»	»	»	»	965	807	1.772
Awlad Badr .	»	329	301	»	»	»	»	329	301	630
Awlad Serag	1	311	327	»	»	»	»	311	327	638
Basrah ..	»	377	378	»	»	»	»	377	378	755
Beni'Elg .	»	468	449	»	»	»	»	468	449	917
Beni Ibrahim .	»	503	518	»	»	»	»	503	518	1 021
Beni Mohamed-el-Chelabieh .	»	1.512	1.546	»	»	»	»	1.512	1 546	3 058
Beni Morr-	»	778	789	»	»	»	»	778	789	1 567
Beni-Rezag	»	2 452	2 420	»	»	»	»	2.452	2.420	4 872
Beni Zeid . .	»	901	909	»	»	»	»	901	909	1.810
Chakalkil .	»	395	397	»	»	»	»	395	397	792
Deir Basrah .	»	65	70	»	»	»	»	65	70	135
Deir-el-Habraoui .	»	165	161	»	»	»	»	165	161	326
Ezbet el-Chanablah ..	2	466	457	»	»	»	»	466	457	923
Gamsah . (el)	1	281	200	»	»	»	»	281	200	481
Ghama .(el)	»	699	638	»	»	»	»	699	638	1 337
Hamâm . (el)	»	1.678	1 717	»	»	»	»	1.678	1.717	3.395
Kasr . . (el)	2	517	500	»	»	»	»	517	500	1.017
Kom Abou Cheni .	»	618	553	»	»	»	»	618	553	1 171
Kouta, . . (el)	2	341	320	»	»	»	»	341	320	661
Ma'aadah . . (el)	4	2 665	2.497	»	»	»	»	2.665	2.497	5.162
Manchiet-el Ma'sarah	2	207	174	»	»	»	»	207	174	381
Marawnah (el)	»	878	838	»	»	»	»	878	838	1.716
Ma'sarah . (el)	»	1 263	1 383	»	»	»	»	1 263	1.383	2.646
Okb . . (el)	»	699	700	»	»	»	»	699	700	1 399
Sawalem Abnoub . .	»	640	679	»	»	»	»	640	679	1.319
Sawalem-el-Baharieh (el)	2	808	790	»	»	»	»	808	790	1 598
Tawabieh.... .. ... (el)	2	1 270	1 216	»	»	»	»	1 270	1 216	2.486
Wasta .. ..(el)	2	2 119	2 085	26	»	1	»	2 146	2.085	4.231
TOTAL	30	29 930	28 953	26	»	2	»	29.958	28.953	58 91.

Digitized by Google
CORNELL UNIVERSITY

POPULATION FIXE, SEMI-SÉDENTAIRE ET ÉTRANGÈRE

XV. *Circonscriptions des Villes et Nahiehs.*

ASSIOUT District ABOU-TIG	NOMBRE des dépendances	ÉGYPTIENS — POPULATION fixe masc.	ÉGYPTIENS — POPULATION fixe fémin.	ÉGYPTIENS — POPULATION semi-sédentaire masc.	ÉGYPTIENS — POPULATION semi-sédentaire fémin.	ÉTRANGERS diverses nationalités masc.	ÉTRANGERS diverses nationalités fémin.	POPULATION GÉNÉRALE masc.	POPULATION GÉNÉRALE fémin.	POPULATION GÉNÉRALE TOTAL
Abou Khers	»	256	296	»	»	»	»	256	296	552
Abou-Tig *ch-f b.*	»	5.345	5 417	»	»	8	»	5 353	5 417	10 770
Afadrah . (el	»	451	443	»	»	»	»	451	443	894
Akadmah (el	»	707	790	»	»	»	»	707	790	1 497
Balaïzah . (el	»	999	1.020	»	»	»	»	999	1 020	2.019
Beni Seme . .	»	1 718	1.795	»	»	»	»	1 718	1 795	3 513
Bouit .	»	514	509	»	»	»	»	514	509	1 023
Channeh ... .. (el	2	1.907	1 937	»	»	»	»	1.907	1 937	3 844
Deir-el-Ganadlah . . .	»	1.995	1 041	»	»	»	»	1 995	1 941	3 936
Deir Tassa	»	248	272	»	»	»	»	248	272	520
Dokeiman	»	1 271	1·207	»	»	»	»	1.271	1 207	2 478
Gharib . .(el)	»	460	441	»	»	»	»	460	441	901
Ghehou . .. (el)	»	299	297	»	»	»	»	299	297	596
Khawaled .(el)	»	404	409	»	»	»	»	404	409	813
Louka . . (el)	»	284	263	»	»	»	»	284	263	547
Marawnah .. .(el)	»	64	69	»	»	»	»	64	69	133
Mas'oudi . . . . (el)	»	835	845	»	»	»	»	835	845	1 680
Matmar . . .(el	»	306	352	»	»	»	»	306	352	658
Nawamis ....(el,	»	450	447	»	»	»	»	450	447	897
Nazlah-el-Mostagaddah(el,	»	312	317	»	»	»	»	312	317	629
Nazlet Bakhoum ....(el)	»	73	87	»	»	»	»	73	87	160
Nekhefiah . . (el)	2	4 930	5 004	»	»	2	»	4 932	5.004	9 936
Onah . . . (el)	»	734	729	»	»	»	»	734	729	1.463
Rowegat . .. (e)	»	122	127	»	»	»	»	122	127	249
Sahel . (el)	4	2.930	2 936	»	»	3	»	2 933	2 936	5.869
Tanaghah . . .. (el)	1	268	297	»	»	»	»	268	297	565
Tassa .	1	645	643	»	»	»	»	645	643	1 288
Zarabi . (el)	»	2.921	3 101	»	»	»	»	2.921	3 101	6.022
Zerah (el)	»	677	656	»	»	»	»	677	656	1 333
Total .	10	32.125	32.647	»	»	13	»	32 138	32 647	64.785

Digitized by Google
Digitized by CORNELL UNIVERSITY

POPULATION FIXE, SEMI-SÉDENTAIRE ET ÉTRANGÈRE

XV. *Circonscriptions des Villes et Nahiehs.*

ASSIOUT District ASSIOUT	Nombre des dépendances	ÉGYPTIENS — POPULATION fixe — masc.	ÉGYPTIENS — POPULATION fixe — fémin.	ÉGYPTIENS — POPULATION semi-sédentaire — masc.	ÉGYPTIENS — POPULATION semi-sédentaire — fémin.	ÉTRANGERS — diverses nationalités — masc.	ÉTRANGERS — diverses nationalités — fémin.	POPULATION GÉNÉRALE — masc.	POPULATION GÉNÉRALE — fémin.	POPULATION GÉNÉRALE — TOTAL
Adr (el)	1	579	567	»	»	»	»	579	567	1 146
Assiout *ch. l. band*	1	15.503	15.843	4	1	100	34	15 607	15.878	31 575
Awlad-el-Saghir	»	82	83	»	»	»	»	82	83	165
Awlad Ibrahim	»	478	453	»	»	»	»	478	453	931
Awlad Raïek	»	367	368	»	»	»	»	367	368	735
Bahig	2	1 350	1 348	»	»	»	»	1.350	1 348	2.698
Bakour	1	1 821	1.880	»	»	»	»	1.821	1.880	3 701
Beni Ghaleb	»	482	478	»	»	»	»	482	478	960
Beni Hussein	1	1 007	1 015	»	»	»	»	1 007	1 015	2.042
Beni Sanad	»	499	514	»	»	»	»	499	514	1 013
Bourah (el)	»	499	507	»	»	»	»	499	507	1.006
Chaghbah (el)	»	654	655	»	»	»	»	654	655	1 309
Chatab	1	2 159	2 196	»	»	»	»	2 159	2 196	4 355
Derenkah	1	2 642	2 528	»	»	»	»	2 642	2.528	5 170
Elouan	»	445	455	»	»	»	»	445	455	900
Gahdam	»	331	343	»	»	»	»	331	343	674
Gawli (el)	1	710	696	»	»	»	»	710	696	1 415
Hadaïa (el)	»	265	263	»	»	»	»	265	263	528
Hamrah (el)	1	677	798	»	»	2	2	679	800	1.479
Hassani (el)	»	277	279	»	»	»	»	277	279	556
Hawathah (el)	»	2 153	2.266	»	»	»	»	2 153	2.266	4 419
Kerkares	»	737	777	»	»	»	»	737	777	1 514
Mankebad	1	1.546	1.548	»	»	»	»	1 546	1 548	3 094
Masra	»	1 235	1 250	»	»	»	»	1 235	1 250	2 485
Matr'ah (el)	»	3 066	3 195	»	»	»	»	3.066	3 195	6 261
Moucha	»	3 825	3 995	»	»	»	»	3 825	3 995	7 820
Nag' Beni Hussein	1	560	552	»	»	»	»	560	552	1 112
Nag' Lahwe	1	1 046	1 069	»	»	»	»	1 046	1 069	2 115
Namalssah (el)	»	142	139	»	»	»	»	142	139	281
Nazlet Bakour	»	518	502	»	»	»	»	518	502	1 020
Rifah	1	2 165	2 363	»	»	»	»	2 165	2 363	4 528
Rorwènah	1	2 612	2 625	»	»	»	»	2 612	2 625	5 237
Sallam	1	907	886	»	»	»	»	907	886	1 793
Sokkarah	»	274	263	»	»	»	»	274	263	537
Wardieh (el)	4	2 119	2 110	»	»	»	»	2 119	2 110	4.229
Zawieh (el)	1	1 369	1 399	»	»	»	»	1 369	1 399	2 768
TOTAL	24	55 300	56.308	4	1	102	36	55 306	56 245	111 551

Digitized by Google
Original from CORNELL UNIVERSITY

POPULATION FIXE, SEMI-SÉDENTAIRE ET ÉTRANGÈRE

XV. *Circonscriptions des Villes et Nahiehs.*

ASSIOUT District DE DEIROUT	NOMBRE des dépendances	ÉGYPTIENS — POPULATION fixe — masc.	ÉGYPTIENS — POPULATION fixe — fémin.	ÉGYPTIENS — POPULATION semi-sédentaire — masc.	ÉGYPTIENS — POPULATION semi-sédentaire — fémin.	ÉTRANGERS diverses nationalités — masc.	ÉTRANGERS diverses nationalités — fémin.	POPULATION GÉNÉRALE — masc.	POPULATION GÉNÉRALE — fémin.	POPULATION GÉNÉRALE — TOTAL.
Abou el Hadr	1	434	422	»	»	»	»	434	422	856
Amchoul	1	1 057	1 009	»	»	»	»	1 057	1 009	2.066
Aramiet el-Diwan	»	145	129	»	»	»	»	145	129	274
Aramiet el Khodeiri	»	214	216	»	»	»	»	214	216	430
Awagah	»	271	276	»	»	»	»	271	276	547
Banoub Zahr el Gamal	»	788	798	»	»	»	»	788	798	1.586
Bawit	»	596	579	»	»	»	»	596	579	1 175
Beblaw	»	993	1 044	»	»	2	»	995	1 044	2 039
Beni Haram	6	1 581	1 732	»	»	5	2	1 586	1 734	3 320
Beni Yechin	»	1 085	1.069	»	»	4	2	1 089	1 071	2 160
Dachlont	»	1 513	1 478	»	»	»	»	1 513	1 478	2 991
Deirout	»	2 733	2 840	»	»	10	5	2.743	2 845	5 588
Esmo el 'Arous	»	1 132	1 063	»	»	»	»	1 132	1 063	2 195
Gaf Sarban	1	575	506	»	»	»	»	575	506	1 081
Hawatah (el)	»	525	603	»	»	»	»	525	603	1 129
Kasr Haidar	»	401	395	»	»	»	»	401	395	796
Kom Bouha	»	295	270	»	»	»	»	295	270	565
Kom Engachah	»	328	303	»	»	»	»	328	303	631
Koudiet el Islam	»	1 046	1 009	»	»	»	»	1 046	1 009	2 055
Koudiet el Nassara	»	611	632	»	»	»	»	611	632	1 243
Manachi (el)	»	326	323	»	»	»	»	326	323	649
Manzarah (el)	1	1 151	1 131	»	»	»	»	1 151	1 131	2 282
Metaw'ah (el)	»	271	295	»	»	»	»	271	295	566
Mezmah	»	472	476	»	»	»	»	472	476	948
Nahafah (el)	»	200	197	»	»	»	»	200	197	397
Nasrieh (el)	»	331	367	»	»	»	»	331	367	698
Nazlet Awlad Morgan	»	148	127	»	»	»	»	148	127	275
Nazlet Badawi 'Arabi	»	199	256	»	»	»	»	199	256	455
Nazlet Bawit	»	217	198	»	»	»	»	217	198	415
Nazlet Chelch	»	632	637	»	»	2	2	634	639	1.273
Nazlet-el-Aoudmar	»	79	98	»	»	»	»	79	98	177
Nazlet Farag Mahmoud	»	283	292	»	»	»	»	283	292	575
Nazlet Kolejb	»	797	779	»	»	»	»	797	779	1 576
Nazlet Moustapha	»	65	69	»	»	»	»	65	69	134
Nazlet Sarakna	»	260	226	»	»	»	»	260	226	486
Nazlet Saw	»	424	402	»	»	»	»	424	402	826
Nazlet Taher	»	333	321	»	»	»	»	333	321	654
Sabina (el)	»	278	293	»	»	»	»	278	293	571
Sarakna	»	88	101	»	»	»	»	88	101	189
Saw	»	411	417	»	»	»	»	411	417	828
Zawiet Haroun	»	93	102	»	»	»	»	93	102	195
TOTAL	10	23 381	23 480	»	»	23	11	23.404	23 491	46.895

Digitized by Google

CORNELL UNIVERSITY

POPULATION FIXE, SEMI-SÉDENTAIRE ET ÉTRANGÈRE

XV *Circonscriptions des Villes et Nahiehs.*

ASSIOUT District EL-DOUER	NOMBRE des dépendances	EGYPTIENS				ETRANGERS		POPULATION GÉNÉRALE		
		POPULATION fixe		POPULATION semi-sédentaire		diverses nationalités				
		masc.	femm.	masc.	femm.	masc.	femm.	masc.	femm.	TOTAL.
'Amri (el)	»	233	234	»	»	»	»	233	234	467
Awlad Laas	1	909	925	»	»	»	»	909	925	1 834
'Azaizah (el.)	1	687	668	»	»	»	»	687	668	1 355
Badari (el)	■	3 252	3 255	»	»	»	»	3.252	3.255	6.507
Bajalieh (el)	»	266	267	»	»	»	»	266	267	533
Baroud (el)	»	437	409	»	»	»	»	437	409	846
Beni Feiz	»	1 046	1 046	»	»	»	»	1.046	1.046	2.092
Berka (el)	»	1 566	1.586	»	»	»	»	1 566	1 586	3 152
Cardous	»	453	434	»	»	»	»	453	434	887
Chanamieh (el)	1	601	654	»	»	»	»	601	654	1 255
Cheikh'Etman (el)	»	297	276	»	»	»	»	297	276	573
Douer (el)	1	3 070	3 137	»	»	»	»	3 070	3.137	6.207
'Ekai-el-Babarieh (el)	5	2 067	2.175	»	»	»	»	2 067	2 175	4.242
Ekai-el-Keblieh (el)	■	1 670	1 510	»	»	»	»	1.670	1 519	3 189
Ghanaiem (el)	1	4.927	4 908	»	»	»	»	4.927	4.908	9.835
Hemamieh (el)	»	450	436	»	»	»	»	450	436	886
Kom Abou Hagar	»	215	202	»	»	»	»	215	202	417
Kom Asfaut	»	1 652	1 568	»	»	»	»	1.652	1 568	3.220
Kom-el-Ahmar (el)	»	256	247	»	»	»	»	256	247	503
Kom Said-el-Charki	»	248	233	»	»	»	»	248	233	481
Kom Saïd-el-Gharbi	»	160	165	»	»	»	»	160	165	325
Kom Said Tama	»	87	102	»	»	»	»	87	102	189
Kom Se'dah	»	404	369	»	»	»	»	404	369	773
Kordi (el)	»	133	123	»	»	»	»	133	123	256
Machaï'ah (el)	1	1 358	1 323	»	»	»	»	1 358	1.323	2 681
Magrus	1	804	872	»	»	»	»	804	872	1 676
Nazlet-el-kadim	»	94	89	»	»	»	»	94	89	183
Sadafa, *ch.-l b*	»	1 670	1 711	»	»	»	»	1.670	1 711	3 381
Salamoun	»	1.042	1 054	»	»	»	»	1 042	1 054	2.096
To'mah	»	183	178	»	»	»	»	183	178	361
Wa'atlah (el)	»	431	459	»	»	»	»	431	459	890
TOTAL.	16	30 668	30.624	»	»	»	»	30 668	30.624	61 292

Digitized by Google
CORNELL UNIVERSITY

POPULATION FIXE, SEMI-SÉDENTAIRE ET ÉTRANGÈRE

XV. *Circonscriptions des Villes et Nahiehs.*

ASSIOUT District MALLAWI.	NOMBRE des dépendances	ÉGYPTIENS — POPULATION fixe masc.	ÉGYPTIENS — POPULATION fixe fémin.	ÉGYPTIENS — POPULATION semi-sédentaire masc.	ÉGYPTIENS — POPULATION semi-sédentaire fémin.	ÉTRANGERS diverses nationalités masc.	ÉTRANGERS diverses nationalités fémin.	POPULATION GÉNÉRALE masc.	POPULATION GÉNÉRALE fémin.	POPULATION GÉNÉRALE TOTAL.
Abou Kaltah	»	258	256	»	»	»	»	258	256	514
Abou Khalakah	1	222	217	»	»	»	»	222	217	439
'Arin-el-Bahari (el)	»	307	290	»	»	»	»	307	290	597
Badraman (el)	5	1.129	1 053	»	»	»	»	1.129	1.053	2.182
Baraguil (el)	»	279	277	»	»	»	»	279	277	556
Beni 'Amran	»	492	450	»	»	»	»	492	450	942
Cheikh 'Ebadah (Chebékah (el)	»	224	209	»	»	»	»	224	209	433
Cheikh 'Ebadah (el)	1	660	666	»	»	»	»	660	666	1.326
Cheikh 'Ebadah (Tami (el)	3	606	531	»	»	»	»	606	531	1.137
Derwah	»	806	879	»	»	»	»	806	879	1 685
'Emarieh (el)	»	507	420	»	»	»	»	507	420	927
'Ezbet Wabor Mohammed Samhan (*Exb. ind.*)	»	60	51	»	»	»	»	60	51	111
Hag Kandil (el)	»	531	515	»	»	»	»	531	515	1.046
Kafr Khozam	»	571	576	»	»	»	»	571	576	1.147
Mallawi *ch-l. band.*	»	5 198	5.482	»	»	54	42	5 253	5 524	10 777
Ma'sarah (el)	3	1 365	1.341	»	»	3	4	1.368	1 345	2.713
Nazlet 'Abdel Messih	»	43	40	»	»	»	»	43	40	83
Nazlet el Badraman	1	799	772	»	»	»	»	799	772	1 571
Nazlet-el-Hassalbah	»	303	290	»	»	»	»	303	290	593
Nazlet Mahmoud	»	193	209	»	»	»	»	193	209	402
Nazlet Mohamed Samhan	»	76	87	»	»	»	»	76	87	163
Nazlet Sa'id	»	258	227	»	»	»	»	258	227	485
Nazlet Tandah	»	158	170	»	»	»	»	158	170	328
Nazlet Tounah	»	242	218	»	»	»	»	242	218	460
Tall Beni 'Amran	»	1 096	1 110	»	»	»	»	1.096	1.110	2 206
Za'barah	»	126	119	»	»	»	»	126	119	245
TOTAL	14	16.510	16 455	»	»	57	46	16 567	16.501	33 068

Digitized by Google

CORNELL UNIVERSITY

POPULATION FIXE, SEMI-SÉDENTAIRE ET ÉTRANGÈRE

XV. *Circonscriptions des Villes et Nahiehs.*

ASSIOUT District MANFALOUT	NOMBRE des dépendances	ÉGYPTIENS — POPULATION fixe — masc.	ÉGYPTIENS — POPULATION fixe — fémin.	ÉGYPTIENS — POPULATION semi-sédentaire — masc.	ÉGYPTIENS — POPULATION semi-sédentaire — fémin.	ÉTRANGERS diverses nationalités — masc.	ÉTRANGERS diverses nationalités — fémin.	POPULATION GÉNÉRALE — masc.	POPULATION GÉNÉRALE — fémin.	POPULATION GÉNÉRALE — TOTAL.
Abou Khalil *(T Beni Rafé)*	»	173	167	»	»	»	»	173	167	340
'Ank	»	225	192	»	»	»	»	225	192	417
'Atamnah (el)	»	772	734	»	»	»	»	772	734	1.506
Awlad 'Elewe	»	890	875	»	»	»	»	890	875	1.765
Ballout	»	1 207	1.123	»	»	»	»	1 207	1.123	2.330
Barda	»	55	42	»	»	»	»	55	42	97
Beni 'Adi-el-Baharieh *(Teftiche)*	»	1.175	1 195	»	»	»	»	1.175	1 195	2 370
Beni 'Adi-el-Keblieh	»	399	380	»	»	»	»	399	380	779
Beni 'Adi-el-Wastanieh	»	1 267	1.302	»	»	18	9	1.285	1.311	2.596
Beni Cha'ran	»	198	188	»	»	»	»	198	188	386
Beni Che'eir	1	1 359	1 295	»	»	»	»	1.359	1 295	2 654
Beni Edris	»	372	376	»	»	»	»	372	376	748
Beni Kalb *(Teftiche*	»	827	832	»	»	»	»	827	832	1 659
Beni Korrah *(Teftiche)*	»	467	485	»	»	»	»	467	485	952
Beni Rafé *Teft. et Band.*	»	1 787	1 673	»	»	»	»	1.787	1 673	3 460
Beni Saleh	1	299	289	»	»	»	»	299	289	588
Beni Yehia Kebli *(Tef)*	»	129	119	»	»	»	»	129	119	[illegible]
Beni Zeid Bouk *(Teftiche)*	»	459	498	»	»	1	»	460	498	958
Bouk	»	668	636	»	»	»	»	668	636	1.304
Cheikh Daoud (el)	»	227	237	»	»	»	»	227	237	464
Cheikh 'Ewan Allah (el)	»	276	268	»	»	»	»	276	268	544
Damanhour	»	282	302	»	»	»	»	282	302	584
Deir-el-Kosseir	»	593	521	»	»	»	»	593	521	1.114
Deir Menarrak	»	643	467	»	»	»	»	643	467	1.110
Ensar (el)	»	811	752	»	»	»	»	811	752	1.563
Ezzieh (el)	»	767	691	»	»	»	»	767	691	1 458
Fazarah	»	915	962	»	»	»	»	915	962	1 877
Gamris	»	269	263	»	»	»	»	269	263	532
Habalsah (el)	»	655	634	»	»	»	»	655	634	1 249
Haradnah (el)	1	242	245	»	»	»	»	242	245	487
Karar we Gohenah *(Teft)*	»	817	871	»	»			817	871	1.688
Kharkah *(Teftiche)*	»	217	217	»	»	»	»	217	217	434
Kom Bouha	»	205	244	»	»	»	»	205	244	449
Kom-el-Chalid *(Teftiche)*	»	130	112	»	»	»	»	130	112	242
Kosseir-el-Amarnah (el)	»	1 243	1 178	»	»	»	»	1 243	1.178	2 421
Kossieh (el)	»	3.226	3 258	»	»	16	11	3.242	3 269	6.511
Madwar *(Teftiche)* (el)	»	49	42	»	»	»	»	49	42	91
Manfalout *ch. t et Band.*	»	6 467	6.707	1	»	32	25	6 500	6.732	13 232
Manzarah Kebli (el)	»	397	453	»	»	»	»	397	453	850
Massarah	2	1 600	1 574	2	»	»	»	1 602	1.574	3.176
Messir	»	2.058	2 150	»	»	»	»	2 058	2 150	4 208
Minchat-el-Kobra (el)	»	490	459	»	»	»	»	490	459	949
Minchat-el-Soghra (el)	»	239	195	»	»	»	»	239	195	434
Nazah Ganoub	»	872	898	»	»	»	»	872	898	1 770
Nazlet-el-Bouzah	»	114	114	»	»	»	»	114	114	228
Nazlet-el-Hema	»	246	275	»	»	»	»	246	275	521

Digitized by Google
CORNELL UNIVERSITY

POPULATION FIXE, SEMI-SÉDENTAIRE ET ÉTRANGÈRE

XV. *Circonscriptions des Villes et Nahiehs*

ASSIOUT District MANFALOUT (suite)	NOMBRE des dépendances	ÉGYPTIENS				ÉTRANGERS		POPULATION GÉNÉRALE		
		POPULATION				diverses nationalités				
		fixe		semi-sédentaire						
		masc.	fémin.	masc.	fémin.	masc	fém.	masc.	fémin.	TOTAL
Nazlet Romeih (*Tefliche*)	»	392	429	»	»	»	»	329	429	821
Ou-el Kessour (*Tefliche*)	2	1 282	1.305	»	»	»	»	1.282	1 305	2 587
Sahrig (el)	»	164	152	»	»	»	»	164	152	316
Sanhawah (*Tefliche*)	»	2 690	2 836	»	»	3	»	2 693	2 836	5 529
Saraknah (el)	»	448	426	»	»	»	»	448	426	874
Sarawah (*Tefliche*)	»	274	244	»	»	»	»	274	244	518
Tarieh (*Tefliche*)	»	921	876	»	»	»	»	921	876	1 797
Tanaghah	»	196	190	»	»	»	»	196	190	386
Temsahieh .. (el)	»	997	912	»	»	»	»	997	912	1 909
TOTAL.	7	44 102	43 860	3	»	70	45	44 175	43 905	88.080

Digitized by Google
CORNELL UNIVERSITY

POPULATION FIXE, SEMI-SÉDENTAIRE ET ÉTRANGÈRE

XV *Circonscriptions des Villes et Nahiehs*

ASSIOUT District EL-BODAH	NOMBRE des dénominations	ÉGYPTIENS — POPULATION fixe — masc.	ÉGYPTIENS — POPULATION fixe — fémin.	ÉGYPTIENS — POPULATION semi-sédentaire — masc.	ÉGYPTIENS — POPULATION semi-sédentaire — fémin.	ÉTRANGERS — diverses nationalités — masc.	ÉTRANGERS — diverses nationalités — fémin.	POPULATION GÉNÉRALE — masc.	POPULATION GÉNÉRALE — fémin.	POPULATION GÉNÉRALE — TOTAL
Achmounein .. . ...(el)	2	1.680	1 665	»	»	»	»	1 680	1.665	3.345
'Aly Ga omr (*Ezbeh. ind.*)	»	228	272	»	»	»	»	228	272	500
Arine el-Kebli .. .el)	1	538	532	2	1	»	»	540	533	1 073
Baladieh .. . .(el)	1	1 480	1.517	»	»	»	»	1.480	1.517	2 997
Beni Khaled	»	925	869	»	»	»	»	925	869	1.794
Beni Rob.....	»	223	221	»	»	»	»	223	221	444
Bercha. . . (el)	»	985	993	»	»	»	»	985	993	1 978
Berkan. .(el)	»	253	242	»	»	»	»	253	242	495
Cheikh Hussein. .. .(el)	»	222	228	»	»	»	»	222	228	450
Dairimoun ... . . (el)	1	1 554	1 615	»	»	»	»	1 554	1.615	3 169
Deir Abou Hennès. ... ,	»	892	863	»	»	»	»	892	863	1 755
Deir el Bercha	»	535	516	»	»	»	»	535	516	1.051
Deir Mawas.....	2	1.845	1.954	»	»	3	»	1 848	1.954	3.802
Deirout Om Nakhlah	1	1 458	1 521	»	»	»	»	1.458	1 521	2 979
Delga	1	4 309	4 047	»	»	»	»	4 309	4 047	8.356
Ebchadah el Baharieh ...	1	844	815	»	»	»	»	844	815	1.659
Ebchadah el Kebneh .	1	780	761	»	»	»	»	780	761	1 541
Ishak Hanna (*Ezb. ind.*)	»	215	181	»	»	»	»	215	181	396
Istehdem .	»	1 667	1 670	2	»	»	»	1 669	1 670	3.339
Itka . . .	2	693	743	»	»	»	»	693	743	1.436
Gorgui Nouri (*Ezb. ind.*,	»	171	153	»	»	»	»	171	159	324
Habach 'Awad 'Allah (*Ez. indép.*)	»	196	200	»	»	»	»	196	200	396
Hassan Tantawi (*Ezb. ind.*)	»	99	78	»	»	»	»	99	78	177
Hor . .	1	1 497	1.476	»	»	»	»	1.497	1 476	2.973
Ibrahim Eskandar (*Ezb. ind.*) . .	»	53	46	»	»	»	»	53	46	99
Kasandoul. .	»	1 551	1 650	»	»	»	»	1.551	1.650	3.201
Kalouba .	2	1 109	1 009	»	»	4	»	1.109	1 009	2 118
Kasr Hor	1	1 151	1 111	»	»	1	»	1 152	1 111	2.263
Kha.af 'Edwi (*Ezb. ind.*,	»	275	247	»	»	»	»	275	247	522
Manras. . .(el	»	1 349	1 304	4	»	»	»	1.353	1 304	2.657
Maktoum , .	»	332	342	»	»	2	»	334	342	676
Minchat el Maghalkah	»	1 750	1 693	»	»	»	»	1 750	1.693	3 443
Mohammed Foub (*Ez ind.*)	»	42	35	»	»	»	»	42	35	77
Mohammed Tantawi (*Ezb indép.*).	»	94	80	»	»	»	»	94	80	174
Moussa 'Omar (*Ezb. ind.*)	»	38	39	»	»	»	»	38	39	77
Nawaï	»	1 056	1 128	»	»	»	»	1 056	1 128	2 184
Nazlet Charmoukh .	»	178	195	»	»	»	»	178	195	373
Nazle el Sarwe	»	157	167	»	»	»	»	157	167	324
Nazlet Hamzaoui..	»	253	264	»	»	»	»	253	264	517
Nazlet Herz .	»	233	218	»	»	»	»	233	218	451
'Omar 'Aly (*Ezb indép.*)	»	51	47	»	»	»	»	51	47	98
Om Kommos . ..	»	908	893	»	»	»	»	908	893	1 801
Rodah *ch. I bind* (el,	»	1 936	2 087	»	»	21	6	1 957	2 093	4 050
Sakiet Moussa .	»	930	866	»	»	1	»	931	866	1.797
Salamah Gom'ah (*Ezb ind.*)	»	76	83	»	»	»	»	76	83	159
Salamah Gurgnis (*Ezb indép.*). . .	»	165	119	»	»	»	»	165	119	284
Sangoug	»	506	545	»	»	»	»	506	545	1 051
Sawahgah (el,	»	438	409	»	»	»	»	438	409	847
Tandah .	2	2 035	2 002	1	»	12	»	2 048	2 002	4 050
Tanouf . .	1	899	942	»	»	»	»	899	942	1.841
Toukh . ..	3	1 086	1 034	»	»	»	»	1 086	1 034	2 120
Tounah el Gabal .	»	866	834	»	»	»	»	866	834	1 700
Zar'e 'Aly (*Ezb. indép.*) .	»	169	141	»	»	»	»	169	141	310
TOTAL.	23	42 971	42 662	9	1	44	6	43 024	42 669	85.693

Digitized by Google
CORNELL UNIVERSITY

POPULATION FIXE, SEMI-SÉDENTAIRE ET ÉTRANGÈRE

XVI. *Circonscriptions des Villes et Nahiehs.*

BENI-SOUEF District BEBA	NOMBRE des dépendances	ÉGYPTIENS				ÉTRANGERS		POPULATION GÉNÉRALE		
		POPULATION				diverses nationalités				
		fixe		semi-sédentaire						
		masc.	fémin.	masc.	fémin.	masc.	fémin.	masc.	fémin.	TOTAL
* Abou Charban	2	697	670	4	2	»	»	701	672	1.373
Assakrah . . ... (el)	4	475	420	»	»	»	»	475	420	895
Badhal	1	686	706	»	»	2	»	688	706	1.394
* Banmoun. . (el)	7	692	648	»	»	»	»	692	648	1.340
* Barankah . . ...(el)	»	542	554	»	»	»	»	542	554	1.096
* Barawah-el-Wakf . .	3	410	412	»	»	»	»	410	412	822
* Barout-el-Bakar	2	1.036	990	»	»	1	»	1 037	990	2.027
* Beba-el-Kobra *ch.-l. b*	6	1.789	1 718	»	»	14	4	1.803	1.722	3.525
Beba-el-Kobra *dép. du ch.-l*	»	1 090	1.052	»	»	3	2	1 093	1 054	2.147
* Beni Ahmad . ..	2	206	191	»	»	»	»	206	191	397
Beni 'Awad . .	»	74	88	»	»	»	»	74	88	162
* Beni Hallah	1	414	374	»	»	»	»	414	374	788
Beni Kassem. .	1	371	344	»	»	»	»	371	344	715
Beni Khalil	»	88	94	»	»	»	»	88	94	182
Beni Madi	»	410	428	»	»	»	»	410	428	838
Beni Mohammed-el-Charkieh	»	59	69	»	»	»	»	59	69	128
Beni Mohammed Rached.	»	163	142	»	»	»	»	163	142	305
* Beni Mounenah . ..	»	167	154	»	»	2	»	169	156	325
* Chetour	1	792	779	»	»	»	»	792	779	1.571
Dala'nah . ..(el)	1	396	403	»	»	»	»	396	403	799
* Dachachah. . .	4	1 042	1 065	»	»	»	»	1 042	1 065	2 107
Dachtout .	3	1 081	1 080	»	»	»	»	1 081	1 080	2 161
* Deir Barawah .	»	157	181	»	»	»	»	157	181	338
* Ehwah	5	1 171	1.175	»	»	»	»	1 171	1.175	2 346
'Ezbet-el-Chetour .	»	166	170	»	»	»	»	166	170	336
* Fazarah	»	145	132	»	»	»	»	145	132	277
Feka'y . (el)	»	406	470	»	1	»	»	406	477	943
Gaml-el-Nour ..	»	170	179	»	»	»	»	170	179	349
Ghaladah-el-Charkieh	»	222	204	»	»	»	»	222	204	426
* Ghaladah-el-Gharbieh .	1	346	373	»	»	»	»	346	373	719
Gueziret Beba . .	»	587	590	»	1	»	»	587	591	1 178
Gueziret-el-Feka'y .	»	144	147	»	»	»	»	144	147	291
Hanabieh . ..(el)	3	731	745	30	33	»	»	761	778	1.539
Hezien	2	580	566	»	»	»	»	589	566	1 155
* Hendefah .	»	283	304	»	»	»	»	283	304	587
Kafr Abou Chahbah ...	»	159	188	»	»	»	»	159	188	347
Kafr Beni 'Aly .	2	137	145	»	»	»	»	137	145	282
Kafr-el-Cheik 'Abed	1	323	421	»	»	»	»	323	421	744
Kafr-el-Manakhl .. .	»	123	121	»	»	»	»	123	121	244
Kafr Gom'ah .. .	1	312	343	»	»	»	»	312	343	655
Kafr Mansour	»	268	251	»	»	»	»	268	251	519
Kassabah .. . (el)	»	221	235	»	»	»	»	221	235	456
Kom-el-Nour	»	308	292	»	»	»	»	308	292	600
Kom-el-Rami-el-Kebli . .	»	343	330	20	18	»	»	369	354	717
* Komboch el-Hamrah ..	6	1 489	1 524	»	»	»	»	1 489	1.524	3 013
* Mallahieh ....(el)	»	440	477	4	9	»	»	444	486	930
* Manial Moussa .. .	»	69	78	14	6	»	»	83	84	167
Medeille . . .(el)	»	186	293	»	»	»	»	186	293	479
* Mezawarah	3	1 161	1.189	74	77	»	»	1 235	1.266	2 501
* Minihat Abou Melig . .	»	278	293	»	»	»	»	278	293	571
* Mit-el-Gated ..	1	278	299	»	»	»	»	278	299	577
* Nana Wehta . ..	»	647	636	»	»	»	»	647	636	1 283
Nazlet 'Aly Kilani .	»	11	9	179	144	»	»	190	150	340
Nazlet Sa'id .	»	216	215	»	»	»	»	216	215	431

Digitized by Google
CORNELL UNIVERSITY

POPULATION FIXE, SEMI-SÉDENTAIRE ET ÉTRANGÈRE

XVI. *Circonscriptions des Villes et Nahiehs.*

BENI-SOUEF District NEHA *suite*	NOMBRE des dépendances	ÉGYPTIENS				ÉTRANGERS		POPULATION GÉNÉRALE		
		POPULATION fixe		POPULATION semi-sédentaire		divers non naturalisés				
		masc.	fémin.	masc.	femin.	masc.	fémin.	masc.	fémin.	TOTAL
Nozal-el-Zawieh	»	373	366	»	»	»	»	373	366	739
Om-el-Ganadi	»	209	203	»	»	»	»	309	203	412
Saft Rachine	»	1 406	1 410	»	»	»	»	1.406	1 410	2 816
Samesta-el-Soultani	2	300	359	35	33	»	»	835	392	727
Samesta-el-Wakf	2	1.068	1 129	»	»	»	»	1.068	1.129	2 197
Serbawaa	»	223	233	»	»	»	»	223	233	456
Soda-el-Omara	2	757	759	»	»	»	»	757	759	1.516
Taha Lebichah	2	498	468	»	»	»	»	498	468	966
Tansa Bent Malou	3	945	941	»	»	»	»	945	941	1 886
Tarchoub	»	333	305	»	»	»	»	333	305	638
Touwah	1	608	582	»	»	»	»	608	582	1 190
Zawiet-el-Nawieh	»	880	890	»	»	»	»	880	890	1.770
TOTAL	75	32 426	32.613	360	324	22	8	32.808	32 945	65 753

Digitized by Google
CORNELL UNIVERSITY

POPULATION FIXE, SEMI-SÉDENTAIRE ET ÉTRANGÈRE

XVI. *Circonscriptions des Villes et Nahiehs.*

BENI-SOUEF District BENI-SOUÉF	NOMBRE des Agricultrices	ÉGYPTIENS — POPULATION — fixe — masc.	ÉGYPTIENS — POPULATION — fixe — fem.	ÉGYPTIENS — POPULATION — semi-sédentaire — masc.	ÉGYPTIENS — POPULATION — semi-sédentaire — fem.	ÉTRANGERS — diverses nationalités — masc.	ÉTRANGERS — diverses nationalités — fem.	POPULATION GÉNÉRALE — masc.	POPULATION GÉNÉRALE — fem.	POPULATION GÉNÉRALE — TOTAL
Awawnah (el)	»	668	710	»	»	»	»	668	710	1 378
Ba... 'Agouz	»	786	852	»	»	»	»	786	852	1 638
Ba...manoub	»	145	137	»	»	»	»	145	137	282
Balad-el-Nassara	12	1 108	1 098	»	»	»	»	1 108	1 098	2 206
Behfia	»	1 523	1 556	»	»	»	»	1 545	1 556	3 081
Beni Affan	»	449	449	»	»	»	»	449	449	898
Beni Allah	»	74	72	»	»	»	»	74	72	146
Beni Bekhit	»	877	918	»	»	»	»	876	918	1 794
Beni Hamad	»	580	562	»	»	»	»	580	562	1 142
Beni Haroun	4	905	895	»	»	»	»	905	895	1 800
Beni Moussa	»	188	191	»	»	»	»	98	191	379
Beni Radouan	»	250	262	»	»	»	»	250	262	512
Beni Soleiman-el-Charkieh	5	561	573	»	»	»	»	561	573	1 134
Beni-Souef *ch-l b*	4	4 813	5 [illegible]	»	»	52	14	4 865	5 [illegible]	1 [illegible]085
Be... Souef *c. p. du ch*	»	432	418	»	»	»	»	432	499	931
Bet Zayed	»	84	83	»	»	»	»	84	83	87
Bocor	7	3 792	3 760	»	»	»	»	3 792	3 760	7 552
Borg (e)	»	286	291	10	10	»	»	276	301	577
...arby	»	248	256	»	»	»	»	248	256	504
Chermawieh (e)	1	2 055	2 270	»	»	»	»	2 [illegible]85	2 [illegible]70	4 455
Chobak (e)	»	219	209	»	»	»	»	219	209	428
Damoucheh	»	288	292	»	»	»	»	288	292	580
Deir	»	413	383	»	»	»	»	429	383	796
Dawallah (el)	»	662	668	»	»	»	»	659	668	1 [illegible]27
Deir-el-Amra Boula	»	77	»	»	»	»	»	77	»	77
Ebchanna	»	836	944	»	»	»	»	836	[illegible]14	1 780
[illegible]alessieh	»	99	85	»	»	»	»	99	85	184
El-Kassabeh-el-Khadra	»	707	741	»	»	»	»	2[illegible]	2[illegible]	1 [illegible]48
Ehnasieh-el-Medinah	1	1 560	1 645	151	146	»	»	[illegible]41	1 [illegible]	3 [illegible]02
[illegible]zabet Ibrahim	»	439	451	»	»	»	»	439	451	890
Hagher Beni Soleiman	»	493	488	»	»	»	»	493	488	98[illegible]
Ihkaneia (el)	»	485	471	»	»	»	»	[illegible]	476	[illegible]61
Kafr	1	855	920	»	»	1	»	856	[illegible]	[illegible]789
Kafr	»	328	3[illegible]	»	»	»	»	[illegible]28	19	647
Kellia	»	4[illegible]	[illegible]62	»	»	»	»	[illegible]2	362	[illegible]7
Kom Abou Khalad	»	339	[illegible]98	»	»	»	»	[illegible]	298	637
Kom-el-Ahmar (el)	[illegible]	4[illegible]	[illegible]1	»	»	»	»	[illegible]9	[illegible]	[illegible]27
Kom-el-Rami-el-Bahari	1	493	474	»	»	»	»	[illegible]	[illegible]	[illegible]8
Mainet Kafna	»	1 510	1 489	»	»	»	»	[illegible]	1 [illegible]89	[illegible]484
Ma...ieh	»	85	[illegible]78	»	»	»	»	[illegible]85	[illegible]78	163
Man...ieh	»	394	401	»	»	»	»	[illegible]91	[illegible]0[illegible]	[illegible]95
Manial Ghidan	»	127	[illegible]29	»	»	»	»	[illegible]	[illegible]29	256
Manial Hani	»	268	[illegible]29	»	»	»	»	[illegible]08	[illegible]	[illegible]97
Mansarieh	2	721	680	»	»	»	»	[illegible]21	[illegible]93	1 [illegible]14
Nasser-Nasab	»	209	[illegible]15	»	»	»	»	[illegible]08	[illegible]7	415
Nassiriet-el-Arab (e)	»	[illegible]8	199	»	»	»	»	[illegible]8	[illegible]	[illegible]42
Nazlet-el-Bag	1	935	882	»	»	»	»	[illegible]	88	1 [illegible]17
Nazlet-el-Gamra	»	645	700	8	3	»	»	[illegible]53	[illegible]	[illegible]56
Nazlet Abou Sellim	»	[illegible]15	[illegible]1	»	»	»	»	[illegible]	354	[illegible]
Nazlet Al-Kassab	»	98	[illegible]98	»	»	»	»	[illegible]98	[illegible]08	206
Nazlet Clawich	1	380	391	»	»	»	»	[illegible]80	[illegible]81	7[illegible]1
Nazlet-el-Kadi	»	9	24	»	»	»	»	[illegible]	[illegible]4	33

Digitized by Google Original from CORNELL UNIVERSITY

POPULATION FIXE, SEMI-SÉDENTAIRE ET ÉTRANGÈRE

XVI. *Circonscriptions des Villes et Nahiehs.*

[illegible] District BENI-SOUÉF (*suite*).	NOMBRE des dépendances	ÉGYPTIENS				ÉTRANGERS		POPULATION GÉNÉRALE		
		POPULATION fixe		POPULATION semi-sédentaire		diverses nationalités				
		masc.	fémin.	masc.	fémin.	masc.	fémin.	masc.	fémin.	TOTAL
Neworah . (el)	1	651	671	»	»	19	10	670	681	1 351
Tama Bock .	5	1 596	1.675	89	86	»	»	1.685	1.761	3.446
Tama Fayoum . . .	2	437	388	»	»	»	»	437	388	825
Tazment-el-Gabal .	2	705	706	10	10	»	»	715	716	1.431
Tazment-el-Zawaia	3	1.393	1.382	»	»	»	»	1 393	1.382	2.775
Zaitoun . . (el)	1	771	789	»	»	»	»	771	789	1.560
Zerniah (el)	»	327	327	»	»	»	»	327	327	654
TOTAL .	66	40.946	41.744	270	255	72	24	41.268	42.023	83 311

Digitized by Google
Original from CORNELL UNIVERSITY

POPULATION FIXE, SEMI-SÉDENTAIRE ET ÉTRANGÈRE

XVI. *Circonscriptions des Villes et Nahiehs.*

District SL-ZAWIEH	NOMBRE des dépendances	ÉGYPTIENS — POPULATION fixe — masc.	ÉGYPTIENS — POPULATION fixe — fémin.	ÉGYPTIENS — POPULATION semi-sédentaire — masc.	ÉGYPTIENS — POPULATION semi-sédentaire — fémin.	ÉTRANGERS — diverses nationalités — masc.	ÉTRANGERS — diverses nationalités — fémin.	POPULATION GÉNÉRALE — masc.	POPULATION GÉNÉRALE — fémin.	POPULATION GÉNÉRALE — TOTAL.
Abouit	»	556	544	»	»	»	»	556	544	1.100
Abou Sir-el-Malak	2	984	1 038	»	»	»	»	984	1 038	2 022
Achmant.	2	1.520	1 663	»	»	10	5	1 530	1.668	3.198
Anfast Beni Habbeïn...	»	584	552	67	65	»	»	651	617	1.268
Atf Efwah	1	589	596	»	»	»	»	589	586	1 175
Bahabchine	»	945	915	»	»	»	»	945	915	1.860
Beni Adj	»	714	720	»	»	»	»	714	720	1 434
Beni Hedeir	1	464	519	»	»	»	»	464	519	983
Beni Mohammed.	»	181	182	»	»	»	»	181	183	363
Beni Nosseir.	»	185	165	»	»	»	»	185	165	350
Beni Salamah	»	80	91	»	»	»	»	80	91	171
Beni Soleiman	»	504	498	»	»	»	»	504	498	1.002
Dalias	»	853	812	»	»	»	»	853	812	1.665
Diabieh (el)	»	199	262	»	»	»	»	199	262	461
Efwah	3	526	519	»	»	1	1	527	520	1.047
Etwâh	3	792	788	»	»	»	»	792	788	1.580
Gheit-el-Bahhara	»	182	189	»	»	»	»	182	189	371
Gueziret Abou Saleh	»	406	435	»	»	1	»	407	435	842
Gueziret-el-Messa'dah	»	191	231	»	»	»	»	191	231	422
Gueziret-el'-Our.	»	118	136	»	»	»	»	118	136	254
Hafer (el)	»	607	578	»	»	»	»	607	578	1.185
Hamam (el)	»	668	665	»	»	»	»	668	665	1.333
Haram (el)	»	463	405	»	»	»	»	463	405	868
Hargah (el)	»	286	267	»	»	»	»	286	267	553
Homah (el)	»	430	435	»	»	»	»	430	435	865
Kafr Abguig	»	275	276	»	»	»	»	275	276	551
Kafr Beni 'Othman	2	168	169	26	17	»	»	194	186	380
Keman-el-Arous	»	1.239	1 329	»	»	»	»	1.239	1 329	2 568
Kom Abou Radi	»	283	301	»	»	»	»	283	301	584
Kom Adrigah	»	366	362	»	»	»	»	366	362	728
Maïdoun	2	826	799	»	»	»	»	826	799	1 625
Maïmoun (el)	»	1.423	1.403	»	»	»	»	1.423	1.403	2 826
Mansourah (el)	»	107	117	»	»	»	»	107	117	224
Masaret Abou Sir	»	411	368	»	»	»	»	411	368	779
Masloub (el)	»	614	564	»	»	3	»	617	564	1 181
Minchat-el-Nassara	»	68	78	»	»	»	»	68	78	146
Minchat Khalbous	»	155	156	»	»	»	»	155	156	311
Nakharine (el)	»	220	231	»	»	»	»	220	231	451
Nawamis (el)	1	154	147	»	»	»	»	154	147	301
Nazlet-el-Guénédi	»	84	113	»	»	»	»	84	113	197
Saft Maïdoun	»	857	891	»	»	»	»	857	891	1 748
Tensa-el-Malak	1	404	473	55	5	»	»	459	478	937
Wanalkes	1	543	665	4	»	2	»	549	665	1 214
Wasta (el)	»	435	400	»	»	»	»	435	400	835
Zawiet-el-Masloub ch.-l.	»	982	898	»	»	»	»	982	898	1 880
TOTAL..	21	22 641	22 935	152	87	17	6	22 810	23 028	45 838

Digitized by Google
Original from CORNELL UNIVERSITY

POPULATION FIXE, SEMI-SÉDENTAIRE ET ÉTRANGÈRE

XVII. *Circonscriptions des Villes et Nahiehs.*

[redacted] District FAYOUM	NOMBRE des dépendances	ÉGYPTIENS				ÉTRANGERS		POPULATION GÉNÉRALE		
		POPULATION fixe		POPULATION semi-sédentaire		diverses nationalités				
		masc.	femin.	masc.	femin.	masc.	femin.	masc.	femin.	TOTAL.
Fayoum,... *ch.-l. banl.*	50	12.446	13 053	9	»	207	84	12.662	13.137	25.799
Fayoum, *dépend* .	»	1.079	1.039	36	38	3	2	1.118	1.079	2.197
TOTAL	50	13.525	14.092	45	38	210	86	13.780	14.216	27 996

Digitized by Google
CORNELL UNIVERSITY

POPULATION FIXE, SEMI-SÉDENTAIRE ET ÉTRANGÈRE

XVII. *Circonscriptions des Villes et Nahiehs.*

FAYOUM District SANNOURÈS	NOMBRE des dépendances	ÉGYPTIENS — POPULATION fixe — masc.	ÉGYPTIENS — POPULATION fixe — fémin.	ÉGYPTIENS — POPULATION semi-sédentaire — masc.	ÉGYPTIENS — POPULATION semi-sédentaire — fémin.	ÉTRANGERS — diverses nationalités — masc.	ÉTRANGERS — diverses nationalités — femin.	POPULATION GÉNÉRALE — masc.	POPULATION GÉNÉRALE — fémin.	POPULATION GÉNÉRALE — TOTAL.
Abhit-el-Hagar	1	470	484	»	»	»	»	470	484	954
Abou Ksah	9	1.912	1 973	»	»	17	2	1 929	1 973	3.902
Akhsas (el)	»	658	639	2	»	»	»	660	639	1.299
A'lam (el)	3	498	468	»	»	»	»	498	468	966
Behmawah	»	741	792	»	»	»	»	741	792	1.533
Beni Magnoun	4	965	947	»	»	»	»	965	947	1 912
Beni 'Otlman	4	1 858	1 875	»	»	»	»	1 858	1 875	3 733
Dar-el-Romád	8	847	872	»	»	»	»	847	872	1 719
Demwa	5	376	364	»	»	»	»	376	364	740
Edwah (el)	10	1 172	1.128	»	»	»	»	1.172	1 128	2 300
Fademine	3	2 906	2 809	»	»	»	»	2 906	2.809	5.715
Faraks	»	687	696	»	»	»	»	687	696	1 383
Gabalah	»	458	582	»	»	»	»	458	482	940
Garafs	»	853	862	»	»	11	»	864	862	1 726
Hawáret-el-Makta'	5	775	766	»	»	»	»	775	766	1.541
Ka'abi-el-Guedidah (el)	1	926	905	»	»	»	»	926	905	1 831
Ka'abi-el-Kadimah (el)	»	195	202	»	»	»	»	195	202	397
Kafr 'Emérah	3	186	180	»	»	»	»	186	180	366
Kafr Fazarah	»	458	364	»	»	»	»	458	364	822
Kahafah	8	691	722	»	»	3	»	694	722	1.416
Kallabine (el)	1	390	374	»	»	»	»	390	374	764
Ma'saret Dondah	2	1 285	1 177	»	»	»	»	1.285	1.177	2 462
Masloub (el)	5	650	721	»	»	»	»	650	721	1 371
Matar Tarès	7	2 236	2 214	»	»	»	»	2 236	2 214	4.450
Mekatlah (el)	»	250	251	»	»	»	»	250	251	501
Minchat 'Abdallah	6	670	690	»	»	»	»	670	690	1 360
Minchat 'Etefah	»	267	244	»	»	»	»	267	244	511
Nakalifah	»	1.315	1 349	»	»	»	»	1.315	1 349	2 [illegible]
Rodah (el)	»	930	893	»	»	»	»	930	893	1 823
Roubiat (el)	»	446	421	»	»	»	»	446	421	867
Sanhour	2	3.412	3 255	»	»	»	»	3 412	3 255	6 667
Sannourés *ch.-l. band*	15	4 915	5 041	»	»	»	»	4 915	5 041	9 956
Sannourés *dépend*	»	110	124	»	»	»	»	110	124	234
Selah	8	959	903	»	»	»	»	959	903	1 862
Selene (el)	»	431	450	»	»	»	»	431	450	881
Senofar	12	598	616	»	»	»	»	598	616	1 214
Sersena	6	954	979	»	»	»	»	954	979	1 933
Tamieh	»	1.413	1 363	»	»	»	»	1 413	1 363	2 776
Tarsa	»	2 005	1927	»	»	9	»	2 014	1 927	3 941
Zawieh-el-Khadrah (el)	»	547	618	»	»	»	»	547	618	1 165
Zawiet-el-Karadsah	17	1 005	1 122	»	»	»	»	1 005	1 122	2 127
Zerbi (el)	6	1 886	1 921	»	»	1	»	1 887	1 921	3.808
TOTAL.	151	44.306	44 181	2	»	41	2	44 349	44 183	88 532

Digitized by Google
CORNELL UNIVERSITY

POPULATION FIXE, SEMI-SÉDENTAIRE ET ÉTRANGÈRE

XVII. *Circonscriptions des Villes et Nahiehs.*

FAYOUM District TOBHAR	NOMBRE des Agglomérations	ÉGYPTIENS				ÉTRANGERS		POPULATION GÉNÉRALE		
		POPULATION fixe		POPULATION semi-sédentaire		diverses nationalités				
		masc.	fémin.	masc.	fémin.	masc.	fémin.	masc.	fémin.	TOTAL.
Abguig	28	839	852	11	5	1	1	851	858	1 709
Abou Donkach.	»	559	622	»	»	1	»	560	622	1 182
Abou Ganchoua	3	1.647	1.584	12	12	19	6	1 678	1 602	3 280
Abou Gandir	11	444	446	»	»	»	»	444	446	890
Aoou Sir Dafanou.	3	567	591	»	»	»	»	567	591	1.158
Agamyine (el)	11	3.707	3.752	»	»	»	»	3.707	3 752	7.459
Ahrit-el-Gharbieh	1	553	564	»	»	»	»	553	564	1.117
Atamnah wel Merar'ah(el)	1	715	706	»	»	»	»	715	706	1.421
Atamnet-el-Ga'afrah	2	523	510	»	»	»	»	523	510	1 033
Bahr Abou Kebir	»	295	319	»	»	»	»	295	319	614
Chadmawah	1	151	165	»	»	»	»	151	165	316
Dafanou	4	1.612	1 569	»	»	»	»	1.612	1 569	3.181
Damachkine	1	477	487	»	»	»	»	477	487	964
Dessien	6	903	875	»	»	»	»	903	875	1.778
Ebchawai-el-Romman	12	2 118	2 177	5	3	29	6	2 152	2.186	4 338
Eneiz	1	272	282	»	»	»	»	272	282	554
Etsah	1	1 107	1 061	»	»	1	»	1.108	1 061	2 169
Ezab (el)	29	1 013	976	»	»	»	1	1.013	977	1.990
Ezbet Kalamchah	1	391	364	»	»	»	»	391	364	755
Ga'afrah (el)	»	628	583	»	»	»	»	628	583	1.211
Gardawa.	»	2 014	1 992	»	»	»	»	2 014	1.992	4.006
Ghabah (el	2	343	320	»	»	»	»	343	320	663
Gharak-el-Soultani. (el)	25	1.013	1.018	»	»	»	»	1.013	1.018	2.031
Hawâret 'Eglan	2	757	795	2	»	»	»	759	795	1.554
Kafr-el-Za'farani	1	127	117	»	»	»	»	127	117	244
Kalamchah	9	1.327	1.329	»	»	»	»	1 327	1.329	2.656
Kalalnah	3	303	291	»	»	»	»	303	291	594
Lahoun (el)	1	1.309	1 204	»	»	»	»	1 309	1 204	2 513
Manachi-el-Khatib.	2	693	628	»	»	»	»	693	626	1 321
Mandarah (el)	7	505	484	»	»	»	»	505	484	989
Masaret 'Arafah	»	422	429	»	»	»	»	422	429	851
Matoul	1	754	757	»	»	»	»	754	757	1.511
Minchat Halfah	»	561	580	»	»	»	»	561	580	1.141
Minchat Rabi	»	259	288	»	»	»	»	259	288	547
Minia (el)	4	2.702	2.671	»	»	»	»	2.702	2.671	5 373
Nawarah	»	299	276	»	»	»	»	299	276	575
Nazleh (el)	30	3 309	3 347	»	»	3	»	3.312	3 347	6.659
Sawafnah (el)	»	321	312	»	»	»	»	321	312	633
Senrawah	11	1 256	1 260	»	»	»	»	1.256	1 260	2 516
Sombat (el)	17	1 276	1.290	»	»	»	»	1 276	1 290	2 566
Tatoun	2	1 063	1 006	»	»	»	»	1 063	1.006	2 069
Thaláth-el-Mazalim	2	1.119	1 112	»	»	»	»	4 119	1 112	2 231
Tobhar.. *ch-l band.*	»	2 261	2.358	»	»	4	3	2 265	2 361	4 626
TOTAL	235	42.514	42 349	30	20	58	17	42 602	42 386	84.988

Digitized by Google
CORNELL UNIVERSITY

POPULATION FIXE, SEMI-SÉDENTAIRE ET ÉTRANGÈRE

XVIII. *Circonscriptions des Villes et Nahiehs.*

GUIZEH District AOUSSIM	NOMBRE des dépendances	ÉGYPTIENS — POPULATION — fixe — masc.	ÉGYPTIENS — POPULATION — fixe — fémin.	ÉGYPTIENS — POPULATION — semi-sédentaire — masc.	ÉGYPTIENS — POPULATION — semi-sédentaire — fémin	ÉTRANGERS — diverses nationalités — masc.	ÉTRANGERS — diverses nationalités — fémin	POPULATION GÉNÉRALE — masc.	POPULATION GÉNÉRALE — fémin.	POPULATION GÉNÉRALE — TOTAL
Abou Ghaleb.	2	588	588	»	»	»	»	588	588	1.176
Akhmás (el)	2	602	612	»	»	»	»	602	612	1.214
Amboubah	1	158	177	»	»	»	»	158	177	335
Aoussim	4	3.704	3.635	»	»	»	»	3.704	3.635	7.339
Atris	2	1.299	1.227	»	»	2	»	1.301	1.227	2.528
Bachtil	»	662	720	»	»	»	»	662	720	1.382
Babarmes	»	1.237	1.267	»	»	»	»	1.237	1.267	2.504
Baraguil (el)	»	965	1.035	»	»	»	»	965	1.035	2.000
Bartaos	»	1.450	1.471	»	»	»	»	1.450	1.471	2.921
Beni Magdoul	3	1.227	1.212	1	»	3	»	1.231	1.212	2.443
Beni Salamah	»	624	572	»	»	»	»	624	572	1.196
Berak-el-Khiam	»	564	542	»	»	»	»	564	542	1.106
Berkâch	»	336	339	»	»	»	»	336	339	675
Chenbari	»	641	670	»	»	»	»	641	670	1.311
Galatmah (el)	»	324	345	»	»	»	»	324	345	669
GueziretEmbabah *ch.-l*	1	1.549	1.523	»	»	»	»	1.549	1.523	3.072
Gueziret Mohamed	1	787	773	»	»	»	»	787	773	1.560
Guezzaieh	»	572	561	4	»	»	»	576	561	1.137
Hassanein (el)	»	291	328	»	»	»	»	291	328	619
Kafr-el-Chawâm	»	1.293	1.405	»	»	3	»	1.296	1.405	2.701
Kafr-el-Cheikh Isma'il	6	380	453	»	»	»	»	380	453	833
Kafr Hakim	1	1.142	1.170	»	»	»	»	1.142	1.170	2.312
Kerdassah	4	3.421	3.613	»	»	40	13	3.461	3.626	7.087
Kiralein (el)	»	531	511	»	»	»	»	531	511	1.042
Kom Berah	»	445	445	»	»	9	2	454	447	901
Kom'el-Ahmar (el)	»	790	750	»	»	»	»	790	750	1.540
Kottah (el)	»	378	393	»	»	»	»	378	393	771
Manachi *(Barrage)* (el)	»	442	455	25	33	»	»	467	488	955
Mansourieh (el)	2	1.664	1.677	»	»	»	»	1.664	1.677	3.341
Me'temdieh (el)	»	824	832	»	»	»	»	824	832	1.656
Minchat-el-Bekari	2	1.609	1.488	»	»	5	»	1.614	1.488	3.102
Mit Kordok	1	460	490	»	»	»	»	460	490	950
Mit-el-Nassara	»	134	119	»	»	»	»	134	119	253
Mit 'Okbah	2	1.916	1.998	»	»	»	»	1.916	1.998	3.914
Nahia	»	1.920	1.994	»	»	»	»	1.920	1.994	3.914
Nazlet-el-Zamr	»	253	232	»	»	»	»	253	232	485
Neklah	»	472	485	»	»	5	»	477	485	962
Om Dinâr	3	1.504	1.478	»	»	»	»	1.504	1.478	2.982
Rahawi (el)	3	775	732	»	»	»	»	775	732	1.507
Sahel (el)	»	215	181	»	»	»	»	215	181	396
Saft-el-Laban	»	1.724	1.750	»	»	»	»	1.724	1.750	3.474
Seidah	»	253	267	»	»	»	»	253	267	520
Sekeil	»	570	584	»	»	»	»	570	584	1.154
Tag-el-Doual	»	403	456	»	»	11	5	414	461	875
Tanâch	»	272	295	»	»	»	»	272	295	567
Warrâk-el-'Arab	3	2.317	2.512	»	»	»	»	2.317	2.512	4.829
Warrâk-el-Hadr	1	1.125	1.171	»	»	»	»	1.125	2.171	2.296
Werdan	2	2.083	2.102	»	»	»	»	2.083	2.102	4.185
Zat-el-Kom	»	1.389	1.377	»	»	»	»	1.389	1.377	2.766
Zawiet Nabet	»	147	125	»	»	»	»	147	125	272
Zeidieh (el)	»	771	766	»	»	»	»	771	766	1.537
TOTAL...	46	49 202	49 903	30	33	78	20	49 310	49 956	99.266

Digitized by Google
CORNELL UNIVERSITY

POPULATION FIXE, SEMI-SÉDENTAIRE ET ÉTRANGÈRE

XVIII *Circonscriptions des Villes et Nahiehs.*

GUIZEH District ATFIH	NOMBRE des circonscriptions	ÉGYPTIENS — POPULATION — fixe — masc.	ÉGYPTIENS — POPULATION — fixe — fémin.	ÉGYPTIENS — POPULATION — semi-sédentaire — masc.	ÉGYPTIENS — POPULATION — semi-sédentaire — femin.	ÉTRANGERS — diverses nationalités — masc.	ÉTRANGERS — diverses nationalités — fémin.	POPULATION GÉNÉRALE — masc.	POPULATION GÉNÉRALE — femin.	POPULATION GÉNÉRALE — TOTAL.
Akhsis (el)	2	950	870	»	»	»	»	950	870	1.820
Akwáz (el)	7	459	469	»	»	»	»	459	469	928
Askar	1	279	283	»	»	»	»	279	283	562
Atfih	»	1 353	1.378	»	»	»	»	1.353	1.378	2.731
Borombol (el)	1	1.494	1 464	»	»	»	»	1 494	1.464	2.958
Chobak (el)	9	2.266	2 224	»	»	»	»	2 266	2 224	4.490
Deir-el-Maïmoun	2	343	338	»	»	1	»	344	338	682
Elyan	»	254	273	»	»	»	»	254	273	527
Fahmeyne (el)	4	624	634	»	»	»	»	624	634	1 258
Ghammazah-el-Kobra (el)	1	630	661	»	»	»	»	630	661	1 291
Ghammazah-el-Soghra (el)	»	217	234	»	»	»	»	217	234	451
Guezireh-el-Chakrah (el)	7	864	760	»	»	1	»	865	760	1 625
Hat wel-Manchi wel-Hessar (el)	»	310	296	»	»	1	»	311	296	607
Helf	1	726	739	»	»	»	»	726	739	1 465
Kafr-el-Dessami ch.-l.	5	245	240	»	»	»	»	245	240	485
Kafr-el-Wastyne	»	262	245	»	»	»	»	262	245	507
Kafr-Halawah	»	207	208	»	»	»	»	207	208	415
Kafr-Kandil	1	308	303	»	»	»	»	306	303	611
Kafr-Tarkhán	2	227	225	»	»	»	»	227	225	452
Karimát (el)	4	286	349	»	»	»	»	286	349	635
Kedaieh (el)	»	1.092	1 071	»	»	»	»	1 092	1.071	2.163
Khormán (el)	3	561	576	»	»	»	»	561	576	1.137
Kobabát (el)	3	1.288	1.316	»	»	»	»	1.288	1 316	2 604
Manial-el-Soltán	1	498	486	»	»	»	»	498	486	984
Masgued Moussa	2	1.199	1.198	»	»	»	»	1.199	1 198	2.397
Minchát-Soleiman	»	550	584	»	»	»	»	550	534	1 084
Minia-wel-Chorafa-wel-Atalat (el)	3	566	589	»	»	»	»	566	589	1.155
Rekak (el)	10	1 790	1.814	»	»	»	»	1 790	1.814	3 604
Saff (el)	1	730	739	»	»	»	»	730	739	1.469
Salhieh (el)	»	412	399	»	»	»	»	412	399	811
Sol	1	1 649	1.702	»	»	»	»	1.649	1.702	3.351
Wediy (el)	2	354	378	»	»	»	»	354	378	732
TOTAL...	73	22 993	22.995	»	»	3	»	22 996	22.995	45.991

Digitized by Google
CORNELL UNIVERSITY

POPULATION FIXE, SEMI-SÉDENTAIRE ET ÉTRANGÈRE

XVIII. *Circonscriptions des Villes et Nahiehs.*

GUIZEH District EL-BADRACHEIN.	NOMBRE des dépendances	ÉGYPTIENS				ÉTRANGERS		POPULATION GÉNÉRALE		
		POPULATION				diverses nationalités				
		fixe		semi-sédentaire						
		masc.	fémin.	masc.	fémin.	masc.	fémin.	masc.	fémin.	TOTAL.
Abou-el-Nomros	»	1 291	1 302	»	»	»	»	1 291	1 302	2 593
Abou Sir	2	996	944	»	»	»	»	996	944	1.940
Athar-el-Nabi	»	137	157	»	»	»	»	137	157	294
Azizieh (el)	■	998	1 050	»	»	»	»	998	1 050	2 048
Badrachein (el)	■	2.222	2 100	35	31	»	»	2 257	2 131	4 388
Bassatine (el)	3	1.759	1 889	1	»	1	»	1.761	1.889	3 650
Beni Youssef	»	315	371	»	»	»	»	315	371	686
Boulak-el-Dacrour	»	471	466	»	»	»	»	471	466	937
Chébine (el)	»	698	735	»	»	»	»	698	735	1·433
Cheik 'Othman (el)	2	556	540	»	»	»	»	556	540	1.096
Choubra Mant	»	1 155	1 204	2	»	2	»	1 159	1 204	2 363
Deir-el-Tine	■	599	648	»	»	»	»	599	648	1.247
Dokki (el)	»	676	688	»	»	»	»	676	688	1 364
Gueziret-el-Dahab	3	679	728	»	»	»	»	679	728	1.407
Guizeh *ch.-l. band.*	»	5 429	5 945	1	4	21	10	5 451	5 959	11 410
Guizeh *dépend. du ch.-l*	8	929	997	»	»	3	»	932	997	1.929
Harraniah (el)	»	359	368	»	»	»	»	359	368	727
Hawamdieh (el)	»	853	909	»	»	»	»	853	909	1 762
Helouan	4	1.486	1 439	»	»	24	8	1 510	1 447	2.957
Kafr-el-'Elewe	»	188	179	»	»	»	»	188	179	367
Kafr Tahermes	»	401	435	»	»	»	»	401	435	836
Kom-el-Eswed (el)	1	342	339	»	»	»	»	342	339	681
Konaïssah (el)	»	478	529	»	»	»	»	478	529	1 007
Manawât (el)	»	1 070	1 117	»	»	»	»	1 070	1.117	2 187
Manial Chiha	»	1 314	1.280	»	»	»	»	1 314	1 280	2.594
Mina-el-Amir	»	1 408	1.527	»	»	»	»	1 408	1 527	2.935
Mit Chammas	»	444	439	»	»	»	»	444	439	883
Mit Kadous	»	704	679	»	»	»	»	704	679	1 383
Ma'sarah (el)	»	766	762	»	»	»	»	766	762	1.528
Nazlet Bahgat	»	83	76	»	»	»	»	83	76	159
Nazlet-el-Achtar	»	238	237	»	»	»	»	238	237	475
Nazlet Khelef	»	38	35	»	»	»	»	38	35	73
Om Khenân *résid. mam*	»	1 914	1.966	»	»	2	»	1 916	1 988	3 904
Sakiet Mikki	»	883	942	»	»	»	»	883	942	1 825
Talbieh (el)	»	549	595	»	»	»	»	549	595	1 144
Tamouh	■	367	439	»	»	»	»	367	439	806
Tersa	4	969	999	»	»	»	»	969	999	1 968
Tourah	3	1 418	1 528	»	»	2	»	1 420	1 528	2 948
Zeneim	■	717	799	1	1	»	»	718	800	1 518
TOTAL.	42	35 899	37.404	40	36	55	18	35.994	37 458	73 452

Digitized by Google
CORNELL UNIVERSITY

POPULATION FIXE, SEMI-SÉDENTAIRE ET ÉTRANGÈRE

XVIII. *Circonscriptions des Villes et Nahiehs.*

OUIZEH District GUERZAH.	NOMBRE des dépendances	ÉGYPTIENS — POPULATION fixe — masc.	ÉGYPTIENS — POPULATION fixe — fémin.	ÉGYPTIENS — POPULATION semi-sédentaire — masc.	ÉGYPTIENS — POPULATION semi-sédentaire — fémin.	ÉTRANGERS — diverses nationalités — masc.	ÉTRANGERS — diverses nationalités — fémin.	POPULATION GÉNÉRALE — masc.	POPULATION GÉNÉRALE — fémin.	POPULATION GÉNÉRALE — TOTAL
Abou-el Abbas	»	129	156	»	»	»	»	129	156	285
Abou Far	»	249	256	»	»	»	»	249	256	505
Abou Ragouan-el-Bahari	»	748	756	»	»	»	»	748	756	1 504
Abou Ragouan-el-Kebli	»	1 209	1 266	»	»	1	»	1 210	1.266	2 476
Abou Roueich	»	347	346	»	»	»	»	347	346	693
Aïat (el) (*résid du mam.*)	»	618	646	»	2	3	5	621	653	1.274
Atf (el)	1	828	781	7	8	»	»	835	789	1 624
Badsah	»	402	414	»	»	»	»	402	414	816
Barakat	2	256	241	»	»	»	»	256	241	497
Barghouth (el)	1	328	306	»	»	»	»	328	306	634
Barnacht	»	689	718	»	»	»	»	689	718	1 407
Bedef	1	351	349	»	»	»	»	351	349	700
Behbeit	3	550	558	21	21	»	»	571	579	1 150
Beredah (el)	2	551	562	»	»	»	»	551	562	1.153
Bemba	»	802	825	»	»	»	»	802	825	1 627
Chenbab (el)	»	1.305	1 421	1	1	»	»	1 306	1.422	2.788
Dahchour	»	965	1 018	»	»	4	»	969	1.018	1.987
Danawieh (el)	»	318	276	»	»	»	»	318	276	594
Gamaiah (el)	»	216	230	»	»	»	»	216	230	446
Guerzah	»	698	645	»	»	»	»	698	645	1 343
Kafr Ammar	»	477	469	»	»	1	»	478	469	947
Kafr Chehatan	»	147	168	»	»	»	»	147	168	315
Kafr-el-Dabi	»	223	207	»	»	»	»	223	207	430
Kafr-el-Refa'i	»	223	215	»	»	»	»	223	215	438
Kafr Guerzah	»	431	411	»	»	»	»	431	411	842
Kafr Hemeid	»	250	219	»	»	»	»	250	219	469
Kafr Tarkhan	»	81	88	»	»	»	»	81	88	169
Kafr Tourki	»	464	478	»	»	»	»	464	478	942
Koutouri (el)	»	570	550	»	»	»	»	570	550	1.120
Lechit (el)	»	»	»	»	»	»	»	»	»	»
Makatfeh (el)	»	165	198	»	»	»	»	165	198	363
Marazik (el)	»	1.771	1 799	»	»	3	3	1 774	1 802	3 576
Massandah (el)	»	578	527	»	»	»	»	578	527	1 105
Matanieh (el)	4	752	785	»	»	»	»	752	785	1.537
Mazgounah	»	685	685	»	»	»	»	685	685	1 370
Me'arkab (el)	1	518	498	»	»	»	»	518	498	1 016
Meharrakah (el)	1	1 105	1 037	»	»	»	»	1 105	1 037	2 142
Minchat Abdel Saled	»	81	92	»	»	»	»	81	92	173
Minchat Dahchour	1	1 100	1 092	»	»	»	»	1 100	1.092	2 192
Mit-el-Kaïed	2	176	163	»	»	»	»	176	163	339
Mit Rehemah	1	1 557	1 629	»	»	»	»	1 557	1.629	3 186
Sakkarah	»	1 836	2 012	»	»	»	»	1 836	2 012	3 838
Tahma	»	646	660	»	»	»	»	646	660	1 306
Tarfaieh (el)	»	1 077	1 178	15	»	»	»	1.092	1 178	2 270
Zawiet Dauchour	2	1 016	1 055	»	»	»	»	1 016	1 055	2 071
Zawiet Om Hussein	1	234	213	»	»	»	»	234	213	447
TOTAL	23	27.812	28 198	44	32	12	8	27.868	28 238	56 106

Digitized by Google
Original from CORNELL UNIVERSITY

POPULATION FIXE, SEMI-SÉDENTAIRE ET ÉTRANGÈRE

XIX. *Circonscriptions des Villes et Nahiehs.*

MINIA District BENI MAZAR	NOMBRE des dépendances	ÉGYPTIENS				ÉTRANGERS		POPULATION GÉNÉRALE		
		POPULATION fixe		POPULATION semi-sédentaire		d'diverses nationalités				
		masc.	fémin.	masc.	fémin.	masc.	fémin.	masc.	fémin.	TOTAL
Aba't Wakf *ch.-l. et b.*	0	2 278	2 240	»	»	15	4	2 293	2 253	4 546
Aba't Wakf *dép. du ch.-l.*	2	225	242	»	»	»	»	225	242	467
Abbad Charounah	1	668	634	»	»	»	»	668	644	1 312
Abou Becht ..	0	197	21	»	»	»	»	197	210	407
Abou Guergue.	3	1 430	1 500	22	»	»	»	1 461	1 500	2 961
Achmin-el-Nassara	1	685	635	»	»	»	»	685	649	1 334
Aclyne [illegible]	2	952	1 00	»	»	»	»	952	1 060	2 012
Akbeh [illegible] el	»	338	329	»	»	»	»	338	329	667
Ba[illegible]bour (el	2	285	307	»	»	»	»	285	307	592
Ba massah-el-Gharbieh	»	32	27	»	»	»	»	32	27	59
Ba[illegible]zaar (el	»	151	149	»	»	»	»	151	149	300
Bardi[illegible]e Achréf	»	340	327	»	»	»	»	340	327	667
Bar ebat-el-Gabal	3	981	775	»	»	»	»	981	775	1 756
Bel[illegible] Mo[illegible]ddam	1	140	175	»	»	»	»	140	175	315
Be[illegible]essa	1	348	358	»	»	»	»	348	358	706
Beni Aly ..	7	743	732	»	»	»	»	743	732	1 475
Beni Amer	»	450	408	»	»	»	»	450	408	858
Beni Khalaf ..	»	259	257	»	»	»	»	259	258	517
Beni Khaled	»	666	619	»	»	»	»	666	619	1 285
Beni Mazar	4	2 375	2 192	»	»	4	4	2 384	2 196	4 580
Beni Samet	»	847	748	»	»	»	»	847	748	1 595
Beni Walan's	»	490	454	»	»	5	»	495	454	949
Cha'kam	»	560	545	»	»	»	»	560	545	1 105
Cham-el-Bassal	»	1 [illegible]	1 089	»	»	»	»	919	1 080	1 999
Charounah	2	2 549	2 427	»	»	»	»	2 549	2 427	4 976
Cheikh Fadl [illegible]	0	662	674	»	»	»	»	662	671	1 333
Cheikh Mas oud [illegible]	»	453	455	»	»	»	»	453	455	908
Cheikh Ziad [illegible]	»	623	599	»	»	3	1	626	600	1 226
Deir-el-Bercht	»	978	804	»	»	»	»	978	804	1 782
Deir-el-Garnous	»	234	243	»	»	»	»	234	243	484
Deir-el-Sankourieh	»	150	174	»	»	»	»	150	174	324
Ezbet-el-Wakf	»	507	493	»	»	»	»	507	493	1 000
Ezbet-el-Wakf	»	869	872	»	»	»	»	869	871	1 740
Ghe[illegible]	»	499	418	»	»	»	»	499	418	917
Garna [illegible] (e)	»	1 101	1 [illegible]62	»	»	»	»	1 101	1 062	[illegible]
Garnous (el)	1	864	836	»	»	2	2	866	838	[illegible]
Ge[illegible] [illegible] (el	1	1 004	788	»	»	1	»	1 005	788	[illegible]
Hebak-el-Ghaza	3	1 [illegible]78	1 [illegible]3[illegible]	»	»	»	»	1 [illegible]78	1 [illegible]34	2 [illegible]12
Kafr Ba[illegible]	»	[illegible]74	534	»	»	»	»	[illegible]74	534	[illegible]08
Kafr-el-Cheikh Ibrahim	»	138	15[illegible]	»	»	»	»	[illegible]38	305	[illegible]43
Kafr-el-Mel[illegible]awer	»	110	[illegible]17	»	»	»	»	110	127	237
Kafr-el-Mahe	»	144	1[illegible]	»	»	»	»	144	1[illegible]	[illegible]
Kafr-el-Mansourah-el-Ba bari [illegible]	»	209	[illegible]08	»	»	»	»	209	[illegible]38	[illegible]47
Kafr-el-Moghrab	»	45	53	»	»	»	»	[illegible]	[illegible]	[illegible]8
Kafr-el-Sale[illegible]a-el-Bahari	»	111	[illegible]	»	»	»	»	111	105	[illegible]
Kafar [illegible] .(el	»	[illegible]1	38	»	»	»	»	[illegible]1	38	[illegible]1
Kela [illegible] .. .(el)	2	1 [illegible]34	1 [illegible]85[illegible]	»	»	3	»	1 [illegible]	1 [illegible]85[illegible]	[illegible]
Kom-el-Hassel	»	[illegible]	[illegible]2[illegible]	»	»	»	»	[illegible]2	[illegible]	[illegible]
Ma[illegible]arez Bagag	»	140	150	»	»	1	1	141	151	292
Mefawez Tehaa	»	[illegible]84	1	»	»	»	»	[illegible]84	[illegible]	[illegible]
Minchat-el-Delban	»	[illegible]08	[illegible]	»	»	»	»	[illegible]08	[illegible]	[illegible]
Nazlet Be[illegible]assal [illegible]	»	[illegible]11	[illegible]0[illegible]	»	»	»	»	[illegible]11	[illegible]0[illegible]	[illegible]1
Nazlet Beni Khalaf	»	149	153	»	»	»	»	[illegible]	[illegible]	[illegible]2
Nazlet Chihab [illegible]	»	[illegible]44	[illegible]	»	»	»	»	[illegible]44	[illegible]	[illegible]
Naz et Deberout [illegible]	»	134	1	»	»	»	»	1[illegible]	[illegible]0	284
Naz et-el-Ba[illegible]	»	[illegible]12	37[illegible]	»	»	»	»	412	[illegible]	[illegible]

Digitized by Google Original from CORNELL UNIVERSITY

POPULATION FIXE, SEMI-SÉDENTAIRE ET ÉTRANGÈRE

XIX. *Circonscriptions des Villes et Nahiehs.*

MINIA District BENI MAZAR *(suite)*	NOMBRE des dépendances	ÉGYPTIENS				ÉTRANGERS		POPULATION GÉNÉRALE		
		POPULATION fixe		POPULATION semi-sédentaire		diverses nationalités				
		masc.	fémin.	masc.	fémin.	masc.	fémin.	masc.	fémin.	TOTAL
Nazlet Saleh	»	37	44	»	»	»	»	37	44	81
Saft Abou Guergue	4	1.347	1 356	»	»	»	»	1.347	1 356	2.703
Sakoulah	4	253	272	3	3	»	»	258	275	533
Sandafa-el-Far	1	791	823	»	»	»	»	791	823	1.614
Tanbadj	8	866	1 028	»	»	»	»	866	1 028	1 894
Tanbawa	2	385	383	»	»	»	»	385	383	768
Zorah (el)	»	171	211	»	»	»	»	171	211	382
TOTAL	79	37 398	37.058	25	3	43	12	37.466	37.073	74 539

Digitized by Google
Original from CORNELL UNIVERSITY

POPULATION FIXE, SEMI-SÉDENTAIRE ET ÉTRANGÈRE

XIX. *Circonscriptions des Villes et Nahiehs.*

[illegible] District EL-FACHN	NOMBRE des dépendances	ÉGYPTIENS				ÉTRANGERS		POPULATION GÉNÉRALE		
		POPULATION fixe		POPULATION semi-sédentaire		diverses nationalités				
		masc.	fémin.	masc.	fémin.	masc.	fémin.	masc.	fémin.	TOTAL.
Absoog	3	745	755	»	»	»	»	745	755	1.500
Akfahs	3	901	895	»	»	1	»	902	895	1 797
'Atf Haidar	»	606	583	»	»	»	»	606	583	1.189
Ban-el-'Eim	3	355	432	»	»	»	»	355	432	787
Barki (el)	»	468	451	»	»	1	»	469	451	920
Barmacha	1	676	584	»	»	»	»	676	584	1.260
Basfah	»	75	82	»	»	»	»	75	82	157
Baskaloun (el)	1	732	694	»	»	3	4	735	698	1 433
Beni Menine	1	180	209	»	»	»	»	180	209	389
*Beni Saleh	»	494	464	»	»	»	»	494	464	958
Beni Warkân	2	316	294	»	»	»	»	316	294	610
*Chanzi	8	1 127	1 106	»	»	»	»	1.127	1 106	2 233
Dahmaroh	2	616	660	»	»	»	»	616	660	1 276
Delhanes	»	743	706	»	»	»	»	743	706	1 449
'Edwah (el)	1	995	919	»	»	»	»	995	919	1 914
Etinah	1	188	173	»	»	»	»	188	173	361
'Ezbet-el-Chokr	»	443	437	»	»	»	»	443	437	880
'Ezbet Saft	»	475	476	»	»	»	»	475	476	951
'Ezbet Teit	1	146	161	»	»	»	»	146	161	307
Fachn (el) *ch.-l. et band.*	»	2 973	2.994	»	»	20	4	2 993	2 998	5.991
Fachn (el) *dép. du ch.-l.*	1	36	31	»	»	»	»	36	31	67
Fant (el)	6	1 658	1.642	»	»	»	»	1.658	1 642	3.300
*Gafadon (e.)	4	326	364	»	»	»	»	326	364	690
Gambour (el)	1	407	452	»	»	»	»	407	452	859
Guezaiet-el-Wakfieh	3	402	563	»	»	»	»	402	563	965
Harbachant	2	378	410	»	»	»	»	378	410	788
Hébah (el)	»	96	102	»	»	»	»	96	102	198
Kafr Darwich	3	299	320	»	»	2	»	301	320	621
Kafr 'Abd-el-Khalek	1	290	294	»	»	»	»	290	294	584
Kafr Mensabah	»	73	102	»	»	»	»	73	102	175
Kefe'ah (el)	1	472	455	»	»	»	»	472	455	927
Koddabi (el)	4	657	669	»	»	1	»	658	669	1.327
Kom-el-Akhdar (el)	»	232	246	»	»	»	»	232	246	478
*Kom-el-Sa'aïdah	1	549	495	»	»	1	»	549	495	1.044
Konaïssah (el)	»	90	108	»	»	»	»	90	108	198
Maghaghah *bandar*	3	1.572	1.619	»	»	7	10	1 579	1 628	3 207
Maïanet-el-Wakf	»	359	336	»	»	»	»	359	336	695
Malatieh	»	619	606	»	»	»	»	619	606	1 225
Massiad-el-Wakf (el)	2	509	506	»	»	»	»	509	506	1.015
Minchat Halfah	1	198	185	»	»	»	»	198	185	383
Nazlet Akfahs	»	359	345	»	»	»	»	359	345	704
Nazlet-el-Barki	»	485	485	»	»	»	»	485	485	970
Nazlet-el-Nassara	1	453	497	»	»	»	»	453	497	950
Nazlet Hanna Hanna	»	87	79	»	»	»	»	87	79	166
Nazlet Hassan-el-Azhari	»	129	149	»	»	»	»	129	149	278
Safanieh	5	980	981	»	»	»	»	980	981	1 961
Saft-el-Kharsah	1	645	639	»	»	»	1	645	639	1 284
Saft-el-'Orafa	1	1.012	1.098	»	»	»	»	1.012	1 098	2 110
'Salakos	»	1.082	1.140	5	»	6	»	1.093	1 141	2 234
Sanaïrah (el)	»	66	77	»	»	»	»	66	77	143
*Tala	4	498	520	»	»	»	»	498	520	1.018
Telt	2	670	694	»	»	»	»	670	694	1 364
*Zawieh-el-Khadrah (el)	»	276	268	»	»	»	»	276	268	546
Zawiet Barmacha	1	289	303	»	»	»	»	289	303	592
Zawiet-el-Guedami	2	726	641	»	»	»	»	726	641	1 367
TOTAL..	77	30 234	30.495	5	»	42	19	30 281	30.514	60 795

Digitized by Google
CORNELL UNIVERSITY

POPULATION FIXE, SEMI-SÉDENTAIRE ET ÉTRANGÈRE

XIX. *Circonscriptions des Villes et Nahichs,*

MINIA District KOLOSNA	NOMBRE des dépôts	EGYPTIENS — POPULATION fixe — mâles	EGYPTIENS — POPULATION fixe — femelles	EGYPTIENS — POPULATION semi-sédentaire — mâles	EGYPTIENS — POPULATION semi-sédentaire — femelles	ÉTRANGERS — absents — mâles	ÉTRANGERS — absents — femelles	POPULATION GÉNÉRALE — mâles	POPULATION GÉNÉRALE — femelles	POPULATION GÉNÉRALE — TOTAL
Abou 'Azir	12	475	451	»	»	»	»	475	451	926
Abou Bakarah	1	228	226	»	»	»	»	228	226	454
Awaissah (el)	»	435	433	»	»	»	»	435	433	868
Bakarnouk	1	160	163	»	»	»	»	160	163	323
Barramouna	4	1 572	1 573	»	»	»	»	1 572	1 573	3 145
Beni Ghani	2	639	615	»	»	»	»	639	615	1 254
Beni Samrag	»	161	237	»	»	»	»	161	237	398
Bihon (el	5	822	740	»	»	»	»	822	740	1 562
Bogaa	»	102	114	»	»	»	»	102	114	216
Charanan (el	»	320	299	»	»	»	»	320	299	619
Cheikh Abdallah (el)	»	238	281	»	»	»	»	238	281	519
Choubel	»	270	321	»	»	»	»	270	321	591
Dakouf	»	687	679	»	»	»	»	687	679	1 366
Dar [illegible] Deir	»	73	68	»	»	»	»	73	68	141
[illegible] Samanoun	2	356	388	»	»	»	»	356	388	744
Dekadi el Gueif	12	280	341	»	1	»	»	280	342	622
Denazaa	1	46	52	»	»	»	»	46	52	98
Dhaga el Batal	»	99	104	»	5	»	»	99	104	203
Dhoan	»	1 078	1 085	»	»	»	»	1 078	1 085	2 163
Edkak el Mesk	2	619	625	»	»	»	»	619	625	1 244
Esta	»	398	422	»	»	»	»	398	422	820
[illegible]	[illegible]	601	609	»	»	»	»	601	609	1 210
Ezbet-el-Kamaguer	1	270	283	»	»	»	»	270	283	553
[illegible] Ter	»	308	362	»	»	»	»	308	362	670
Gawadan	»	517	575	»	»	»	»	517	575	1 092
H [illegible]	»	57	93	»	»	»	»	57	93	150
Ienna	»	355	427	7	11	5	4	367	442	809
Helwah	»	317	331	»	»	»	»	317	331	648
Kafr-el-Kawadi	3	227	272	»	»	2	»	229	272	501
Kafr-Silah [illegible]	»	160	156	»	»	»	»	160	156	316
Kanadir [illegible] (el)	1	53	66	»	»	»	»	53	66	119
Kanatchah [illegible] (el)	1	137	145	»	»	»	»	137	145	282
[illegible] el Sohet	4	501	459	»	»	»	»	501	459	960
Kolosna	5	2 [illegible]0	2 320	»	»	6	5	2 [illegible]6	2 325	4 521
[illegible] el Lezdi	2	120	138	»	»	»	»	120	138	258
[illegible] Kebeb	4	436	411	»	»	»	»	436	411	847
Kom Matai [illegible]	1	382	349	»	»	»	»	382	349	731
Kom Wali [illegible]	3	270	319	»	»	»	»	270	319	589
Mazarib	1	125	163	»	»	»	»	125	163	288
Minia [illegible]	[illegible]	840	910	»	»	2	1	842	911	1 753
Marzouk	1	227	201	»	»	»	»	227	201	428
Ma'saret Samaout, *ch. lieu*	»	522	523	»	»	»	1	522	547	1 069
Masaret Sohad [illegible] [illegible]	»	288	305	»	»	»	»	288	303	591
Matai	»	1 [illegible]8	1 [illegible]4	»	»	»	»	1 [illegible]8	1 [illegible]4	3 [illegible]2
Mo [illegible]	»	955	960	»	»	»	»	955	960	1 915
Nazlet Abou Djemal	2	625	614	»	»	»	»	625	614	1 239
Nazlet Abou Dassoual	1	341	429	»	»	»	»	341	429	770
Nazlet Aïn	1	422	34	»	»	»	»	422	34	456
Nazlet Chadi	»	63	69	»	»	»	»	63	69	132
Nazlet el Amende n	»	264	284	»	»	»	»	264	284	548
Naz et el Cheik Hassan	»	168	169	»	»	»	»	168	169	337
Nazlet Hamza Mas'oud	»	224	218	»	»	1	»	225	218	443
Nazlet Kolosna	1	674	640	»	»	»	»	674	640	1 314
Nazlet Tabet	1	[illegible]68	[illegible]57	»	»	5	4	[illegible]	[illegible]77	3 [illegible]5

Digitized by Google Original from CORNELL UNIVERSITY

POPULATION FIXE, SEMI-SÉDENTAIRE ET ÉTRANGÈRE

XIX. *Circonscriptions des Villes et Nahiehs.*

MINIA District MOLOUNA *(suite)*	NOMBRE des dépendances	ÉGYPTIENS — POPULATION fixe masc.	ÉGYPTIENS — POPULATION fixe fémin.	ÉGYPTIENS — POPULATION semi-sédentaire masc.	ÉGYPTIENS — POPULATION semi-sédentaire fémin.	ÉTRANGERS diverses nationalités masc.	ÉTRANGERS diverses nationalités fémin.	POPULATION GÉNÉRALE masc.	POPULATION GÉNÉRALE fémin.	POPULATION GÉNÉRALE TOTAL
Sakiet Dakouf	1	274	285	»	»	»	»	274	285	559
Samalout	2	1.975	2.106	5	»	»	»	1.980	2.106	4.086
Seririeh (el)	1	654	853	»	»	»	»	654	853	1.507
Silah	1	210	213	»	»	»	»	210	213	423
Taha	7	609	762	»	»	»	»	609	762	1.371
Taïebah (el)	5	787	743	»	»	»	»	787	743	1.530
Tarfah	1	280	292	»	»	»	»	280	292	572
Zohrah	1	351	542	»	»	»	»	351	542	893
TOTAL	162	29.979	31.815	14	15	35	19	30.028	31 249	61.277

Digitized by Google
Original from CORNELL UNIVERSITY

POPULATION FIXE, SEMI-SÉDENTAIRE ET ÉTRANGÈRE

XIX. *Circonscriptions des Villes et Nahiehs.*

MINIA District MINIA.	Nombre des dépendances	ÉGYPTIENS — Population fixe masc.	fixe fémin.	semi-sédentaire masc.	semi-sédentaire fémin.	ÉTRANGERS diverses nationalités masc.	fémin.	POPULATION GÉNÉRALE masc.	fémin.	TOTAL
A[illegible]souba	1	756	767	»	»	»	»	756	767	1 523
Abou 'Aziz	»	32	28	»	»	»	»	32	28	60
Abou-el-Safa	»	288	306	»	»	»	»	288	306	594
Abou Kerkas	10	3 426	3 392	»	»	16	2	3 442	3 394	6 836
Agwah	»	133	102	»	»	»	»	133	102	235
Akhsás (el)	»	119	120	»	»	»	»	119	120	239
Amouâl. (ou Zawiet-el-Am[illegible]) (el)	»	446	530	»	»	»	»	446	530	976
Asr[illegible]an	»	447	433	»	»	»	»	447	433	880
Ba[illegible]ensoura[illegible]	[illegible]	1 250	1 231	»	»	»	»	1 250	1 231	2 481
Bel[illegible]	[illegible]	905	904	»	»	»	»	905	904	1 809
Beni A[illegible]mad	»	1 015	842	»	»	»	»	1 015	842	1 857
Beni Daoud	»	189	204	»	»	»	»	189	204	393
Beni Ebeid	»	1 524	1 599	»	»	»	»	1 524	2 599	3 123
Beni Hassan-el-Achraf	1	198	224	»	»	»	»	198	224	422
Beni Hassan-el-Chorouk	»	652	656	»	»	»	»	652	656	1 308
Be[illegible] K[illegible]gar	[illegible]	263	284	»	»	1	»	264	284	548
Be[illegible] Ahmar	4	873	941	»	»	»	»	873	941	1 814
Be[illegible] M[illegible]a[illegible] el Charkaw[illegible]	»	317	352	»	»	»	»	317	352	669
Beni Mohammed Sultan	1	111	127	»	»	»	»	111	127	238
Beni Moussa	»	301	273	»	»	»	»	301	273	574
[illegible]	»	375	382	»	»	»	»	375	382	757
Bergaiah (el)	4	749	754	»	»	»	»	[illegible]	[illegible]	1 493
Charar[illegible]	2	277	297	»	»	»	»	277	297	574
Damaris	3	418	396	»	»	»	»	418	396	814
Damet[illegible]	4	965	941	[illegible]	»	»	»	965	941	1 906
Dao[illegible] Na[illegible] el-Cherafa (el)	1	188	186	»	»	»	»	188	186	374
De[illegible] A[illegible]tah	»	273	283	»	»	»	»	273	283	556
Dimcha we Hachem	1	633	590	»	»	»	»	633	590	1 223
Edmo	»	809	786	»	»	»	»	809	786	1 595
Ezbet-el-Gaaafra[illegible] (Ez[illegible])	»	121	112	»	»	»	»	121	112	233
Ez[illegible] Tawashe[illegible] (Ez[illegible])	»	66	55	»	»	»	»	66	55	121
Ezbet Mansafis (Ez[illegible])	»	91	71	»	»	»	»	91	71	162
Ezbet Safaï	»	119	116	»	»	»	»	119	116	235
Garris	»	742	740	»	»	»	»	742	740	1 472
Hassan[illegible] (el)	»	256	242	»	»	»	»	256	242	498
Ha[illegible] (el)	1	205	242	»	»	»	»	205	242	447
Hawas[illegible] (el)	»	[illegible]	86	»	»	»	»	[illegible]	86	150
K[illegible]fr[illegible]	»	740	77[illegible]	»	»	»	»	740	77[illegible]	1 5[illegible]
Kafr-el-[illegible]	1	169	182	»	»	»	»	169	182	351
K[illegible]f-el M[illegible]	»	737	682	»	»	»	»	737	682	1 41[illegible]
Kafr-el-Sa[illegible]	»	390	350	»	»	»	»	390	350	740
Kafr Lem	1	298	28[illegible]	»	»	»	»	298	28[illegible]	57[illegible]
Karm-el-[illegible]arki	»	[illegible]	45[illegible]	»	»	»	»	[illegible]	45[illegible]	[illegible]
Karm-el-Gharbi (el)	1	291	284	»	»	»	»	291	284	575
Kom [illegible]	»	89	94	»	»	»	»	89	94	183
Kom Zoher	»	608	543	»	»	»	»	608	543	1 151
Mak[illegible]	3	650	647	»	»	»	»	650	647	1 297
Ma[illegible]	»	82	106	»	»	»	»	82	106	188
Ma[illegible]	»	772	824	»	»	»	»	772	824	1 596
Ma[illegible]	1	782	819	»	»	»	»	782	819	1 601
Ma[illegible]	»	[illegible]	[illegible]	»	»	»	»	[illegible]	[illegible]	1 [illegible]
Matahr[illegible] et dépend. (el)	»	608	8[illegible]	»	»	»	»	608	8[illegible]	1 48[illegible]
Mina Guereis	»	2[illegible]	[illegible]	»	»	»	»	2[illegible]	[illegible]	4[illegible]
Mi[illegible]	1	223	2[illegible]	»	»	»	»	223	2[illegible]	4[illegible]

Digitized by Google   Original from CORNELL UNIVERSITY

POPULATION FIXE, SEMI-SÉDENTAIRE ET ÉTRANGÈRE

XIX. *Circonscriptions des Villes et Nahiehs.*

MINIA District MINIA (suite).	NOMBRE des dépendances	ÉGYPTIENS				ÉTRANGERS		POPULATION GÉNÉRALE		
		POPULATION				diverses nationalités				
		fixe		semi-sédentaire						
		masc.	fémin.	masc.	fémin.	masc.	fémin.	masc	fémin.	TOTAL.
Minchat Mahfouz	»	57	43	»	»	»	»	57	43	100
Minia . . ch.-l. cond	»	7.631	8 128	10	1	85	45	7.726	8.174	15.900
Minia, *dépend. du ch.-l.*	5	638	591	»	»	8	8	646	599	1.245
Nahhal . . .. (el)	»	202	209	»	»	»	»	202	209	411
Nazlet 'Aly Ahmad . .	»	211	225	»	»	»	»	211	225	436
Nazlet Asmant .	1	432	398	»	»	»	»	432	398	830
Nazlet Awlad Goweid .	»	191	178	»	»	»	»	191	178	369
Nazlet Bedaï .	»	114	94	»	»	»	»	114	94	208
Nazlet Beni Ahmad	2	294	191	»	»	»	»	294	191	485
Nazlet 'Ebeid Saroufim .	»	325	319	»	»	»	»	325	319	644
Nazlet-el-Fallahine. ..	»	181	170	»	»	»	»	181	170	351
Nazlet-el-Hag Soleiman	»	51	49	»	»	»	»	51	49	100
Nazlet-el-Hawartah .	»	101	79	»	»	»	»	101	79	180
Nazlet-el-Tamalheh .	»	339	365	»	»	»	»	339	365	704
Nazlet Faragallah Matta	»	180	164	»	»	»	»	180	164	344
Nazlet Guerets	»	262	266	»	»	»	»	262	266	528
Nazlet Hamoudah Warrad	»	310	277	»	»	»	»	310	277	587
Nazlet Hussein 'Aly. ...	»	264	245	»	»	»	»	264	245	509
Nazlet Khaled 'Amer ...	»	84	86	»	»	»	»	84	86	170
Nazlet 'Othman Hassan	»	46	47	»	»	»	»	46	47	93
Nazlet Rédah.	»	151	149	»	»	»	»	151	149	300
Redah . .	»	509	528	»	»	»	»	509	528	1 037
Rhanah ..	»	256	256	»	»	»	»	256	256	512
Sataï	»	622	611	»	»	»	»	622	611	1.233
Saft el-Khomâr .	21	2.298	2 298	»	»	1	»	2 299	2 298	4 597
Saft-el-Laban .	6	608	569	»	»	»	»	608	569	1 177
Sahiah (el)	1	162	166	»	»	»	»	162	166	328
Sawâdah .	»	342	296	»	»	»	»	342	296	638
Seneïm	»	372	379	»	»	»	»	372	379	751
Sinbellawein (el)	»	113	113	»	»	»	»	113	113	226
Tabnacha .	»	628	586	»	»	»	»	628	586	1.214
Tahnah-el-Gabal .	1	189	219	»	»	»	»	189	219	408
Talah	7	1 959	1.909	»	»	»	»	1 959	1.909	3.868
Toukh-el-Kheil	10	653	656	»	»	»	»	653	656	1 309
Towah . .	3	608	676	»	»	»	»	608	676	1 284
Za'farân	»	14	13	»	»	»	»	14	13	27
Zawiet Hatem	2	244	254	»	»	2	»	246	254	500
TOTAL...	129	49.024	49.252	16	1	114	55	49 154	49 308	98 462

Digitized by Google
CORNELL UNIVERSITY

POPULATION FIXE, SEMI-SÉDENTAIRE ET ÉTRANGÈRE

XX. *Circonscriptions des Villes et Nahiehs.*

ESNA. District ASSOUAN	NOMBRE des dépendances	ÉGYPTIENS				ÉTRANGERS		POPULATION GÉNÉRALE		
		POPULATION fixe		POPULATION semi-sédentaire		diverses nationalités				
		masc.	fémin.	masc.	fémin.	masc.	fémin.	masc.	fémin.	TOTAL
Abou'Issa . .	»	47	62	»	»	»	»	47	62	109
Assouan . .*ch.-l .band.*	»	3.052	3.368	»	»	1	»	3.053	3.368	6.421
Bassioun	»	37	63	»	»	»	»	37	63	100
Chedid.. .. .. . (el)	»	101	146	»	»	»	»	101	146	247
Chimahou Nag'-el-Cheikh	3	663	926	»	»	»	»	663	926	1.589
Garanis . (el)	»	21	44	»	»	»	»	21	44	65
Guezireh .. . (el)	2	564	739	»	»	»	»	564	739	1 303
Gueziret Abou Harif	»	240	372	»	»	»	»	240	372	612
Gueziret Assouan ..	»	461	628	»	»	»	»	461	628	1.089
Hamdlâb .(el)	»	28	43	»	»	»	»	28	43	71
Khattarah . (el)	3	890	992	»	»	»	»	890	992	1.882
Kobbah (e.)	»	36	58	»	»	»	»	36	58	94
Ma'oudab . (e.)	»	71	88	»	»	»	»	71	88	159
Sadr .(el)	»	36	77	»	»	»	»	36	77	113
TOTAL ..	8	6.247	7.606	»	»	1	»	6 248	7 606	13.854

Digitized by Google
CORNELL UNIVERSITY

POPULATION FIXE, SEMI-SÉDENTAIRE ET ÉTRANGÈRE

XX. *Circonscriptions des Villes et Nahiehs.*

NAHIA District EDFOU	NOMBRE des dépendances	ÉGYPTIENS — POPULATION fixe masc.	ÉGYPTIENS — POPULATION fixe fémin.	ÉGYPTIENS — POPULATION semi-sédentaire masc.	ÉGYPTIENS — POPULATION semi-sédentaire fémin.	ÉTRANGERS diverses nationalités masc.	ÉTRANGERS diverses nationalités fémin.	POPULATION GÉNÉRALE masc.	POPULATION GÉNÉRALE fémin.	POPULATION GÉNÉRALE TOTAL
* A'kab *form. par 2 nag's* (el)	2	214	246	»	»	»	»	214	246	460
* Ak.t	3	734	653	»	»	»	»	734	653	1 387
* Benban. .	2	1 185	1.333	»	»	»	»	1.185	1.333	2.518
Cobanieh *formée par 5 nag's* . .. .(el)	5	488	594	5	12	»	»	493	606	1 099
* Darawe *formée par 9 nag's.*	9	1 285	1 581	5	6	»	»	1.290	1 587	2 877
* Edfou .ch.-l .band	»	2.827	2 963	»	»	»	»	2.827	2 963	5 790
Edfou *dép. du ch.-l.*	9	1 779	1 709	208	189	»	»	1 987	1 898	3 885
Farès	»	1 004	949	»	»	»	»	1.004	949	1 953
* Fetirah .	»	237	207	»	»	»	»	237	207	444
Guezirat-el-Rodsieh .	»	165	172	»	»	»	»	165	172	337
Kalh .. . (el)	7	3.821	3 979	»	»	»	»	3.821	3.979	7.800
* Khonak *form. par 8 nag's* (el)	3	458	595	»	»	»	»	458	595	1.053
* Mansourieh . (el)	1	739	746	»	»	»	»	739	746	1 485
Rakabah (el)	»	326	329	»	»	»	»	326	329	655
* Remadi. . . (el)	17	1.747	1 617	99	80	1	1	1 847	1 698	3 545
* Rodsieh . (el)	7	1.371	1.296	366	305	»	»	1 737	1 601	3 338
* Sa'aïdah . ..(el)	»	667	604	»	»	»	»	667	604	1 271
Salwah . . .	10	3 111	2 939	»	»	10	2	3.121	2.941	6 062
Touweissieh ..(el)	1	468	700	»	»	»	»	468	700	1.168
TOTAL.	77	22.626	23.212	683	592	11	3	23 320	23.807	47 127

Digitized by Google
Original from CORNELL UNIVERSITY

POPULATION FIXE, SEMI-SÉDENTAIRE ET ÉTRANGÈRE

XX. *Circonscriptions des Villes et Nahiehs.*

ESNA District ESNA	NOMBRE des dépendances	ÉGYPTIENS — POPULATION fixe masc.	ÉGYPTIENS — POPULATION fixe fémin.	ÉGYPTIENS — POPULATION semi-sédentaire masc.	ÉGYPTIENS — POPULATION semi-sédentaire fémin.	ÉTRANGERS diverses nationalités masc.	ÉTRANGERS diverses nationalités fémin.	POPULATION GÉNÉRALE masc.	POPULATION GÉNÉRALE fémin.	POPULATION GÉNÉRALE TOTAL.
* Adaïmah . ... (el)	3	1.349	1.327	»	»	»	»	1.349	1.327	2.676
* Bessélieh... . . ....(el)	15	5 350	5.421	11	»	»	»	5.361	5.421	10.782
Charawnah.... .. (el)	2	824	794	»	»	»	»	824	794	1.618
Esna . *ch.-l.* . *band.*	»	4 567	4.840	»	»	12	3	4.579	4.843	9 422
Esna .. *dep. du ch.-l*	2	519	510	»	»	»	»	519	510	1.029
Gueirvet-el Rikieh .	»	535	471	»	»	»	»	535	471	1.006
Hagz-wè-Helal ..(el)	2	2.518	2 515	»	»	»	»	2.518	2 515	5 033
Hellah ....(el)	3	1.170	1 215	»	»	»	»	1.170	1 215	2.385
Karaïa . . .. (el)	5	1.139	1.238	»	»	»	»	1 139	1.238	2 377
Komr	3	1 003	962	»	»	»	»	1.003	962	1 965
Namassa-wel-Messawieh .... (el)	11	2 322	2 378	»	»	»	»	2.322	2.378	4.700
* Seba'leh . . . . . .(el)	3	2 104	2.121	»	»	»	»	2 104	2 121	4 225
Ter'ah . . ..(el)	»	611	614	»	»	»	»	611	614	1.225
* Zarnikh-wel-Kelabieh .	1	1.278	1.244	40	41	»	»	1.318	1.285	2 603
TOTAL...	56	25.289	25.650	51	41	12	3	25.352	25.694	51.046

Digitized by Google
Original from CORNELL UNIVERSITY

POPULATION FIXE, SEMI-SÉDENTAIRE ET ÉTRANGÈRE

XX. *Circonscriptions des Villes et Nahiehs.*

ESNA District HALFAH	NOMBRE des dépendances	ÉGYPTIENS				ÉTRANGERS		POPULATION GÉNÉRALE		
		POPULATION				diverses nationalités				
		fixe		semi-sédentaire						
		masc.	fémin.	masc.	fémin.	masc.	fémin.	masc.	fémin.	TOTAL.
Achkit	1	437	658	»	»	»	»	437	658	1.095
Arindan	1	663	961	»	»	»	»	663	961	1.624
Arkine	»	602	855	5	18	»	»	607	873	1.480
Armana	1	472	728	»	»	»	»	472	728	1 200
Balanah	1	487	684	28	36	»	»	515	720	1 235
Chebbak (el)	»	186	353	»	»	»	»	186	353	539
Debeirah	1	771	1.104	26	39	»	»	797	1.143	1 940
Eneibah	»	295	389	»	»	»	»	295	389	684
Faras	»	249	359	»	»	»	»	249	359	608
Farik	1	1.296	1.654	17	»	»	»	1 313	1.654	2.967
Gueneinah (el)	»	253	550	»	»	»	»	253	550	803
Gueziret Abrim	»	118	163	»	»	»	»	118	163	281
Gueziret Faras	1	181	249	»	»	»	»	181	249	430
Halfah *ch.-l. band.*	»	1 201	1 430	41	123	5	2	1 247	1.555	2.802
Halfah *dép. du ch.-l.*	8	256	307	42	36	»	»	298	343	641
Kabd (el)	1	561	1 157	»	»	»	»	561	1 157	1 718
Kastal	1	285	398	»	»	»	»	285	398	683
Kattah	1	911	1.357	»	»	»	»	911	1.357	2 268
Masmas	»	126	334	»	»	»	»	126	334	460
Sarah Chark	1	232	333	»	»	»	»	232	333	565
Sarah Gharb	1	260	359	»	»	»	»	260	359	619
Tinkalah	1	528	959	»	»	»	»	528	959	1.487
Touchcah Chark	1	340	901	»	»	»	»	340	901	1.241
Touchcah Gharb	1	260	542	»	»	»	»	260	542	802
TOTAL	18	10.970	16.784	169	252	5	2	11.124	17.038	28.172

Digitized by Google
Original from CORNELL UNIVERSITY

POPULATION FIXE, SEMI-SÉDENTAIRE ET ÉTRANGÈRE

XX. *Circonscriptions des Villes et Nahiehs.*

ESNA District ESNOUZ	NOMBRE des dénominations	ÉGYPTIENS				ÉTRANGERS		POPULATION GÉNÉRALE		
		POPULATION fixe		semi-sédentaire		diverses nationalités				
		masc.	fémin.	masc.	fémin.	masc.	fémin.	masc.	fémin.	TOTAL.
Abou Handal .	3	535	762	»	»	»	»	535	762	1 297
Abou Hor Gharb	24	637	1 042	»	»	»	»	637	1.042	1.679
Affah	1	298	553	»	»	»	»	298	553	851
Alaki . . .. . (el)	4	370	499	25	27	»	»	395	526	921
Amba Rekab ... . (el)	34	1 206	1 536	»	7	»	»	1.206	1.543	2 751
Challal*for.* par 25 *Nag's* (el)	25	1 913	2 482	»	»	»	»	1.913	2.482	4.395
Daroud. id. 30 id.	30	1.047	1 626	»	»	»	»	1.047	1 626	2.673
Dahmit. id. 17 id.	17	988	1.163	»	»	»	»	988	1.163	2.151
Dekkah. .. .... (el)	2	252	292	»	»	»	»	252	292	544
Diwan *form.* par 6 *Nag's* (el)	6	1 277	2 208	»	»	»	»	1 277	2.208	3 485
Garf Hussein...	1	257	316	»	»	»	»	257	316	573
Kachtamnah Chark.										
Kachtamnah Gharb *form.* par 6 *Nag's* . . .	4	489	623	»	»	»	»	489	623	1.112
Kalabchah . . . (el)	6	141	190	»	»	»	»	141	190	331
Kerchah	11	407	607	»	»	»	»	407	607	1 014
Koronko *ch.-l. band.*	15	483	568	»	»	»	»	483	568	1 051
Kortah	»	123	215	93	152	»	»	216	367	583
Madiak . . . (el)	10	916	1 161	»	»	»	»	916	1.161	2 077
Mabrakah ..... (el)	9	278	507	»	»	»	»	278	507	785
Mariah Chark *form.* par 8 *Nag's*	3	220	279	»	»	»	»	220	279	499
Mariah Gharb *form.* par 4	8	217	262	»	»	»	»	217	262	479
Nag's	4	137	139	»	»	»	»	137	139	276
Merouaw Chark et Gharb	15	501	616	»	»	»	»	501	616	1 117
Rikah . .. .(el)	1	87	126	»	»	»	»	87	126	213
Salalah *form.* par 6 *Nag's.*	6	106	201	»	»	»	»	106	201	307
Tounas . . .	4	819	1.629	»	»	»	»	819	1.629	2.448
TOTAL	243	13.706	19.602	118	186	»	»	13 824	19.788	33.612

Digitized by Google
CORNELL UNIVERSITY

POPULATION FIXE, SEMI-SÉDENTAIRE ET ÉTRANGÈRE

XX. *Circonscriptions des Villes et Nahiehs.*

ESNA District SALMIEH	NOMBRE des dépendances	ÉGYPTIENS				ÉTRANGERS		POPULATION GÉNÉRALE		
		POPULATION fixe		POPULATION semi-sédentaire		diverses nationalités				
		masc.	fémin	masc.	fémin	masc.	fémin.	masc.	fémin.	TOTAL
Armant. . .. *band*	2	4 336	4 144	»	»	»	»	4.336	4.144	8 480
Asfoun-el-Meta'nah.....	2	2.416	2.382	»	»	1	1	2.417	2.383	4.800
Chaghb-wel-Ma'alla. .(el)	5	1.959	1 950	»	»	»	»	1.959	1.950	3 909
Deir. . ...(el)	4	1.126	1.342	»	»	»	»	1.126	1.342	2.468
Gueziret-Armant....	3	223	215	»	»	»	»	223	215	438
Kiman-el-Meta'nah *form. par 6 Nag's*	6	2.554	2 457	»	»	»	»	2.554	2.457	5 011
Maharnad. ... .(el)	4	1.253	1.267	»	»	»	»	1 253	1.267	2 520
Meris . ..... (el)	2	1 327	1.193	4	5	»	»	1 331	1.198	2 529
Nazlet Waborat Armant	»	894	960	»	»	7	6	691	956	1.847
Negou' *form par 6 Nag's*(el)	6	1.289	1.274	»	»	»	»	1.289	1 274	2 563
Raïaïnah.. ....(el)	2	892	851	»	»	»	»	892	851	1.743
Rezékat *for. par 6 Nag's*(el)	6	2 117	2 056	»	»	»	»	2.117	2 056	4.173
Salmieh, . *ch -l.. b..*(el)	»	674	706	»	»	»	»	674	706	1.380
Salmeh, *dép. du ch.-l.*(el)	16	3 211	3.236	217	219	»	»	3.428	3.457	6.885
Taftich-el-Meta'nah.....	»	937	898	»	»	»	»	937	898	1.835
TOTAL.	58	25.198	24 923	221	224	8	7	25 427	25.154	50.581

Digitized by Google
Original from CORNELL UNIVERSITY

POPULATION FIXE, SEMI-SÉDENTAIRE ET ÉTRANGÈRE

XXI. *Circonscriptions des Villes et Nahiehs.*

GUERGA District HARDES	[illegible]	ÉGYPTIENS — POPULATION — [illegible] — mas.	fem.	semi-sédentaire — mas.	fem.	ÉTRANGERS — diverses nationalités — mas.	fem.	POPULATION GÉNÉRALE — mas.	fem.	TOTAL
Ar-ba-Madfounah (el)	3	3 154	3 080	»	»	»	»	3 154	3 080	6 234
Awlad-el-Cheikh	»	230	240	»	»	»	»	230	240	470
Awlad' Eliou	19	1 893	1 849	»	»	»	»	1 893	1 849	3 742
Awlad Khalaf	15	1 004	1 053	1	»	»	»	1.005	1 053	2 058
Awlad Salem	16	1.474	1 519	»	»	»	»	1.474	1.519	2 993
Awlad Tok	9	1 141	1.058	»	»	»	»	1 141	1.058	2 199
Awlad Yehya	50	3 351	3 053	»	»	6	»	3 357	3.053	6 410
Balina (el)	»	2 004	1 850	»	»	»	»	2.004	1 850	3 854
Bardis	11	4 157	3 906	»	»	»	»	4 157	3 906	8 063
Barr Kheil	2	1 342	1 332	»	»	»	»	1 342	1 332	2 674
Baskieh (el)	»	1 060	1 034	»	»	»	»	1 060	1 034	2 094
Ben Hemeil	17	2 978	2 924	»	»	1	»	2 979	2 924	5 903
Bet' Al'am		915	815	»			»	915	815	1 730
Hagz-we-Maghach	3	884	830	»				884	830	1 714
Hargah bel Kor'an (el)	4	1 729	1 669	»	»		»	1 729	1 669	3 398
Hargah we Nag' Mazen (el)	10	2 294	2 279	»		»		2 294	2 279	4 573
Kaïech (el)	2	997	873					997	873	870
Khiâm (el)	3	1 559	1 552		»			1 559	1 552	3 111
Kom-el-Sa'aidah	[illegible]	2 529	2 411					2 529	2 411	4 940
Mazatah-el-Ghark	2	588	643			»		588	643	1 231
Mazatah wel Cheikh Gabr	1	462	434		»			462	434	896
Sahel-el-Balina	14	2 180	2 134	»	»	»		2 180	2 134	4 314
Tawader-wel Wasseh (el)	5	2 969	2 926	12	5		»	2 981	2 931	5 912
TOTAL	200	40 894	39 464	13	»	»	»	40 914	39 469	80 383

Digitized by Google Original from CORNELL UNIVERSITY

POPULATION FIXE, SEMI-SÉDENTAIRE ET ÉTRANGÈRE

XXI. *Circonscriptions des Villes et Nahiehs.*

GUERGA District GUERGA	NOMBRE des dépendances	ÉGYPTIENS — POPULATION fixe masc.	ÉGYPTIENS — POPULATION fixe fémin.	ÉGYPTIENS — POPULATION semi-sédentaire masc.	ÉGYPTIENS — POPULATION semi-sédentaire fémin.	ÉTRANGERS diverses nationalités masc.	ÉTRANGERS diverses nationalités fémin.	POPULATION GÉNÉRALE masc.	POPULATION GÉNÉRALE fémin.	POPULATION GÉNÉRALE TOTAL.
Abaloh-el-Chark (el)	2	755	793	»	»	»	»	755	793	1 548
Abaloh-el-Gharb . (el	1	768	798	»	»	»	»	768	798	1 566
Amaïdah . . . .(el)	3	700	657	»	»	»	»	700	657	1 357
Assakrah . . .(el)	»	151	121	»	»	»	»	151	121	272
Awamer Bahari ... (el	2	914	884	»	»	»	»	914	884	1 798
Awamer Kebl. . .. (el)	5	602	570	»	»	»	»	602	570	1.172
Awlad 'Aly .	11	2 280	2 287	»	»	»	»	2 280	2.287	4 567
Awlad Bah g	4	879	797	»	»	»	»	879	797	1 676
Awlad Gucharah .	11	2 824	2 645	»	»	»	»	2 824	2 645	5.469
Awlad Hamzah . .	26	3 419	3 388	»	»	»	»	3 419	3 388	6 807
Awlad Salamah .	8	1 392	1 261	»	»	»	»	1 392	1 261	2 653
Bagalels-bel-Cheiah Youssef . (el)	»	160	179	»	»	»	»	160	179	339
Ballad, wel-Karieh (el)	2	293	283	»	»	»	»	293	283	576
Bindar-el-Tachamat .	7	2.620	2 297	»	»	»	»	2 620	2 297	4 917
Bawarik . . ..(el)	»	286	274	»	»	»	»	286	274	560
Beit Daoud Issa	»	20	25	»	»	»	»	20	25	45
Beit Daoud Sabl . .	5	1.551	1.492	»	»	»	»	1.551	1.492	3 043
Beit-el-Khereiba .	1	537	524	»	»	»	»	537	524	1.061
Beit Khelaf ...	2	902	901	»	»	»	»	902	901	1 803
Beni E.ch	5	516	500	»	»	»	»	516	500	1.016
Berka . . . . (el)	3	1.107	1.185	»	»	»	»	1 107	1 185	2 292
Chawahine.. . (e	1	169	154	»	»	»	»	169	154	323
Bunaklah . . . (el	5	1 792	1 655	»	»	»	»	1 792	1 655	3 447
Douweirat.. . . ...(el)	6	1 363	1 272	»	»	»	»	1 363	1 272	2 635
Guerga , . *ch.l. b.* .	2	7 659	7 134	»	»	19	7	7 678	7.141	14 819
Herzât-el-Chark eh. .el)	1	783	740	»	»	»	»	783	740	1 523
Herzat-el-Gharbieh (el)	2	1 469	1 399	»	»	»	»	1.469	1 399	2 868
Kharket-el-Mncha t.	»	658	676	»	»	»	»	658	676	1 334
Kharket Guerga	11	1 549	1 510	»	»	»	»	1 549	1 5.0	3 059
Khelafieh . .el	15	1 923	1 853	»	»	»	»	1 923	1 853	3 776
Kaenassah .. (el	16	1 117	1.066	»	»	»	»	1 117	1 066	2 183
Kolah . (e)	1	294	314	»	»	»	»	294	314	608
Kor'an . . .. (el)	14	2 664	2 503	»	»	»	»	2.664	2 503	5 167
Magabrah. ... .(el)	2	1.967	1 845	»	»	»	»	1 967	1.845	3 812
Mahasna. . . . ...(el)	2	925	869	»	»	»	»	925	869	1.794
Massa'id we Awlad Ghazi(el)	12	1 612	1 505	»	»	»	»	1 612	1 505	3 117
Minchat .. ..(el)	2	4 102	3 936	»	»	6	»	4 108	3 936	8 044
Zawatnah .. . .(el)	2	781	823	»	»	»	»	781	823	1 604
Zok-el-Charbieh ... (el)	2	1.130	1 110	»	»	»	»	1 130	1 110	2 240
Zok-el-Gharbieh . .(el)	3	1 167	1.115	»	»	»	»	1 167	1 115	2 282
TOTAL	197	55 800	53 340	»	»	25	7	55 825	53 347	109 172

Digitized by Google
CORNELL UNIVERSITY

POPULATION FIXE, SEMI-SÉDENTAIRE ET ÉTRANGÈRE

XXI. *Circonscriptions des Villes et Nahiehs.*

GUERGA District SOUHAG	NOMBRE des dépendances	EGYPTIENS — POPULATION fixe masc.	EGYPTIENS — POPULATION fixe fémin.	EGYPTIENS — POPULATION semi-sédentaire masc.	EGYPTIENS — POPULATION semi-sédentaire fémin.	ÉTRANGERS diverses nationalités masc.	ÉTRANGERS diverses nationalités fémin.	POPULATION GÉNÉRALE masc.	POPULATION GÉNÉRALE fémin.	POPULATION GÉNÉRALE TOTAL
Abar-el-Molk. . . .	1	576	533	»	»	»	»	576	533	1 109
Abar-el-Wakf	1	679	679	»	»	»	»	679	679	1.358
Akhmim .. *bond.*	»	9 607	9 177	»	»	8	»	9 615	9 177	18 792
Arabieh . . ..el)	1	240	255	»	»	»	»	240	255	495
Arabel Abou Zaab . .	8	2 423	2.404	»	»	»	»	2 423	2 404	4 827
Awlad Azzaz .	5	973	996	»	»	»	»	973	996	1 969
Awlad Challoul . .	2	601	597	»	»	»	»	601	597	1 198
Awlad Mamen	»	227	206	»	»	»	»	227	206	433
Awlad Nosseir .	6	1.267	1 184	»	»	»	»	1 267	1.184	2 451
Baga . ... . . ,	1	419	491	»	»	»	»	419	491	910
Bahahl Edfa. . . .	»	151	133	»	»	»	»	151	133	284
Baliadieh bel Nazer . (el)	»	514	495	»	»	»	»	514	495	1 009
Balasfourah	2	1 999	1 831	»	»	»	»	1.999	1.831	3 830
Beni Zar	1	430	408	»	»	»	»	430	408	838
Bindar-el-Karamaneh	1	1 025	1 027	»	»	»	»	1.025	1 027	2 052
Edfa	9	3 135	3.200	»	»	»	»	3 135	3 200	6 335
Ezbeh ... el)	4	288	281	»	»	»	»	288	281	569
Guezaret Chnadawil	4	3.702	3.682	»	»	2	»	3 704	3 682	7 386
Guezaret-el-Montesser .	»	265	301	»	»	»	»	265	301	566
Hagarsah . (el)	»	281	283	»	»	»	»	284	283	567
Hamadieh . .... (el)	1	600	569	»	»	»	»	600	569	1 169
Hawawieh . (e)	7	2 066	1 983	»	»	»	»	2.066	1 983	4.049
Issawieh-el-Chark . . (el)	1	314	341	»	»	»	»	314	341	655
Kalfaon	1	1 499	1 474	»	»	»	»	1 499	1 474	2 973
Kawamel Bahari . . (e.)	1	2 298	2 236	»	»	»	»	2.298	2 236	4 534
Kawamel Kebli ... (el)	5	1.283	1.199	»	»	»	»	1 283	1 199	2 482
Kom Bedar.	1	1.265	1.222	»	»	»	»	1 265	1 222	2 487
Mahamdah (e.)	1	1 212	1 157	»	»	»	»	1 212	1 157	2 369
Meefeu	»	1 353	1 347	»	»	»	»	1 353	1 347	2 700
Nag el Far	»	300	271	»	»	»	»	300	271	571
Nag'el Sawamah el Chark	7	2 114	1.893	»	»	»	»	2.114	1 893	4.007
Nidah	»	1 337	1 286	»	»	»	»	1.337	1.286	2 623
Rawafe'-el-Issawieh	3	1 513	1 455	»	»	»	»	1 513	1.455	2 968
Rawafe'-el-Kosseir	1	1 396	1 386	»	»	»	»	1 396	1 386	2 782
Roueheb . . . (el)	1	571	547	»	»	»	»	571	547	1.118
Sa'dallah . .	»	225	221	»	»	»	»	225	221	446
Sasaalah-el-'Arab	13	973	957	»	»	»	»	973	957	1 930
Sa'sa . (el	1	1 114	1.167	2	»	»	»	1 116	1 167	2 283
Saamoun . (el)	1	558	537	»	»	»	»	558	537	1 095
Sefiak . .	1	1.267	1 170	»	»	»	»	1 267	1 170	2 437
Souhag . *ch.-l. bond*	»	4 754	3 985	»	»	21	4	4 775	3 989	8 774
Souhag *dépend du ch.-l*	10	1 466	1 472	»	»	5	1	1 471	1 473	2 944
Weninah	1	1 323	1 259	»	»	»	»	1 323	1 259	2 582
TOTAL .	103	59 603	57 367	5	»	36	5	59 644	57 372	117 016

Digitized by Google
CORNELL UNIVERSITY

POPULATION FIXE, SEMI-SÉDENTAIRE ET ÉTRANGÈRE

XXI. *Circonscriptions des Villes et Nahiehs*

GUERGA District TANTA	NOMBRE des dépendances	ÉGYPTIENS — POPULATION fixe — masc.	ÉGYPTIENS — POPULATION fixe — fémin.	ÉGYPTIENS — POPULATION semi-sédentaire — masc.	ÉGYPTIENS — POPULATION semi-sédentaire — fémin.	ÉTRANGERS — diverses nationalités — masc.	ÉTRANGERS — diverses nationalités — fémin.	POPULATION GÉNÉRALE — masc.	POPULATION GÉNÉRALE — fémin.	POPULATION GÉNÉRALE — TOTAL
Akhédar ..... (el)	»	212	207	»	»	»	»	212	207	419
'Arab Negoumg	»	708	715	»	»	»	»	708	715	1 423
Awlad Isma'il	1	1 455	1.470	»	»	»	»	1 455	1.470	2.925
Bahatil-el-Guezireh	1	910	923	»	»	»	»	910	923	1 833
Bahtah	»	264	264	»	»	»	»	264	264	528
Banaho	»	804	805	»	»	»	»	804	805	1 609
Banawit	1	898	935	»	»	»	»	898	935	1.833
Banga	5	2 589	2.602	»	»	»	»	2.589	2 602	5 191
Beni Ammar	»	510	518	»	»	»	»	510	518	1 028
Beni Helal	1	1.272	1 257	»	»	»	»	1.272	1 257	2.529
Beni Wechâh	1	435	441	»	»	»	»	435	441	876
Betakh ... (el)	»	926	961	»	»	»	»	926	961	1 887
Chandawir	[illegible]	1 848	1 930	»	»	»	»	1 848	1 930	3.778
Cheikh Mas'oud... (el)	[illegible]	727	789	»	»	»	»	727	789	1 516
Cheikh Zein-el-Dine (el)	»	1 133	1.092	»	»	»	»	1 133	1 092	2 225
'Enelis ...	1	1.587	1 590	»	»	»	»	1.587	1 590	3 177
Farassieh (el)	»	431	394	»	»	»	»	431	394	825
Farazat (el)	1	1 353	1 335	»	»	»	»	1.353	1 335	2 688
Fawagla	»	671	695	»	»	»	»	671	695	1 366
Fazarah	[illegible]	810	784	»	»	»	»	810	784	1 594
Gabarat (el)	»	1 048	1.095	»	»	»	»	1.048	1 095	2 143
Galawieh (el)	2	1.659	1 495	»	»	»	»	1.659	1 495	3.154
Gazazrah (el)	3	737	775	»	»	»	»	737	775	1 212
Guehenah	17	7 231	7.206	»	»	»	»	7 231	7.206	14 437
Haradnah (el	2	1 228	1.198	»	»	»	»	1.228	1 198	2.426
Harafchah (el)	»	355	361	»	»	»	»	355	361	716
Haridieh (el	1	331	337	»	»	»	»	331	337	668
Kabassat (el	1	489	483	»	»	»	»	489	483	972
Karieh-bi-Guehénah (el)	1	385	430	»	»	»	»	385	430	815
Khezendarieh (el)	2	1 554	1 440	»	»	»	»	1 554	1 440	2 994
Maraghah (el)	14	4.375	4.283	»	»	»	»	4 375	4.283	8 658
Nazlet 'Aly	4	637	628	»	»	»	»	637	628	1.265
Nazlet-el-Kadi	»	814	795	»	»	2	»	816	795	1.611
Nazzah ...	12	4.749	4 681	»	»	»	»	4.749	4 681	9 430
Omour (el)	»	364	353	»	»	»	»	364	353	717
Ramlah-bel-Kotkatah (el)	13	2.982	2 818	»	»	»	»	2.982	2.818	5 800
Sahel Tahta	»	1 780	1 763	»	»	3	3	1.783	1.765	3.548
Samarnah ... (el)	»	255	261	»	»	»	»	255	261	516
Sawalem (el)	1	592	564	»	»	»	»	592	564	1.156
Sawam'ah-el-Gharbieh (el)	6	1 930	1 829	»	»	»	»	1.930	1.829	3 759
Tahta *ch.-l- et b*	2	6.763	6 988	»	»	23	13	6 786	7 001	13 787
Talahat ..... (el)	2	1.564	1 580	»	»	»	»	1 564	1 580	3 144
Tawafel ..... (el)	5	1 885	1.776	»	»	»	»	1 885	1 776	3 661
Wekdah ... (el)	2	617	656	»	»	»	»	617	656	1.273
TOTAL .	108	63.962	63 501	»	»	26	16	63 890	63 517	127 407

Digitized by Google
CORNELL UNIVERSITY

POPULATION FIXE, SEMI-SÉDENTAIRE ET ÉTRANGÈRE

XXI. *Circonscriptions des Villes et Nahiehs.*

GUERGA District TANA	NOMBRE des villages	ÉGYPTIENS — POPULATION fixe — mascul.	ÉGYPTIENS — POPULATION fixe — femin.	ÉGYPTIENS — POPULATION semi-sédentaire — mascul.	ÉGYPTIENS — POPULATION semi-sédentaire — femin.	ÉTRANGERS diverses nationalités — mascul.	ÉTRANGERS diverses nationalités — femin.	POPULATION GÉNÉRALE — mascul.	POPULATION GÉNÉRALE — femin.	POPULATION GÉNÉRALE — TOTAL
Aghanah ... ...(el)	»	967	915	»	»	»	»	967	915	1 882
'Atamnah (el)	»	1.602	1.556	»	»	»	»	1.602	1 556	3.158
Beni-Harb	1	797	831	»	»	»	»	797	831	1.628
Chatourah	1	1.740	1.745	»	»	»	»	1.740	1.745	3 485
Cheikh Rahoumah... (el)	5	793	826	»	»	»	»	793	826	1 619
Chelmat . . . (el)	1	73	86	»	»	»	»	73	86	159
Chokah . (el)	»	514	544	»	»	»	»	514	544	1 058
'Etmanieh (el)	»	1.470	1 347	»	»	»	»	1.470	1.347	2 817
'Ezbet-el-Akbat . ..	»	245	238	»	»	»	»	245	238	483
'Ezbet-el-Kawieh . . .	»	286	282	»	»	»	»	286	282	568
'Ezbet-el-Knola	»	119	141	»	»	»	»	119	141	260
'Ezbet-el-Mostagueddah(el)	»	334	345	»	»	»	»	334	345	679
Gueredat . . . (e.)	6	801	805	»	»	»	»	801	805	1.606
Hagueг Kechta	1	654	630	»	»	»	»	654	630	1 284
Hallaki .(e.)	1	577	525	»	»	»	»	577	525	1 102
Harisah . . (el)	4	1.880	1.873	»	»	»	»	1.880	1.873	3.753
Hassamdah . ..(e.)	»	390	383	»	»	»	»	390	383	773
Karieh bel Douweir . .el)	»	643	641	»	»	»	»	643	641	1 284
Kaw-elGharb	3	1.137	1 114	»	»	»	»	1.137	1 114	2 251
Kom Achkaou	4	1 876	1.903	»	»	»	»	1.876	1.903	3 779
Kom Badr	1	383	399	»	»	»	»	383	399	782
Kom-el-'Arab .	1	548	554	»	»	»	»	548	554	1 102
Kom-el-Asfar (el)	5	1.480	1 565	»	»	4	»	1 480	1.565	3 055
Kom Gsarib .	»	976	994	»	»	»	»	976	994	1 970
Kotnah . ... (el)	»	660	610	»	»	»	»	660	610	1 270
Madmar (el)	»	1 473	1.414	»	»	»	»	1.473	1.414	2.887
Mawatige (e.)	»	541	592	»	»	»	»	541	592	1.133
*Mechta	4	2 339	2 412	»	»	»	»	2.339	2.412	4.751
Nag' Hamad	1	992	996	»	»	»	»	992	996	1.988
Nawawrah (el)	»	2 003	1.797	»	»	»	»	2.003	1 797	3 800
Nazlet 'Abdallah . ..	»	99	95	»	»	»	»	99	95	194
Nazlet-el-Douweik .. .	»	738	711	»	»	»	»	738	711	1.449
Nazlet 'Emarah....	5	1 203	1 217	»	»	»	»	1 203	1.217	2 420
*Om Domah	4	1 602	1.579	»	»	»	»	1 602	1 579	3 181
Rafa'inab-el-Me'allak. (el)	2	1.255	1 257	»	»	»	»	1.255	1.257	2 512
Safthah. ..... (el)	10	1 408	1 445	»	»	»	»	1.408	1 445	2.853
Salim	1	567	553	»	»	»	»	567	553	1.120
Tal-el-Zouki	3	804	853	»	»	»	»	804	853	1 657
Tama . *ch-l et b.* .	»	3 961	3 908	»	»	2	»	3.963	3 908	7.871
Tama *dép du ch.-l*	3	923	900	»	»	»	»	923	900	1.823
Wakat . . ..(el)	»	351	360	»	»	»	»	351	360	711
TOTAL ..	71	41.210	40 931	»	»	6	»	41.216	40.931	82.147

Digitized by Google
CORNELL UNIVERSITY

POPULATION FIXE, SEMI-SÉDENTAIRE ET ÉTRANGÈRE

XXII. *Circonscriptions des Villes et Nahiehs*

KENA District DECHNA	NOMBRE des dépendances	ÉGYPTIENS				ÉTRANGERS		POPULATION GÉNÉRALE		
		POPULATION fixe		POPULATION semi-sédentaire		diverses nationalités				
		masc.	fémin.	masc.	fémin.	masc.	fémin.	masc.	fémin.	TOTAL.
Abou Manna' Bahari	3	4 003	3 724	»	»	»	»	4 003	3 724	7 727
Abou Manna' Kebli .	9	3 763	3 507	»	»	»	»	3 763	3.507	7 270
Abou Diab	10	1 406	1 385	»	»	»	»	1.406	1.385	2 791
Awlad' Omar .	5	1 769	1 724	»	»	»	»	1.769	1 724	3 493
Chawerieh . (el)	13	2.287	2 177	»	»	»	»	2.287	2.177	4 464
Dechna.. *ch.-l band*	»	1 068	1 061	»	»	6	1	1 074	1.062	2 136
Dechna.. *dep du ch.l*	7	2 539	2.431	»	»	7	2	2.546	2 433	4 979
Ezab . . . .. (el)	11	3 088	2 931	»	»	»	»	3.088	2 931	6 019
Faou Bahari ..	6	2 155	2 137	»	»	»	»	2 155	2 137	4 292
Faou Keb. . ..	10	3 670	3 471	»	»	4	»	3 674	3 471	7 145
Halfaïeh .. .(el)	6	2 771	2 594	»	»	»	»	2 771	2 594	5 365
Heguerât . (el)	1■	2 601	2 633	»	»	»	»	2.601	2 633	5. 234
■ouw . .	9	2 489	2 386	19	16	»	»	2 508	2 402	4 910
Kalyminah . .(el)	4	941	917	»	»	»	»	941	917	1 858
Kasr-wel-Saïad .(el)	9	3 397	3 225	»	»	»	»	3 397	3 225	6 622
Kenawieh (el)	»	861	863	»	»	»	»	861	862	1 723
Marachdah .. . (el)	5	1 206	1 227	»	»	»	»	1 206	1 227	2.433
Salamieh . (el)	23	5 353	5 035	»	2	1	»	5 354	5 037	10 391
Samtât (el)	15	2.503	2 384	»	»	2	5	2 505	2.389	4.894
Tawabieh . (el)	5	1.626	1.609	»	»	1	»	1 627	1 609	3 236
Wakf . (el)	1	2 294	2 155	»	»	»	»	2 294	2 155	4 449
TOTAL...	161	51.790	49 575	19	18	21	8	51 830	49 601	01 431

Digitized by Google
CORNELL UNIVERSITY

POPULATION FIXE, SEMI-SÉDENTAIRE ET ÉTRANGÈRE

XXII. *Circonscriptions des Villes et Nahiehs.*

KENA District FARCHOUT	NOMBRE des dépendances	ÉGYPTIENS — POPULATION fixe — masc.	ÉGYPTIENS — POPULATION fixe — fémin.	ÉGYPTIENS — POPULATION semi-sédentaire — masc.	ÉGYPTIENS — POPULATION semi-sédentaire — fémin.	ÉTRANGERS — diverses nationalités — masc.	ÉTRANGERS — diverses nationalités — fémin.	POPULATION GÉNÉRALE — masc.	POPULATION GÉNÉRALE — fémin.	POPULATION GÉNÉRALE — TOTAL
Aoussat Samhoud .... (el)	9	2 358	2 414	»	»	»	»	2 358	2.414	4 772
'Arki wel Dahsah ... (el)	7	1 587	1 562	»	»	»	»	1 587	1 562	3 149
Awlad Negm Bahgourah	10	1 381	1 405	»	»	»	»	1 381	1 405	2 786
Bahari Samhoud .....(el)	10	1 268	1 335	»	»	1	»	1.269	1 335	2 604
Bahgourah.....	24	3 929	3 732	»	»	»	»	3 929	3 732	7 661
Bakhanes . .	18	2 161	2 075	»	»	»	»	2 161	2 075	4 236
'Balanch .. (el)	12	2 479	2 365	»	»	»	»	2 479	2 365	4 844
Belad-el-Mal .	10	3 696	3 652	4	»	»	»	3 700	3 652	7 352
Charki Bahgourah (el)	12	1 489	1 452	»	»	»	»	1 489	1.452	2 941
'Charki Samhoud (el)	6	1 342	1.394	»	»	»	»	1.342	1 394	2 736
'Ezbet-el-Boussah ..	4	915	823	»	»	»	»	915	823	1 738
Farchout *ch.-l. band*	»	3 982	3 995	»	»	11	»	3 993	3.995	7.988
Farchout, *dép. du ch.-l.*	9	753	692	»	»	3	»	756	692	1.448
Gharbi Bahgourah .. (el)	11	2.058	2 112	»	»	»	»	2.058	2 112	4.170
Guezirot Nakhak	5	445	451	»	»	»	»	445	451	896
Hessenat . ...(el)	8	893	919	»	»	»	»	893	919	1 812
Kammanah ..... (el)	21	1 691	1 649	»	»	»	»	1 691	1 649	3 340
'Karah-wel-Karnak ... (el)	10	2 513	2.303	»	»	»	»	2 513	2.303	4 816
Kebeibah-wel-'Esselrât (el)	13	1 472	1.417	»	»	»	»	1.472	1 417	2.889
Kebli Samhoud... ...(el)	3	819	762	»	»	»	»	819	762	1 581
Kom-el-Ahmar ..... (el)	15	1.418	1 461	»	»	»	»	1.418	1 461	2 879
Kom-el-Begah we Awlad Negm-el-Temmah	21	1 362	1 323	»	»	1	»	1.363	1 323	2 686
Kosseir Bakhanes	22	2 590	2 607	»	»	»	»	2 590	2 607	5 197
Nag' Hamadi . .	3	1 075	955	»	»	7	1	1 082	956	2 038
Negmah wel Hamran (el)	4	989	954	»	»	»	»	989	954	1 943
Nogou' . ... (el)	3	843	744	»	»	»	»	843	744	1 587
Rafchah et Kom Ya'koub . (el)	5	1 278	1 236	»	»	»	»	1.278	1.236	2.514
Refa'ah .	5	652	676	»	»	»	»	652	676	1.328
Rezkah .. . (el)	10	1 631	1 563	»	»	»	»	1.631	1 563	3.194
Salimât (el)	17	2 020	1 931	»	»	»	»	2 020	1 931	3.951
Samhoud . .	»	1 369	1 272	»	»	»	»	1.369	1.272	2 641
TOTAL	307	52 458	51.231	4	»	23	1	52 485	51 232	103.717

Digitized by Google Original from CORNELL UNIVERSITY

POPULATION FIXE, SEMI-SÉDENTAIRE ET ÉTRANGÈRE

XXII. *Circonscriptions des Villes et Nahiehs.*

KENA District KENA	NOMBRE des dépendances	ÉGYPTIENS — POPULATION fixe — masc.	ÉGYPTIENS — POPULATION fixe — fémin.	ÉGYPTIENS — POPULATION semi-sédentaire — masc.	ÉGYPTIENS — POPULATION semi-sédentaire — fémin	ÉTRANGERS diverses nationalités — masc.	ÉTRANGERS diverses nationalités — femin.	POPULATION GÉNÉRALE — masc.	POPULATION GÉNÉRALE — fémin.	POPULATION GÉNÉRALE — TOTAL
Abnoud	5	1.959	1.904	»	»	»	»	1.959	1.904	3 863
Achraf (el)	7	1 634	1 552	»	»	»	»	1.634	1 552	3 186
Balias (el)	5	2 395	2 555	»	»	»	»	2 395	2 555	4 950
Barahmah (el)	11	2 333	2 1.6	»	»	»	»	2 333	2 116	4 449
*Cheikheh (el)	5	1.220	1.131	»	»	»	»	1.220	1 131	2.351
Deir (el)	6	1.575	1.501	»	»	»	»	1 575	1 501	3 076
*Denderah	10	2.878	2 892	»	»	»	»	2.878	2 892	5 770
*Gabalaon (el)	4	1 341	1.227	»	»	»	»	1.341	1 227	2 568
Guezirel-el-Hemédât	1	974	995	»	»	»	»	974	995	1.969
Hamr-wel-Ga'afrah (el)	»	712	636	»	»	»	»	712	636	1 348
Haraguieh (el)	4	1 434	1 407	»	»	»	»	1 434	1 407	2 841
Kaft	7	2 297	2.049	»	»	»	»	2 297	2 049	4 346
Kal'ah (el)	7	1.496	1.369	»	»	1	»	1 497	1.369	2 866
Kallahine (el)	6	1 010	1 049	»	»	»	»	1.010	1.049	2.059
Kena *ch.-l. band.*	»	7 972	7.355	»	»	62	13	8 034	7.368	15 402
Kena *dépend. du ch.-l.*	9	1.057	995	»	»	1	»	1 058	995	2 053
Khattarah (el)	8	1.185	1 248	»	»	»	»	1 185	1 248	2.433
Kherbah (el)	2	928	984	»	»	»	»	928	984	1 912
Makhadmah (el)	6	1.963	1 829	4	»	»	»	1.967	1 829	3.796
*Tarameah (el)	»	1 188	1 277	»	»	»	»	1 188	1 277	2 465
Toukh	7	1.975	2.004	»	»	»	1	1 975	2.005	3.980
Touwerât (el)	5	1 096	1.069	»	»	7	7	1 103	1 076	2.179
Zawaïdah (el)	8	1.454	1 489	»	»	»	»	1 454	1 489	2 943
TOTAL	118	42.076	40.633	4	»	71	21	42.151	40 654	82 805

Digitized by Google
CORNELL UNIVERSITY

POPULATION FIXE, SEMI-SÉDENTAIRE ET ÉTRANGÈRE

XXII *Circonscriptions des Villes et Nahiehs.*

KÉNA District KOUS	NOMBRE des dépendances	ÉGYPTIENS — POPULATION fixe — masc.	ÉGYPTIENS — POPULATION fixe — fémin.	ÉGYPTIENS — POPULATION semi-sédentaire — masc.	ÉGYPTIENS — POPULATION semi-sédentaire — fémin.	ÉTRANGERS diverses nationalités — masc.	ÉTRANGERS diverses nationalités — fémin.	POPULATION GÉNÉRALE — masc.	POPULATION GÉNÉRALE — fémin.	POPULATION GÉNÉRALE — TOTAL
'Abbassah	»	234	250	»	»	»	»	234	250	484
'Achi (el)	4	900	906	»	»	»	»	900	906	1 806
'Aïaïchah (el)	4	705	705	»	»	»	»	705	705	1 410
Akaltah (el)	3	1.307	1.273	»	»	»	»	1 307	1 273	2.580
Aoussat Kamoula (el)	8	1 843	1 978	»	»	»	»	1.843	1 978	3.821
'Assaret-el-Gamaieh	2	723	756	»	»	»	»	723	756	1 479
'Assaret Youssèf	»	172	191	»	»	»	»	172	191	363
Bahari Kamoula (el)	10	1.384	1 451	»	»	»	»	1.384	1 451	2 835
Baladieh (el)	16	2.895	2.871	»	»	»	»	2.895	2 871	5 766
Be'érât (el)	7	1 269	1.290	»	»	1	»	1.270	1 290	2.560
Chanbour	1	412	415	»	»	»	»	412	415	827
Cha'rani (el)	1	452	395	»	»	»	»	452	395	847
Dab'ieh (el)	5	1 223	1 186	»	»	»	»	1 223	1 186	2 409
Damamel	3	434	399	»	»	»	»	434	399	833
Danfik	17	1.770	1 907	»	»	»	»	1.770	1.907	3.677
Ekât (el)	1	399	354	»	»	»	»	399	354	753
Emeich (el)	»	183	185	»	»	»	»	183	185	368
Garagous	8	1.362	1 310	»	»	»	»	1.362	1 310	2 672
Guéziret Mehrah	»	1 055	1.034	»	»	»	»	1 055	1 034	2.089
Hallah (el)	1	567	556	»	»	»	»	567	556	1 123
Hegâzah	7	3 672	3.551	»	»	»	»	3.672	3.551	7.223
Kar'ah (el)	»	173	184	»	»	»	»	173	184	357
Karnah (el)	»	1.454	1 465	»	»	»	»	1.454	1 465	2 919
Karnak (el)	20	3.092	3 027	»	»	»	»	3.092	3 027	6 119
Keol. Kamoula (el)	15	1 978	2 021	»	»	»	»	1 978	2 021	3 999
Kharankah (el)	1	404	406	»	»	»	»	404	406	810
Khozam	5	1 167	1 217	»	»	»	»	1 167	1 217	2.384
Kous *band*	2	5.428	5 151	»	»	6	»	5 434	5.151	10 585
Louksor. *ch.-l. et b*	»	1.865	1.745	»	»	9	1	1 874	1 746	3 620
Louksor *dép. du ch.-l*	12	1 113	1 053	»	»	»	»	1.113	1.053	2.160
Massid (el)	1	392	353	»	»	»	»	392	353	745
Me'arri (el)	3	1.152	1.112	»	»	»	»	1 152	1 112	2 264
Mekarrabieh (el)	1	345	335	»	»	»	»	345	335	680
Naz' Regab	»	176	194	»	»	»	»	176	194	370
Nakadah	1	2 526	2.495	»	»	»	»	2 526	2.495	5.021
'Okab	3	542	537	»	»	»	»	542	537	1 079
Sa'a dah	2	820	788	»	»	»	»	820	788	1 608
Zeneb (el)	21	2 758	2 664	»	»	»	»	2 758	2.664	5.422
TOTAL	185	48 340	47 710	»	»	16	1	48 362	47 711	96 073

Digitized by Google
CORNELL UNIVERSITY

POPULATION FIXE, SEMI-SÉDENTAIRE ET ÉTRANGÈRE

XXIII. *Circonscriptions des Villes et Nahiehs.*

(FAYOUM) — Oasis — EL-WAHAT-EL-BAHARIEH	NOMBRE des dépendances	ÉGYPTIENS — POPULATION — fixe — masc.	ÉGYPTIENS — POPULATION — fixe — fémin.	ÉGYPTIENS — POPULATION — semi-sédentaire — masc.	ÉGYPTIENS — POPULATION — semi-sédentaire — fémin.	ÉTRANGERS — diverses nationalités — masc.	ÉTRANGERS — diverses nationalités — fémin.	POPULATION GÉNÉRALE — masc.	POPULATION GÉNÉRALE — fémin.	POPULATION GÉNÉRALE — TOTAL.
Bawiti. . . . . (el)	»	881	794	»	»	»	»	881	794	1 675
Kasr.....ch.-l..... (el)	»	721	666	»	»	»	»	721	666	1 387
Mandichah	1	803	763	»	»	»	»	803	763	1 566
Zahwe . (el)	»	409	399	»	»	»	»	409	399	808
TOTAL..	1	2.814	2 822	»	»	»	»	2 814	2 822	5.436
[redacted] EL-FARAFRAH										
Farafrah . (el)	»	220	226	»	»	»	»	220	226	446
TOTAL.	»	3.034	2.848	»	»	»	»	3.034	2.848	5.882

Digitized by Google
Original from CORNELL UNIVERSITY

POPULATION FIXE, SEMI-SÉDENTAIRE ET ÉTRANGÈRE

XXIII. *Circonscriptions des Villes et Nahiehs*

OASSIOUT — Oasis EL-WAHAT-EL-DAKHLAH	NOMBRE des dépendances	ÉGYPTIENS — POPULATION fixe — masc.	ÉGYPTIENS — POPULATION fixe — fémin.	ÉGYPTIENS — POPULATION semi-sédentaire — masc.	ÉGYPTIENS — POPULATION semi-sédentaire — fémin.	ÉRANGERS — diverses nations dés — masc.	ÉRANGERS — diverses nations dés — fémin.	POPULATION GÉNÉRALE — masc.	POPULATION GÉNÉRALE — fémin.	POPULATION GÉNÉRALE — TOTAL.
Asmant	»	368	308	»	»	»	»	368	308	676
Balat	2	1 105	1.057	»	»	»	»	1.105	1 057	2 162
Bedkhallou	»	284	288	»	»	»	»	284	288	572
Guedidah (el)	1	1 004	1 133	»	»	»	»	1 004	1 133	2 137
Hendaw (el)	»	244	256	»	»	»	»	244	256	500
Kalmoun (el)	4	1 316	1.472	»	»	»	»	1 316	1 472	2.788
Kasr *ch. l.* (el)	5	1.670	1.869	»	»	»	»	1 670	1 869	3 539
Ma'sarah (el)	»	501	4 5	»	»	»	»	501	4:5	926
Maut	»	602	611	»	»	»	»	602	611	1 213
Mouchieh (el)	»	362	418	»	»	»	»	362	418	780
TOTAL	12	7 456	7 837	»	»	»	»	7.456	7 837	15 293
Oasis EL-WAHAT-EL-KHARGAH										
Baris	»	708	631	»	»	»	»	708	631	1.339
Boulak	»	351	319	»	»	»	»	351	319	670
Guenah	»	190	180	»	»	»	»	190	180	370
Khargah. *ch.-l.* (el)	»	1.933	1 854	»	»	»	»	1 933	1 851	3 787
TOTAL	»	3.182	2 984	»	»	»	»	3.182	2 984	6 166
Oasis Siwa										
Siwa (*)	2	1.414	1 932	»	»	»	»	1 412	1 932	3 346

(*) Documents de recensement parvenus après la clôture des totaux

Digitized by Google — Original from CORNELL UNIVERSITY

Digitized by Google

Original from
CORNELL UNIVERSITY

SECTION QUATRIÈME

Digitized by Google

Original from
CORNELL UNIVERSITY

Digitized by Google

Original from
CORNELL UNIVERSITY

SECTION QUATRIÈME

POPULATION SÉDENTAIRE

(fixe, semi-sédentaire et étrangère)

VILLES ET NAHIEHS CHEFS-LIEUX

SOMMAIRE

Introduction.

Chefs-lieux considérés dans leur population agglomérée seule.

Comparaison des Chefs-lieux et des autres Villes et Nahiehs au point de vue de leur population totale respective.

Proportion des Sexes. — Répartition comparée dans les Chefs-lieux et les autres Villes et Nahiehs.

Chefs-lieux des Gouvernorats et des Moudiriehs.

Moyenne de la population dans les différentes catégories de Chefs-lieux.

Comparaison avec le chiffre moyen des habitants des autres Villes et Nahiehs.

Groupement des Chefs-lieux de Gouvernorats et Moudiriehs. — Population Égyptienne. — Nationalités étrangères.

Rapport proportionnel des différentes catégories d'habitants dans les Chefs-lieux de Gouvernorats et Moudiriehs

Digitized by Google
CORNELL UNIVERSITY

Tableaux

Tableau N° 6. **Développement de la population dans les Chefs-lieux**

PAGES

I. *Population permanente des Chefs-lieux de District* 182

II. *Développement par Nationalité*

Sexe masculin. 184

Sexe féminin 194

Digitized by Google

CORNELL UNIVERSITY

SECTION QUATRIÈME

VILLES ET NAHIEHS CHEFS-LIEUX

Introduction

Les Villes et les Nahiehs les plus importantes sont généralement désignées pour Chefs-Lieux des Divisions et Subdivisions administratives, elles occupent aussi une situation prépondérante parmi les autres centres d'agglomération du territoire et présentent, à ce double titre, un intérêt tout particulier dans le Recensement de la population

Les Villes et Nahiehs ont une population dépendante de leur circonscription qui ne figure pas dans les tableaux de la Section IVme

En effet, ici, le *Chef-Lieu* est considéré, non pas comme circonscription, mais uniquement comme centre isolé d'agglomération, auquel le dénombrement a assigné sa population propre.

Pour se rendre compte de la population totale, immédiate et dépendante de chacune des Villes et Nahiehs Chefs-Lieux, on se reportera aux Sections IIIme et Vme qui offrent, sous deux formes différentes, le groupement des habitants dans les circonscriptions territoriales et administratives.

Les Districts des Villes du Caire et d'Alexandrie (*) sont des réunions de quartiers qui n'ont pas d'analogie avec les subdivisions territoriales des Moudiriehs; les Gouvernorats, sauf celui de Port-Saïd et Canal, ne possèdent donc qu'un Chef-Lieu, dont la population agglomérée seule est visée ici, à l'exclusion de celle des petites localités environnantes qui s'y rattachent administrativement.

(*) *Ramleh* a été plutôt considéré comme dépendance que comme District — On a vu que *Souf, Mandarah* et *Aboukir* ont été compris dans la Moudirieh de Behérah, dont ces trois Nahiehs dépendent au point de vue de l'impôt foncier et de la dîme des daïmas.

Digitized by Google
Original from CORNELL UNIVERSITY

§

Les Chefs-Lieux de Districts sont au nombre de

9	dans les *Gouvernorats*,
36	dans les *Moudiriehs de la Basse-Égypte*,
37	dans les *Moudiriehs de la Haute-Égypte*,
4	dans les *Oasis*.
86	(1)

Ces Villes et Nahiehs ont ensemble une population agglomérée de

1.299 666 habitants.

Ainsi, le nombre des habitants fixés dans les 86 chefs-lieux s'élève à 19, 75 °/₀ près du cinquième, de la population totale sédentaire.

Comparée au chiffre total des habitants des Villes et Nahiehs (sans leurs dépendances), la population des Chefs-lieux est dans la proportion suivante

X.

DÉSIGNATION	VILLES ET NAHIEHS		
	NOMBRE	POPULATION sédentaire agglomérée	PROPORTION p.
Chefs-lieux de Districts	86	1 299 666	22, 70
Autres Villes et Nahiehs	3.565	4 429 756	77, 30
TOTAL	3 651	5 729 422	100, »

d'où il résulte que sur les 3.651 centres de la classe Sédentaire, 86 *Villes et Nahiehs* ont pour population presque le *quart* du total des habitants agglomérés; un peu plus des trois quarts de ces derniers forment la population de 3.565 autres Villes et Nahiehs.

(1) Ou 87 en comptant Siwa dont la population est comptée à part.

Digitized by Google
CORNELL UNIVERSITY

§

Le rapport moyen des Sexes est de 99. 20 hommes pour 100 femmes dans la population sédentaire de toute l'Égypte.

Comme on devait s'y attendre, la répartition des Sexes dans la population des Chefs-lieux ne se présente pas en termes identiques,

Les hommes sont ici en majorité :

99, 40 femmes pour 100 hommes, ou 100 femmes pour 100, 60 hommes.

La comparaison avec les autres Nahiehs n'est pas moins intéressante

Y.

DÉSIGNATION	POPULATION			p. 0/0		HOMMES POUR 100 FEMMES
	masc.	femin.	total	masc.	fémin.	
Chefs-lieux de Districts	651 766	647 900	1.299 666	50, 14	49, 86	100, 60
Autres Nahiehs . .	2 198 366	2 231 390	4 429 756	49, 62	50, 38	98, 52
TOTAL.	2 850 132	2.879 290	5 729 422	49, 74	50, 26	98, 98

Les hommes sont plus nombreux que les femmes dans les Chefs-lieux, tandis que le résultat contraire se produit dans les autres Nahiehs

Il résulte donc de cette observation que la prépondérance numérique de l'élément féminin est en raison inverse de l'importance des centres d'agglomération — On doit cependant faire une exception pour la ville du Caire où les femmes sont en majorité sur les hommes

§

Le siege des Gouvernorats et des Moudiriehs est toujours établi dans les villes les plus importantes par leur situation territoriale, leur commerce et leur population

Digitized by Google
CORNELL UNIVERSITY

En même temps Chefs-lieux de Districts, ces Villes, à quelques exceptions près dans les Provinces, viennent en tête des centres d'agglomération.

On se rendra compte du rang occupé par les Villes et Nahiehs en consultant le volume IIIme (*Tableau des localités de 2000 habitants et au-dessus, classées par catégories progressives*)

Il suffit d'établir ici l'importance de ces capitales provinciales au point de vue des autres villes.

Z.

DÉSIGNATION	VILLES ET NAHIEHS			
	Nombre	Population	Moyenne d'habitants	Proportion p. '
Chefs-lieux de Gouvernorats	8	685 457	85 682	12,
id. » Moudiriehs	14	256 831	18 345	14, 50
id. » Districts seuls..	64	327 378	5 584	6, 20
Autres Villes et Nahiehs	3 565	4 429 756	1 242	77, 30
TOTAL	3.651	5 729.422	1.569	100, »

On observera que les 22 *Chefs-lieux des Gouvernorats et Moudiriehs*, deux fois et demie plus peuplés que les 64 autres Chefs-lieux de Districts, possèdent un nombre d'habitants presque égal au *sixième* de la population totale de toutes les Villes et Nahiehs.

Mais, pour les raisons déjà exposées dans la Section précédente, il convient de considérer séparément les Gouvernorats et les Moudiriehs.

En procédant à la comparaison dans les Provinces seules, on voit que la moyenne du nombre d'habitants de leurs Chefs-lieux est environ 3 fois et demie plus élevée que celle des 64 Chefs-lieux de Districts.— Ils ont chacun en moyenne 15 fois plus d'habitants que les autres Nahiehs.

Les Villes, Chefs-lieux de Gouvernorats et Moudiriehs, concentrent presque exclusivement les éléments constitutifs de *l'immigration étrangère au indigène* qui, à divers titres, viennent se confondre dans la population générale de l'Égypte.

Les 3 tableaux ci-après font ressortir, par leur développement en *chiffres absolus*, l'importance des groupes et catégories d'habitants qui composent ces grandes agglomérations (*v. Section IIme*) dans ces *Chefs-lieux principaux*

Digitized by Google
CORNELL UNIVERSITY

POPULATION AGGLOMÉRÉE

des Chefs-lieux de Gouvernorats et de Provinces.

Digitized by Google

Original from
CORNELL UNIVERSITY

POPULATION

A.B. *des Chefs-Lieux de Gouver*

DIVISIONS ADMINISTRATIVES		CHEFS-LIEUX	POPULATION FIXE		
			masc	fem.	total
Gouvernorats.	Le Caire	Le Caire	173 374	179 042	352 416
	Alexandrie	Alexandrie et banlieue	89 758	88 [illegible]	177 889
	Damiette	Damiette	17 779	16 176	33 925
	Rosette	Rosette	9 291	7 [illegible]64	16 555
	Port-Saïd et Canal	Port-Saïd	6 046	4 647	10 693
	Suez	Suez	5.146	4 582	9 728
	El-Arich	El-Arich	1 334	1 [illegible]95	2 6[illegible]9
	Kosseir	Kosseir	1.132	1 [illegible]8	2 100
Moudirieha	Beherah	Damanhour	11 147	11 827	22 974
	Charkieh	Zagazig	9 51[illegible]	9 [illegible]84	18 797
	Dakahlieh	Mansourah	13 045	1[illegible] [illegible]69	25 814
	Gharbieh	Tantah	16 248	16 173	32 721
	Kalioubie	Benha	4 165	3 882	8 047
	Menoufieh	Chibin-el-Kom	7 91[illegible]	8 [illegible]	15 980
	Assiout et Oasis.	Assiout	15 593	[illegible] 843	[illegible]1 436
	Beni-Souêf	Beni-Souef	4 8[illegible]3	5 [illegible]6	10 019
	Fayoum et Oasis	Fayoum	12 446	[illegible] [illegible]53	25 499
	Guizeh	Guizeh	5.429	5 945	11.374
	Minia	Minia	7 651	8 1[illegible]8	15 759
	Esna	Esna	4 507	4 840	9 407
	Guerga	Souhag	4 754	3 [illegible]5	8 749
	Kena	Kena	7 972	7 [illegible]5	15.327
		TOTAL.	429 094	4[illegible]8 844	857 938

Digitized by Google CORNELL UNIVERSITY

AGGLOMÉRÉE

norats et de Moudrichs.

SÉDENTAIRE			ÉTRANGÈRE			TOTALE		
masc.	femin	total	masc.	femin.	total	masc.	femin	total
445	327	772	11.020	10 624	21 650	184 845	189 993	374 838
265	238	503	25 387	23 285	48 672	115 410	111 654	227.064
»	1	1	72	36	108	17 851	16 193	34 044
»	»	»	62	49	111	9.353	7 313	16.666
»	»	»	2.870	2 997	5 867	8 946	7 644	16.590
7	1	8	688	495	1 183	5 841	5 078	10 919
182	122	304	2	1	3	1 518	1 418	2 936
142	98	240	»	»	»	1 274	1 156	2 430
56	14	70	201	108	309	11 404	11 949	23 353
»	2	2	685	331	1 016	10 198	9 617	19 815
23	11	34	668	426	1.094	13 [illegible]	13 206	26 942
»	»	»	657	372	1 029	16 905	16 845	33 750
4	1	5	211	91	302	4 380	3 974	8 354
»	»	»	192	78	270	8 103	8 147	16 250
4	1	5	100	34	134	15 607	15 878	31 575
»	»	»	52	14	66	4 865	5 .20	10.085
9	»	9	107	84	291	12 062	13 137	25 799
1	4	5	21	10	31	5 451	5 959	11 410
10	1	11	85	45	130	7 726	8 174	15 900
»	»	»	12	3	15	4 579	4 843	9.422
»	»	»	21	4	25	4 775	3 999	8 774
»	»	»	62	13	75	8 054	7 [illegible]68	15 402
1.148	821	1.969	43.281	39 100	82 381	473 523	468 765	942 289

Digitized by Google

CORNELL UNIVERSITY

A.C.

POPULATION ÉTRAN
dans les Chefs-lieux de

		Hellènes	Italiens	Français	Anglais et sujets britanniques	Austro-Hongrois	Allemands
Basse-Égypte							
Le Caire	Le Caire	6 880	4 980	5 193	1 247	2.105	234
Alexandrie	Alexandrie	18 455	11 259	8 032	3 758	4 667	592
Damiette	Damiette...	59	29	10	8	»	2
Rosette	Rosette. .	56	15	7	19	11	»
Béhérah . .	Damanhour .	265	6	23	5	»	»
Charkieh .	Zagazig ...	884	58	18	12	21	2
Dakahlieh.	Mansourah	877	63	27	13	51	6
Gharbieh . .	Tanta	930	15	39	6	6	»
Kalioubieh . . .	Benha	242	10	8	5	12	»
Menoufieh ..	Chibin-el-Kom....	251	3	3	1	2	»
Isthme							
Port-Saïd et Canal	Port-Saïd	2.371	1.055	780	762	766	21
Suez.. ..	Suez	338	268	150	280	87	52
Désert							
El-Arich	El Arich.	»	3	»	»	»	»
Haute-Égypte							
Kosseir	Kosseir..	»	»	»	»	»	»
Assiout et Oasis ..	Assiout	99	5	10	6	1	»
Beni-Souef	Beni Souef	47	3	1	1	6	»
Fayoum et Oasis ..	Fayoum	242	4	36	»	2	»
Guizeh	Guizeh	24	2	3	»	2	»
Minia	Minia	98	4	14	2	2	»
Esna .. .	Esna ...	11	2	2	»	»	»
Guerga	Souhag . . .	16	3	2	1	2	»
Kena	Kena	48	5	6	2	1	»
	Total	32 193	17 781	14 364	5.728	7 744	909

RÉCAPITULATION PAR RÉGIONS	Hellènes	Italiens	Français	Anglais et sujets britanniques	Austro-Hongrois	Allemands
Basse-Égypte	28 899	16 427	13 360	4 674	6 875	830
Isthme	2 709	1 323	930	1 042	853	73
Désert	»	3	»	»	»	»
Haute-Égypte	585	28	74	12	16	»
Oasis	»	»	»	»	»	»
Total	32 193	17 781	14 364	5 728	7 744	909

Digitized by Google
CORNELL UNIVERSITY

GÈRE AGGLOMÉRÉE

Gouvernorats et Moudiriehs.

Russes	Belges	Suisses	Espagnols	Portugais	Américains Sud et Nord	Suédois	Danois	Hollandais	Serbes, Roumains Monténégrins	Persans Asiatiques divers	Total des Étrangers
111	134	73	116	11	35	1	2	53	80	406	21.650
333	476	317	376	23	130	11	12	158	240	283	48.672
»	»	»	»	»	»	»	»	»	»	»	108
»	»	»	»	»	»	»	»	»	»	3	111
»	»	»	»	»	»	»	»	»	»	10	209
»	»	2	2	»	»	»	»	»	»	17	1 016
3	3	»	6	»	11	»	»	»	»	34	1.004
4	»	3	»	»	»	»	»	»	»	26	1 029
3	»	»	5	»	»	»	»	»	»	17	303
»	»	»	»	»	»	»	»	»	»	10	270
29	9	6	42	2	2	3	»	6	»	13	5 807
»	»	»	1	»	»	»	»	»	1	6	1 183
»	»	»	»	»	»	»	»	»	»	»	3
»	»	»	»	»	»	»	»	»	»	»	»
»	»	»	»	»	3	»	»	»	»	10	134
»	»	»	»	»	»	»	»	»	»	5	66
2	»	»	»	»	»	»	»	»	»	5	291
»	»	»	»	»	»	»	»	»	»	»	31
»	»	»	»	»	»	»	»	»	»	10	130
»	»	»	»	»	»	»	»	»	»	»	15
»	»	»	»	»	»	»	»	»	»	1	25
»	»	»	»	»	1	»	»	»	»	12	75
488	622	401	548	36	182	15	14	217	321	818	82 381

Russes	Belges	Suisses	Espagnols	Portugais	Américains Sud et Nord	Suédois	Danois	Hollandais	Serbes, Roumains Monténégrins	Persans Asiatiques divers	TOTAL des Étrangers
454	613	395	505	31	176	12	14	211	320	756	74 .61
29	9	6	43	2	2	3	»	6	1	1.1	7 050
»	»	»	»	»	»	»	»	»	»	»	3
5	»	»	»	»	4	»	»	»	»	43	767
»	»	»	»	»	»	»	»	»	»	»	»
488	622	401	548	36	182	15	14	217	321	818	82 381

Digitized by Google
CORNELL UNIVERSITY

POPULATION ÉGYPTIENNE AGGLOMÉRÉE

A.D. *dans les Chefs-Lieux de Gouvernorats et de Moudiriehs.*

		ÉGYPTIENS proprement dits	ORIGINAIRES des autres parties de l'Empire Ottoman	SOUDANIENS	SÉMI-SÉDENTAIRES	TOTAL
Basse-Égypte						
Le Caire	Le Caire	336 472	10 556	15 428	772	353 188
Alexandrie	Alexandrie	168 561	5 089	4 239	503	178 392
Damiette	Damiette	31 938	406	1 573	1	33 936
Rosette	Rosette	16 322	45	168	»	16 535
Behérah	Damanhour	22 890	161	420	70	23 044
Charkieh	Zagazig	18 007	322	468	2	18 799
Dakahlieh	Mansourah	24 667	564	583	34	25 848
Gharbieh	Tantah	31 057	800	864	»	32 721
Kalioubieh	Benha	7 863	85	101	5	8 052
Menoufieh	Chibin-el-Kom	15 843	45	112	»	15 980
Isthme						
Port-Said et Canal	Port-Said	10 071	589	333	»	10 693
Suez	Suez	9 297	119	312	8	9 736
El-Arich	El-Arich	2 608	4	17	304	2 933
Haute-Égypte						
Kosseir	Kosseir	2 058	10	20	240	2 430
Assiout et Oasis	Assiout	30 780	105	542	5	31 441
Beni-Souef	Beni-Souef	9 699	105	215	»	10 019
Fayoum et Oasis	Fayoum	24 919	198	382	9	25 508
Guizeh	Guizeh	11 042	89	243	5	11 379
Minia	Minia	15 300	140	310	11	15 770
Esna	Esna	9 084	22	344	»	9 407
Guerga	Souhag	8 564	22	185	»	8 749
Kena	Kena	14 345	243	739	»	15 327
	TOTAL...	810 770	19 394	27 765	1 909	859 907

RÉCAPITULATION PAR RÉGIONS	ÉGYPTIENS proprement dits	ORIGINAIRES des autres parties de l'Empire Ottoman	SOUDANIENS	SEMI-SÉDENTAIRES	TOTAL
Basse-Égypte	663 059	17 955	24 114	1 387	706 515
Isthme	19 968	408	645	8	20 429
Est	2 608	4	17	304	2 933
Haute-Égypte et Oasis	125 744	1 037	2 989	270	130 030
TOTAL...	810 779	19 394	27 765	1 909	859 907

Digitized by Google
CORNELL UNIVERSITY

L'examen attentif de ces tableaux démontre que sur la totalité de leur population respective,

61 » p. °/₀ *des Égyptiens originaires des autres parties de l'Empire Ottoman*,
21, 70 p. °/₀ *des Soudaniens*,
90, 60 p. °/₀ *des Étrangers*,
ont établi leur résidence dans les Chefs-lieux des Gouvernorats et Moudiriehs.

Ce résultat n'a rien que de très normal si l'on considère que l'immigration n'ayant pas pour objectif des entreprises agricoles, tend partout à se porter vers les grands centres qui offrent certainement le plus de ressources pour les individus étrangers au pays ou à la région

Le *Village principal* de chacune des *Oasis* a été considéré simplement comme Chef-lieu de District.

En effet, les Oasis *el Baharieh*, *el Farafrah* dépendent administrativement de la Moudirieh du Fayoum et les Oasis *el Kharghah* et *el Dakhlah* sont rattachées à la Province d'Assiout.

L'Oasis de *Siwa*, seule, est administrée par le Gouvernement central, mais, le dénombrement de ses habitants n'ayant été connu que fort tard, le chiffre de ces derniers n'a pas été compris dans les totaux arrêtés pour la population générale, il a été néanmoins inscrit pour mémoire, au cours de l'impression des tableaux de ce volume. (*voir à la fin de la table des matières*)

Digitized by Google
CORNELL UNIVERSITY

Digitized by Google

Original from
CORNELL UNIVERSITY

IV.

POPULATION

fixe, semi-sédentaire et étrangère

CHEFS-LIEUX DES DISTRICTS

Digitized by Google

CORNELL UNIVERSITY

POPULATION DES CHEFS

I. *Gouvernorats et*

GOUVERNORATS	CHEFS-LIEUX	POPULATION PERMANENTE DES					
		FIXES			SEMI-SÉDENTAIRES		
		masc.	fémin.	TOTAL	masc.	fémin.	TOTAL
Le Caire	Le Caire	173 374	179 042	352 416	445	327	772
Alexandrie	Alexandrie et banlieue	89 758	88 131	177 889	265	238	503
Damiette	Damiette	17 779	16 156	33 935	»	1	1
Rosette	Rosette	9 291	7 264	16 555	»	»	»
Port-Saïd et Canal	Port-Saïd	6 046	4 047	10 093	»	»	»
	Ismaïlah	1 257	1 053	2 310	88	23	111
Suez	Suez	5 146	4 582	9 728	7	1	8
El-Arich	El-Arich	1 934	1 295	3 629	182	122	304
Kosseir	Kosseir	1 132	1 058	2 190	142	98	204
MOUDIRIEHS							
DISTRICTS	**CHEFS-LIEUX**						
Béhérah							
Abou-Hommos	Abou Hommos	307	268	575	3	»	3
Atf (el)	Mahmoudieh (el)	2 213	2 231	4 444	»	»	»
Choubra-Khit	Choubra Khit	1 043	1 056	2 099	196	167	363
Damanhour	Damanhour	11 147	11 827	23 974	56	14	70
Delingat	Delingat	257	279	536	72	40	112
Negnilah	Negnilah	1 735	1 690	3 425	»	»	»
Charkieh							
Arine (el)	Arine (el)	608	523	1 131	»	»	»
Belbeis	Belbeis	3 616	3 634	7 250	»	2	2
Ibrahimieh (el)	Ibrahimieh (el)	1 345	1 288	2 633	»	»	»
Kanaïat (el)	Zagazig	9 513	9 284	18 797	»	2	2
Mina-el-Kamh	Mina-el-Kamh	1 138	1 110	2 248	»	»	»
Sawaleh (el)	Sawaleh (el)	627	654	1 281	1	»	1
Dakahlieh							
Dekernés	Manzalah	4 220	4 218	8 438	»	»	»
Fareskor	Fareskor	2 424	2 603	5 027	»	»	»
Mansourah (el)	Mansourah (el)	13 045	12 769	25 814	23	11	34
Mit-Ghamr	Mit-Ghamr	5 649	5 597	11 246	»	»	»
Mit-Samannoud	Mit-Samannoud	2 154	2 178	4 332	»	»	»
Sinbellawein (el)	Sinbellawein (el)	2 462	2 485	4 947	»	»	»
Gharbieh							
Aklim-el-Borollos	Baltim	2 181	2 104	4 285	»	»	»
Chirbine	Chirbine	2 370	2 262	4 632	»	»	»
Dessouk	Dessouk	3 448	3 394	6 842	»	»	»
Ga'farieh (el)	Tanta	16 248	16 473	32 721	»	»	»
Kafr-el-Cheikh	Kafr-el-Cheikh	1 908	1 947	3 855	1	»	1
Kafr-el-Zayat	Kafr-el-Zayat	2 637	2 806	5 443	»	»	»
Meha let Menouf	Mehallet-Menouf	1 814	1 825	3 639	»	»	»
Samannoud	Mehallah-el-Kobra	13 548	14 023	27 571	»	»	»
Talkha	Nabaroh	2 966	3 034	6 000	»	»	»
Zifta	Zifta	5 376	6 442	10 818	»	»	»
Kalioubieh							
Choubra	Chibin-el-Kanater	1 328	1 357	2 685	»	»	»
Kalioub	Kalioub	4 290	4 333	8 623	»	1	1
Toukh	Benha	4 165	3 882	8 047	4	1	5

Digitized by Google
Original from CORNELL UNIVERSITY

LIEUX DE DISTRICTS

Moudiriehs

CHEFS-LIEUX DE DISTRICTS.								
TOTAL DES ÉGYPTIENS			ÉTRANGERS			TOTAL GÉNÉRAL		
masc.	fémin.	TOTAL	masc.	fémin.	TOTAL	masc.	fémin.	TOTAL
173 819	179 369	353.188	11.026	10 624	21.650	184.845	189.993	374 838
90.023	88 369	178 392	25.387	23 285	48.672	115.410	111.654	227.064
17 779	16 157	33 936	72	36	108	17 851	16.193	34.044
9.291	7.264	16 555	62	49	111	9 353	7 313	16 666
6.046	4 647	10 693	2.870	2 997	5.867	8 916	7 644	16 560
1 345	1 076	2 421	554	389	943	1.899	1 465	3.364
5 153	4 583	9 736	688	496	1.183	5.841	5.078	10 919
1.516	1 417	2.933	2	1	3	1.518	1 418	2 936
1.274	1 156	2 430	»	»	»	1.274	1 156	2 430
310	268	578	5	8	13	315	276	591
2 213	2.231	4 444	54	35	89	2 267	2 266	4.533
1.239	1 223	2 462	7	3	10	1 246	1.226	2 472
11.203	11 841	23 044	201	108	309	11 404	11 949	23 353
329	319	648	14	20	34	343	339	682
1.735	1.690	3 425	7	»	7	1 742	1 690	3 432
608	523	1 131	11	4	15	619	527	1.146
3 616	3 636	7.252	44	26	70	3 660	3.662	7 322
1 345	1 288	2 633	64	26	90	1 409	1 314	2 723
9 513	9.286	18 799	685	331	1 016	10 198	9.617	19 815
1 138	1 110	2 248	54	6	60	1 192	1 116	2.308
628	654	1 282	»	»	»	628	654	1.282
4 220	4 218	8 438	6	3	9	4.226	4 221	8.447
2.424	2 603	5 027	9	4	13	2 433	2 607	5.040
13.068	12 780	25 848	668	426	1.094	13.736	13.206	26.942
5 649	5.597	11 246	111	18	129	5 760	5 615	11.375
2.154	2 178	4 332	26	14	40	2 180	2.192	4.372
2 462	2 485	4 947	24	12	36	2 486	2 497	4.983
2 181	2 104	4 285	1	»	1	2 182	2 104	4.286
2 370	2 262	4.632	11	»	11	2 381	2 262	4.643
3.448	3 394	6.842	7	4	11	3 455	3 398	6.853
16.248	16 473	32.721	657	372	1.029	16.905	16.845	33.750
1 909	1 947	3 856	42	12	54	1 951	1.959	3.910
2.637	2 806	5 443	80	58	138	2 717	2 864	5.581
1.814	1 825	3 639	1	»	1	1.815	1 825	3.640
13 548	14 023	27 571	171	81	252	13 719	14 104	27 823
2 966	3 034	6.000	14	3	17	2 980	3 037	6.017
5 376	5 442	10.818	195	74	269	5.571	5.516	11.087
1·328	1.357	2.685	27	7	34	1.355	1 364	2 719
4 290	4 334	8 624	12	8	20	4.302	4.342	8 644
4.169	3.883	8.052	211	91	302	4.380	3 974	8.354

Digitized by Google

Digitized by CORNELL UNIVERSITY

POPULATION DES CHEFS

1. *Gouvernorats et*

MOUDIRIEHS (suite).			POPULATION PERMANENTE DES					
			FIXES			SEMI-SÉDENTAIRES		
	DISTRICTS	CHEFS-LIEUX	masc.	fémin.	TOTAL	masc.	fémin.	TOTAL
Menoufieh	Achmoun	Achmoun	3 302	3 368	6 670	57	»	57
	Meliq	Birket-el-Sab	1 217	1.242	2 459	»	»	»
	Menouf	Menouf	8 037	8.166	16 203	»	»	»
	Sonok	Chubin-el-Kom	7 911	8 069	15 980	»	»	»
	Tala	Tala	4 708	4 862	9 630	»	»	»
Assiout	Abnoub	Abnoub	2 099	2 130	4 229	»	»	»
	Abou-Tig	Abou-Tig	5 345	5 417	10 762	»	»	»
	Assiout	Assiout	15 593	15 843	31 436	4	1	5
	Deirout	Deirout	2 733	2 840	5 573	»	»	»
	Doner (el)	Sadafa	1 670	1.711	3 381	»	»	»
	Mellawi	Mellawi	5 199	5 482	10 681	»	»	»
	Manfalout	Manfalout	6 467	6 707	13.174	1	»	1
	Roda (el)	Roda (el)	1 936	2 087	1 023	»	»	»
Beni-Souef	Beba-el-Kobra	Beba-el-Kobra	1 789	1 718	3 507	»	»	»
	Beni-Souef	Beni-Souef	4 813	5 206	10 019	»	»	»
	Zawieh	Zawieh-el-Maslouh.	982	898	1 880	»	»	»
Fayoum	Fayoum	Fayoum	12.446	13 053	25.499	9	»	9
	Saunourès	Saunourès	4.9.5	5 041	9 956	»	»	»
	Tobhar	Tobhar	2 361	2.358	4 6.9	»	»	»
Guizeh	Aoussim	Guéziret Embabeh	1 549	1 523	3 072	»	»	»
	Atfih	Kafret Dessaui	245	240	485	»	»	»
	Badrachein (el)	Guizeh	5 429	5.945	11 374	1	4	5
	Guerzah	Aïat (el)	648	646	1 264	»	2	2
Minia	Beni-Mazar	Aba-el-Wakf	2.278	2 249	4.527	»	»	»
	Fachne (el)	Fachne (el)	2 973	2 994	5 967	»	»	»
	Kolosna	Ma'saret Samalout	518	523	1.041	»	»	»
	Minia	Minia	7 [illegible]	[illegible]	15 759	10	1	11
Esna	Assouan	Assouan	3 052	3 368	6 420	»	»	»
	Edfou	Edfou	2 827	2 963	5 790	»	»	»
	Esna	Esna	4.567	4 840	9 407	»	»	»
	Halfah	Halfah	1 201	1 430	2.631	41	123	164
	Kenouz	Korosko	1.3	215	338	93	152	245
	Salmieh (el)	Salmieh (el)	674	706	1 380	»	»	»

Digitized by Google
CORNELL UNIVERSITY

LIEUX DE DISTRICTS

Moudiriehs.

CHEFS-LIEUX DE DISTRICTS

TOTAL DES ÉGYPTIENS			ÉTRANGERS			TOTAL GÉNÉRAL		
masc.	fémin.	TOTAL	masc.	fémin.	TOTAL	masc.	fémin.	TOTAL
3 359	3 368	6 727	22	3	25	3 381	3 371	6.752
1 217	1 242	2 459	71	24	95	1 288	1.266	2 554
8.037	8.166	16.203	70	20	90	8.107	8 186	16 293
7.911	8.069	15 980	192	78	270	8.103	8 147	16 250
4.768	4.862	9 630	16	7	23	4 784	4 869	9 653
2 099	2 130	4 229	1	»	1	2 100	2 130	4 230
5 345	5 417	10 762	8	»	8	5 353	5 417	10 770
15 597	15 844	31.441	100	34	134	15.697	15 878	31 575
2 733	2 840	5.573	10	5	15	2 743	2 845	5 588
1 670	1 711	3 381	»	»	»	1 670	1 711	3 381
5 199	5 482	10 681	54	42	96	5.253	5 524	10 777
6.468	6 707	13.175	32	25	57	6 500	6 732	13 232
1 936	2 087	4.023	21	6	27	1.957	2 093	4.050
1 789	1 718	3 507	14	4	18	1.803	1 722	3 525
4 813	5.206	10.019	52	14	66	4.865	5 220	10 085
982	808	1.880	»	»	»	982	808	1 880
12.455	13 053	25.508	207	84	291	12.662	13.137	25.799
4 915	5 041	9.956	»	»	»	4 915	5 041	9 956
2.261	2 358	4.619	4	3	7	2.265	2 361	4 626
1.549	1 523	3.072	»	»	»	1.549	1.523	3.072
245	240	485	»	»	»	245	240	485
5.430	5.949	11 379	21	10	31	5.451	5.959	11 410
618	648	1 266	3	5	8	621	653	1 274
2.276	2.249	4.527	15	4	19	2 293	2.253	4 546
2.973	2 994	5.967	20	4	24	2.993	2.998	5.991
518	523	1.041	4	4	8	522	527	1.049
7 641	8.129	15.770	85	45	130	7 726	8.174	15.900
3.052	3.368	6.420	1	»	1	3.053	3 368	6 421
2 827	2 963	5.790	»	»	»	2 827	2 963	5 790
4.567	4.840	9 407	12	3	15	4.579	4.843	9 422
1.242	1.553	2 795	5	2	7	1.247	1 555	2.802
216	367	583	»	»	»	216	367	583
674	706	1 380	»	»	»	674	706	1 380

Digitized by Google
Digitized by CORNELL UNIVERSITY

POPULATION DES CHEFS —

Gouvernorats et

MOUDIRIEHS (suite).			POPULATION PERMANENTE DES					
			FIXES			SEMI-SÉDENTAIRES		
	DISTRICTS	CHEFS-LIEUX	musc.	fémin.	TOTAL	musc.	fémin.	TOTAL
Guerga	Bardis	Bardis	4 157	3 906	8 063	»	»	»
	Guerga	Guerga	7 659	7.134	14 793	»	»	»
	Souhag	Souhag	4 754	3 995	8 749	»	»	»
	Tahta	Tahta	6 763	6 988	13 751	»	»	»
	Tama	Tama	3 961	3 908	7 869	»	»	»
Kena	Dechna	Dechna	1 068	1 061	2 120	»	»	»
	Farchout	Farchout	3 982	3 995	7 977	»	»	»
	Kena	Kena	7 972	7 355	15 327	»	»	»
	Kous	Louksor	1 865	1 745	3 610	»	»	»
Oasis	Farafrah (el)	Farafrah (el)	220	226	446	»	»	»
	Wahat-el-Baharieh (el)	Kasr (el)	721	666	1 387	»	»	»
	Wahat-el-Dakhlah (el)	Kasr (el)	1.670	1.869	3 539	»	»	»
	Wahat-el-Khargah	Khargah (el)	1 933	1.854	3 787	»	»	»
	(*) Siwa	Siwa	1 414	1 932	3 346	»	»	»
Totaux généraux de tous les chefs-lieux			604 792	606 474	1 211 266	1 701	1 331	3 032

(*) Documents de Siwa parvenus après la clôture des totaux.

Digitized by Google
Original from CORNELL UNIVERSITY

LIEUX DE DISTRICTS.

Moudiriehs.

CHEFS-LIEUX DES DISTRICTS.

TOTAUX DES ÉGYPTIENS			ÉTRANGERS			TOTAL GÉNÉRAL		
masc.	femm.	TOTAL	masc.	femm.	TOTAL	masc.	femm.	TOTAL
4 157	3 906	8 063	»	»	»	4 157	3 906	8 063
7 659	7 134	14.793	19	7	26	7 678	7 141	14 819
4 754	3 905	8 749	21	4	25	4 775	3 999	8 774
6 763	6 988	13.751	23	13	36	6 786	7 001	13 787
3.961	3 908	7 869	2	»	2	3 963	3 908	7 871
1.068	1 061	2 129	6	1	7	1.074	1 062	2 136
3 982	3 995	7 977	11	»	11	3 993	3 995	7 988
7 972	7 355	15 327	62	13	75	8 034	7 368	15 402
1.865	1 745	3 610	9	1	10	1 874	1 746	3.620
220	226	446	»	»	»	220	226	446
721	666	1 387	»	»	»	721	666	1 387
1 670	1 869	3.539	»	»	»	1 670	1 869	3 539
1.933	1 854	3.787	»	»	»	1 933	1 854	3 787
1 414	1 932	3 346	»	»	»	1 414	1 932	3 346
606.493	607.805	1.214.298	45 273	40.095	80 368	651.766	647.900	1.299 666

Digitized by Google
CORNELL UNIVERSITY

POPULATION DES CHEFS-LIEUX DE DISTRICTS —

Développement par

II. **SEXE**

GOUVERNORATS OU MOUDIRIEHS	DISTRICTS	CHEFS-LIEUX VILLES OU NAHIEHS	ÉGYPTIENS — FIXES — Égyptiens proprement dits	Originaires des autres parties de l'Empire Ottoman	Soudanais	TOTAL	SEMI-SÉDENTAIRES — Bédouins disséminés dans les ch.-lieux	TOTAL des égyptiens
Le Caire	»	Le Caire	162 964	5 051	5.359	173.374	445	173 819
Alexandrie	»	Alexandrie	85 170	2 765	1 823	89 758	265	90 023
Damiette	»	Damiette	16 080	218	1.481	17.779	»	17.779
Rosette	»	Rosette	9 186	44	61	9 291	»	9 291
Port-Saïd et Canal.	»	Port-Saïd	5 587	210	249	6.046	»	6 046
	»	Ismaïlieh	1.174	7	76	1 257	88	1.345
Suez	»	Suez	4.843	91	212	5.146	7	5.153
El 'Arich	»	El-'Arich	1.327	4	3	1 334	182	1 516
Kosseir	»	Kosseir	1 052	64	16	1 132	142	1 274
Béhérah	Abou Hommos	Abou-Hommos	305	2	»	307	3	310
	Atf (el)	El-Mahmoudieh	2.198	7	8	2 213	»	2 213
	Choubra-Khit	Choubra-Khit	1.018	14	11	1 043	196	1 239
	Damanhour	Damanhour	10.841	102	204	11.147	56	11 203
	Delingat (el)	Delingat (el)	249	»	8	257	72	329
	Neguilah (el)	Neguilah (el)	1.714	8	13	1.735	»	1 735
Charkieh	'Arine (el)	'Arine (el)	588	2	18	608	»	608
	Belbeis	Belbeis	3.566	39	11	3 616	»	3 616
	Ibrahimieh (el)	Ibrahimieh (el)	1 140	169	36	1.345	»	1 345
	Kanayat (el)	Zagazig	9 046	185	282	9 513	»	9 513
	Mina-el-Kamh	Mina-el-Kamh	1 099	18	21	1.138	»	1 138
	Sawaleh (el)	Sawaleh (el)	614	10	3	627	1	628
Dakahlieh	Dekernès	Manzalah (el)	4.199	»	21	4 220	»	4 220
	Fareskor	Fareskor	2 410	1	13	2 424	»	2 424
	Mansourah (el)	Mansourah (el)	12 424	377	244	13 045	23	13 068
	Mit-Ghamr	Mit-Ghamr	5 493	22	134	5 649	»	5 649
	Mit-Samannoud	Mit-Samannoud	2 118	7	29	2.154	»	2 154
	Sinbellawein (el)	Sinbellawein (el)	2.416	3	43	2 462	»	2 462
Gharbieh	Ak am-el-Borollos	Baltim	2 180	1	»	2 181	»	2 181
	Chirbine	Chirbine	2 362	2	6	2 370	»	2 370
	Dessouk	Dessouk	3 373	2	73	3 448	»	3 448
	Ga'farieh (el)	Tanta	15.410	487	351	16 248	»	16 248
	Kafr-el Cheikh	Kafr-el-Cheikh	1.869	4	35	1.908	1	1.909
	Kafr-el-Zaïat	Kafr-el Zaïat	2 608	20	9	2 637	»	2.637
	Mehal et-Menouf	Mehallet Menouf	1 755	»	59	1 814	»	1.814
	Samannoud	Mehallah-el-Kobra	13 195	122	231	13 548	»	13.548
	Talkha	Mansaroh	2 908	1	57	2 966	»	2 966
	Zifta	Zifta	5.196	53	127	5 376	»	5 376
Kalioubieh	Choubra	Chibin-el Kanater	1 299	5	24	1 328	»	1 328
	Kalioub	Kalioub	4 267	6	17	4.290	»	4 290
	Toukh	Benha	4.048	68	59	4.165	4	4 169

GOUVERNORATS ET MOUDIRIEHS

Nationalités.

MASCULIN.

ÉTRANGERS																					TOTAL des Étrangers	TOTAL de la population masc.
Helléniques	Italiens	Français	Anglais et Maltais	Autrich. Hongrois	Allemands	Russes	Belges	Suisses	Espagnols	Portugais	Américains du N.	Suédois	Danois	Hollandais	Persans Asiatiques divers							
3 515	2 330	2 732	662	2 [illegible]	119	57	65	41	59	5	16	1	1	33	46	300	11 026	184 845
9 962	5 706	4.204	1 665	2 [illegible]	204	187	245	169	189	1	80	2	6	96	168	201	25 389	115 410
41	17	6	7	»	1	»	»	»	»	»	»	»	»	»	»	»	72	17.851
28	10	6	10	»	»	»	»	»	»	»	»	»	»	»	»	3	62	9 353
1 102	545	398	441	347	12	14	4	2	21	2	»	»	»	»	»	7	2 879	8 916
239	104	136	11	64	»	»	1	»	6	»	»	»	»	»	»	»	554	1 890
221	132	63	177	42	42	»	»	»	1	»	»	»	»	»	1	6	688	5 841
»	2	»	»	»	»	»	»	»	»	»	»	»	»	»	»	»	2	1 518
»	»	»	»	»	»	»	»	»	»	»	»	»	»	»	»	»	»	1 274
5	»	»	»	»	»	»	»	»	»	»	»	»	»	»	»	»	5	315
30	4	»	1	»	»	»	»	»	»	»	»	»	»	»	»	10	54	2 267
5	»	»	»	»	»	»	»	»	»	»	»	»	»	»	»	»	7	1 246
169	3	15	4	»	»	»	»	»	»	»	»	»	»	»	»	10	201	11 404
12	»	»	»	»	»	»	»	»	»	»	»	»	»	»	»	1	14	343
6	»	1	»	»	»	»	»	»	»	»	»	»	»	»	»	»	7	1 742
6	1	»	4	»	»	»	»	»	»	»	»	»	»	»	»	»	11	619
36	1	5	2	»	»	»	»	»	»	»	»	»	»	»	»	»	44	3 660
61	2	»	1	»	»	»	»	»	»	»	»	»	»	»	»	»	64	1 400
599	33	15	9	»	»	»	»	»	1	»	»	»	»	»	»	15	685	10 198
49	»	32	2	»	»	»	»	»	»	»	»	»	»	»	»	»	54	1 192
»	»	»	»	»	»	»	»	»	»	»	»	»	»	»	»	»	»	628
2	»	»	1	»	»	»	»	»	»	»	»	»	»	»	»	3	6	4 226
6	»	»	»	»	»	»	»	»	»	»	»	»	»	»	»	»	6	2 432
559	20	13	8	»	»	»	»	»	2	»	»	»	»	»	»	27	629	13 736
99	4	1	»	»	»	»	»	»	»	»	»	»	»	»	»	6	111	5 760
25	»	»	»	»	»	»	»	»	»	»	»	»	»	»	»	»	26	2 182
24	»	»	»	»	»	»	»	»	»	»	»	»	»	»	»	»	24	2 486
1	»	»	»	»	»	»	»	»	»	»	»	»	»	»	»	»	1	2 189
12	»	»	»	»	»	»	»	»	»	»	»	»	»	»	»	1	11	2 884
7	»	»	»	»	»	»	»	»	»	»	»	»	»	»	»	»	»	3 455
606	»	»	»	»	»	»	»	»	»	»	»	»	»	»	»	10	63	10 248
39	»	»	»	»	»	»	»	»	1	»	»	»	»	»	»	»	4	1 951
62	»	»	»	»	»	»	»	»	»	»	»	»	»	»	»	»	8	2 717
1	»	»	»	»	»	»	»	»	»	»	»	»	»	»	»	»	1	1 815
150	»	»	»	»	»	»	»	»	»	»	»	»	»	»	»	»	17	1 719
10	»	»	»	»	»	»	»	»	»	»	»	»	»	»	»	»	1	489
180	»	»	1	»	»	»	»	»	»	»	»	»	»	»	»	»	19	5 571
22	2	1	»	»	»	»	»	»	»	»	»	»	»	»	»	2	27	1 355
6	1	1	1	1	»	»	»	»	»	»	»	»	»	»	»	»	1	4 302
172	5	5	3	6	»	2	»	»	»	»	»	»	»	»	»	13	24	4 380

Digitized by Google

Original from CORNELL UNIVERSITY

POPULATION DES CHEFS-LIEUX DE DISTRICTS —

Développement par

II. SEXE

Gouvernorats et Moudiriers	Districts	Chefs-lieux Villes ou Nahiers	Égyptiens — Fixes — Égyptiens proprement dits	Fixes — Originaires des autres [illegible] de l'Empire Ottoman	Fixes — Soudaniens	Fixes — Total	Semi-sédentaires — Bédouins [illegible] dans les [illegible]	Total des Égyptiens
Menoufieh	Achmoun	Achmoun	3 268	3	31	3 302	57	3 359
	Melig	Birket el-Sab	1 176	3	38	1 217	»	1 217
	Menouf	Menouf	7 884	28	125	8 037	»	8 037
	Soubk	Chibin-el-Kom	7 838	25	48	7 911	»	7 911
	Tala	Tala	4 704	11	53	4 768	»	4 768
Assiout	Abnoub	Abnoub	2 082	6	11	2 099	»	2 099
	Abou-Tig	Abou-Tig	5.280	9	56	5.345	»	5 345
	Assiout	Assiout	15 3 9	74	200	15 593	4	15.597
	Deirout	Deirout	2 694	13	26	2 733	»	2 733
	Douer (el)	Sadafa	1 663	»	7	1 670	»	1.670
	Mallawi	Mallawi	5 035	82	82	5 199	»	5.199
	Manfalout	Manfalout	6.419	1	47	6 467	1	6.468
	Rodah (el)	Rodah (el)	1.855	17	64	1 936	»	1.936
Beni-Souèf	Beba-el-Kobra	Beba-el-Kobra	1.768	»	21	1.789	»	1 789
	Beni-Souèf	Beni-Souèf	4 669	60	84	4 813	»	4 813
	Zawieh (el)	Zawiet-el-Masloub	978	»	4	982	»	982
Fayoum	Fayoum	Fayoum	12.171	126	149	12 446	9	12 455
	Sanoures	Sanourès	4.846	»	67	4 915	»	4 915
	Tobhar	Tobhar	2 243	»	18	2 261	»	2.261
Guizeh	Aoussim	Gueziret Embaba	1 501	»	48	1 549	»	1 549
	Atfih	Kafr-el-Dessami	245	»	»	245	»	245
	Badrachein (el)	Guizeh	5.307	36	86	5 429	1	5.430
	Geerzah	Aïat (el)	601	16	1	618	»	618
Minia	Beni Mazar	Aba'-l Wakf	2 228	9	41	2.278	»	2 278
	Fachn	Fachn (el)	2.941	2	30	2.973	»	2 973
	Kolosna	Ma'saret Samalout	514	»	4	518	»	518
	Minia	Minia	7.373	92	166	7.631	10	7 641
Esna	Assouan	Assouan	2 769	3	280	3 052	»	3 052
	Edfou	Edfou	2 626	5	196	2.827	»	2.827
	Esna	Esna	4 250	13	304	4 567	»	4 567
	Halfah	Halfah	247	»	954	1 201	41	1 242
	Kenouz (el)	Korosko	23	8	92	123	93	216
	Salmieh (el)	Salmieh (el)	660	»	14	674	»	674
Guerga	Bardis	Bardis	4.089	27	41	4.157	»	4.157
	Guerga	Guerga	7.504	58	97	7 659	»	7 659
	Souhag	Souhag	4.657	15	82	4 754	»	4 754
	Tahta	Tahta	6.640	19	104	6.763	»	6 763
	Tama	Tama	3.912	»	49	3.961	»	3.961

Digitized by Google CORNELL UNIVERSITY

GOUVERNORATS ET MOUDIRIEHS

Nationalités.

MASCULIN

ÉTRANGERS																		Total de la population
Hellènes	Italiens	Français	[illegible]	[illegible]	[illegible]	[illegible]	[illegible]	Suisses	Espagnols	Portugais	Américains	[illegible]	[illegible]	[illegible]	Syrie, Roumanie, Montenegro	Perses et Asiatiques	TOTAL des étrangers	
2	2	»	»	»	»	»	»	»	»	»	»	»	»	»	»	»	22	3 381
66	»	1	»	4	»	»	»	»	»	»	»	»	»	»	»	»	71	1 288
62	1	1	»	»	1	»	»	»	»	»	»	»	»	»	»	5	70	8 1[illegible]
180	1	2	1	2	»	»	»	»	»	»	»	»	»	»	»	6	192	8 103
16	»	»	»	»	»	»	»	»	»	»	»	»	»	»	»	»	16	4 784
1	»	»	»	»	»	»	»	»	»	»	»	»	»	»	»	»	1	2 100
4	»	»	»	»	»	»	»	»	»	»	»	»	»	»	»	4	8	5 353
7	3	8	5	»	»	»	»	»	»	»	1	»	»	»	»	10	100	1[illegible] 69[illegible]
[illegible]	»	1	»	»	»	»	»	»	»	»	»	»	»	»	»	»	10	2 743
»	»	»	»	»	»	»	»	»	»	»	»	»	»	»	»	»	»	[illegible]
42	»	6	1	»	»	»	»	»	»	»	»	»	»	»	»	5	54	5 [illegible]
28	»	1	»	»	»	»	»	»	»	»	»	»	»	»	»	1	32	6 500
17	»	4	»	»	»	»	»	»	»	»	»	»	»	»	»	»	21	1 957
14	»	»	»	»	»	»	»	»	»	»	»	»	»	»	»	»	14	1 803
38	3	1	1	4	»	»	»	»	»	»	»	»	»	»	»	5	5[illegible]	4 [illegible]
»	»	»	»	»	»	»	»	»	»	»	»	»	»	»	»	»	»	982
18		17	»	1	»	»	»	»	»	»	»	»	»	»	»	5	20[illegible]	12 662
»	»	»	»	»	»	»	»	»	»	»	»	»	»	»	»	»	[illegible]	1 [illegible]
1	»	»	»	»	»	»	»	»	»	»	»	»	»	»	»	3	4	2 265
»	»	»	»	»	»	»	»	»	»	»	»	»	»	»	»	»	»	1 54[illegible]
»	»	»	»	»	»	»	»	»	»	»	»	»	»	»	»	»	»	24[illegible]
17	1	2	»	»	»	»	»	»	»	»	»	»	»	»	»	»	21	5 45[illegible]
2	»	1	»	»	»	»	»	»	»	»	»	»	»	»	»	»	[illegible]	621
11	»	»	»	»	»	»	»	»	»	»	»	»	»	»	»	4	15	2 [illegible]
2[illegible]	»	»	»	»	»	»	»	»	»	»	»	»	»	»	»	»	2[illegible]	2 903
[illegible]	»	»	»	»	»	»	»	»	»	»	»	»	»	»	»	»	84	5[illegible]
6[illegible]	»	8	1	2	»	»	»	»	»	»	»	»	»	»	»	8	[illegible]	7 72[illegible]
1	»	»	»	»	»	»	»	»	»	»	»	»	»	»	»	»	[illegible]	3 [illegible]
»	»	»	»	»	»	»	»	»	»	»	»	»	»	»	»	»	»	2 8[illegible]
9	»	1	»	»	»	»	»	»	»	»	»	»	»	»	»	»	[illegible]	4 5[illegible]
4	»	»	1	»	»	»	»	»	»	»	»	»	»	»	»	»	[illegible]	1 [illegible]
»	»	»	»	»	»	»	»	»	»	»	»	»	»	»	»	»	»	[illegible]91
»	»	»	»	»	»	»	»	»	»	»	»	»	»	»	»	»	»	[illegible]
»	»	»	»	»	»	»	»	»	»	»	»	»	»	»	»	»	»	4 17[illegible]
11	3	4	»	1	»	»	»	»	»	»	»	»	»	»	»	»	19	7 [illegible]8
15	3	2	1	»	»	»	»	»	»	»	»	»	»	»	»	1	21	4 [illegible]
19	1	2	»	»	»	»	»	»	»	»	»	»	»	»	»	»	2[illegible]	[illegible]
2	»	»	»	»	»	»	»	»	»	»	»	»	»	»	»	»	2	3 963

Digitized by Google

Original from
CORNELL UNIVERSITY

POPULATION DES CHEFS-LIEUX DES DISTRICTS, —

Développement par

II. SEXE

GOUVERNORATS et MOUDIRIEHS	DISTRICTS	CHEFS-LIEUX VILLES OU NAHIEHS	ÉGYPTIENS					
			FIXES				SEMI-NOMADES	TOTAL des Égyptiens
			Égyptiens proprement dits	Originaires des autres pays de l'Empire Ottoman	Bédouins	TOTAL	Bédouins dénombrés dans les chefs-lieux	
Kena	Dechna	Dechna	1.055	»	13	1.068	»	1 068
	Farchout	Farchout	3 900	24	58	3 982	»	3·982
	Kena	Kena	7 337	169	466	7.972	»	7.972
	Kous	Louksor	1.820	3	42	1.865	»	1.865
Oasis	Farafrah	Farafrah (el)	220	»	»	220	»	220
	Wahat-el-Baharieh	Kasr (el)	691	»	30	721	»	721
	Wahat-el-Dakhilah	Kasr (el)	1 667	»	3	1 670	»	1 670
	Wahat-el-Khargah	Khargah (el)	1.910	»	23	1.933	»	1 933
	(*) Siwa	Siwa	1.414	»	»	1.414	»	1 414
TOTAUX DU SEXE MASCULIN...			577.670	11 140	15 782	604 792	1.701	606.493

(*) Documents du recensement de Siwa parvenus après clôture des listes

zed by Google

CORNELL UNIVERSITY

GOUVERNORATS ET MOUDIRIEHS

Nationalités.

MASCULIN.

ÉTRANGERS																		TOTAL de la population mâle
Hellènes	Italiens	Français	Anglais et Irlandais	Austro-hongrois	Allemands	Russes	Turcs	Suisses	Espagnols	Portugais	Américains	Suédois	Turcs	Hollandais	Serbes, Monténégrins	Persans	TOTAL des étrangers	
4	»	»	»	»	»	»	»	»	»	»	»	»	»	»	»	2	6	1 074
8	1	»	»	»	»	»	»	»	»	»	»	»	»	»	»	2	11	3 993
41	2	3	2	1	»	»	»	»	»	»	1	»	»	»	»	12	62	8 034
6	1	1	1	»	»	»	»	»	»	»	»	»	»	»	»	»	9	1.874
»	»	»	»	»	»	»	»	»	»	»	»	»	»	»	»	»	»	220
»	»	»	»	»	»	»	»	»	»	»	»	»	»	»	»	»	»	721
»	»	»	»	»	»	»	»	»	»	»	»	»	»	»	»	»	»	1 670
»	»	»	»	»	»	»	»	»	»	»	»	»	»	»	»	»	»	1 933
»	»	»	»	»	»	»	»	»	»	»	»	»	»	»	»	»	»	1.414
19 053	9 049	7 766	3 036	3 634	470	273	317	216	284	[illegible]	102	12	9	121	[illegible]	698	45 273	651 766

Digitized by Google

Original from
CORNELL UNIVERSITY

TABLEAU N° 6.

POPULATION DES CHEFS-LIEUX DE DISTRICTS —

Développement par

III. SEXE

GOUVERNORATS OU MOUDIRIEHS	DISTRICTS	CHEFS-LIEUX VILLES OU NAHIEHS	ÉGYPTIENNES — FIXES — Égyptiennes proprement dites	FIXES — Originaires des autres parties de l'Empire Ottoman	FIXES — Nubiens	FIXES — TOTAL	SEMI-SÉDENTAIRES — Bédouines dénommées dans les chefs-lieux	TOTAL des Égyptiennes
Le Caire	»	Le Caire	169 468	5 505	10 009	179.042	327	179 369
Alexandrie	»	Alexandrie	88 391	2 324	2.416	88 131	238	88 369
Damiette	»	Damiette	15 858	48	250	16 156	1	16 157
Rosette	»	Rosette	7 136	21	107	7.264	»	7 264
Port-Saïd et Canal	»	Port-Saïd	4.484	79	81	4 647	»	4 647
	»	Ismaïlieh	1.017	6	30	1.053	23	1 076
Suez	»	Suez	4.454	28	100	4.582	1	4 583
El-Arich	»	El-Arich	1.283	»	14	1.295	122	1.417
Kosseir	»	Kosseir	1 006	39	13	1 058	98	1 156
Béhérah	Abou Hommos	Abou Hommos	167	1	»	268	»	268
	Atf (el)	El-Mahmoudieh	2 205	2	24	2 231	»	2 231
	Choubra-Khit	Choubra-Khit	1.051	1	4	1 056	167	1 223
	Damanhour	Damanhour	11.549	62	216	11 827	14	11 841
	Delingat (el)	Delingat (el)	274	»	5	279	40	319
	Negrilah (el)	Negrilah (el)	1.676	2	12	1 690	»	1 690
Charkieh	Arine (el)	Arine (el)	519	1	3	528	»	523
	Belbeis	Belbeis	3 609	23	9	3.634	2	3 636
	Ibrahimieh (el)	Ibrahimieh (el)	1 108	106	74	1 288	»	1.288
	Kanayat (el)	Zagazig	8 961	137	186	9 284	2	9 286
	Mina-el-Kamh	Mina-el-Kamh	1 090	4	16	1.110	»	1 110
	Sawaleh (el)	Sawaleh (el)	649	2	3	654	»	654
Dakahlieh	Dekernès	Manzalah (el)	4.172	»	46	4.218	»	4 218
	Fareskor	Fareskor	2 585	»	18	2 603	»	2.603
	Mansourah (el)	Mansourah (el)	12 243	187	339	12 769	11	12 780
	Mit-Ghamr	Mit-Ghamr	5.455	3	139	5 597	»	5.597
	Mit-Samannoud	Mit-Samannoud	2 172	»	6	2.178	»	2.178
	Sinbellawein (el)	Sinbellawein (el)	2 451	1	33	2.485	»	2.485
Gharbieh	Aklim-el-Borollos	Baltim	2 104	»	»	2.104	»	2 104
	Chirbine	Chirbine	2 246	1	15	2.262	»	2 262
	Dessouk	Dessouk	3 381	7	56	3.394	»	3 394
	Ga'farieh (el)	Tanta	15 647	313	513	16 473	»	16.473
	Kafr-el-Cheikh	Kafr-el-Cheikh	1 917	»	30	1 947	»	1 947
	Kafr-el-Zaïat	Kafr-el-Zaïat	2 765	28	18	2 806	»	2 806
	Mehallet-Menouf	Mehallet-Menouf	1.804	»	21	1 825	»	1 825
	Samannoud	Mehallah-el-Kobra	13.672	104	247	14.023	»	14 023
	Talkha	Nabaroh	2 989	6	39	3 034	»	3 034
	Zifta	Zifta	5.351	30	61	5 442	»	5.442
Kalioubieh	Choubra	Chibin-el-Kanater	1.339	5	13	1 357	»	1.357
	Kalioub	Kalioub	4 311	»	22	4 333	1	4 334
	Toukh	Benha	3.814	26	42	3 882	1	3 883

Digitized by Google
CORNELL UNIVERSITY

GOUVERNORATS ET MOUDIRIEHS

Nationalités.

FÉMININ

ÉTRANGÈRES																		TOTAL de la population totale.
Hellènes	Italiennes	Françaises	Anglaises et sujettes britanniques	Austro-Hongroises	Allemandes	Russes	Belges	Suissesses	Espagnoles	Portugaises	Américaines	Suédoises	Danoises	Hollandaises	Slaves Roumaines Monténégrines	Turques et Levantines	TOTAL des Étrangères	
3.563	2 693	2 461	585	1 058	134	54	69	62	57	6	19	»	1	20	34	106	10 624	189.993
8.493	5.403	3.768	1 693	2 578	298	150	231	148	188	7	50	3	4	72	77	32	23 285	111 654
18	12	4	1	»	1	»	»	»	»	»	»	»	»	»	»	»	36	16 193
28	5	1	2	6	»	»	»	»	»	»	»	»	»	»	»	»	49	7 515
1.269	516	382	321	449	9	15	5	4	21	»	2	»	»	4	»	6	2 907	7 641
126	95	123	13	30	»	»	1	»	1	»	»	»	»	»	»	»	389	1 465
117	156	87	103	45	7	»	»	»	»	»	»	»	»	»	»	»	495	5.078
»	1	»	»	»	»	»	»	»	»	»	»	»	»	»	»	»	1	1 418
»	»	»	»	»	»	»	»	»	»	»	»	»	»	»	»	»	»	1.156
8	»	»	»	»	»	»	»	»	»	»	»	»	»	»	»	»	8	276
26	2	3	1	3	»	»	»	»	»	»	»	»	»	»	»	»	35	2 266
2	»	»	»	»	»	»	»	»	»	»	»	»	»	»	»	»	2	1 226
96	3	6	1	»	»	»	»	»	»	»	»	»	»	»	»	»	106	11 949
»	»	20	»	»	»	»	»	»	»	»	»	»	»	»	»	»	20	339
»	»	»	»	»	»	»	»	»	»	»	»	»	»	»	»	»	»	1.690
3	1	»	»	»	»	»	»	»	»	»	»	»	»	»	»	»	4	527
22	1	3	»	»	»	»	»	»	»	»	»	»	»	»	»	»	26	3.662
16	4	1	1	»	»	»	»	»	»	»	»	»	»	»	»	4	26	1 314
285	25	3	3	12	»	»	»	»	1	»	»	»	»	»	»	2	331	9 617
6	»	»	»	»	»	»	»	»	»	»	»	»	»	»	»	»	6	1.116
»	»	»	»	»	»	»	»	»	»	»	»	»	»	»	»	»	»	654
»	»	»	»	»	»	»	»	»	»	»	»	»	»	»	»	3	3	4.221
4	»	»	»	»	»	»	»	»	»	»	»	»	»	»	»	»	4	2 607
318	43	14	5	24	3	»	1	»	4	»	7	»	»	»	»	7	426	13.206
14	»	»	»	»	»	»	»	»	»	»	»	»	»	»	»	4	18	5.615
14	»	»	»	»	»	»	»	»	»	»	»	»	»	»	»	»	14	2 192
12	»	»	»	»	»	»	»	»	»	»	»	»	»	»	»	»	12	2.497
»	»	»	»	»	»	»	»	»	»	»	»	»	»	»	»	»	»	2 104
»	»	»	»	»	»	»	»	»	»	»	»	»	»	»	»	»	»	2 262
4	»	»	»	»	»	»	»	»	»	»	»	»	»	»	»	»	4	3 398
324	7	18	1	5	»	»	»	1	»	»	»	»	»	»	»	16	372	16 845
12	»	»	»	»	»	»	»	»	»	»	»	»	»	»	»	»	12	1 959
50	5	1	1	1	»	»	»	»	»	»	»	»	»	»	»	»	58	2.864
»	»	»	»	»	»	»	»	»	»	»	»	»	»	»	»	»	»	1 825
67	8	1	1	»	»	4	»	»	»	»	»	»	»	»	»	»	81	14 104
3	»	»	»	»	»	»	»	»	»	»	»	»	»	»	»	»	3	3 037
69	2	1	1	1	»	»	»	»	»	»	»	»	»	»	»	»	74	5 516
3	3	1	»	»	»	»	»	»	»	»	»	»	»	»	»	»	7	1.364
6	»	»	»	2	»	»	»	»	»	»	»	»	»	»	»	»	8	4.342
70	5	3	2	6	»	1	»	»	»	»	»	»	»	»	»	4	91	3 974

Digitized by Google

Digitized by CORNELL UNIVERSITY

POPULATION DES CHEFS-LIEUX DE DISTRICTS —

Développement par

III. SEXE

GOUVERNORATS ET MOUDIRIEHS	DISTRICTS	CHEFS-LIEUX VILLES OU HAMIEHS	ÉGYPTIENNES					TOTAL des
			FIXES				SEMI-NOMADES	
			Égyptiennes proprement dites	Originaires des autres parties des Empire Ottoman	Européennes	TOTAL	Bédouines domiciliées dans les chefs-lieux	
Menoufieh	Achmoun	Achmoun	3 347	»	21	3 368	»	3 368
	Mel'g	Birket el-Sab	1 224	2	16	1 242	»	1.242
	Menouf	Menouf	8 093	3	70	8 166	»	8 166
	Soubk	Chibin-el-Kom	7 985	20	64	8 069	»	8 069
	Tala	Tala	4 844	2	16	4 862	»	4.862
Assiout	Abnoub	Abnoub	2.118	1	11	2 130	»	2 130
	Abou-Tig	Abou-Tig	5.385	2	30	5 417	»	5 417
	Assiout	Assiout	15.470	31	342	15 843	1	15 844
	Deirout	Deirout	2 825	»	15	2 840	»	2 840
	Douer (el)	Sadafa	1.698	»	13	1 711	»	1.711
	Mallawi	Mallawi	5 335	64	83	5 482	»	5 482
	Manfalout	Manfalout	6 619	1	87	6 707	»	6 707
	Rodah (el)	Rodah (el)	2 062	6	19	2 087	»	2 087
Beni-Souéf	Beba-el-Kobra	Beba-el-Kobra	1.698	»	20	1 718	»	1.718
	Ben.-Souéf	Beni-Souéf	5 030	45	131	5.206	»	5.206
	Zawieh (el)	Zawiet-el-Maaloub	898	»	»	898	»	898
Fayoum	Fayoum	Fayoum	12 748	72	233	13 053	»	13.053
	Sanourès	Sanourès	5.009	1	31	5 041	»	5 041
	Tobhar	Tobhar	2.337	»	21	2 358	»	2 359
Guizeh	Aoussim	Gueziret Embaba	1 498	»	25	1.523	»	1.523
	Atfih	Kafr-el Dessami	240	»	»	240	»	240
	Badrachein (el)	Guizeh	5.735	53	157	5.945	4	5 949
	Guerzah	Alat (el)	628	13	5	646	2	648
Minia	Beni Mazar	Aba'l Wakf	2 226	1	20	2 249	»	2 249
	Fachn (el)	Fachn (el)	2.912	8	74	2.994	»	2 994
	Kolosna	Ma'asret Samalout	520	»	3	523	»	523
	Minia	Minia	7.936	48	144	8 128	1	8.129
Esna	Assouan	Assouan	2 946	10	412	3 368	»	3.368
	Edfou	Edfou	2 940	4	119	2.963	»	2.963
	Esna	Esna	4.791	9	40	4 840	»	4 840
	Hafah	Hallah	205	1	1.224	1 430	123	1 553
	Kenouz (el)	Koroeko	11	»	204	215	152	367
	Salmieh (el)	Salmieh (el)	702	»	4	706	»	706
Guerga	Bardis	Bardis	3 868	1	37	3 906	»	3.906
	Guerga	Guerga	6.987	17	130	7.134	»	7 134
	Sonhag	Sonhag	3 885	7	103	3 995	»	3 995
	Tahta	Tahta	6 868	11	109	6 988	»	6.988
	Tama	Tama	3.871	»	37	3.908	»	3.908

Digitized by Google
Original from CORNELL UNIVERSITY

GOUVERNORATS ET MOUDIRIEHS

Nationalités.

FÉMININ.

ÉTRANGÈRES																		TOTAL de la Population féminine
Hellènes	Italiennes	Françaises	Anglaises et sujettes britanniques	Austro-Hongroises	Allemandes	Russes	Belges	Suissesses	Espagnoles	Portugaises	Américaines	Suédoises	Danoises	Hollandaises	Serbes, Roumaines, Monténégrines	Persanes et musulmanes d'origine	TOTAL des Étrangères	
3	»	»	»	»	»	»	»	»	»	»	»	»	»	»	»	»	3	3 571
20	»	»	»	4	»	»	»	»	»	»	»	»	»	»	»	»	24	1 266
20	»	»	»	»	»	»	»	»	»	»	»	»	»	»	»	»	20	8 [illegible]
71	2	1	»	»	»	»	»	»	»	»	»	»	»	»	»	4	78	8 147
7	»	»	»	»	»	»	»	»	»	»	»	»	»	»	»	»	7	4 869
»	»	»	»	»	»	»	»	»	»	»	»	»	»	»	»	»	»	2 130
»	»	»	»	»	»	»	»	»	»	»	»	»	»	»	»	»	»	5 417
26	2	2	1	1	»	»	»	»	»	»	2	»	»	»	»	»	34	15 878
2	»	1	1	1	»	»	»	»	»	»	»	»	»	»	»	»	5	2 845
»	»	»	»	»	»	»	»	»	»	»	»	»	»	»	»	»	»	1 7[illegible]
33	2	3	»	2	»	»	»	»	»	»	»	»	»	»	»	2	42	5 524
22	2	1	»	»	»	»	»	»	»	»	»	»	»	»	»	»	25	6 732
4	»	2	»	»	»	»	»	»	»	»	»	»	»	»	»	»	6	2 093
4	»	»	»	»	»	»	»	»	»	»	»	»	»	»	»	»	4	1 722
9	»	»	»	4	»	1	»	»	»	»	»	»	»	»	»	»	14	5 220
»	»	»	»	»	»	»	»	»	»	»	»	»	»	»	»	»	»	898
61	3	19	»	1	»	»	»	»	»	»	»	»	»	»	»	»	84	13 137
»	»	»	»	»	»	»	»	»	»	»	»	»	»	»	»	»	»	5 041
»	»	»	»	»	»	»	»	»	»	»	»	»	»	»	»	3	3	2 361
»	»	»	»	»	»	»	»	»	»	»	»	»	»	»	»	»	»	1 523
»	»	»	»	»	»	»	»	»	»	»	»	»	»	»	»	»	»	240
7	1	1	»	1	»	»	»	»	»	»	»	»	»	»	»	»	10	5 959
5	»	»	»	»	»	»	»	»	»	»	»	»	»	»	»	»	5	653
1	»	»	»	»	»	»	»	»	»	»	»	»	»	»	»	3	4	2 253
4	»	»	»	»	»	»	»	»	»	»	»	»	»	»	»	»	4	2 998
4	»	»	»	»	»	»	»	»	»	»	»	»	»	»	»	»	4	527
34	2	6	1	»	»	»	»	»	»	»	»	»	»	»	»	2	45	8 174
»	»	»	»	»	»	»	»	»	»	»	»	»	»	»	»	»	»	3 768
»	»	»	»	»	»	»	»	»	»	»	»	»	»	»	»	»	»	2 963
2	»	1	»	»	»	»	»	»	»	»	»	»	»	»	»	»	3	4 843
2	»	»	»	»	»	»	»	»	»	»	»	»	»	»	»	»	2	1 555
»	»	»	»	»	»	»	»	»	»	»	»	»	»	»	»	»	»	367
»	»	»	»	»	»	»	»	»	»	»	»	»	»	»	»	»	»	706
»	»	»	»	»	»	»	»	»	»	»	»	»	»	»	»	»	»	3 906
7	»	»	»	»	»	»	»	»	»	»	»	»	»	»	»	»	7	7 141
3	»	»	»	1	»	»	»	»	»	»	»	»	»	»	»	»	4	3 999
7	»	4	»	2	»	»	»	»	»	»	»	»	»	»	»	»	13	7 0[illegible]
»	»	»	»	»	»	»	»	»	»	»	»	»	»	»	»	»	»	3 908

Digitized by Google Original from CORNELL UNIVERSITY

TABLEAU N° 6

POPULATION DES CHEFS-LIEUX DES DISTRICTS

Développement par

SEXE

III.

GOUVERNORATS et MOUDIRIEHS	DISTRICTS	CHEFS-LIEUX VILLES OU HAMIEHS	ÉGYPTIENNES					
			FIXES				SEMI NÉOMADES	TOTAL des égyptiennes
			Égyptiennes proprement dites	Originaires des autres parties de l'Empire Ottoman	Européennes	TOTAL	Bateliers dénombrés dans les chefs-lieux	
Kena	Dechna	Dechna	1 037	»	24	1 061	»	1 061
	Farchout	Farchout	3 950	9	36	3 995	»	3.995
	Kena	Kena	7.008	74	273	7 355	»	7 355
	Kous	Louksor	1 709	5	31	1 745	»	1 745
Oasis	Farafrah	Farafrah (el)	226	»	»	226	»	226
	Wahat-el-Baharieh	Kasr (el)	635	»	31	666	»	666
	Wahat-el-Dakhlah	Kasr (el)	1 869	»	»	1 869	»	1.869
	Wahat-el-Khargah	Khargah (el)	1 840	»	14	1 854	»	1.854
	(*) Siwa	Siwa	1932	»	»	1932	»	1932
	TOTAUX DU SEXE FÉMININ		577 085	9 618	19 771	606 474	1 331	607 805

(*) Documents du recensement de Siwa parvenus après clôture des listes

Digitized by Google

CORNELL UNIVERSITY

GOUVERNORATS ET MOUDIRIEHS

Nationalités.

FÉMININ

ÉTRANGÈRES																	TOTAL de la population fémin.
Helléues	Italiennes	Françaises	Anglaises et Américaines britanniques	Austro-Hongroises	Allemandes	Russes	Belges	Suissesses	Espagnoles	Portugaises	Américaines N. et S.	Suédoises	Danoises	Hollandaises	Serbes, Roumaines Monténégrines	Persanes et Asiatiques diverses	TOTAL des Etrangères	
1	»	»	»	»	»	»	»	»	»	»	»	»	»	»	»	»	1	1 062
»	»	»	»	»	»	»	»	»	»	»	»	»	»	»	»	»	»	3 995
»	1	»	»	»	»	»	»	»	»	»	»	»	»	»	»	»	13	7.368
»	»	»	»	»	»	»	»	»	»	»	»	»	»	»	»	»	1	1.746
»	»	»	»	»	»	»	»	»	»	»	»	»	»	»	»	»	»	226
»	»	»	»	»	»	»	»	»	»	»	»	»	»	»	»	»	»	666
»	»	»	»	»	»	»	»	»	»	»	»	»	»	»	»	»	»	1.869
»	»	»	»	»	»	»	»	»	»	»	»	»	»	»	»	»	»	1 854
»	»	»	»	»	»	»	»	»	»	»	»	»	»	»	»	»	»	1 932
15.216	9 012	6 948	2 745	4.237	442	225	307	185	272	43	80	3	5	96	111	103	40 095	647 900

Digitized by Google

CORNELL UNIVERSITY

Digitized by Google

Original from
CORNELL UNIVERSITY

SECTION CINQUIÈME

Digitized by Google

Original from
CORNELL UNIVERSITY

Digitized by Google

Original from
CORNELL UNIVERSITY

SECTION CINQUIÈME

POPULATION SÉDENTAIRE

(fin. semi-sédentaire et étrangère.)

Population agglomérée et éparse

SOMMAIRE

Introduction.

Formes d'agglomération des Habitants sédentaires

Population agglomérée — éparse

Nombre proportionnel des habitants dans les deux genres de groupement.

Moyenne d'habitants par Centre.

Villes et Nahiehs par catégories d'importance

Habitations

Familles

Moyenne d'habitants par famille et par habitation dans les Districts

Répartition des sexes dans la population agglomérée et éparse

Digitized by Google

Original from CORNELL UNIVERSITY

Tableaux

POPULATION AGGLOMÉRÉE ET ÉPARSE

Habitations - Familles.

			PAGES
Tableau N° 7	I.	*Familles et Habitations*	202
	II.	*Population agglomérée et éparse*	203
	III.	*Groupement par régions.*	204
	IV.	*Groupement par Divisions administratives.*	206
	V.	*Classement par Divisions administratives*	208
	VI.	*Classement par Moudiriehs et par Districts*	210

Villes, Nahiehs et leurs dépendances.

				PAGES
Tableau N° 8.	I.	Gouvernorate	*Le Caire*	223
	II	»	*Alexandrie*	224
	III	»	*Damiette*	226
	IV.	»	*Rosette*	227
	V	»	*Port-Said et Canal*	228
	VI.	»	*Suez*	229
	VII.	»	*El-Arich*	230
	VIII	»	*Kosseir*	231
	IX.	Moudiriehs	*Béhérah*	232
	X.	»	*Charkieh*	277
	XI.	»	*Dakahlieh*	327
	XII	»	*Gharbieh*	362
	XIII.	»	*Kalioubieh*	410
	XIV	»	*Menoufieh*	429
	XV.	»	*Assiout*	453
	XVI	»	*Beni-Souef*	475
	XVII.	»	*Fayoum*	488
	XVIII.	»	*Guizeh*	501
	XIX.	»	*Minia*	514
	XX.	»	*Esneh*	537
	XXI	»	*Guerga*	559
	XXII.	»	*Kena*	577
	XXIII.	Oasis dép. du	*Fayoum*	598
		» » d'	*Assiout*	599
		Oasis de	*Siwa*	599

Population agglomérée. Tableau synoptique du nombre des Villes et Nahiehs selon l'importance de leur population.

Tableau N° 9.	I.	*Tableau des Villes et Nahiehs par importance de leur population agglomérée*	602
	II	*Tableau des Villes et Nahiehs classées par catégories selon l'importance de leur population*	604

Digitized by Google

Original from CORNELL UNIVERSITY

SECTION CINQUIÈME

POPULATION SÈDENTAIRE

(fixe, semi-sédentaire et étrangère)

Population agglomérée et éparse

Introduction

Les Sections qui précèdent ont surtout considéré les résultats du dénombrement au point de vue de la Division administrative du pays et de la classification générique des habitants.

La place et l'importance des divers éléments qui composent la population, ont été suffisamment mises en lumière pour permettre de supprimer désormais toutes les distinctions d'individualités dont il a été tenu compte jusqu'à présent.

Dégagée des développements statistiques qui risqueraient de paraître excessifs et encombrants, la Section Vme présente la population dans sa collectivité absolue, telle qu'elle est répartie sur le sol, en groupes d'individus plus ou moins nombreux.

§

La Population sédentaire affecte deux formes d'agglomérations individuelles se rattachant au mode de résidence des habitants :

Les uns sont fixés dans de nombreuses habitations dont la réunion compacte, sur un seul point, prend selon son importance, le nom de Ville ou Nahieh (*Village*).

Digitized by Google
CORNELL UNIVERSITY

Les autres occupent des habitations isolées ou groupées en petit nombre, disséminées sur plusieurs points et qui sont distinguées sous les divers noms de Ezbehs, Nazlehs, etc (*Fermes, Hameaux, etc.*)

Les *Villes* et les *Nahiehs* forment le centre d'une circonscription administrative et territoriale dont les *Ezbehs, Nazlehs, etc.* dépendent :
La population des premières adopte ici la qualification de

POPULATION AGGLOMÉRÉE.

La population des secondes prend le nom significatif de

POPULATION ÉPARSE.

Il résulte de cet exposé préparatoire que le vaste cadre de la Section Vme doit énumérer indistinctement *toutes les Localités* où réside la population sédentaire.

Chacun de ces *centres* représenté par le nombre d'habitants qui lui est propre, se relie à la circonscription dont il dépend immédiatement pour venir ensuite se confondre graduellement dans les grandes Divisions et Subdivisions administratives du pays.

Ainsi, loin d'être interrompu, l'enchaînement méthodique des différentes parties de cet ouvrage reçoit au contraire sa consécration définitive par le *développement de la Population communale* qui fait ressortir, séparément, dans le cadre de la Nahieh, chacune des multiples agglomérations formées par les Individus établis à demeure, sur tous les points du territoire.

Procédant par ordre : l'habitant est dénombré dans la maison qu'il habite, groupé avec la famille dont il fait partie, et enfin rattaché à la population du centre où il réside.

Présentée sous un classement systématique, dont la simplicité n'exclut pas la clarté, cette partie si intéressante des travaux du Recensement constitue la base fondamentale d'une véritable description de l'Égypte.

Digitized by Google
Original from CORNELL UNIVERSITY

§

Considérés au point de vue de leur mode d'agglomération, les habitants *Sédentaires* se répartissent comme suit dans les differents centres d'habitation

AE.

POPULATION	VILLES, NAHIEHS, EZB. NAZL., etc.	NOMBRE D'HABITANTS	PROPORTION p. c/o
Agglomérée.	3.651	5 729 422	87, 03
Éparse.	8 642	852.493	12, 97
TOTAL. . . .	12 293	6.581.915	100, »

Ainsi, les 3 quarts t/z des Habitants Sédentaires se groupent dans les 3651 Villes et Nahiehs — le t/z quart est disséminé dans les 8642 Hameaux, Bourgades et Fermes du territoire.

Mais, cette moyenne pour l'Égypte entière offre, selon les Divisions administratives ou régionales, des écarts de proportion très remarquables.
v. tab. n° 7, page 203)

Dans la Basse-Égypte, la population agglomérée conserve une supériorité numérique proportionnelle très marquée sur celle de la Haute-Égypte, ce qui revient à dire que, dans cette dernière région, les habitants se trouvent en plus grand nombre hors du Centre de la Commune. Considérée à ce point de vue d'ensemble, dans les divers centres de la région, la répartition des Individus, qui se présente sous un aspect different dans la Basse-Égypte, est influencée par les agglomérations importantes des Gouvernorats, néanmoins les populations agricoles du Delta sont en général plus concentrées que dans la Haute-Égypte où les Nahiehs, du reste en moins grand nombre, possedent une grande quantité de dépendances

Digitized by Google
CORNELL UNIVERSITY

POPULATION AGGLOMERÉE ET ÉPARSE

A. F. *Moyenne d'habitants par centres.*

DIVISIONS ADMINISTRATIVES		POPULATION AGGLOMERÉE			POPULATION ÉPARSE		
		Centres	Habitants	Moyenne d'habitants par centre	Centres	Habitants	Moyenne d'habitants par centre
Gouvernorats	Le Caire	1	374 838	374 838	»	»	»
	Alexandrie	2	316 867	108 433	54	14 529	269
	Damiette	3	43 448	14 482	2	168	84
	Rosette	2	18 067	9 033	7	1 511	187
	Port-Saïd et Canal	3	20 205	6 768	25	901	39
	Suez	1	10.559	10 559	7	616	88
	El-'Arich	1	2.700	2 700	4	230	59
	Kosseir	1	2 205	2 205	1	225	225
Basse-Egypte	Béhérah	301	274.0.0	910	1 5.7	98 826	65
	Charkieh	435	365 972	841	1 .78	71 705	53
	Dakahlieh	433	530 603	1.220	654	53 001	82
	Gharbieh	547	851 890	1 557	947	60.477	64
	Kalioubieh	163	224 5.3	1 377	507	30 994	61
	Menoufieh	331	617 723	1 866	947	26 201	106
Haute-Egypte	Assiout	366	514 038	1 685	134	36 217	277
	Beni-Soueif	168	168 814	1 005	162	26 048	161
	Fayoum	86	178 612	2 077	435	22 904	53
	Guizeh	167	259 244	1 552	184	15 571	84
	Minia	267	251 830	943	447	43 241	97
	Esna	107	108 495	1 014	460	115 807	252
	Guerga	189	494 233	2 615	679	21 892	32
	Kena	109	176 464	1 619	771	207 5[illegible]	269
Oasis	Wahat-el-Baharieh						
	Wahat-el-Farafrah						
	Wahat-el-Dakhlah	19	23 980	1 262	13	3 351	259
	Wahat-el-Khargah						
	(Siwa)						
TOTAL		1 651	5 720 422	1 560	8 642	852 103	99

Digitized by Google
Digitized by CORNELL UNIVERSITY

La population *éparse* se fait remarquer dans la Moudirieh de Béhérah par sa grande proportion· 26, 51 p. %, et dans la Moudirieh de Menoufieh par son peu d'importance relative. 4, 07 p. %.

Deux provinces de la Haute-Égypte offrent un contraste frappant avec les autres Moudiriehs de cette Région Dans les provinces de Kena et Esna, la population agglomérée compte moins d'individus que la population éparse, ce fait trouvera son explication par les tableaux N° 8 XX-XXII, (*pages 537 à 552 et pages 577 à 597*) qui font ressortir combien sont nombreuses et peuplées les dépendances de chaque Nahieh.

La configuration géographique du territoire de ces Provinces n'est certainement pas étrangère à cette multiplicité de centres d'habitations. Les Moudiriehs de Kena et Esna, resserrées entre les montagnes lybique et arabique, occupent sur une grande longueur, la vallée du Nil très étroite dans cette partie de l'Égypte, il en résulte une tendance naturelle pour la population, de s'étendre en groupes plus ou moins importants sur cette langue de terre s nueuse au lieu de se concentrer sur des points nécessairement éloignés les uns des autres. Les conditions de culture et d'irrigation ont aussi une influence décisive sur le mode de répartition des habitants de cette contrée du haut fleuve

Les mêmes observations peuvent s'appliquer à la Province de Guerga qui offre dans les tableaux pages 553 - 572 un groupement tout différent, les communes de quatre districts ayant été recensées en bloc avec leurs dépendances, il s'en suit que la population éparse de cette Moudirieh ressort dans une proportion très faible, ce qui n'est pas rigoureusement exact.

L'aspect de l'agglomération des habitants sédentaires, sur le sol de l'Égypte, est reproduit dans tous ses détails par la Série N° 8, (*pages 233 à 600*).

La Nahieh (*Commune*) se présente telle qu'elle est constituée par le groupement de sa population *immédiate* et *dépendante* le *centre* de la circonscription communale apparait suivi, entouré pour ainsi dire, de *toutes* les petites *localités* qui sont *disséminées* sur son territoire.

A première vue, on distingue nettement le caractère de chacune de ces réunions d'habitations, dont l'importance est bien définie par le nombre de familles et d'individus des deux sexes placé en regard

Le développement considérable apporté à cette partie de l'exposé du Recensement permettra d'obtenir, sans aucune difficulté, toutes les indications utiles relatives à la population d'un point quelconque du territoire de l'Égypte.

Digitized by Google CORNELL UNIVERSITY

Le nom de diverses Nahiehs est précédé d'un astérisque : ce signe indique l'existence de un ou plusieurs *hameaux* de *Bédouins* ; en se reportant à la *Section VIme, tableau N° 13, pages 621 à 666,* on trouvera immédiatement, classé dans le même ordre, par District, le nom des localités appartenant aux Nomades qui se trouvent dans la circonscription

§

Les Tableaux N° 9, *pages 602 et 604,* fourniront les éléments d'une étude très intéressante sur l'homogénéité de la classe sédentaire, les Villes et les Villages où elle se concentre plus particulièrement peuvent être groupés dans les principales catégories suivantes.

POPULATION AGGLOMÉRÉE

Groupement des Villes et Nahiehs selon l'importance numerique de leur population

A G.

VILLES ET NAHIEHS	NOMBRE absolu des Villes et Nahiehs.	VILLES ET NAHIEHS	NOMBRE par Catégories progressives	VILLES et NAHIEHS au-dessus de :	NOMBRE par Catégories decroissantes
de 1 à 1 000 habitants	1 971	de 1 à 1 000 habitants	1 971	1 000 habitants	1 680
1 000 à 2 000 »	986	1 à 2 000 »	2 957	2.000 »	694
2.000 à 3 000 »	339	1 à 3.000 »	3 296	3 000 »	355
3 000 à 4 000 »	169	1 à 4.000 »	3 465	4 000 »	186
4 000 à 5.000 »	76	1 à 5.000 »	3 541	5 000 »	110
5.000 à 7 000 »	51	1 à 7.000 »	3 592	7.000 »	59
7.000 à 10.000 »	28	1 à 10 000 »	3 620	10.000 »	31
10.000 à 20 000 »	23	1 à 20 000 »	3 643	20.000 »	8
20.000 à 50 000 »	6	1 à 50 000 »	3 649	50 000 »	2
50 000 à 400 000 »	2	1 à 400 000 »	3 651	400 000 »	»
TOTAL	3 651				

On a vu que la population moyenne des Villes et Nahiehs de l'Égypte est de 1.569 habitants, mais l'on ne manquera pas de remarquer le grand nombre des Centres agglomérés ayant une population au-dessous de 1.000 habitants

Digitized by Google
CORNELL UNIVERSITY

Sur 3.651 Villes et Villages, 3.620 ont une population inférieure à 10.000 habitants, il en reste encore 2 957 dans la catégorie de 1 à 2.000 habitants.

Les centres de plus de 5000 habitants sont au nombre de 110, il n'y en a que 59 ayant une population dépassant 7.000 habitants.

Les 31 Villes qui comptent plus de 10.000 habitants sont réparties aussi dans les Divisions administratives.

Le Caire	374.838 hab.	Gouvernorat	*Caire.*
Alexandrie	213 010 »	»	*Alexandrie.*
Damiette	34.044 »	»	*Damiette*
Rosette	16 666 »	»	*Rosette.*
Port-Saïd	16.560 »	»	*Port-Saïd et Canal.*
Suez	10 559 »	»	*Suez.*
Damanhour	19 624 hab.	Moudirieh	*Béhérah*
Zagazig	19 615 »	»	*Charkieh*
Mansourah	26.942 »	»	*Dakahlieh*
Mit Ghamr	11 233 »		
Tanta	33 750 »	»	*Gharbieh*
Mehallah-el-Kobra	27 823 »		
Samannoud	11 550 »		
Zifta	11 067 »		
Menouf	16 293 »	»	*Menoufieh*
Chibin-el-Kom	16 250 »		
Sers-el-Lyanah	10.631 »		
Assiout	31 398 »	»	*Assiout*
Manfalout	13.232 »		
Mallawi	10 777 »		
Abou-Tig	10.770 »		
Beni-Souêf	10 085 »	»	*Beni-Souêf*
Fayoum	25.799 »	»	*Fayoum*
Guizeh	11.410 »	»	*Guizeh.*
Minia	15 900 »	»	*Minia*
Akhmim	18 792 »	»	*Guerga.*
Guerga	14 819 »		
Guéhénah	14 437 »		
Tahta	13 787 »		
Kena	15 402 »	»	*Kena*
Kous	10 282 »		

Digitized by Google
CORNELL UNIVERSITY

Dans les *Oasis* se trouvent seulement 2 Villages de 3 à 4 000 habitants agglomérés.

Pour compléter cette revue des centres importants de l'Égypte, après avoir consulté les tableaux N° 9 p. 602 à 704, on se reportera au Volume III qui contient une liste statistique dressée nominativement pour toutes les Villes et Nahiehs ayant une population au-dessus de 2 000 habitants.

§

Les Habitants ont été dénombrés dans les locaux qu'ils occupaient le 3 Mai 1882.

A cette date, il y avait dans l'Égypte entière, 1 084.384 *Constructions* destinées au logement de la population sédentaire, et dont :

139.886 étaient inoccupées, (12, 90 p °/₀)
944 498 étaient habitées, (87, 10 p °/₀)

Dans le terme *Habitations*, sont comprises toutes les bâtisses : *maisons*, *huttes*, *cabanes*, etc., servant de demeure aux habitants

Au Caire et à Alexandrie, les maisons de certains quartiers affectent la forme européenne, mais dans les autres grands Centres, elles sont rarement à plus d'un étage.

Dans les campagnes, les habitations n'ont généralement pas d'étage, elles sont bâties en simple pizet ou en briques crues : la rareté du bois et des pierres ainsi que le prix élevé de ces matériaux constituent un obstacle sérieux à leur emploi courant dans les constructions ordinaires Un climat généralement doux et sec, favorise aussi l'insouciance du fellah à cet égard, cependant, les intempéries périodiques qui se produisent principalement dans le Delta, font éprouver chaque année de graves dégâts aux maisons toutes primitives des cultivateurs de cette région

Pour la plupart aussi facilement construits que démolis, les petits villages, hameaux, fermes, peuvent quelquefois changer d'emplacement; la population se transporte alors sur un point à proximité qui présente de meilleures conditions de résidence, et les anciennes demeures sont abandonnées. Ce fait explique le nombre considérable de *locaux vides* dont le Recensement a dû tenir compte au cours de ses opérations préliminaires.

Dans les grandes Villes les habitations *inoccupées* se composent surtout de huttes et cabanes (*Echèches*) presque toujours construites sur le périmètre extrême des divers quartiers.

Digitized by Google
CORNELL UNIVERSITY

Dans toute l'étendue de l'Égypte, la moyenne d'individus par local est de 6, 96.

Considérés sous les deux formes d'agglomération, les habitants sont plus ou moins nombreux dans chaque maison.

Selon qu'elles appartiennent aux Centres de la population agglomérée ou éparse, les Habitations se répartissent ainsi :

A H.

HABITÉES PAR LA POPULATION	Nombre d'habitants	Centres	LOCAUX D'HABITATION		Individus par local
			Nombre total	Nombre par centre	
Agglomérée .	5 729 422	3, 651	809.440	221, 70	7, 07
Éparse	852 493	8, 642	135 048	15, 63	6, 31
TOTAL	6 581.915	12, 293	944 488	76, 83	6, 96

Comme on devait s'y attendre, la population agglomérée, c'est-à-dire les habitants qui résident dans les Villes et Nahiehs occupent, en plus grand nombre, un seul et même local, tandis que les habitations élevées dans un but agricole sur les terres de culture, *Ezbeks, Nasleks etc* , présentent une réunion d'individus moins dense par chaque local.

La proportion varie nécessairement dans les Moudiriehs et les Districts, ainsi qu'il ressort des tableaux A J et suivants

Digitized by Google
CORNELL UNIVERSITY

On entend ici par famille toute réunion d'individus des deux sexes occupant ensemble un seul et même local ou une partie distincte d'un local

D'après cette définition, une famille peut être composée d'un ou plusieurs ménages, terme qui trouve difficilement dans la famille orientale son équivalent.

Chez les Musulmans, les habitudes patriarcales subsistent, les enfants mâles mariés ou non, restent le plus souvent groupés autour du chef de la famille.

Cette classification particulière des individus présente donc, à certains égards, un côté relativement incomplet par rapport à la véritable composition de la famille égyptienne (*v. vol. III. État civil*). On ne saurait prétendre obtenir d'une population soumise pour la première fois au recensement nominatif, une

précision et une exactitude bien rigoureuses dans les indications statistiques personnelles qui lui sont demandées, surtout en ce qui concerne la partie féminine de la famille. Ces renseignements d'une nature très délicate au point de vue des mœurs et des idées musulmanes, commandaient d'ailleurs une grande réserve qu'il était indispensable d'observer, sous peine de compromettre le succès final des opérations du Dénombrement.

Les maisons des Villes des Gouvernorats comptent chacune, près de 2 familles (1, 91) soit 8, 34 Individus.

Les Villes et Villages des Provinces du Delta possèdent 1, 17 famille par habitation, soit 7, 08 Individus

Dans la Haute-Egypte, il y a comparativement plus de familles et moins d'Individus par habitation que dans la région Nord, 1, 19 famille et 6, 76 Individus.

Les tableaux suivants A J A K permettent de continuer ces intéressantes recherches dans les divers groupements par District.

La répartition des Familles donne les résultats suivants selon que ses membres font partie de la population agglomérée ou éparse.

A I.

POPULATION	HABITANTS		FAMILLES	INDIVIDUS par famille (moyenne)	HOMMES par famille	FEMMES par famille
	hommes	femmes				
Agglomérée . .	2 850 132	2.879.290	1 017 287	5, 63	2, 80	2, 83
Éparse	427.727	424.766	161.283	5, 28	2, 65	2, 63
TOTAL,...	3.277 859	3 304 056	1.178.570	5, 58	2, 78	2, 80

Ainsi, la famille est plus nombreuse dans la population des Villes et des Villages que parmi celle des Hameaux et des Fermes : la population éparse comprend de nombreux garçons de ferme, laboureurs, etc., ce qui élève la proportion masculine dans les familles tandis que le résultat contraire est observé relativement à la composition de la famille agglomérée.

Le rapprochement de nombre des Individus par Habitation et par Famille dans les deux classes de la population démontre que les 809 440 Habitations des Villes et Villages d'Égypte sont occupées par 1.017.287 familles, soit par habitation 1, 25 famille ; le rapport est de 1, 19 famille par habitation dans les Hameaux et Fermes de la population éparse.

Digitized by Google
CORNELL UNIVERSITY

HABITATIONS ET FAMILLES

Population agglomérée et éparse — Moyenne d'individus dans les deux groupements

A J.

GOUVERNORATS ET MOUDIRIEHS	NOMBRE des Habitations		HABITATIONS				FAMILLES			
			agglom	éparses	MOYENNE d'individus par habitation		agglom.	éparses	MOYENNE d'individus par famille	
	agglom	éparses			aggl.	épars			aggl.	épars
Gouvernorats										
707.065 hab. .	688 989	18 076	82.506	2 964	**8, 34**	**6, 09**	138.351	3 876	**4, 35**	**4, 66**
Moudiriehs de la Basse-Égypte										
3.206 385 hab. . ..	2.864 721	341 664	404.581	55 440	**7, 08**	**6, 16**	473 498	65 906	**6, 05**	**5, 18**
Moudiriehs de la Haute-Égypte										
2 641 124 hab....	2 151 732	489.392	318.176	76 066	**6, 76**	**6, 43**	381 098	90.929	**5, 64**	**5, 38**
[redacted]										
27 341 hab. .	23 986	3 361	4 117	572	**5, 82**	**5, 87**	4 340	572	**5, 52**	**5, 87**
TOTAL. **6 581 915** hab.	5.729 422	852 493	809.440	135 048	**7, 07**	**6, 31**	1.017.287	161.283	**5, 63**	**5, 28**

Digitized by Google
Original from CORNELL UNIVERSITY

HABITATIONS ET FAMILLES

Population agglomérée et éparse. — Moyenne d'Individus dans les deux groupements.

AK.

	GOUVERNORATS	NOMBRE DE Habitants		HABITATIONS				FAMILLES			
		agglom.	épars	agglom.	éparses	MOYENNE d'Individus par habitation		agglom.	éparses	MOYENNE d'Individus par famille	
						aggl.	épars			agg.	épars
Gouvernorats	Le Caire	374.838	»	46 008	»	8,14	»	89 494	»	4 19	»
	Alexandrie	216 867	14 529	23 750	2 [illegible]	9 13	6 28	48 [illegible]	[illegible]	4 48	4,69
	Damiette	43 448	168	5 3[illegible]	[illegible]	8 16	5,42	[illegible]	[illegible]	4 56	5 25
	Rosette	18 [illegible]	1 311	1 964	[illegible]	9 20	5 87	[illegible]	[illegible]	5.32	4,58
	Port Saïd et Canal	20 305	[illegible]	3 621	[illegible]	5 60	4.37	[illegible]	[illegible]	4 55	3.78
	Suez	10 559	616	1 299	[illegible]	8 »	4 88	[illegible]	[illegible]	4 38	3,90
	El-Arich	2 700	230	273	»	9 89	»	[illegible]	»	7,18	»
	Kosseir	2 205	[illegible]	325	45	6 78	5, »	[illegible]	45	6,78	5. »

Digitized by Google Original from CORNELL UNIVERSITY

HABITATIONS ET FAMILLES

Population agglomérée et éparse — Moyenne d'Individus dans les deux groupements.

AK.

MOUDIRIEHS	DISTRICTS	NOMBRE des habitants agglom.	NOMBRE des habitants épars	HABITATIONS agglom.	HABITATIONS éparses	HABITATIONS MOYENNE d'individus par habitation aggl.	HABITATIONS MOYENNE d'individus par habitation épars	FAMILLES agglom.	FAMILLES éparses	FAMILLES MOYENNE d'individus par famille aggl.	FAMILLES MOYENNE d'individus par famille épars
Béhérah.	Aïou Hommos	274.010	98.826	2.280	3 368	7,34	6,40	2 441	3 717	6,19	5,27
	Atf (el)			6 926	1 956			7.227	2 041		
	Choubrakhit			7 549	1 891			7 735	2.877		
	Damanhour			5 261	3.891			7.120	4.774		
	Delingat (el)			5.5.8	2.547			5 770	2 785		
	Negailah (el)			9.062	1 781			13 890	2 544		
				37 516	**15 434**			**44 201**	**18 738**		
Charkieh	Arine (el)	365 972	71.705	5 328	900	6,45	5,31	5 752	905	5,53	5,11
	Belbeis			12 905	3 156			13 214	3 828		
	Ibrahimieh (el)			5 414	2 081			5 946	2.339		
	Kanaïat (el)			13 071	2 116			18 635	3 012		
	Minat Kamh			12 019	2 325			13 875	2 418		
	Sawaleh (el)			8 059	1 773			8 826	1 949		
				56 796	**12 351**			**66 248**	**14 041**		
Dakahlieh	Dekernès	530 603	53 601	8 405	956	7,72	6,40	10 825	1 257	6,43	5,64
	Fareskor			9 440	945			11 340	1 076		
	Mansourah			13 051	721			17 434	788		
	Mit Ghamr			18 429	1 039			20 585	1 847		
	Mit Samanoud			12 943	1 039			13 806	1 215		
	Simbellawein (el)			7 362	3.069			8 465	3 364		
				68 730	**8 389**			**82 464**	**9 507**		
Gharbieh	Aklim-el-Borollos	851 690	60.277	2 438	»	7,29	6,10	2 347	»	6,20	5,54
	Cherbine			8 906	1 195			8 897	1 248		
	Dessouk			10 414	605			13 410	649		
	Gafarieh (el)			21 147	607			25 537	704		
	Kafr-el-Cheikh			10 981	2 509			11 804	2 703		
	Kafr-el-Zaïat			10 756	648			13 084	766		
	Mehallet Menouf			12 300	1 619			17 079	4 265		
	Samanoud			18 380	1 119			22 143	1.226		
	Talkha			10.280	709			11 490	877		
	Zifta			12 247	743			14 928	8 8		
				116 939	**9 874**			**137 269**	**13 276**		
Kalioubieh	Chouhra	224 513	30 904	10 632	2 083	6,54	5,40	11 782	2 171	5,56	5,65
	Kalioub			11 742	1 127			14 953	578		
	Toukh			11 946	2 530			13 656	2 738		
				34 320	**5 740**			**40.391**	**5 487**		

Digitized by Google
CORNELL UNIVERSITY

HABITATIONS ET FAMILLES

Population agglomérée et éparse — Moyenne d'Individus dans les deux groupements.

A K.

MOUDIRIEHS	DISTRICTS	NOMBRE des habitants		HABITATIONS				FAMILLES			
		agglom.	éparses	agglom.	éparses	MOYENNE d'individus par habitation		agglom.	éparses	MOYENNE d'individus par famille	
						agg.	éparse			agg	éparse
Menoufieh	Achmoun Melig Menouf Soubk Tala	617.733	26 201	9 888 19 492 20 411 24 158 16 331	314 784 500 593 1 437	6,84	7,40	10 424 22 752 23 617 28 050 18 082	816 966 749 707 1.619	6, »	5,39
				90 280	**3 688**			**102 925**	**4.857**		
Assiout	Abnoub Abou-Tig Assiout Deirout Doueir (el) Mallawi Manfalout Rodah .. (el)	514 036	36 237	7 072 8 465 16 977 6 043 7 245 5 113 12 237 13 165	1.141 614 804 4.2 .95 354 86 1 106	6,74	7,29	8 042 10 417 19 565 7 594 9 595 5 534 16 477 14 531	1.350 708 904 452 661 5:8 131 801	5,61	6,54
				76 317	**4 972**			**91 555**	**5 545**		
Beni-Souef	Beba Beni-Souef Zawieh (el)	168.814	26 068	8 285 11 150 6 432	1 756 2 189 367	6,52	6,05	10 441 .4 125 7 561	2.284 2 781 472	5,25	4,71
				25 868	**4 312**			**32.127**	**5 537**		
Fayoum	Fayoum Sannourès Tobhar	178 612	22 904	3.743 12 948 10 846	355 1 283 2 372	6,47	5,71	4 365 15 815 12 941	427 1.473 2.702	5,39	4,97
				27.537	**4 010**			**33 121**	**4 602**		
Guirgeh	Aoussim Atfih Badrachein (el) Guerzah	259 244	15.571	14 246 6.881 10.180 8 .02	618 176 1 805 237	6,58	5,49	16 644 8 546 14 439 9 814	658 337 3 443 257	5,24	3,31
				39 359	**2.836**			**49 443**	**4 695**		

Digitized by Google
CORNELL UNIVERSITY

HABITATIONS ET FAMILLES

Population agglomérée et éparse. — Moyenne d'Individus dans les deux groupements

A K.

MOUDIRIÈRES	DISTRICTS	NOMBRE des habitants agglom.	NOMBRE des habitants épars	HABITATIONS agglom	HABITATIONS éparses	HABITATIONS MOYENNE d'individus par habitation aggl	HABITATIONS MOYENNE d'individus par habitation épars	FAMILLES agglom	FAMILLES éparses	FAMILLES MOYENNE d'individus par famille aggl.	FAMILLES MOYENNE d'individus par famille épars.
Minia	Beni-Mazar	251 832	43 241	11.938	2 086	5,37	4,68	14 120	2.214	4,71	4,28
	Fachn (el)			10 215	1 487			11 176	1 549		
	Kolosna			9 348	2 663			10 688	3 072		
	Minia			15 317	2 986			17 485	3 254		
				46 818	**9 222**			**53 469**	**10 089**		
Esna	Assouan	108.495	115 897	2 020	747	5,64	5,14	2 399	943	5,04	4,75
	Edfou			3 040	5 072			3 620	5 579		
	Esna			4 242	3 884			5 036	4 4 2		
	Halfah			5 039	788			5 424	821		
	Kenouz			1 207	8 071			1 221	8.177		
	Salmien (el)			3 689	3 989			3 811	4 434		
				19 237	**22 549**			**21 511**	**24 366**		
Guerga	Bardis	494 233	21 892	8 673	»	8,29	7,06	11 321	»	6,90	6,69
	Guerga			13 451	»			15 077	»		
	Souhag			13 410	435			17 540	587		
	Tahta			15 336	»			18 718	»		
	Tama			8 822	2 666			8 888	2 682		
				59 692	**3 101**			**71 553**	**3 269**		
Kena	Dechna	176.464	207 562	4 208	7 291	7,56	8,28	5 393	10 941	6,23	6,32
	Farchout			4 315	7 621			5 814	10 531		
	Kena			7 348	4 657			8 477	5 244		
	Kous			7 477	5 495			8 635	6 110		
				23 348	**25.064**			**28 319**	**32.826**		
Oasis	Farafrah (el)	23 980	3.361	111	»	5,82	5,87	111	»	5,52	5,87
	Wahat-el-Baharieh			873	14			875	14		
	Wahat-el-Daktah			2 166	558			2 166	558		
	Wahat-el-Khargah			967	»			1 188	»		
	(Siwa)			»	»			»	»		
				4.117	**572**			**4 340**	**572**		

Digitized by Google Original from CORNELL UNIVERSITY

§

La population agglomérée et éparse n'offre pas une identité de rapports dans sa division naturelle par *Sexe*.

Les deux classes de la population Sédentaire sont présentées sous ce point de vue spécial dans les tableaux qui suivent :

Répartition des Sexes dans la population agglomérée et éparse.

A L

DIVISIONS ADMINISTRATIVES	POPULATION AGGLOMÉRÉE				POPULATION ÉPARSE			
	Nombre absolu	masc. p. °/₀	fémin. p. °/₀	hommes pour 100 femmes	Nombre absolu	masc. p. °/₀	fémin. p. °/₀	hommes pour 100 femmes
Gouvernorats	688 989	50,41	49,59	101.65	18 076	49,48	50,52	97 94
Moudirieh . Basse-Égypte . .	2 864.721	49,42	50,58	97,71	341 664	51,09	48.91	104 46
Moudirieh . Haute-Égypte	2 151 732	49,96	50.04	99,84	489 392	49,57	50,43	98 29
Oasis (1)	23 980	50,20	49,80	100,82	3 361	48,58	51,42	94 50
TOTAL	5.729 422	49,74	50,26	98.98	852 493	50,17	49,83	100 69

Répartition des Sexes dans la population agglomérée et éparse par région.

A M.

DIVISIONS RÉGIONALES	POPULATION AGGLOMÉRÉE				POPULATION ÉPARSE			
	Nombre absolu	masc. °/₀	fémin. °/₀	hommes pour 100 femmes	Nombre absolu	masc. °/₀	fémin. °/₀	hommes pour 100 femmes
Basse-Égypte	3 517 941	49,57	50,43	98,29	157.672	50.98	49.02	104.09
Isthme.	30.864	53,96	46,04	117,21	1 607	55,12	44,68	123 82
Est	2 700	51,74	48,26	107,21	236	51,27	48.73	105.22
Haute-Égypte.	2 153.937	49,96	50,04	99.84	489 617	49,20	50,80	98 31
Oasis (1) .	23 980	50,20	49,80	100,82	3 361	48,58	51,42	94 50
TOTAL .	5 729 422	49,74	50,26	98,98	852 493	50,17	49,83	100 69

(1) Non compris Siwa

Digitized by Google
Digitized by CORNELL UNIVERSITY

Ainsi, il y a proportionnellement plus de femmes que d'hommes parmi les habitants des Villes et Nahiehs, 101 02 femmes pour 100 hommes, tandis que e résultat contraire se produit dans la population éparse des petites localités où il y a 99, 31 femmes pour 100 hommes

Cependant, on ne négligera pas d'observer que dans les Provinces de la Haute-Égypte l'excédent féminin se manifeste aussi bien parmi la population agglomérée que chez les habitants disséminés dans les campagnes

Les Villes et Nahiehs de la Basse-Égypte ont un contingent féminin prépondérant, mais les hommes sont proportionnellement supérieurs en nombre dans la population éparse de cette Région

Digitized by Google
Original from CORNELL UNIVERSITY

Digitized by Google

Original from
CORNELL UNIVERSITY

V.

POPULATION

fixe, semi-sédentaire et étrangère

HABITATIONS — FAMILLES

POPULATION... ..} agglomérée.
éparse.

Digitized by Google
CORNELL UNIVERSITY

POPULATION FIXE, SEMI-SÉDENTAIRE ET ÉTRANGÈRE

I. *Familles et Habitations*

DIVISIONS ADMINISTRATIVES	POPULATION des deux sexes	FAMILLES	HABITATIONS occupées	HABITATIONS vides	HABITATIONS TOTAL	NOMBRE d'individus par habitation occupée	NOMBRE d'individus par famille
Basse-Égypte.							
Le Caire	374 834	89.494	46 008	9 589	55 597	8 14	4. 18
Alexandrie	231 396	51 451	26 062	2 640	28 702	8. 87	4. 49
Damiette	43 616	9 552	5 357	581	5 938	8. 14	4. 56
Rosette	19 378	3 083	2 187	605	2 792	8. 86	5 26
Beherah	372 836	62 939	52 950	6.469	59 414	7 04	5 92
Charkieh	437 737	80 289	69 147	14 185	83 332	6. 33	5 45
Dakahlieh	584 204	91 971	77 099	7 358	84 457	7 57	6 35
Gharbieh	912 67	150 515	126 813	17 779	144 592	7. 19	6. 05
Kalioubieh	255 507	45 878	40 060	8 779	48 839	6 37	5 56
Menoufieh	643 931	107 782	93.968	12 260	106 228	6 85	5 97
	3 875 613	**693.584**	**539 651**	**80 245**	**619 896**	**7 20**	**5 58**
Isthme.							
Port-Saïd et Canal	21 296	4.722	3 848	516	4 364	6 31	4 50
Suez	11 175	2 565	1.425	304	1 729	7 84	4 35
	32 471	**7 287**	**5 273**	**820**	**6 093**	**6 15**	**4 45**
Est.							
El-'Arich	2 936	370	273	21	294	10 75	7 93
	2 936	**370**	**273**	**21**	**294**	**10 75**	**7 93**
Haute-Égypte.							
Kosseir	2 430	384	370	21	391	6 56	6 30
Assiout	550 275	97 100	81 289	16 028	97 317	6 76	5 66
Beni-Souëf	194 902	37 664	31 180	4 639	34 819	6 25	5 17
Fayoum	201 516	37 723	31.547	6 697	38 244	6 38	5 34
Guizeh	274 815	51 138	42 195	5 817	48.012	6 51	5 07
Minia	295 073	63 558	56 040	13 607	69 647	5 26	4 64
Esna	224 392	45 877	41 786	4 149	45 935	5 37	4 89
Gherga	516 125	74 822	62.793	3.066	65 859	8 21	6 89
Kena	384 026	61 145	48 412	3 822	52 234	7 93	6 28
	2 643 554	**472 411**	**394 612**	**57 846**	**452 458**	**6 69**	**5 59**
Oasis							
Oasis dépend. de Fayoum	5 882	1 000	998	287	1 285	5 89	5. 88
» » d'Assiout	21.459	3 912	3 681	667	4 358	5 81	5 48
(*) » Siwa	**3 346**	**617**	**565**	**35**	**600**	**5 94**	**5 42**
	27 341	**4 912**	**4 689**	**954**	**5 643**	**5 83**	**5 56**
TOTAL POUR L'ÉGYPTE ENTIÈRE	**6 581 915**	**1 178 584**	**944 498**	**139 886**	**1 084 384**	**6 96**	**5 58**

(*) Documents du recensement de Siwa parvenus après clôture des listes

Digitized by Google
Original from CORNELL UNIVERSITY

POPULATION FIXE, SEMI-SÉDENTAIRE ET ÉTRANGÈRE

II. *Population agglomérée et éparse.*

DIVISIONS ADMINISTRATIVES	POPULATION				POPULATION GÉNÉRALE		PROPORTION pour 100.	
	Villes et Naluchs	agglomérée	Ezbehs, Nazlehs, Naps etc.	éparse	Total des centres	Totale	agglom.	éparse
Basse-Égypte.								
Le Caire	1	374 838	»	»	1	374 838	100	» »
Alexandrie	2	2[illegible]	54	14 529	56	231 396	93 72	6 28
Damiette	3	43 448	»	168	5	43 616	99 61	0. 39
Rosette	2	18.067	7	1 311	9	19 378	93 23	6. 77
Benerah	30	274 010	1 527	98 826	1 828	372 836	73. 49	26. 51
Charkieh	445	365 972	1 376	71 765	1 813	437 737	83 61	16 39
Dakahlieh	443	530 603	654	53.601	1 097	584 204	90 82	9 18
Gharbieh	517	851 890	947	60.277	1 494	912 167	93 39	6 61
Kalioubieh	163	224 513	507	30 994	670	255 507	87 87	12 13
Menoufieh	531	617 733	247	26 201	578	643 934	95 93	4 07
	2 228	3 517 941	5 323	357 672	7 551	3 875.613	90 77	9 23
Isthme								
Port-Saïd et Canal	3	20.305	25	991	28	21 296	95 35	4 65
Suez	1	10 559	7	616	8	11 175	94 49	5 51
	4	30 864	32	1 607	36	32 471	05 05	4. 05
Est.								
El-Arich	1	2 700	4	236	5	2 936	91 96	8 04
	1	2 700	4	236	5	2 936	91 96	8 04
Haute-Égypte								
Kosseir	1	2 255	1	225	2	2 430	90 74	9 26
Assiout	306	514 038	137	36 237	430	550 275	93 41	6 59
Beni-Souef	168	168 814	162	26 088	330	194 902	86 62	13 38
Fayoum	86	178 612	435	22 904	521	201 516	88 63	11 37
Guizeh	167	259 [illegible]	184	15 571	351	274 [illegible]	94 34	5 66
Minia	207	51 832	447	43 241	714	295 073	85 34	14 66
Esna	167	108 495	460	115 897	567	224 392	48 35	51 65
Guerga	189	494 [illegible]	679	21 892	868	516 1[illegible]5	95 76	4 24
Kena	109	176 464	771	207 562	880	344 026	45 95	54 05
	1 399	2 153 937	3 270	489 617	4 669	2 643 554	81 48	18. 52
Oasis.								
Oasis dep. de Fayoum	5	5 807	1	75	6	5 882	98 72	1 28
» » d'Assiout	14	18.173	12	3 286	26	21.459	84 69	15 31
(*) Siwa	1	3 346	2	»	3	3 346	»	»
	19	23 980	13	3 361	32	27 341	87 71	12 29
RÉSUMÉ DE L'ÉGYPTE ENTIÈRE.	3 651	5 729 422	8 642	852 493	12 293	6 581 915	87 03	12 97

Digitized by Google Original from CORNELL UNIVERSITY

POPULATION FIXE, SEMI-

Habitations — Familles —

DIVISIONS RÉGIONALES		Nombre de districts	Nombre des centres: Villes et Nahiehs	Nombre des centres: Ezbehs Villages	HABITATIONS: occupées	HABITATIONS: vides	HABITATIONS: total	FAMILLES: nombre
Le Caire, Alexandrie, Damiette, Rosette, Behérah, Charkieh, Dakahlieh, Gharbieh, Kalioubieh, Menoufieh	Basse-Égypte	56	2228	5323	539 651	80.245	619 896	693 584
Port-Saïd et Canal, Suez	Isthme	3	4	32	5.273	820	6 093	7.287
El-'Arich	Est	1	1	4	273	21	294	370
Kosseir, Assiout, Beni-Souêf, Esna, Fayoum, Guergua, Guizeh, Kena, Minia	Haute-Égypte	38	1390	3276	394.612	57 846	452 458	472.411
Wahat-el-Baharieh, Wahat-el-Farafrah, Wahat-el-Dakhlah, Wahat-el-Khargah	Oasis	4	10	13	4 689	954	5 643	4 912
Siwa (*)		1	4	2	565	35	600	647
Total		102	3651	8642	944 498	139 886	1 084 384	1 178 564
			12.293					

(*) Documents du recensement de Siwa parvenus après clôture des listes

Digitized by Google

Original from CORNELL UNIVERSITY

SÉDENTAIRE ET ÉTRANGÈRE

Population agglomérée et éparse.

POPULATION AGGLOMÉRÉE			POPULATION ÉPARSE			TOTAL des HABITANTS
masc.	femin.	totale	masc.	femin.	totale	
1.743 887	1.774 054	3 517 941	182 368	175 304	357.672	3 875 613
16 655	14 209	30 864	889	718	1.607	32 471
1 397	1 303	2 700	121	115	236	2.936
1 076 154	1 077 783	2 153 937	242 716	246 901	489.617	2 643 554
12 680	11 941	23 [illegible]	1 633	1 728	3 361	27 341
1 414	1 932	3 346	»	»	»	3 346
2 850.132	2 879 290	5 729 422	427 727	424 766	852.493	6 581 915

Digitized by Google

CORNELL UNIVERSITY

POPULATION FIXE, SEMI-

IV. *Habitations — Familles —*

DIVISIONS ADMINISTRATIVES	Nombre des districts	Nombre des Villes et Villages	Nombre des Ezbehs et Nazlehs etc.	HABITATIONS occupées	HABITATIONS vides	HABITATIONS total	FAMILLES Nombre
Gouvernorats							
Le Caire Alexandrie Damiette Rosette Port-Saïd Suez Kosseir 'Arich. (el)	25	14	100	85 530	14 277	99 807	162 221
Moudiriehs							
Basse-Égypte							
Béhérah Charkieh Dakahlieh Gharbieh Kalioubieh Menoufieh	36	2220	5260	400 037	66 830	536 867	539 404
Moudiriehs							
Haute-Égypte							
Assiout Beni-Souef Esna. Fayoum Guerga Guizeh Kena. Minia	37	1098	3260	394 242	57 825	452 067	479 027
Oasis							
Oasis d'Assiout. Oasis de Fayoum (*) Siwa	4 1	10 1	15 2	4 689 565	954 35	5 643 600	4 912 617
Totaux	102	3851 12 293	8642	944 498	139 888	1 084 384	1 178 584

(*) Documents du recensement de Siwa parvenus après clôture des ates

Digitized by Google
Digitized by CORNELL UNIVERSITY

SÉDENTAIRE ET ÉTRANGÈRE

Population agglomérée et éparse.

POPULATION AGGLOMÉRÉE			POPULATION ÉPARSE			TOTAL des HABITANTS
masc.	fémin.	totale	masc.	fémin.	totale	
347 319	341 670	685 989	8 944	9.132	18 076	707 065
1.415 760	1 448.955	2 864 721	174.562	167.102	341 664	3 206 385
1 075 008	1.076.724	2 151 732	242 588	246 804	489 392	2 641 124
12 039	11 941	23 980	1 033	1 728	3 301	27 341
1 414	1 932	3 346	»	»	»	3 346
2 850 132	2 879 290	5 729 422	427 727	424 766	852 493	6 581 915

Digitized by Google
CORNELL UNIVERSITY

POPULATION FIXE, SEMI-

CLASSEMENT PAR

V. *Habitations. — Familles —*

DIVISIONS ADMINISTRATIVES	Nombre des Districts	Nombre des Centres		HABITATIONS			FAMILLES
		Villes et Nahiehs	Ezbehs, Nazl etc.	Occupées	Vides	Total	Nombre
Le Caire	12	1	»	46.008	9.589	55 597	89.494
Alexandrie	5	2	54	26 062	2.640	28 702	51.451
Damiette	2	2	2	5.857	581	5 938	9.552
Rosette	1	2	7	2.187	605	2.792	3.689
Port-Saïd et Canal	2	3	25	3 848	516	4.364	4.722
Suez	1	1	7	1.425	304	1 729	2.565
Arich	1	1	4	273	21	294	370
Kosseir	1	1	1	370	21	391	384
Béhérah	6	301	1527	52.950	6.469	59 419	62 939
Charkieh	6	435	1378	69.147	14 185	83 332	80 289
Dakahlieh	6	443	654	77 099	7.358	84.457	91.971
Gharbieh	10	547	947	126.813	17.779	144.592	150.545
Kalioubieh	3	163	507	40.060	8.779	48 839	45.878
Menoufieh	5	331	247	93 908	12.260	106.228	107 782
Assiout	8	305	131	81 289	16 028	97 317	97.100
Beni-Souef	3	168	163	30.180	4 639	34 819	37 604
Fayoum	3	86	435	31 547	6 697	38 244	37 723
Guizeh	4	167	184	42 195	5 817	48 012	54 138
Minia	4	267	447	56 040	13.607	69 647	63 558
Esna	6	107	460	41 786	4 149	45 935	45 877
Guerga	5	189	679	62 793	3.066	65 859	74 822
Kena	4	109	771	48 412	3 822	52 234	61 145
Oasis Fayoum	2	5	1	998	287	1 285	1 000
« Assiout	2	14	12	3 691	667	4 358	3 912
« Siwa (*)	1	1	2	565	35	600	617
TOTAUX	102	3851	8642	944 498	139.886	1 084.384	1 178.564
		12.293					

(*) Documents du recensement de Siwa parvenus après la clôture des listes.

Digitized by Google
CORNELL UNIVERSITY

SÉDENTAIRE ET ÉTRANGÈRE

DIVISIONS ADMINISTRATIVES

Population agglomérée et éparse.

POPULATION AGGLOMÉRÉE			POPULATION ÉPARSE			TOTAL des HABITANTS
masc.	fémin.	Totale	masc.	fémin.	Totale	
181.845	189.993	374 838	»	»	»	374 838
110 522	106.345	216 867	7 002	7 437	14.529	231 396
22 688	20 760	43 448	86	82	168	43 616
10 006	8 001	18.067	628	683	1 311	19 378
11 006	9 299	20.305	563	428	991	21 296
5 649	4.910	10 559	326	290	616	11 175
1 397	1.303	2 700	121	115	236	2 936
1 146	1.050	2 205	128	97	225	2 430
135 373	138 637	274 010	50 007	48 819	98 826	372 836
180.015	185 957	365 972	86 464	35 301	71 765	437 737
203 429	267 174	550 603	27.424	26. 177	53 601	584 204
421 936	429 960	851 896	30.714	29.564	60 277	912 167
1.0.108	114 105	224 51.	15 968	15.026	30 991	255 507
304 611	313 122	617 733	13 986	12 2.5	26 201	643 934
256 765	257 276	514 058	18.475	17 762	36 237	550 275
83 801	85.010	168 814	13 102	12.986	26 088	194 902
89.228	89 384	178 612	11 505	11 401	22 906	201 516
128.470	131 774	259 244	7.608	7 879	15 571	274 815
125 876	125 956	251 832	24 053	22 188	43 241	295 073
50 580	57.915	108 495	54 725	61 172	115 897	224 392
250.511	243 722	494 233	10 978	10 914	21 892	516 125
89 774	86 690	176 464	105 054	102 508	207 562	384 026
3 186	2 821	5 807	38	37	75	5 882
9 043	9.130	18 173	1 505	1 09.	3 286	21 459
1 414	**1 932**	**3 346**	»	»	»	**3 346**
2 850.132	**2 879 290**	**5 729 422**	**427 727**	**424 766**	**852 493**	**6 581 915**

Digitized by Google
CORNELL UNIVERSITY

POPULATION FIXE, SEMI-

VI. *Habitations — Familles —*

MOUDIRIEHS (*)		Villes et Nahiehs	Ezbehs, nazl, etc	HABITATIONS occupées	HABITATIONS vides	HABITATIONS total	FAMILLES nombre
Béhérah — DISTRICTS							
Abou Hommos		40	342	5 648	1 190	6 838	6 158
Atf	(el)	51	108	8 882	1 122	10 004	9 268
Choubra-Khit		53	1 6	9 440	852	10 292	10 612
Damanhour		43	507	9 152	1.172	10 324	11 894
Delingat	(el)	54	305	8 085	998	9 083	8 564
Negnilah	(el)	60	159	11 743	1 135	12 878	16.443
		301	**1527**	**52 950**	**6 469**	**59.419**	**63 939**
		1 828					
Charkieh — DISTRICTS							
Arine	(el)	45	139	6 228	1 572	7 800	6 747
Belbeis		87	257	16 061	2 551	18 612	16 542
Ibrahimieh	(el)	52	457	7 495	1 677	9 172	8.283
Kanaïat	(el)	79	201	15 187	2 574	17 761	21 647
Mina-el-Kamh		101	241	14 344	2 087	16 431	16 293
Sawaleh	(el)	71	200	9 832	3 724	13 556	10 775
		435	**1378**	**69 147**	**14.185**	**83 932**	**80 289**
		1813					
Dakahlieh — DISTRICTS							
Fareskor		64	80	10 385	2 200	12 585	12 385
Mit Ghamr		98	116	20 668	1 213	21 781	22 432
Sinbellawein	(el)	76	280	10 431	832	1. 263	11 829
Dekernes		58	48	9 361	480	9 841	12 082
Mansourah	(el)	60	68	13 772	885	14 657	18 222
Mit Samanoud		78	62	13 082	1 248	14 330	15 021
		443	**654**	**77.099**	**7 358**	**84 457**	**91 971**
		1 097					

(*) Voir les districts des Gouvernorats pages 223 — 230.

Digitized by Google
CORNELL UNIVERSITY

SÉDENTAIRE ET ÉTRANGÈRE

Population agglomérée et éparse.

POPULATION AGGLOMÉRÉE			POPULATION ÉPARSE			TOTAL DES HABITANTS
masc.	fémin.	totale	masc.	fémin.	totale.	
7 472	7 857	15.329	10 055	10 128	20 183	35 512
24 345	25 208	49 553	6 001	5 911	11 913	61 465
27 774	27 910	55 684	6 253	5 950	12 212	67 896
19 508	20.127	39 635	13 879	13 725	27 604	67 239
19 914	20.268	40 182	7 404	7 233	14 607	54 879
36.800	37 267	73 627	6 355	5.863	12 218	85 845
135 373	**138 637**	**274 010**	**50 007**	**48 819**	**98 820**	**372 836**
17 556	16.594	33 947	2 652	2 666	5 318	39 265
38 506	41 357	79 863	8 708	8 564	17 272	97 135
17 535	17 635	35 170	5 593	5 605	11 138	46.308
4 651	44 495	88 146	6 841	6.599	13 440	101 586
38 455	41.118	79 573	7 790	7 039	14 815	94.408
24 .15	24 758	49 273	4 874	4 888	9 762	59 035
180 015	**185 957**	**365 972**	**36.464**	**35 301**	**71 765**	**437 737**
34 777	36 420	71 197	2 815	2 734	5.549	76.746
69 .00	70 .32	130 402	5 290	4 929	10 228	149.720
27 682	27 646	55 348	9 858	9 333	19 .91	74 519
36 815	37 880	74.695	3 924	3 852	7 776	82 471
48 721	48 607	97 328	2 211	2 091	4 302	101 630
46 174	46 389	92 563	3 317	3.238	6 555	99 118
263.429	**267 174**	**530.603**	**27 424**	**26.177**	**53 601**	**584 204**

Digitized by Google
Original from CORNELL UNIVERSITY

POPULATION FIXE, SEMI-

VI. *Habitations — Familles —*

MOUDIRIEHS	Villes et Nahiehs	Ezbehs, nezlehs, etc.	HABITATIONS occupées	HABITATIONS vides	HABITATIONS total	FAMILLES nombre
Gharbieh						
DISTRICTS						
Aklim-el-Borollos	32	»	2 438	75	2 513	2 847
Cherbine	35	124	9 201	1 557	10.758	10.145
Dessouk	40	38	11 019	1 765	12 784	14 059
Ga'farieh (el)	75	74	21 754	3.703	25. 57	26 241
Kafr-el-Cheik	85	238	13.490	2 188	15.673	14.507
Kafr-e.-Zaiat	50	66	11.404	1.100	12 504	13 600
Mehallet Menouf	48	126	14.039	2 423	16 462	17 944
Samannoud	67	170	19 399	2.776	22.175	23 869
Talkha	54	67	11.079	753	11.832	12..67
Zifta	61	47	12 990	1 444	14 434	15 766
	547	947	126.813	17 779	144.592	150 545
	1.494					
Kalioubieh						
DISTRICTS						
Kalioub	60	128	12 869	3 041	15 910	15 531
Toukh	48	182	14 476	3 251	17 727	16 394
Choubra	55	197	12 715	2 487	15 202	13.953
	163	507	40 060	8 779	48 839	45.878
	670					
Menoufieh						
DISTRICTS						
Achmoun	47	46	10 302	2 221	13 423	11 240
Melig	88	51	20 276	1 832	22 108	23 7.8
Menouf	54	40	20.971	2 275	23 246	24 366
Soubk	82	37	24.751	3 647	28 398	28 757
Tala	60	73	17 768	2 285	20.053	19.701
	331	247	93.968	12 260	106.228	107 782
	578					

Digitized by Google
CORNELL UNIVERSITY

SÉDENTAIRE ET ÉTRANGÈRE.

Population agglomérée et éparse

POPULATION AGGLOMÉRÉE			POPULATION ÉPARSE			TOTAL des HABITANTS
masc.	fémin.	totale	masc.	fémin.	totale	
7 375	7 353	14 728	»	»	»	14.728
28.745	28.223	56 968	2 550	2.467	5 017	61 985
34 499	36 948	71.447	2 323	2 391	4.714	76 161
75 544	75 920	151 464	1 877	1.762	3 639	155 103
40 629	41.180	81 809	7.839	7 341	15 180	96 989
42.014	42.611	84 625	2 549	2 405	4 954	89 579
45 264	46 277	91 541	5 322	5.160	10 482	102 023
63.580	65.131	128 711	3 223	3.104	6 327	155 038
36.928	37 545	74 473	2 [illegible]	2 514	5 013	79 486
47.352	48.772	96 124	2 531	2.420	4.951	101 075
421 930	**429 960**	**851 890**	**30 713**	**29 564**	**60 277**	**912 167**
38.336	39 994	78 330	3 189	2 821	6.004	84.334
36 758	37 585	74.343	7 838	6 873	14.211	88 554
35 314	36 526	71 840	5 447	5 332	10 779	82.619
110 408	**114 105**	**224 513**	**15 968**	**15 026**	**30 994**	**255 507**
32 035	33 151	65 186	2 308	2 146	4 544	69 730
68 125	69 321	137 446	2 861	2 521	5 382	142 828
67 106	68 785	135 891	2 068	1 804	3 872	139 763
80.156	83 128	163 284	1 955	1 629	3 584	166.868
57 189	58 737	115 926	4 704	4.115	8.819	124.745
304 611	**313.122**	**617 733**	**13 936**	**12.215**	**26 201**	**643.934**

Digitized by Google
CORNELL UNIVERSITY

POPULATION FIXE, SEMI-

VI. *Habitations — familles —*

MOUDIRIEHS	Villes et Nahiehs	Ezbehs, rugl. etc	HABITATIONS occupées	HABITATIONS vides	HABITATIONS total	FAMILLES nombre
Assiout — DISTRICTS						
Abnoub	34	30	8.213	2 578	10 791	9 392
Abou Tig	29	10	9 079	1 809	10 888	11.125
Assiout	36	21	17.781	3 742	21 523	20 469
Dairout	41	10	6 455	1 275	7.730	8 046
Doueir (el)	31	6	7.640	1 438	9 078	10.056
Mal awi	26	14	5 407	1 121	6 588	6.072
Manfalout	55	7	12 323	1 592	13 915	16.608
Gisah (el)	53	23	14 331	2 473	16 804	15 332
	305	**131**	**81 289**	**16 028**	**97 317**	**97.100**
	436					
Beni-Souef — DISTRICTS						
Beba	65	75	10 041	1 638	11 679	12 725
Beni-Souef	58	66	13 339	1 977	15 316	16 906
Zawieh (el)	45	21	6 800	1 024	7 824	8.033
	168	**162**	**30 180**	**4 639**	**34.819**	**37 664**
	[illegible]					
Fayoum — DISTRICTS						
Fayoum	1	50	4 098	420	4 518	4 792
Sanoures	42	150	14 231	3 262	17 493	17.288
Tobhar	43	235	13 218	3 015	16 233	15 643
	86	**435**	**31 547**	**6 697**	**38 244**	**37 723**
	521					

Digitized by Google CORNELL UNIVERSITY

SÉDENTAIRE ET ÉTRANGÈRE

Population agglomérée et éparse.

POPULATION AGGLOMÉRÉE			POPULATION ÉPARSE			TOTAL des HABITANTS
masc.	fémin.	totale	masc.	fémin.	totale	
24 952	24 342	49 294	5 006	4 611	9 617	58 911
29.806	30 284	60 090	2 332	2 363	4 695	64 785
52 593	53 601	106.194	2 713	2 644	5 357	111 551
22 162	22 155	44 317	1 242	1 336	2 578	46 895
28 896	28 837	57 733	1.772	1 787	3 559	61 292
15 131	15.167	30.298	1.436	1 334	2 770	33 068
43 044	43.631	87 475	331	274	605	88 080
39 381	39.256	78 637	3 643	3 413	7 056	85.693
256 765	**257.273**	**514 038**	**18 475**	**17.762**	**36 237**	**550 275**
27 254	27 465	54 7[illegible]	5 554	5 486	11 034	65 753
34 978	35 608	70 586	6 316	6 415	12 7[illegible]5	83 311
21 572	21 937	43 509	1 238	1 091	2 329	45 838
83.804	**85.010**	**168 814**	**13 102**	**12 986**	**26 088**	**194 902**
12.662	13 137	25 799	1 118	1 079	2 197	27 996
40 701	40 551	81 252	3 648	3 632	7 280	88.532
35 865	35.696	71 561	6 737	6 690	13 427	84 988
89 228	**89 384**	**178 612**	**11 503**	**11 401**	**22 904**	**201.516**

Digitized by Google

Original from CORNELL UNIVERSITY

POPULATION FIXE, SEMI-

VI. *Habitations — familles —*

MOUDIRIEHS	Villes et Nahiehs	Ezbehs, rozl. etc.	HABITATIONS occupées	HABITATIONS vides	HABITATIONS total	FAMILLES nombre
Guizeh — DISTRICTS						
Aoussim	51	46	14.864	2 454	17.318	17 302
Atfia	32	73	7 007	845	7 852	8 883
Badrachein (el)	38	43	11.985	1 820	13.805	17.882
Guerzah	46	23	8 339	698	9 037	10 071
	167	184	42 195	5 817	48 012	54.138
	351					
Minia — DISTRICTS						
Béni Mazar	62	79	14.024	2.897	16.921	16 334
Fachn (el)	54	77	11 702	2.080	13 782	12 725
Kolosna	61	162	12 011	2.890	14 901	13 760
Minia	90	29	18 303	5 740	24 043	20 759
	267	447	56 040	13.607	69 647	63 558
	714					
Guerga — DISTRICTS						
Bardis	23	200	8 673	1 348	10 021	11 321
Guerga	40	197	13 451	621	14 072	15 077
Souhag	42	103	13.845	409	14 254	18.136
Tahta	44	108	15.336	612	15 948	18 718
Tama	40	7	1[illegible] 488	76	11 564	11.570
	189	679	62 793	3 066	65 859	74.822
	868					

Digitized by Google CORNELL UNIVERSITY

SÉDENTAIRE ET ÉTRANGÈRE

Population agglomérée et éparse.

POPULATION AGGLOMÉRÉE			POPULATION ÉPARSE			TOTAL des HABITANTS
masc.	femin.	totale	masc.	femin.	totale	
47 519	48 138	95 657	1.791	1.818	3 609	99 266
22 401	22 449	44.850	595	546	1 141	45 991
31 347	32.580	63.927	4.647	4.878	9 525	73 452
27 203	27.607	54 810	665	631	1 296	56.106
128 470	**130.774**	**259 244**	**7.698**	**7.873**	**15 571**	**274 815**
32 642	31 960	64 002	4 824	5 113	9 937	74 539
26 456	26 875	53 831	3 325	3 639	6 964	60 795
24 048	24 690	48 738	5.980	6.559	12 539	61 277
42 230	42 431	84 661	6 924	6 877	13 80)	98 462
125 876	**125 956**	**251 832**	**21 053**	**22 188**	**43 241**	**295 073**
40.914	39 469	80.383	»	»	»	80 383
55 825	53.347	109.172	»	»	»	109.172
58 173	55 899	114.072	1.471	1 473	2 944	117 016
63 690	63 517	127.407	»	»	»	127.407
31 709	31 490	63 199	9.507	9 441	18.948	82 147
250.511	**243.722**	**494 233**	**10.978**	**10.914**	**21 892**	**516 125**

Digitized by Google
Digitized by CORNELL UNIVERSITY

POPULATION FIXE, SEMI-

VI. *Habitations — familles —*

MOUDIRIEHS	Villes et Nahiehs	Estehs, nazl, etc.	HABITATIONS occupées	HABITATIONS vides	HABITATIONS total	FAMILLES nombre
[redacted]						
DISTRICTS						
Dechna	20	161	14 499	607	15 106	16.334
Farchout	30	307	11 936	1 140	13 076	16 345
hena	22	118	12 005	941	12 946	13 721
Kous	37	185	12 972	1 134	14.106	14 745
	109	771	48 412	3 822	52 234	61 145
	880					
Esna						
DISTRICTS						
Assouan	14	8	2 767	214	2 981	3 342
Edfou	18	77	8 112	1 139	9.251	9 199
Esna	13	56	8 124	688	8 812	9.448
Halfah	23	18	5 827	530	6 357	6 2 5
Kenouz (el)	25	243	9 278	565	9 843	9 398
Salmieh (el)	14	58	7 678	1.013	8 691	8 245
	107	460	41 786	4 149	45.935	45 877
	567					
[redacted]						
Wahat-el-Baharieh	4	1	887	262	1.149	889
Wahat-el-Farafrah	1	»	111	25	136	111
Wahat-el-Dakhlah	10	12	2 724	570	3.294	2 724
Wahat-el-Khargah	4	»	967	97	1.064	1.188
Siwa (*)	1	2	»	»	»	»
	19	13	4 689	954	5 643	4.912
	32					

(*) Documents du recensement de Siwa parvenus pendant l'impression.

Digitized by Google
CORNELL UNIVERSITY

SÉDENTAIRE ET ÉTRANGÈRE.

Population agglomérée et éparse

POPULATION AGGLOMÉRÉE			POPULATION ÉPARSE			TOTAL des HABITANTS
masc.	fémin.	totale	masc.	fémin.	totale	
17 135	16 321	33 456	34 695	33 280	67.975	101 431
18 580	17 847	36.427	33 905	33 385	67.290	103.717
25.520	24 715	50 235	16.631	15 939	32 570	82 805
28 539	27 807	56 346	19 823	19 904	39.727	96.073
89.774	**86 690**	**176.464**	**105 054**	**102.508**	**207 562**	**384 026**
4 627	5.584	10.211	1.621	2 022	3 643	13 854
9 475	9.667	19.142	13 845	14 140	27 985	47 127
13 042	13 314	26.356	12.310	12.380	24 690	51 046
9.701	14 853	24 554	1 433	2 185	3 618	28 172
1 800	2 735	4.595	11 964	17 053	29 017	33.612
11 875	11 762	23 637	13 552	13 892	26.944	50.581
50 580	**57 915**	**108.495**	**54 725**	**61 172**	**115 897**	**224.392**
2.776	2.585	5 361	38	37	75	5.436
220	226	446	»	»	»	446
5 861	6 146	12 007	1 595	1 691	3 286	15.293
3 182	2 984	6.166	»	»	»	6.166
1 414	1 932	3.346	»	»	»	3 346
12 039	**11 941**	**23 980**	**1 633**	**1 728**	**3 361**	**27 341**

Digitized by Google

Digitized by CORNELL UNIVERSITY

Digitized by Google

Original from
CORNELL UNIVERSITY

POPULATION AGGLOMÉRÉE ET ÉPARSE

Villes, Nahiehs et leurs dépendances.

GOUVERNORATS. — MOUDIRIEHS. — OASIS.

Digitized by Google

CORNELL UNIVERSITY

Digitized by Google

Original from
CORNELL UNIVERSITY

VILLES, NAHIEHS ET LEURS DÉPENDANCES

CLASSEMENT PAR DIVISIONS ET SUBDIVISIONS ADMINISTRATIVES

I. *Population fixe, semi-sédentaire et étrangère.*

GOUVERNORAT	Désignation des centres	HABITATIONS			FAMILLES	POPULATION						TOTAL Ville et dépendances.
						AGGLOMÉRÉE			ÉPARSE			
		occupées	vides	total	nombre	mascul.	femin.	totale	mascul.	femin.	totale	
LE CAIRE												
Le Caire	VILLE											
Abdine	DISTRICTS	3 973	912	4 885	7 853	17 018	18 816	35 834	»	»	»	
Bab-el-Cha'rieh		5 756	1 152	6 907	11 083	25 200	25 952	51 152	»	»	»	
Boulaq		7 111	1 214	8 325	12 798	27 017	25 341	52 358	»	»	»	
Choubrah		1 701	255	1 956	2 444	5 085	6 001	11 086	»	»	»	
Darb-el-Ahmar		2 571	629	3 200	7 284	14 514	14 458	28 972	»	»	»	
Ezbekieh (el)		5 502	858	6 360	12 701	23 406	25 084	48 490	»	»	»	
Gamalieh (el)		3 141	588	3 729	7 655	15 631	14 453	30 084	»	»	»	
Kaïssoun		1 342	348	1 690	2 807	5 707	6 498	12 205	»	»	»	
Kantfah (el)		5 207	1 264	6 471	8 683	17 780	18 957	36 737	»	»	»	
Saïdah Zenab (el)		4 498	878	5 376	8 204	15 936	18 161	34 097	»	»	»	
Vieux Caire (Masr-el-Kadimah)		2 284	489	3 373	4 764	10 477	9 655	20 132	»	»	»	
Wally (el)		2 325	1 002	3 327	3 071	7 065	6 003	13 068	»	»	»	374 838
TOTAUX		46 008	9 589	55 597	89 494	184 845	189 993	374 838	»	»	»	374 838

Digitized by Google
CORNELL UNIVERSITY

VILLES, NAHIEHS ET LEURS DÉPENDANCES

CLASSEMENT PAR DIVISIONS ET SUBDIVISIONS ADMINISTRATIVES

II. *Population fixe, semi-sédentaire et étrangère.*

GOUVERNORAT	Localisation des centres	HABITATIONS			FAMILLES	POPULATION						Nomades et dépendances.
						AGGLOMÉRÉE			ÉPARSE			
		habitées	vides	total	nombre	mascul.	fémin.	totale	mascul.	fém.	totale	
ALEXANDRIE.												
Alexandrie	ville											
District 1er		» 6 »	478	16 108	11 681	22 398	24 076	46 474	»	»	»	
District 2e		3 051	591	16 642	1 [illegible] 92	[illegible] 372	29 479	58 851	»	»	»	
District 3e		[illegible] 87 »	[illegible]	[illegible]	[illegible]	[illegible]	[illegible] 055	45 [illegible]	»	»	»	
District 4me		2 731	681	7 412	[illegible] 147	[illegible] 221	[illegible] 850	62 081	»	»	»	49 [illegible] 1
[illegible]												
'Abdel Fattah Karmous	Ezb	5	»	5	11	»	»	»	23	7	30	
Abyat Arnaout	»	33	9	42	35	»	»	»	61	52	113	
'Aly Nofal	»	»	»	»	6	»	»	»	18	[illegible]	[illegible] 36	
'Aly Pacha Cherif	»	43	4	47	48	»	»	»	[illegible] 8	[illegible]	[illegible]	
Arga[illegible]	»		[illegible]	[illegible]	[illegible]	»	»	»	[illegible] 6	1[illegible]	[illegible] 27	
Ar[illegible]	»		2	[illegible]	4	»	»	»	[illegible] 8			
Avery	»	1[illegible]	»	[illegible] 15	[illegible]	»	»	»		[illegible] 5	[illegible] 8	
[illegible] ib	»	[illegible] 1	»	[illegible] 4		»	»	»		[illegible]		
[illegible]	»	[illegible] 1	[illegible] 5	[illegible] 7	[illegible] 1	»	»	»	[illegible] 1	[illegible] 1	[illegible] 4	
B[illegible]	»	[illegible] 7		[illegible] 8		»	»	»		[illegible] 18		
C[illegible]	»	[illegible] 8	»	[illegible] 8	[illegible] 2	»	»	»	1	[illegible] 28	[illegible]	
Sa[illegible]	»	[illegible] 5	»	[illegible] 5	[illegible] 2	»	»	»	[illegible] 156	[illegible] 4	[illegible]	
[illegible]	»	[illegible]	[illegible]	[illegible] 19	[illegible] 1	»	»	»	[illegible] 5	[illegible] 3	[illegible] 8	
[illegible]	»	47	13	60	71	»	»	»	143	110	253	
Hadrabet Kobra (el)	»	256	8	264	351	»	»	»	204	[illegible] 38	[illegible]	
Hassouna 'Araballat	»	25	2	27	34	»	»	»	73	82	155	
Ibrahim Charkas	»	26	3	29	25	»	»	»	56	65	121	
[illegible]	»	[illegible] 2	[illegible]	[illegible] 34	[illegible]	»	»	»	[illegible]	[illegible]	[illegible] 38	
Ibrahim-el-Akrat	»	20	3	23	2	»	»	»	1	[illegible] 3	[illegible] 4	
[illegible]	»	[illegible] 17	»	[illegible] 17	[illegible]	»	»	»	[illegible] 48	[illegible] 17	[illegible] 65	
Abou Hahm	Kafr	141	1	142	282	»	»	»	44[illegible]	1[illegible]	[illegible]	
Afar	»	[illegible]	»	[illegible] 38	[illegible] 8	»	»	»	[illegible]	[illegible]	[illegible]	
A[illegible]	»	[illegible]	98	[illegible] 98	[illegible] 26	»	»	»	[illegible] 2	[illegible]	[illegible] 4	
Na[illegible]	»	[illegible]	[illegible]	[illegible]	[illegible]	»	»	»	[illegible]	[illegible]	[illegible]	
K[illegible] r Allah	Ezb	90	12	102	132	»	»	»	[illegible]	[illegible]	[illegible] 685	
Loubroso	»	46	2	48	51	»	»	»	[illegible]	1[illegible]	[illegible] 91	
Makhouf	»	64	5	69	92	»	»	»	[illegible] 4	[illegible] 2	[illegible] 468	
Maks [illegible] (el)	»	65										
Mohammed-e Khaznadar	»	16	30	95	93	»	»	»	225	1[illegible] 4	[illegible] 417	
Mohammed-e Khaznadar	»	92	1	17	18	»	»	»	1	[illegible] 5	[illegible] 105	
A[illegible]	»	4	»	[illegible] 4	[illegible] 6	»	»	»	[illegible] 14	[illegible]	[illegible] 41	
Mora[illegible]	»	16	5	21	17	»	»	»	[illegible] 4	[illegible] 37	[illegible] 78	
Mora[illegible]	»	20	3	23	20	»	»	»	[illegible]	[illegible] 47	[illegible] 88	
Mos[illegible]	»	23	»	23	25	»	»	»	[illegible] 7	[illegible] 83	[illegible] 154	
Nar[illegible]	»	44	»	44	6[illegible]	»	»	»	[illegible]	[illegible] 47	[illegible] 286	
Paolino Pacha	»	80	6	86	129	»	»	»	[illegible] 26	[illegible]	[illegible] 466	
Prince Ibrahim Pacha	»	110	8	[illegible] 8	127	»	»	»	[illegible] 6	[illegible] 3 3	[illegible] 6 [illegible]	
Ragheb Pacha	»	53	2	55	[illegible] 7	»	»	»	18	[illegible] 20	[illegible] 38	
Ra[illegible] Pacha	»	[illegible] 1	»	1	[illegible] 13	»	»	»	[illegible] 37	[illegible] 27	[illegible] 64	
Sa[illegible] Yehia	»	»	»	»	11	»	»	»	[illegible] 3	[illegible] 7	[illegible] 50	
Sa[illegible] Chehatah	»	33	6	39	34	»	»	»	[illegible] 7	108	183	
Sho[illegible]	»	51	3	54	[illegible] 5	»	»	»	129	[illegible] 39	[illegible] 168	

Digitized by Google Original from CORNELL UNIVERSITY

VILLES, NAHIEHS ET LEURS DÉPENDANCES

CLASSEMENT PAR DIVISIONS ET SUBDIVISIONS ADMINISTRATIVES

II. *Population fixe, semi-sédentaire et étrangère.*

GOUVERNORAT	Désignation des centres	HABITATIONS occupées	HABITATIONS vides	HABITATIONS total	FAMILLES nombre	POPULATION AGGLOMÉRÉE mâles	POPULATION AGGLOMÉRÉE femelles	POPULATION AGGLOMÉRÉE totale	POPULATION ÉPARSE mâles	POPULATION ÉPARSE fem.	POPULATION ÉPARSE totale	TOTAL Ville et dépendances
ALEXANDRIE *(suite)*												
banlieue (suite)												
Toussoun Pacha	ezb.	88	9	97	93	»	»	»	217	227	444	
Toussoun Pacha	»	44	1	45	53	»	»	»	113	124	237	
Zeki	»	86	4	90	104	»	»	»	211	248	459	14 054
Ramleh	nâ.	408	274	747	773	1 972	1 885	3 857	»	»	»	
Damieh (el) rece-se avec la Nahieh	»	»	»	»	»	»	»	»	»	»	»	
Abdel a	ezb	15	3	18	24	»	»	»	53	55	108	
'Aly el-Saïdi	»	9	5	14	13	»	»	»	21	21	42	
'Aly Abou Sallam	»	10	1	11	10	»	»	»	15	28	43	
Ghoorial	»	25	3	28	27	»	»	»	58	56	114	
Efrank	»	7	3	10	8	»	»	»	14	13	27	
Hagar el Nouatieh	»	18	3	21	31	»	»	»	57	51	108	
Khaïl Bagnous	»	1	»	1	1	»	»	»	6	7	13	
Abou Soleiman	»	3	»	3	3	»	»	»	8	12	20	
Mallahah (el)	»	»	»	»	»	»	»	»	»	»	»	4 332
TOTAUX	»	26 062	2 640	28 702	31 451	110 522	106 345	216 867	7 092	7 437	14 529	231 396

Digitized by Google
Original from CORNELL UNIVERSITY

VILLES, NAHIEHS ET LEURS DÉPENDANCES

CLASSEMENT PAR DIVISIONS ET SUBDIVISIONS ADMINISTRATIVES

III. *Population fixe, semi-sédentaire et étrangère.*

GOUVERNORAT		Dénomination des centres	HABITATIONS occupées	HABITATIONS vides	HABITATIONS total	FAMILLES nombre	POPULATION AGGLOMÉRÉE masc.	AGGLOMÉRÉE fémin.	AGGLOMÉRÉE totale	ÉPARSE masc.	ÉPARSE fémin.	ÉPARSE totale	TOTAL Ville et dépendances
DAMIETTE.													
Damiette		ville	3 841	304	4 145	7.544	17.851	16.193	34 044	»	»	»	34.044
Matarieh													
	Ghazanah (el)	nah.	731	144	875	993	2.690	2.582	5 262	»	»	»	»
	'Okbiyne (el)	»	754	127	881	989	2.157	1 985	4.142	»	»	»	»
Stations	Cheikh-el-Gharbi (el)	guez	3	»	3	4	»	»	»	13	11	24	»
	Cheikh Chata (el)	ezb.	28	6	34	28	»	»	»	73	71	144	9 572
	Gheit-el-Nassara												
TOTAL			5 357	581	5 938	9 552	22 688	20.760	43.448	86	82	168	43.616

Digitized by Google

CORNELL UNIVERSITY

VILLES, NAHIEHS ET LEURS DÉPENDANCES

CLASSEMENT PAR DIVISIONS ET SUBDIVISIONS ADMINISTRATIVES

IV *Population fixe, semi-sédentaire et étrangère.*

GOUVERNORAT	Désignation des centres	HABITATIONS			FAMILLES	POPULATION						TOTAL Ville et dépendances
						AGGLOMÉRÉE			ÉPARSE			
		occupées	vides	total	nombre	masc.	fémin.	totale	masc.	fémin.	totale	
ROSETTE												
Rosette	ville	1 720	557	2 277	3.153	9.353	7.313	16.666	»	»	»	
Borg-Rachid (*Tour de Ros*)	nah.	244	10	254	244	713	688	1 401	»	»	»	
Samlah *Recensé avec Borg*	ezb	»	»	»	»	»	»	»	»	»	»	
Mas'oud Abou Hassan	id	»	»	»	»	»	»	»	»	»	»	
El wan. Soleiman	id	»	»	»	»	»	»	»	»	»	»	
'Abdallah-el Zeghebi	id	»	»	»	»	»	»	»	»	»	»	
Abou-el-Rich	ezb	98	15	113	148	»	»	»	296	324	620	
Ghitan	»	90	22	112	101	»	»	»	251	261	512	
Hassan 'Aly	abad	35	1	36	37	»	»	»	81	98	179	19 378
TOTAL		2 187	605	2 792	3 683	10 066	8 001	18.067	628	683	1 311	19.378

Digitized by Google
CORNELL UNIVERSITY

VILLES, NAHIEHS ET LEURS DÉPENDANCES

CLASSEMENT PAR DIVISIONS ET SUBDIVISIONS ADMINISTRATIVES

V. *Population fixe, sémi-sédentaire et étrangère.*

GOUVERNORAT	Désignation des centres	HABITATIONS occupées	HABITATIONS vides	HABITATIONS total	FAMILLES nombre	POPULATION AGGLOMÉRÉE masc.	AGGLOMÉRÉE fémin.	AGGLOMÉRÉE totale	ÉPARSE masc.	ÉPARSE fémin.	ÉPARSE totale	TOTAL Ville et dépendances.
PORT-SAID et CANAL.												
Port-Saïd	ville	2.740	193	2 933	3.453	8 916	7.644	16.560	»	»	»	
Kantarah (el)		88	26	114	93	191	190	381	»	»	»	
Station N 24		8	»	8	8	»	»	»	11	5	16	
» N 34		7	10	17	7	»	»	»	10	6	16	
» N. 54		13	8	21	13	»	»	»	19	21	40	
» N 64		11	11	22	11	»	»	»	12	4	16	
Station Ras-el-'Ech		12	23	35	12	»	»	»	17	12	29	17.058
Ismaïlieh	ville	793	204	997	914	1.899	1 465	3 364	»	»	»	
Kobeur-el-'Ochouch	nah	6	1	9	12	»	»	»	20	15	35	
Nefiche	»	22	»	22	22	»	»	»	46	38	84	
Serapeum... *stat salines*	»	24	26	50	41	»	»	»	134	85	219	
Station N. 6	»	4	»	4	4	»	»	»	13	9	22	
Toussoun	ezb	2	14	16	5	»	»	»	6	5	11	
'Anbak (el)	»	4	»	4	3	»	»	»	10	11	21	
Baïadine-wel-Akbarsah (el)	»	9	»	9	9	»	»	»	15	14	29	
Faïed	»	8	»	8	8	»	»	»	25	15	40	
Ferdân (el)	»	6	»	6	6	»	»	»	14	5	19	
Kerèhe (el)	»	4	»	4	5	»	»	»	13	16	29	
Gabal Guénéfah S. 17	»	9	»	9	9	»	»	»	27	25	52	
» 18	»	8	»	8	8	»	»	»	20	17	37	
» 19	»	9	»	9	9	»	»	»	20	16	36	
» 20	»	9	»	9	9	»	»	»	18	12	30	
» 21	»	9	»	9	9	»	»	»	22	19	41	
» 22	»	9	»	9	9	»	»	»	13	14	27	
» 23	»	11	»	11	11	»	»	»	19	22	41	
» 24	»	7	»	7	7	»	»	»	13	9	22	
» 25	»	8	»	8	8	»	»	»	24	21	45	
Guénéfah	»	6	»	6	13	»	»	»	22	12	34	3.238
TOTAL...		3.843	518	4 364	4 722	11.006	9 299	20.305	563	428	991	21 296

Digitized by Google
CORNELL UNIVERSITY

VILLES, NAHIEHS ET LEURS DÉPENDANCES

CLASSEMENT PAR DIVISIONS ET SUBDIVISIONS ADMINISTRATIVES

VI. *Population fixe, semi-sédentaire et étrangère.*

GOUVERNORAT	Désignation des centres	HABITATIONS occupées	HABITATIONS vides	HABITATIONS total	FAMILLES nombre	POPULATION AGGLOMÉRÉE masc.	AGGLOMÉRÉE fémin.	AGGLOMÉRÉE totale	ÉPARSE masc.	ÉPARSE fémin.	ÉPARSE totale	TOTAL Ville et dépendances
SUEZ.												
Suez	Ville	1 299	234	1.533	2 407	5 649	4.910	10.559	»	»	»	
Banlieue — Port Ibrahim		53	17	70	76	»	»	»	117	126	243	
Banlieue — Port Tewfick												
Banlieue — Salines de Suez		»	»	»	»	»	»	»	8	»	8	
Banlieue — Canal d'eau douce		22	35	57	24	»	»	»	67	42	109	10.919
Challoufah		8	»	8	9	»	»	»	18	14	32	
Sources de Moïse		4	4	8	4	»	»	»	5	2	7	
Gabal-el-Tor		39	14	53	45	»	»	»	111	106	217	256
TOTAL		1 425	304	1 729	2 565	5 649	4 910	10 559	326	290	616	11 175

Digitized by Google
CORNELL UNIVERSITY

VILLES, NAHIEHS ET LEURS DÉPENDANCES

CLASSEMENT PAR DIVISIONS ET SUBDIVISIONS ADMINISTRATIVES

VII. *Population fixe, semi-sédentaire et étrangère.*

GOUVERNORAT	Désignation des centres	HABITATIONS			FAMILLES	POPULATION						TOTAL Ville et dépendances.
						AGGLOMÉRÉE			ÉPARSE			
		occupées	vides	total	nombre	masc.	fémin.	totale	masc.	fémin.	totale	
EL-'ARICH												
El-'Arich . . . . . (el)	ville	273	21	294	376	1.397	1.303	2.700	»	»	»	
Cheikh Zoweid.. *stat.* (el)		»	»	»	»	»	»	»	5	5	10	
Malzar ..... » (el)		»	»	»	»	»	»	»	»	»	»	
Bir-el-'Aïd..... » ..		»	»	»	»	»	»	»	»	»	»	
Sahel ..... (el)		»	»	»	»	»	»	»	116	110	226	2.936
TOTAL...		273	21	294	376	1.397	1.303	2 700	121	115	236	2.936

Digitized by Google
CORNELL UNIVERSITY

VILLES, NAHIEHS ET LEURS DÉPENDANCES

CLASSEMENT PAR DIVISIONS ET SUBDIVISIONS ADMINISTRATIVES

VIII. *Population, fixe semi-sédentaire et étrangère.*

GOUVERNORAT	Désignation des centres	HABITATIONS occupées	HABITATIONS vides	HABITATIONS totale	FAMILLES Nomb.	POPULATION AGGLOMÉRÉE masc.	POPULATION AGGLOMÉRÉE fémin.	POPULATION AGGLOMÉRÉE totale	POPULATION ÉPARSE masc.	POPULATION ÉPARSE fémin.	POPULATION ÉPARSE totale	TOTAL Ville et dépendances
KOSSEIR												
Kosseir	ville	325	21	346	339	1 146	1.059	2.205	»	»	»	
Koneih	naz.	45	»	45	45	»	»	»	128	97	225	2 430
TOTAL ..		370	21	391	384	1 146	1 059	2.205	128	97	225	2 430

Digitized by Google
CORNELL UNIVERSITY

VILLES, NAHIEHS ET LEURS DÉPENDANCES

CLASSEMENT PAR DIVISIONS ET SUBDIVISIONS ADMINISTRATIVES

IX. *Population fixe, semi-sédentaire et étrangère.*

MOUDIRIEH BÉHÉRAH — DISTRICT *ABOU-HOMMOS.*	Désignation des centres	HABITATIONS occupées	HABITATIONS vides	HABITATIONS total	FAMILLES nombre	POPULATION AGGLOMÉRÉE masc.	AGGLOMÉRÉE fémin.	AGGLOMÉRÉE totale	ÉPARSE mas	ÉPARSE fém.	ÉPARSE totale	TOTAL Nahiehs et dépendances.
Abis-el-Mostagaddah	nah.	25	5	30	29	64	82	146	»	»	»	
Hassan Bey Fouad ..	ezb	6	»	6	8	»	»	»	40	45	85	
Hassan Guenedi	»	1	»	1	2	»	»	»	3	4	7	238
Abou-el-Matamir	nah.	10	»	10	10	30	23	43	»	»	»	
Nasr Abou Heiieh .	ezb	5	»	5	5	»	»	»	10	13	23	
'Echabat .(el)	»	3	»	3	3	»	»	»	5	7	12	
Hassan Embarek . . .	»	8	»	8	8	»	»	»	13	16	29	
Nasr Embarek ...	»	6	»	6	6	»	»	»	12	15	27	
Ibrahim-el-Ronweni	»	2	»	2	2	»	»	»	4	5	9	143
Abou-Hommos . .ch l .	han	159	22	181	159	315	276	591	»	»	»	
Abou-Hommos . ..	ezb.	48	5	53	52	»	»	»	151	173	324	
Garrar	»	40	»	40	42	»	»	»	141	141	282	
Chawki Bey	»	48	»	48	51	»	»	»	223	182	405	
Charkieh . .. (el)	»	25	1	26	55	»	»	»	94	72	166	
Fawrakah .(el)	»	22	7	29	24	»	»	»	45	64	109	1.677
Akrichah .. (el)	nah	121	2	123	121	286	336	622	»	»	»	
Minchat Boline .	ezb.	77	3	80	78	»	»	»	145	178	323	
Westanieh . .(el)	»	70	7	77	70	»	»	»	88	167	255	
Sa'ranieh . . .. (el)	»	59	»	59	53	»	»	»	106	158	264	
Ghazi	»	23	9	32	23	»	»	»	28	53	81	
Cheikh Hassan .. . (el)	»	29	»	29	31	»	»	»	43	100	143	
Mohammed-el-Zakm . .	»	3	»	3	3	»	»	»	7	10	17	
Ramlah ... .. .(el)	»	22	1	23	25	»	»	»	57	71	128	
Matar-el-Zakm .	»	6	2	8	8	»	»	»	18	10	28	
Kom-el-Berkah . . .	»	36	3	39	36	»	»	»	39	76	115	1 976
Balaktar	nah	65	11	76	65	225	250	475	»	»	»	
'Echk Gamât . .	ezb	12	11	23	12	»	»	»	38	30	68	
Ibrahim Bey Bartaw .	»	3	5	8	3	»	»	»	21	25	46	
Hanna Bedouani . ..	»	2	5	7	2	»	»	»	6	2	8	
Hanna Bedouani	»	4	»	4	4	»	»	»	12	6	18	
Hanna Bedouani . (*inhab*).	»	»	»	»	»	»	»	»	»	»	»	
Mikhail Bizano	»	1	4	5	1	»	»	»	1	»	1	
Botros Rezkallah .(*inhab*)	»	»	»	»	»	»	»	»	»	»	»	
Botros Rezkallah..(*inhab*)	»	»	»	»	»	»	»	»	»	»	»	
Khalil Agha-el-'Entabli . .	»	7	3	10	7	»	»	»	34	26	60	
Mohammed Bey Gabr . . .	»	2	3	5	2	»	»	»	4	4	8	
Guergues Khalil. (*inhab*)	»	»	»	»	»	»	»	»	»	»	»	
Cheik Mohammed 'Eleich-el-Hachmi .. . (el) (*inhab*).	»	»	»	»	»	»	»	»	»	»	»	
Soleiman-el-Hamraoui	»	2	8	10	2	»	»	»	13	8	21	
Hassan Bey Lam'y.(*inhab*).	»	»	»	»	»	»	»	»	»	»	»	
Hassan Bey Lam'y..... ..	»	6	3	9	6	»	»	»	17	19	36	
Hassan Bey Lam'y . . .	»	6	15	21	6	»	»	»	18	17	35	
Hassan Bey Lam'y (*inhab*)	»	»	»	»	»	»	»	»	»	»	»	
Ahmad Kaboudan	»	12	■	16	12	»	»	»	35	37	72	
Chehatah Radouan (*inhab*)	»	»	»	»	»	»	»	»	»	»	»	
Ahmad Hammoudah(*inhab*).	»	»	»	»	»	»	»	»	»	»	»	
Ahmad Hammoudah(*inhab*)	»	»	»	»	»	»	»	»	»	»	»	
Khalil-el-Charif .. (*inhab*)	»	»	»	»	»	»	»	»	»	»	»	

Digitized by Google
CORNELL UNIVERSITY

VILLES, NAHIEHS ET LEURS DÉPENDANCES

CLASSEMENT PAR DIVISIONS ET SUBDIVISIONS ADMINISTRATIVES

IX. *Population fixe, semi-sédentaire et étrangère.*

MOUDIRIEH BÉHÉRAH — DISTRICT — ABOU-HOMMOS. (Suite)	Désignation des centres	HABITATIONS occupées	HABITATIONS vides	HABITATIONS total	FAMILLES nombre	POPULATION AGGLOMÉRÉE masc.	AGGLOMÉRÉE fémin.	AGGLOMÉRÉE totale	ÉPARSE mas.	ÉPARSE fém.	ÉPARSE totale	TOTAL Nahiehs et dépendances
Balaktar *(Suite)*												
Abdoh Hassanein. (*nhab*)	ezb	»	»	»	»	»	»	»	»	»	»	
Gorgui-el-Sabounguí(*nhab*)	»	»	»	»	»	»	»	»	»	»	»	
Gorgui-el-Sabounguí	»	11	5	16	11	»	»	»	32	29	61	
Bakr Aboo R zzah.	»	1	»	1	1	»	»	»	11	8	19	
Hamad Rozzah	»	1	»	1	1	»	»	»	2	5	7	
Ahmad Hegazi .. (*nhab*)	»	»	»	»	»	»	»	»	»	»	»	
Saïed Khater . . ... (el)	»	1	1	2	1	»	»	»	3	1	4	
'Aly-el-kach	»	2	»	2	3	»	»	»	7	7	14	
Mabrouk-el Hebechi (*nhab*)	»	»	»	»	»	»	»	»	»	»	»	
Gorgui Papadopoulo .	»	46	1	47	46	»	»	»	155	129	284	
Wa er-el Ragnaoui	»	4	6	10	4	»	»	»	25	17	42	
Ahmad Hassan ..	»	5	»	5	5	»	»	»	14	13	27	
Mohammed-el-Charnoubi ..	»	1	»	1	1	»	»	»	5	6	11	
'Aly Hassan	»	1	»	1	1	»	»	»	4	6	10	325
Baradiah .	nah	43	4	47	45	146	151	297	»	»	»	
Soleiman Agha el Kharboutli	ezb	6	3	9	6	»	»	»	13	6	19	
Aly-el-Rezzeh	»	33	5	38	33	»	»	»	83	94	177	
Kuah Kadallah	»	2	3	5	2	»	»	»	13	9	22	
Mont de Piete	»	27	2	29	27	»	»	»	88	82	170	685
Baalakon . . ... . (el)	nah	41	6	47	49	193	216	409	»	»	»	
Mahmoud-el-Gazaïerli .	ezb	6	9	15	7	»	»	»	13	17	30	
Na'im Hanna . . .	»	7	1	8	9	»	»	»	31	25	56	
Nosrallah Youssef .. .	»	17	1	18	26	»	»	»	99	87	186	
Rezkallah Boktor	»	2	5	7	2	»	»	»	10	10	20	
'Aly Abou Madaoui	»	1	»	1	1	»	»	»	2	3	5	
'Awad Bedeir	»	6	»	6	7	»	»	»	24	28	52	
'Abdel Hadi Mahmoud	»	12	2	14	12	»	»	»	25	35	60	
'Abdel Hadi Mahmoud . .	»	8	9	12	3	»	»	»	10	4	14	
Nakhlah Mina (*nhab*)	»	»	»	»	»	»	»	»	»	»	»	
Cheikh Soleiman Saleh .(el)	»	1	6	7	1	»	»	»	1	1	2	
Soleiman Agha el Kharboutli	»	5	»	5	8	»	»	»	28	17	45	
Abou Gouwallah-el Belaï	»	13	»	13	13	»	»	»	40	42	82	
Mohammed-el'Zakm	»	3	»	3	3	»	»	»	7	9	16	
Matar-el-Zakm	»	3	»	3	4	»	»	»	10	6	16	993
Batourès ..	nah	»	»	»	»	»	»	»	»	»	»	
Mikhaïl Youakim . . .	ezb.	6	14	20	6	»	»	»	15	12	25	
Hussein Cherine Pacha	»	1	9	10	1	»	»	»	4	1	5	
Ragheb Pacha .	»	25	21	46	29	»	»	»	54	58	112	
Ragheb Pacha. .	»	6	6	12	6	»	»	»	25	14	39	
Selim Nagar	»	2	9	11	2	»	»	»	2	1	3	
Khalil Kordahi . .	»	4	»	4	4	»	»	»	5	5	10	196
Bédah . . . (el)	nah	16	»	16	26	76	67	143	»	»	»	
Kadi . . (el)	ezb	16	1	17	24	»	»	»	49	50	99	
Ghorbal . ..	»	21	»	21	22	»	»	»	65	72	137	
Embarek Gad-el-Maoula	»	8	»	8	9	»	»	»	31	28	59	
Nubar Pacha	»	20	9	29	20	»	»	»	61	53	114	
Nubar Pacha	»	33	5	38	40	»	»	»	139	123	262	
Khorchid ...	»	27	3	30	29	»	»	»	79	80	159	

Digitized by Google
CORNELL UNIVERSITY

VILLES, NAHIEHS ET LEURS DÉPENDANCES

CLASSEMENT PAR DIVISIONS ET SUBDIVISIONS ADMINISTRATIVES

IX. *Population fixe, semi-sédentaire et étrangère.*

MOUDIRIEH BÉHÉRAH DISTRICT *ABOU-HOMMOS (suite).*	Désignation des centres	HABITATIONS occupées	HABITATIONS vides	HABITATIONS total	FAMILLES nombre	POPULATION AGGLOMÉRÉE masc.	AGGLOMÉRÉE fém.	AGGLOMÉRÉE totale	ÉPARSE mas.	ÉPARSE fém.	ÉPARSE totale	TOTAL Nahiehs et dépendances.
Bédah (el) *(suite).*												
Cheikh Ibrahim Pacha (el)	ezb.	30	5	35	35	»	»	»	55	96	151	
Cheikh Ibrahim Pacha (el)	»	3	»	3	9	»	»	»	16	24	40	
Karabet Kabondan	»	10	»	10	16	»	»	»	45	49	94	
Kaïet-e. Aourak.	»	5	»	5	13	»	»	»	31	30	61	
Ahmad Radawi Tehémar .	»	11	1	12	1.	»	»	»	27	32	59	1 377
Berket Ghathas	nah.	201	53	254	215	687	679	1 316	»	»	»	
Hag Aly-el-Dib (el)	ezb	5	»	5	5	»	»	»	14	14	28	
Sterio Mercopoulo	»	18	7	25	21	»	»	»	38	58	96	
Aamad Pacha Hassanein	»	2	4	6	2	»	»	»	6	5	1.	
'Abdel Kader Abdel Wahâb	»	12	»	12	19	»	»	»	65	60	125	
Ibrahim Ahmad-el-Naggar	»	1	4	5	1	»	»	»	3	4	7	
Mohammed Téémah .	»	3	2	5	3	»	»	»	10	13	23	
Khalaf Ahmad-el Naggar	»	5	1	6	7	»	»	»	19	16	35	
Mahmoud Mohammad-el-Naggar	»	6	5	11	6	»	»	»	13	6	19	
Bassiouni Khalaf Allah.	»	3	»	5	3	»	»	»	8	16	.4	
Mohammed Amer	»	1	»	1	3	»	»	»	3	1	4	
'Aly Remeih	»	3	»	3	3	»	»	»	8	17	25	
Mohammed-el-Hennawi ...	»	2	3	5	2	»	»	»	2	2	4	
Mawradah . ...(el)	»	40	16	60	41	»	»	»	79	81	160	
Kasr . (el)	»	1.	9	21	13	»	»	»	42	3.	73	
Mohammed 'Emarah	»	1	»	1	1	»	»	»	3	2	5	
Mohammed-el-Khelafi ...	»	1	»	1	1	»	»	»	5	3	8	
Abdel-Malak-el-Bachbichi	»	3	»	3	3	»	»	»	9	7	16	
Raslân-el-Gahch	»	2	1	3	2	»	»	»	.	7	10	
'Abdallah Abou Rabouah	»	2	»	2	3	»	»	»	13	10	1	
Mas.. t-el Gal'ch	»	8	4	12	8	»	»	»	25	27	52	
Hassan Habib	»	2	1	3	2	»	»	»	2	5	7	
'Aly Fahmy	»	1	2	3	1	»	»	»	1	1	2	
Khalifah Abou Bolal .	»	8	2	10	9	»	»	»	40	40	8	
Sa em Hanafi (*nahab*).	»	»	»	»	»	»	»	»	»	»	»	
Mabrouk Achour (*nhab*	»	»	»	»	»	»	»	»	»	»	»	
Nasrallah Youssef .. .	»	15	1	16	19	»	»	»	8.	70	157	
Nasrallah Youssef	»	1	2	3	1	»	»	»	3	1	4	
Mohammed Bey Sid Ahmad	»	14	2	16	16	»	»	»	53	47	1.0	
Mohammed Bey Sid Ahmad	»	22	3	25	4	»	»	»	88	C2	1.0	
Mohammed Bey Sid Ahmad	»	8	»	8	9	»	»	»	2	2.	5	
Mohammed Bey Sid Ahmad	»	17	»	17	23	»	»	»	7.	93	1.8	
Ibrahim Bey Bartaw.	»	24	4	28	26	»	»	»	1.6	»	2.7	
Ibrahim Bey Bartaw	»	»	»	»	»	»	»	»	6.	65	12.	
Ahmad Kamal	»	7	3	10	8	»	»	»	45	28	7.	
Baghdadi Echkan	»	25	»	25	33	»	»	»	120	1.2	24.	
Ahmad Chaban	»	1	»	1	1	»	»	»	2	3	5	3 402
Boutah .... (el)	nah	149	30	179	149	602	601	1 203	»	»	»	
Aly-el-Hennawi	ezb.	1	»	1	1	»	»	»	5	2	7	
Taleb Agha	»	3	»	3	3	»	»	»	3	7	1	
Bassiouni Sadallah ..	»	3	5	8	6	»	»	»	20	12	32	
Fereig Abou Kereih . .	»	2	»	2	2	»	»	»	4	6	10	
'Omar Remeih	»	1	»	1	1	»	»	»	4	3	7	1 269
Darawich .....(el)	nah.	97	23	120	106	370	403	782	»	»	»	
Bissano Melquior	ezb.	4	1	5	4	»	»	»	24	17	41	
Mohammed-el-Sa'idi.....	»	2	4	6	2	»	»	»	6	8	14	837

Digitized by Google
Original from CORNELL UNIVERSITY

VILLES, NAHIEHS ET LEURS DÉPENDANCES

CLASSEMENT PAR DIVISIONS ET SUBDIVISIONS ADMINISTRATIVES

IX. *Population fixe, semi-sédentaire et étrangère.*

MOUDIRIEH BÉHÉRAH — DISTRICT — *ABOU-HOMMOS (suite).*	Désignation du point	HABITATIONS occupées	HABITATIONS vides	HABITATIONS total	FAMILLES nombre	POPULATION AGGLOMÉRÉE mâles	POPULATION AGGLOMÉRÉE femmes	POPULATION AGGLOMÉRÉE totale	POPULATION ÉPARSE mâles	POPULATION ÉPARSE femmes	POPULATION ÉPARSE totale	TOTAL Nahieys et dépendances
Deramea Wé Kafr Hessam	nah	40	13	53	50	177	182	359	»	»	»	
'Issaoui-el-Danaf	ezb	10	»	10	11	»	»	»	29	32	61	
Goudah	»	6	1	7	14	»	»	»	32	34	66	
Mohammed Bartawi	»	1	7	8	1	»	»	»	2	1	3	
Youssef Hanna	»	2	»	2	2	»	»	»	6	5	11	
Ghaïran Bey	»	6	1	7	7	»	»	»	11	14	25	
Hassan Kaïran (*inhab*)	»	»	»	»	»	»	»	»	»	»	»	
'Otman Bey 'Orfi (*inhab*)	»	»	»	»	»	»	»	»	»	»	»	
'Othman Bey 'Orfi	»	4	4	8	4	»	»	»	17	19	36	
'Otman Bey 'Orfi	»	3	2	5	3	»	»	»	6	5	11	
Kafr Hessam	»	3	3	6	3	»	»	»	4	2	6	
Santaa (el)	»	7	1	8	7	»	»	»	24	15	39	614
Dessouka-el-Halfaïah	nah	62	6	68	63	146	187	333	»	»	»	
Rahmaïl	ez	40	2	42	42	»	»	»	108	108	216	
Rochi	»	13	1	14	18	»	»	»	37	50	87	
Ibrahim-el-Essouad	»	9	2	11	9	»	»	»	38	29	67	
Cheikh Daghich (el)	»	45	7	52	49	»	»	»	87	104	191	
Charnen	»	25	»	25	25	»	»	»	48	47	95	
Hassan Lahoub	»	29	3	32	29	»	»	»	57	50	107	1 096
Fichah (el)	nah	21	»	21	21	26	46	72	»	»	»	
Khalif Agha	ezb	5	»	5	5	»	»	»	7	6	13	
'Omar Bey Hamdy	»	5	»	5	5	»	»	»	8	13	21	
Ibrahim Abou Senn	»	9	»	9	9	»	»	»	11	18	29	
'Abdel Fattah	»	2	»	2	2	»	»	»	4	4	8	
Ahmad Bey Zohny	»	3	»	3	3	»	»	»	3	4	7	
Ibrahim Nassar	»	5	»	5	5	»	»	»	4	10	14	
Ibrahim Nassar	»	3	»	3	3	»	»	»	3	6	9	
Taleb Agha	»	3	»	3	3	»	»	»	5	4	9	
Cheikh-el-Farahat	»	4	»	4	4	»	»	»	10	11	21	
Rostom Bey 'Akef	»	1	»	1	1	»	»	»	4	4	8	
Moustafa-el-Bassiouni	»	3	»	3	3	»	»	»	5	6	11	
Moustafa-el-Kachouch	»	2	»	2	2	»	»	»	2	5	7	229
Ghâbah (el)	nah	147	3	147	139	454	544	998	»	»	»	
'Aly Habib	ezb	13	»	13	13	»	»	»	28	35	63	
Hag Ramadan-el Fiki (el)	»	9	2	11	13	»	»	»	47	59	106	
Ammal-el-Khoh	»	3	»	3	3	»	»	»	10	10	20	1 187
Guerédat (el)	nah	86	10	96	93	282	325	607	»	»	»	
Hassan Kamel	ezb	10	1	11	13	»	»	»	34	33	67	
Badaoui Soliman	»	5	4	9	5	»	»	»	12	14	26	
Moustafa Chaker	»	41	10	51	48	»	»	»	150	151	301	
Nou[illegible]	»	20	10	30	20	»	»	»	48	54	102	
Mohammed-el-Sroaoui	»	12	19	31	12	»	»	»	47	29	76	
Abdallah Girgis	»	3	»	3	5	»	»	»	14	11	25	
Mikaïl Mankarios	»	15	4	19	17	»	»	»	53	44	97	
Moustafa Hanafi	»	9	2	11	10	»	»	»	24	25	49	
Bassano Mikaïl	»		1	10	9	»	»	»	[illegible]	32	69	
Girgis Averof	»	34	8	42	40	»	»	»	[illegible]	[illegible]	2[illegible]	
Girgis Averof	»	29	»	[illegible]	35	»	»	»	82	[illegible]	168	
Girgis Averof	»	52	6	58	59	»	»	»	176	159	335	

Digitized by Google
Original from CORNELL UNIVERSITY

VILLES, NAHIEHS ET LEURS DÉPENDANCES

CLASSEMENT PAR DIVISIONS ET SUBDIVISIONS ADMINISTRATIVES

IX. *Population fixe, semi-sédentaire et étrangère.*

MOUDIRIEH BÉHÉRAH — DISTRICT — *AFFOU HOMMOS (suite).*	Désignation des lieux	HABITATIONS occupées	HABITATIONS vides	HABITATIONS total	FAMILLES nombre	POPULATION AGGLOMÉRÉE mâles	POPULATION AGGLOMÉRÉE femelles	POPULATION ÉPARSE mâles	POPULATION ÉPARSE femelles	POPULATION ÉPARSE total	TOTAL Nombre d'habitants
Guerédat (el) *(suite)*											
Georgio Averof	ez	6	2	8	6	»	»	»	23	19	42	
Georgio Averof	»	22	3	25	25	»	»	»	66	63	129	
Hassan Boulad	»	75	5	80	84	»	»	»	200	241	441	
Habib Boulad	»	67	7	67	»	»	»	»	59	52	111	
Isaak	»	1	1	2	2	»	»	»	5	6	11	
Botros Tawa	»	5	5	11	16	»	»	»	41	37	78	
Compagnie française	»	4	2	6	6	»	»	»	15	5	18	
Administration Domaines	»	4	»	4	»	»	»	»	11	2	13	
Moustafa Aghn	»	12	3	15	15	»	»	»	58	31	89	3 126
Hoch Issa	nah	166	33	199	168	745	735	1 480	»	»	»	
Taleb Agha	nah	30	1	21	20	»	»	»	54	59	113	
Mohammed Tewfik pacha	»	»	»	13	13	»	»	»	32	24	56	
Saïd Wanich	»	1	»	1	»	»	»	»	4	7	11	1 660
Kaffah	»	85	23	108	95	270	292	562	»	»	»	
Basseouni Gamil	b	6	»	6	6	»	»	»	23	26	49	
Mohammed Hafez	»	3	»	3	»	»	»	»	4	8	12	
Khalil el Diab	»	3	5	8	4	»	»	»	10	14	10	
Kassem pacha	»	2	»	2	2	»	»	»	16	12	28	
Moussa Mohammed	»	»	5	7	»	»	»	»	5	5	10	
Salem Abd el Tawab	»	2	»	2	2	»	»	»	6	1	7	
Rouchdi Bey	»	3	»	3	»	»	»	»	7	»	20	
Kennouna el Zan	»	21	2	23	24	»	»	»	4	82	111	
Kennouna el Zan	»	5	»	14	»	»	»	»	13	27	84	
Kennouna el Zan	»	11	1	12	11	»	»	»	40	60	126	
Rouchdi	»	4	»	4	6	»	»	»	6	5	11	
Abdel Rahim el Iskandarani	»	2	1	3	2	»	»	»	5	5	10	
Ismaïl Mohammed	»	1	1	2	1	»	»	»	6	7	13	
Othman	»	3	»	3	5	»	»	»	5	5	10	
Ibrahim el Rouwéini	»	»	»	»	2	»	»	»	»	5	5	
Othman Agha Khalil	»	4	2	6	10	»	»	»	20	15	35	
Abdel Hafi Kandil	»	3	6	9	9	»	»	»	11	8	19	
Mohammed Katakat	»	15	6	21	17	»	»	»	41	48	89	
Soliman Hassouna	»	4	»	4	5	»	»	»	8	2	10	
Ibrahim Kandil	»	1	»	1	1	»	»	»	»	»	5	
Wahab Abdallah	»	13	1	14	14	»	»	»	48	4	52	
Bassioum Soleiman	»	2	»	2	2	»	»	»	8	3	11	
Ahmad Salmi	»	1	1	11	11	»	»	»	24	3	27	
Sid el Mansi	»	27	1	28	27	»	»	»	57	10	17	
Rouchdi	el)	6	»	6	4	»	»	»	1	»	1	
Mas'oud el Masri	»	4	»	1	1	»	»	»	»	4	15	
Hassan	»	1	»	30	30	»	»	»	»	28	51	
Mahmoud Abdel Galil	»	»	»	3	3	»	»	»	»	10	10	
Kouweig el Hindaoui	»	»	»	»	5	»	»	»	»	14	14	
Abdel	el)	»	»	3	13	»	»	»	»	12	12	
Hamad	»	6	»	6	9	»	»	»	4	»	4	
Amer Badr	»	»	»	10	3	»	»	»	8	8	16	
Abdallah Moussa	»	»	»	»	»	»	»	»	»	»	»	
Fadl	»	4	4	8	4	»	»	»	»	»	18	
Hassan	»	2	»	2	5	»	»	»	15	5	20	
Sab'em	el	3	»	3	6	»	»	»	»	2	»	
Cheikh Soleiman	el)	3	»	3	5	»	»	»	13	13	26	2 129

Digitized by Google
Original from CORNELL UNIVERSITY

VILLES, NAHIEHS ET LEURS DÉPENDANCES

CLASSEMENT PAR DIVISIONS ET SUBDIVISIONS ADMINISTRATIVES

IX. *Population fixe, semi-sédentaire et étrangère.*

MOUDIRIEH BÉHÉRAH DISTRICT *ABOU-HOMMOS (suite).*	Désignation des centres	HABITATIONS occupées	HABITATIONS vides	HABITATIONS total	FAMILLES nombre	POPULATION AGGLOMÉRÉE mass.	POPULATION AGGLOMÉRÉE fémin.	POPULATION AGGLOMÉRÉE totale	POPULATION ÉPARSE mas.	POPULATION ÉPARSE fém.	POPULATION ÉPARSE totale	TOTAL Nahiehs et dépendances
Kafr'Azzaz	nah.	9	»	9	11	44	41	85	»	»	»	
Kom Ganadi	ezb.	15	»	15	15	»	»	»	57	48	105	
Sournagaa	»	13	1	14	15	»	»	»	60	56	116	
Sidi Azzaz	»	1	»	1	6	»	»	»	15	13	28	
Mohammed Ghoneim	»	3	»	3	4	»	»	»	13	11	24	
Youssef Hanna	»	1	1	2	1	»	»	»	2	1	3	361
Kafr-el-Dawar	nah.	61	21	82	95	253	254	507	»	»	»	
Zénab Hanem	ezb.	18	3	21	18	»	»	»	44	44	88	
Boulos	»	3	3	6	7	»	»	»	17	11	28	
Méhalet Kafr-el-Dawar	»	29	4	33	36	»	»	»	93	104	197	820
Kafr-el-Wak	nah.	5	»	5	5	22	28	50	»	»	»	50
Kafr-Selim	nah.	25	12	37	36	84	104	188	»	»	»	
Guirguis Mikhail Nasr	ezb.	13	3	16	19	»	»	»	62	67	129	
Gorgui Pietro	»	17	2	19	25	»	»	»	47	43	88	405
Kardoud	nah.	4	»	4	4	9	11	20	»	»	»	
Mohammed Agha-el-Zaoui	ezb.	1	»	1	1	»	»	»	2	2	4	
Hussein Agha Moussa	»	2	»	2	2	»	»	»	4	4	8	32
Karioun (el)	nah.	28	4	32	33	100	103	203	»	»	»	
Boadi (el)	ezb.	1	3	4	1	»	»	»	1	1	2	
Barawieh	»	13	3	16	13	»	»	»	38	38	76	
Battah (el)	»	18	»	18	19	»	»	»	42	46	88	
Francesco	»	22	3	25	24	»	»	»	71	70	141	
Hemeidan Abou 'Akl	»	2	3	5	6	»	»	»	9	9	18	
Sarawia	»	18	7	25	18	»	»	»	34	63	97	
Khamis el-Maghraby	»	5	»	5	5	»	»	»	22	12	34	
Khamis el-Maghraby	»	7	4	11	7	»	»	»	20	18	38	
Hamad Babih	»	5	2	7	10	»	»	»	26	19	45	
Taiel Chamaah	»	6	2	8	6	»	»	»	20	27	47	
Abd-el-Hennaoui	»	2	3	5	3	»	»	»	5	6	11	
Darwich Abdou	»	2	»	2	4	»	»	»	10	11	21	
Chalil Haggag (el)	»	2	1	3	3	»	»	»	[illegible]	7	13	
Hassan el-Masri	»	5	»	5	6	»	»	»	8	[illegible]	19	
Boadi (el)	»	16	6	22	16	»	»	»	[illegible]	56	107	
Aly	»	7	10	17	7	»	»	»	[illegible]	25	47	
Henab Haggag (inhab.)	»	»	»	»	»	»	»	»	»	»	»	
Ibrahim Bey Bartaw	»	16	1	17	16	»	»	»	[illegible]	[illegible]	97	
Farag Haggag	»	4	2	6	4	»	»	»	6	12	18	
Kanaies (el)	»	58	»	58	67	»	»	»	54	56	110	
Guirguis Ibrahim	»	6	»	6	6	»	»	»	20	18	38	
Bab-el-Sabbagh	»	2	1	3	2	»	»	»	4	3	7	
Chatt-el-Bahr (inhab.)	»	»	»	»	»	»	»	»	»	»	»	
Effendi Abd-el-Rahman	»	5	3	8	5	»	»	»	14	10	24	
Ahmad el-Tahtan	»	6	»	6	6	»	»	»	24	10	34	
Abdallah Tabet	»	5	»	5	7	»	»	»	[illegible]	3	33	
Paolino Pacha (inhab.)	»	»	»	»	»	»	»	»	»	»	»	
Nabaraouieh (el)	»	8	»	8	8	»	»	»	24	31	55	
Mikhail Kortalah	»	27	»	27	27	»	»	»	97	84	181	

Digitized by Google   Original from CORNELL UNIVERSITY

VILLES, NAHIEHS ET LEURS DÉPENDANCES

CLASSEMENT PAR DIVISIONS ET SUBDIVISIONS ADMINISTRATIVES

IX. *Population fixe, semi-sédentaire et étrangère.*

MOUDIRIEH BÉHÉRAH — DISTRICT — *ABOU-HOMMOS (suite).*	Désignation des parties	HABITATIONS occupées	HABITATIONS vides	HABITATIONS total	FAMILLES nombre	POPULATION AGGLOMÉRÉE masc.	AGGLOMÉRÉE fémin.	AGGLOMÉRÉE totale	ÉPARSE mas.	ÉPARSE fem.	ÉPARSE totale	TOTAL Nahiehs et dépendances
Karioun (el) *(suite)*												
Kafr-anah	egh	22	1	23	20	»	»	»	101	77	178	
Kafr-Iawe (el)	»	10	»	10	10	»	»	»	22	23	45	
Sirah	»	85	3	88	90	»	»	»	233	218	451	
Ahmad Hamdy	»	4	1	5	5	»	»	»	20	17	37	
'Abd-al-Hussein-el-Naggar	»	3	4	7	4	»	»	»	3	6	9	2 524
King 'Othman	mah	91	26	117	92	281	265	546	»	»	»	
Kedwah (el)	ez	30	2	32	30	»	»	»	133	101	234	
Sidr	ph	5	»	5	8	»	»	»	16	23	39	819
Kom-el-Akhdar (el)	mal	98	46	144	98	173	113	286	»	»	»	
Faden	ezb	21	8	29	24	»	»	»	47	32	79	
Hazek Pacha	»	19	1	20	19	»	»	»	45	28	73	
Cheretchrah (el)	»	16	3	19	16	»	»	»	31	23	54	
Moustaz Pacha	»	6	4	10	6	»	»	»	12	8	20	
Abd-el-Maoud	»	15	1	16	15	»	»	»	34	20	54	
Nafi	»	13	4	17	13	»	»	»	27	16	43	
Ibchaiah	»	9	4	13	9	»	»	»	14	13	27	
Hafs	»	17	4	21	17	»	»	»	17	23	50	
Kom-el-Akhdar (e	»	21	1	22	21	»	»	»	40	23	63	739
Loukine	mah	23	4	27	23	77	85	162	»	»	»	
Loukine	zh	54	»	54	54	»	»	»	214	208	422	
Ahmad Pacha Rafat	»	9	3	12	9	»	»	»	26	27	53	637
Ma'mal-el-Zogâg	nah	75	19	94	70	222	216	438	»	»	»	438
Mehallet Kebir	ezb	12	»	12	12	20	24	44	»	»	»	
Abd-el-Zelak (el)	»	6	3	9	6	»	»	»	18	20	38	
Bag Ibrahim-el-Carioun (el)	»	3	»	3	3	»	»	»	9	9	18	
Dewan Nassar	»	7	3	10	10	»	»	»	23	27	50	
Youssef-el Dib	»	2	1	3	2	»	»	»	5	8	13	
Khalil Bey	»	13	»	13	18	»	»	»	41	48	89	
Cheikh Khalil Konbar	»	9	11	20	11	»	»	»	25	31	56	
Habib Gabarah	»	12	5	17	15	»	»	»	28	32	60	
Ali Bey Talaat	»	3	»	3	5	»	»	»	12	13	25	
Cesar Naggar (*inhab*)	»	»	»	»	»	»	»	»	»	»	»	
Gobran-el Naggar	»	8	6	14	8	»	»	»	2	2	4	
Mohammed Khalifah	»	12	10	22	19	»	»	»	41	40	81	
Dewan Boulad	»	11	3	14	15	»	»	»	47	1	78	
Nakhlah Mina	»	5	12	17	5	»	»	»	14	9	23	
Girgus Nazmy	»	1	2	3	1	»	»	»	3	3	5	
Antonios Rizkallah	»	3	4	7	4	»	»	»	3	1	4	
Kom-el-Zin	»	13	1	14	24	»	»	»	45	61	106	
Kafr-el-Zin	»	1	14	15	1	»	»	»	1	1	2	
Mohammed Nouri (*inhab*)	»	»	»	»	»	»	»	»	»	»	»	
Commission des Domaines (*Dom*)	»	2	3	5	2	»	»	»	4	1	5	
'Othman Bey Orfi (*inhab*)	»	»	»	»	»	»	»	»	»	»	»	
Hanna Chehatah	»	1	»	1	1	»	»	»	3	2	5	
Chehatah Said	»	1	»	1	1	»	»	»	4	5	9	
Kom-el-Bous	»	12	5	17	16	»	»	»	39	36	75	
Paul	»	1	6	7	1	»	»	»	2	1	3	
James	»	2	1	3	6	»	»	»	13	13	26	817

Digitized by Google
Original from CORNELL UNIVERSITY

VILLES, NAHIEHS ET LEURS DÉPENDANCES

CLASSEMENT PAR DIVISIONS ET SUBDIVISIONS ADMINISTRATIVES

IX. *Population fixe, semi-sédentaire et étrangère.*

MOUDIRIEH BÉHÉRAH — DISTRICT — ABOU-HOMMOS (suite).	Désignation des centres	HABITATIONS occupées	HABITATIONS vides	HABITATIONS total	FAMILLES nombre	POPULATION AGGLOMÉRÉE masc.	AGGLOMÉRÉE femin.	AGGLOMÉRÉE totale	ÉPARSE mas.	ÉPARSE fém.	ÉPARSE totale	TOTAL Nahiehs et dépendances.
Morgan .... *ezb. indép.*.		12	»	12	12	51	52	103	»	»	»	103
Nacwe-el-Bahari ....(el)	nah.	24	5	29	30	86	104	190	»	»	»	
Cherif Khalaf	ezb	2	»	2	2	»	»	»	4	4	8	
Mansour Etewah	»	3	»	3	3	»	»	»	5	7	12	
Mohammed Bakr... ..	»	12	»	12	17	»	»	»	47	40	87	
Kharansi ... .(el)	»	4	4	8	4	»	»	»	8	10	18	
Hamad-el-Khabiri	»	10	1	11	10	»	»	»	30	31	61	
Salem Khattab	»	1	»	1	1	»	»	»	2	2	4	
Mohammed Cha'lah	»	14	3	17	21	»	»	»	43	49	92	
Dionissious.....	»	3	3	6	3	»	»	»	8	3	11	
Dionissious .... (*inhab*)	»	»	»	»	»	»	»	»	»	»	»	
Mohammed-el-Zakm.. ..	»	1	1	2	1	»	»	»	5	4	9	
Chadly Youssef .....(el)	»	3	»	3	3	»	»	»	16	18	34	
Henenah	»	2	2	4	2	»	»	»	3	4	7	
Marco	»	21	»	21	25	»	»	»	75	90	165	698
NegueliWe-Awlad-el-Cheikh	nah.	»	»	»	»	»	»	»	»	»	»	»
Mansour Abou Khalifah .	ezb.	»	»	»	»	»	»	»	»	»	»	»
Aly Agha Mohammed....	»	3	»	3	3	»	»	»	7	4	11	11
Baghous Achkian . . .	»	»	»	»	»	»	»	»	»	»	»	»
Mohammed 'Abdel Rahman	»	»	»	»	»	»	»	»	»	»	»	»
Rezémat..... . .....(el)	nah	»	»	»	»	»	»	»	»	»	»	
Bassiouni Sa'dallah	ezb	»	»	»	»	»	»	»	»	»	»	
Sollan Abou Metir .. .	»	»	»	»	»	»	»	»	»	»	»	
Rached Pacha Camel .. .	»	19	1	20	»	»	»	»	60	76	136	136
Sakhrah..... ... . (el)	nah.	3	»	3	4	5	17	22	»	»	»	
Abou-el-'Enein-el-Samman	ezb.	5	7	12	5	»	»	»	8	13	21	
Mohammed Bey 'Ezzat .	»	4	»	4	4	»	»	»	6	7	13	
Mohammed Bey 'Ezzat .	»	3	5	8	3	»	»	»	3	5	8	64
Tamamnah ..... . (el)	nah	67	7	74	68	324	310	634	»	»	»	
Abou-Khalil	ezb.	25	»	25	26	»	»	»	84	84	168	
Fakhourah . .... (el)	»	26	4	30	26	»	»	»	78	90	168	
Lombroso	»	4	»	4	4	»	»	»	5	7	12	982
Zawiet Sakr	nah.	118	3	121	123	419	458	877	»	»	»	
Ahmad Zohal	ezb.	12	6	18	12	»	»	»	21	31	52	
Hamad Younès	»	9	3	12	9	»	»	»	23	19	42	971

Digitized by Google
CORNELL UNIVERSITY

VILLES, NAHIEHS ET LEURS DÉPENDANCES

CLASSEMENT PAR DIVISIONS ET SUBDIVISIONS ADMINISTRATIVES

IX. *Population fixe, semi-sédentaire et étrangère.*

MOUDIRIEH BÉHÉRAH — DISTRICT — A BOU-HOMMOS (suite).	Désignation des centres	HABITATIONS occupées	HABITATIONS vides	HABITATIONS total	FAMILLES nombre	POPULATION AGGLOMÉRÉE mascul.	AGGLOMÉRÉE femin.	AGGLOMÉRÉE totale	ÉPARSE mascul.	ÉPARSE fémin.	ÉPARSE totale	TOTAL Nahieh et dépendances
Zawiet Salem	nah.	30	»	20	20	36	49	85	»	»	»	
Saïed Hassan-el-Kassab(el)	ezb	8	»	8	8	»	»	»	12	11	23	108
Zawiet Sidi Ghazi	ezb.ind	19	11	30	19	35	41	76	»	»	»	76
Zohrah	ezb.ind.	57	4	61	60	188	185	373	»	»	»	373
TOTAL..	»	5 648	1190	6 838	5 159	7 472	7 857	15 329	10055	10128	20 183	35 512

Digitized by Google
CORNELL UNIVERSITY

VILLES, NAHIEHS ET LEURS DÉPENDANCES

CLASSEMENT PAR DIVISIONS ET SUBDIVISIONS ADMINISTRATIVES

IX. *Population, fixe semi-sédentaire et étrangère.*

MOUDIRIEH BÉHÉRAH — DISTRICT EL 'ATF	Désignation des localités	HABITATIONS occupées	HABITATIONS vides	HABITATIONS total	FAMILLES nombre	POPULATION AGGLOMÉRÉE masc.	POPULATION AGGLOMÉRÉE fém.	POPULATION AGGLOMÉRÉE totale	POPULATION ÉPARSE masc.	POPULATION ÉPARSE fém.	POPULATION ÉPARSE totale	TOTAL des nahiehs et dépendances
Abou-Khrâche	nah.	73	6	79	77	234	219	453	»	»	»	
Ha[illegible]abal el	ezb.	12	»	12	2	»	»	»	42	42	84	
Hassan Sakr	»	14	»	14	14	»	»	»	44	41	85	622
Abou-Yehya	nah.	49	7	[illegible]	49	200	21[illegible]	4[illegible]2	»	»	»	
Isma'il-Bey-Yakan	ezb.	10	»	1	10	»	»	»	29	2[illegible]	49	46[illegible]
Achrak el	nah.	25	»	25	[illegible]6	[illegible]09	108	[illegible]17	»			
[illegible] el	ezb.	5[illegible]	[illegible]	[illegible]5	[illegible]0	»	»	»	19[illegible]	[illegible]	[illegible]	
'Abdallah Nasser	»	6	1	7	[illegible]	»	»	»	2[illegible]	21	[illegible]0	
Salem Ham[illegible]	»	[illegible]	1	[illegible]	1[illegible]	»	»	»	4[illegible]	42	87	
Hussein Atarah	»	7	»	7	7	»	»	»	20	26	46	
Bechir Agha		[illegible]4	»	[illegible]	[illegible]4	»	»	»	52	48	[illegible]0	
Fadel Pacha	»	77	2	[illegible]	7[illegible]	»	»	»	246	238	48[illegible]	[illegible]
'Atf	nah.	[illegible]8	[illegible]	[illegible]	[illegible]0	[illegible]18	362	680	»	»	»	
'Atf	ezb.	1	1	[illegible]	[illegible]	»	»	»	2	[illegible]	6	
Janan[illegible]	»	6	1		[illegible]	»	»	»	16	[illegible]5	31	
Isr[illegible]el		[illegible]2	[illegible]	[illegible]	[illegible]2	»	»	»	[illegible]	28	[illegible]	
'A[illegible] 'Awad	»		»		»	»	»	»	»	»	»	
A[illegible] Zemr		2			2	»	»	»	[illegible]	[illegible]	8	7[illegible]
Berriet Mesna	nah.				»	»	»	»	»	»	»	
Khaled Mar[illegible]	ezb.	4[illegible]	8	1	43	»	»	»	[illegible]	[illegible]7	[illegible]	
M[illegible]ammed Khamis	»	3	6		3	»	»	»	4	[illegible]	[illegible]	
M[illegible] [illegible]		[illegible]	»			»	»	»	[illegible]	[illegible]	2[illegible]	
Moha[illegible]ed Agha Bl[illegible]	»	[illegible]		[illegible]	[illegible]	»	»					
'A[illegible] Mar'i		4			4		»	»	[illegible]	1		
S[illegible]		[illegible]	»			»	»	»	[illegible]	[illegible]4	[illegible]	[illegible]
Bou[illegible]t	nah.	2	1		[illegible]	2[illegible]2	285	[illegible]	»	»	»	[illegible]
Chamasmah el	nah.	[illegible]		[illegible]	[illegible]	[illegible]8	25[illegible]	468	»	»	»	468
De[illegible]rout	nah.	348	[illegible]	[illegible]	[illegible]	[illegible]	[illegible]04	[illegible]40	»	»	»	
H[illegible]	ezb.	[illegible]	»	1	[illegible]	»	»	»	[illegible]	[illegible]	4	
Anga Hanem	»	41	»	41	41	»	»	»	[illegible]	[illegible]	211	
Anga [illegible]		13		[illegible]	[illegible]	»	»	»	42	[illegible]	7[illegible]	[illegible]
Derchâbah	nah.	1[illegible]		[illegible]	[illegible]	[illegible]	46[illegible]	88[illegible]		»	»	
Gourguis N[illegible]kalah	ezb.	[illegible]5	5	[illegible]	1[illegible]	»	»	»	41	4	8[illegible]	
Hag Dessou[illegible] Ziadah	»	[illegible]2	»	[illegible]	14	»	»	»	46	[illegible]	8[illegible]	[illegible]
Dessia (Om-el-Kanaues)	nah.	[illegible]	»	2[illegible]	2[illegible]	91	[illegible]7	[illegible]98	»	»	»	
'Omar Fa[illegible]z	ezb.	18	2	[illegible]	[illegible]8	»	»	»	42	34	76	
Ib[illegible] Tewfik	»	5	3	[illegible]	5	»	»	»	[illegible]	[illegible]	28	
Bessenlawa[illegible]	»	14	»	1	[illegible]4	»	»	»	[illegible]5	[illegible]	4[illegible]	
M[illegible]hammed-el Che[illegible] 'Aly	»	2	2		[illegible]	»	»	»	[illegible]	[illegible]1	21	
Sid Ahmad Khamis	»	[illegible]	4	[illegible]	[illegible]	»	»	»	[illegible]	14	24	388

Digitized by Google — Original from CORNELL UNIVERSITY

VILLES, NAHIEHS ET LEURS DÉPENDANCES

CLASSEMENT PAR DIVISIONS ET SUBDIVISIONS ADMINISTRATIVES

IX. *Population fixe, semi-sédentaire et étrangère.*

MOUDIRIEH BÉHÉRAH DISTRICT *EL-'ATF (suite).*	Désignation des centres	HABITATIONS			FAMILLES	POPULATION						TOTAL Nahieha et dépendances
						AGGLOMÉRÉE			ÉPARSE			
		occupées	vides	total	nombre	masc.	fém.	totale	mas.	fém.	totale	
Dibi	nah.	314	9	323	314	845	955	1 800	»	»	»	800
Edfina .	nah	299	11	310	300	869	922	1 791	»	»	»	791
Edkou .	nah.	683	283	966	721	2 937	2.814	5 751	»	»	»	5 751
Fazarah. . .	nah	174	15	189	175	649	688	1 337	»	»	»	1 337
Fichn .	nah.	24	3	27	24	51	64	115	»	»	»	115
Guédieh	nah	92	7	99	92	321	365	686	»	»	»	686
Gueziret-el-Mahmoudieh	nah.	7	2	9	7	143	28	171	»	»	»	171
Halk-el-Gamal .	nah.	»	»	»	»	»	»	»	»	»	»	»
Compagnie Française	ez	10	6	16	1	»	»	»	17	5	22	
Compagnie Anglaise	»	12	»	12	1	»	»	»	33	12	45	67
Hammad .	nah	125	6	131	127	367	382	749	»	»	»	749
Kafr Amlit	nal.	13	1	14	14	36	36	72	»	»	»	
Torein .	ezb	9	»	9	1	»	»	»	17	21	38	110
Kafr Choubra-Khit .	nah	1	1	2	1	4	6	10	»	»	»	10
Kafr-el-Cheikh Hassan	nah	50	6	56	50	153	173	326	»	»	»	
Mansour 'Abbass	ezb	10	5	15	10	»	»	»	21	34	55	381
Kafr-el-Dafrawi .	nah	211	»	211	211	745	729	1 474	»	»	»	1 474
Kafr-el-Guédid (c	nah	45	3	48	4	190	194	384	»	»	»	
Fadah (c	ez	11	1	12	11	»	»	»	25	25	50	424
Kafr-el-Rahmanieh	nah	42	2	44	38	164	151	315	»	»	»	
[illegible]	ez	40	1	41	41	»	»	»	126	106	232	
Taher Bey	»	47	1	48	35	»	»	»	46	106	300	
Ahmad Abou Soleiman	»	4	»	4	4	»	»	»	11	17	28	787
Kafr Ghoneim .	nal	37	1	38	37	129	186	315	»	»	»	
Hassan Agha	ezh	48	1	48	48	»	»	»	137	144	281	596

Digitized by Google Original from CORNELL UNIVERSITY

VILLES, NAHIEHS ET LEURS DÉPENDANCES

CLASSEMENT PAR DIVISIONS ET SUBDIVISIONS ADMINISTRATIVES

IX. *Population fixe, semi-sédentaire et étrangère*

MOUDIRIEH BÉHÉRAH DISTRICT *EL 'ATF (suite.)*	Désignation des centres	HABITATIONS occupées	HABITATIONS vides	HABITATIONS total	FAMILLES nombre	POPULATION AGGLOMÉRÉE masc.	AGGLOMÉRÉE fem.	AGGLOMÉRÉE totale	ÉPARSE mas.	ÉPARSE fem.	ÉPARSE totale	TOTAL Nahiehs et dépendances.
Kafr Mehallet Daoud	nah.	26	2	28	30	176	169	345	»	»	»	345
Kafr Nakla	nah.	16	»	16	16	19	32	51	»	»	»	51
Kafr 'Othman	nah.	59	3	62	69	185	187	372	»	»	»	372
Kahoukeh (e)	nah.	73	7	80	74	263	275	538	»	»	»	
Tawfah (e)	ezb.	17	»	17	17	»	»	»	50	61	111	649
Khazzan (el	nah.	»	»	»	»	»	»	»	»	»	»	
Charakwah el	ezb.	17	29	46	18	»	»	»	50	43	93	
Kom Yates	»	5	5	10	5	»	»	»	8	10	18	
Mostafa 'Achour	»	8	»	8	12	»	»	»	26	47	73	
Hassan Mansour	»	16	8	24	16	»	»	»	59	45	104	
Moussa-el-Kout	»	26	3	29	31	»	»	»	99	99	198	
Manchiet-el-Mostagaddah-el	»	21	9	30	30	»	»	»	45	36	81	
Ibrahim-el-Masmaoui	»	14	11	25	15	»	»	»	38	43	81	
Ibrahim Mechad	»	9	3	12	9	»	»	»	17	21	38	
Moussa Dessouki	»	2	1	3	2	»	»	»	4	8	12	
Ahmad-el-Abou Mossallam	»	2	1	3	2	»	»	»	3	10	13	
Ahmad Hassan Khadr	»	21	5	19	21	»	»	»	25	20	45	
Ahmad Abou Ahmad	»	6	4	10	6	»	»	»	18	14	32	
Sid Ahmad-el-Gamma	»	28	3	31	28	»	»	»	70	62	132	
Hag 'Abdel Rahman (e	»	8	4	12	12	»	»	»	32	23	55	
Mohammed Guened	»	7	»	7	7	»	»	»	29	33	62	
Mohammed 'Issa	»	2	2	4	3	»	»	»	8	6	14	
Ibrahim Abou Ali	»	3	2	5	3	»	»	»	3	2	5	
Ibrahim 'Othman	»	12	4	16	13	»	»	»	23	24	47	
Hassan-el-Hadad	»	8	2	10	8	»	»	»	17	20	37	
'Awad-el-Charaw	»	2	»	2	3	»	»	»	10	25	35	
Ibrahim-el-Amal	»	5	2	7	6	»	»	»	55	43	98	
Soleiman-el-Mandidi	»	6	5	11	6	»	»	»	16	9	25	
Moussa-el-Kalla	»	6	»	6	6	»	»	»	13	20	33	
Dib 'Amer (e)	»	14	4	17	12	»	»	»	27	29	56	
Mohamed-el-Khaer	»	10	»	10	10	»	»	»	25	28	53	
Ahmad 'Atiah	»	4	13	17	4	»	»	»	11	10	21	
Ahmad Radr	»	3	3	6	6	»	»	»	21	20	41	
Dessouki Meganed	»	3	»	3	4	»	»	»	8	13	21	
Yahoud el (e)	»	14	12	26	15	»	»	»	25	26	51	
Ibrahim Radi	»	5	1	6	5	»	»	»	10	19	29	
Youssef-e-Gharbaoui	»	3	»	3	5	»	»	»	10	14	24	
'Amer-e.-Naggar	»	14	»	14	17	»	»	»	27	33	60	
Ahmad 'Abdel Met'al	»	7	3	10	8	»	»	»	28	39	67	
'Abdel Ati Mansour	»	28	5	33	28	»	»	»	87	84	171	
Mohammed Hegazi	»	9	1	10	10	»	»	»	42	40	82	
Mohammed Charaf	»	5	»	5	5	»	»	»	10	15	25	
Farag Bakhah		48	4	52	48	»	»	»	89	111	200	2 232
Lakanah	nah.	186	39	225	187	759	811	1 570	»	»	»	
Ragheb Agha	ezb.	118	19	137	118	»	»	»	404	401	805	
Rateb Pacha	»	16	»	16	16	»	»	»	55	46	101	
Awlad Abou Sa'id	»	22	»	22	32	»	»	»	92	84	176	
Hassan Bectach	»	3	»	3	3	»	»	»	12	11	23	2 675

Digitized by Google
Original from CORNELL UNIVERSITY

VILLES, NAHIEHS ET LEURS DÉPENDANCES

CLASSEMENT PAR DIVISIONS ET SUBDIVISIONS ADMINISTRATIVES

IX. *Population fixe, semi-sédentaire et étrangère.*

MOUDIRIEH BÉHÉRAH DISTRICT EL-ATF (suite).	Désignation des centres	HABITATIONS occupées	HABITATIONS vides	HABITATIONS total	FAMILLES nombre	POPULATION AGGLOMÉRÉE masc.	POPULATION AGGLOMÉRÉE fem.	POPULATION AGGLOMÉRÉE totale	POPULATION ÉPARSE mas.	POPULATION ÉPARSE fem.	POPULATION ÉPARSE totale	TOTAL Nahiehs et dépendances
Lawich (el)	nah.	57	9	66	63	173	183	356	»	»	»	
'Orfan Pacha	ezb.	5		41	35	»	»	»	97	97	194	550
Mahmoudieh (el) ch.-l.	ban.	7 6	18	754	842	2 176	2 173	4 349	»	»	»	
Bassatin-el-Keblieh (el)	ezb.	41	7	48	42	»	»	»	91	93	184	4 533
Manachlah (el)	nah.	5	10	39	31	119	134	253	»	»	»	
Zahy	ezb.	17	3	50	47	»	»	»	161	157	318	571
Mehallet Bachir	nah.	272	21	293	291	1 106	1 107	2 21	»	»	»	2 21
Mehallet Daoud	nah.	[illegible]		7	70	268	289	557	»	»	»	
Abrikgui (el)	ezb.	46	1	47	46	»	»	»	184	91	375	
Kom (el)		1	1	42	41	»		»	118	125	241	
Awlad-el-Masry		5	1	27	25	»		»	66	74	40	1 [illegible]3
Mehallet-el-Amir	nah.	2[illegible]	29	26[illegible]	237	618	668	1 286	»	»	»	
Commission (*Dom.*) (el)	ezb.	24	9	[illegible]	26	»	»	»	50	52	102	1 388
Mehallet Nabet	nah.	55	3	58		1[illegible]0	125	[illegible]	»	»	»	235
Miniet Beni Moussa	nah.	101	19	12[illegible]	1[illegible]2	421	46[illegible]	887	»	»	»	887
Miniet Salamah	nah.	147	»	147	148	434	458	892	»	»	»	
Ahmad Bey Assiad	ezb.	56	»	56	5[illegible]	»			[illegible]	2[illegible]1	43[illegible]	1 324
Mit-el-Sa'id	nah.	9[illegible]	5	97	92	236	30[illegible]	537	»	»	»	537
Morkos	nah.	203	8	211	204	789	854	1 643	»	»	»	
Bachir Agha	ezb.	36	5	41	37	»	»	»	5	38	27	
Toussoun Pacha	»	102	12	114	102	»	»	»	34	55	704	
Ibrahim Agha Hussein	»	6	1	7	6	»	»	»	31	27	58	
Chérif Agha	»	[illegible]	»	10	10	»	»	»	47	[illegible]	8[illegible]	
Moustafa Pacha Maher	»	37	»	37	37	»	»	»	1[illegible]	95	2[illegible]	
Hassan Kaboudan	»	9	1	10	9	»	»	»	49	54	10[illegible]	3 081
Om Hakim	nah.	84	33	117	84	428	428	856	»	»	»	856
Rahmanieh (el)	nah.	949	51	900	880	3 036	3 043	6 079	»	»	»	
Arlin Bey	ezb.	37	1	38	40	»	»	»	132	100	232	6 311
Sahma (el)	nah.	28	3	41	44	170	176	346	»	»	»	346

Digitized by Google Original from CORNELL UNIVERSITY

VILLES, NAHIEHS ET LEURS DÉPENDANCES

CLASSEMENT PAR DIVISIONS ET SUBDIVISIONS ADMINISTRATIVES

IX. *Population fixe, semi-sédentaire et étrangère.*

[redacted] DISTRICT *EL 'ATF (suite).*	Désignation des centres	HABITATIONS occupées	HABITATIONS vides	HABITATIONS total	FAMILLES nombre	POPULATION AGGLOMÉRÉE masc.	AGGLOMÉRÉE fémin.	AGGLOMÉRÉE totale	ÉPARSE mas.	ÉPARSE fém.	ÉPARSE totale	TOTAL Nahieh et dépendances.
Samaria	nah.	63	8	71	69	216	244	462	»	»	»	
Mohammed Sa'd	ezb.	1	4	5	1	»	»	»	2	4	6	468
Samekhrât	»	139	21	160	152	791	857	1 648	»	»	»	
Mohammed Naguib	»	11	3	14	11	»	»	»	29	22	51	
Adham	»	27	1	28	27	»	»	»	90	81	171	
Youssef Bartaw	»	1	1	2	1	»	»	»	5	7	12	
'Orfan Pacha	»	3	1	4	3	»	»	»	8	5	13	1.895
Sanabadah	nah	81	13	94	85	281	266	547	»	»	»	547
Serombaï	»	263	5	268	279	911	896	1 807	»	»	»	
'Omar Abou Isma'îl	ezb.	43	7	50	43	»	»	»	82	91	173	
Nazer Ahou Kir	»	16	1	17	16	»	»	»	48	39	87	
Kasr (el)	»	23	3	26	28	»	»	»	94	91	185	
Wabor (el)	»	13	1	14	17	»	»	»	46	48	94	
Za'tar	»	8	»	8	10	»	»	»	48	43	91	
Cattaoui (el)	»	21	2	23	23	»	»	»	67	68	135	2 572
Zamzam	nah.	59	18	77	59	256	268	524	»	»	»	
Raghieb Pacha	ezb.	66	2	68	69	»	»	»	191	183	374	898
TOTAL		8 882	1122	10 004	9 268	24 345	25 208	49 553	6001	5911	11 912	61.465

Digitized by Google
CORNELL UNIVERSITY

VILLES, NAHIEHS ET LEURS DÉPENDANCES

CLASSEMENT PAR DIVISIONS ET SUBDIVISIONS ADMINISTRATIVES

IX. *Population fixe, semi-sédentaire et étrangère.*

MOUDIRIEH BÉHÉRAH — DISTRICT — *CHOUBRA KHIT*	Désignation des centres	HABITATIONS habitées	HABITATIONS vides	HABITATIONS total	FAMILLES nombre	POPULATION AGGLOMÉRÉE musc.	AGGLOMÉRÉE fémin.	AGGLOMÉRÉE totale	ÉPARSE mas.	ÉPARSE fém.	ÉPARSE totale	TOTAL Nahiehs et dépendances.
Abou Dorah	nah	73	31	94	73	264	287	551	»	»	»	
'Ezzat Mohammed	ezb	5	»	5	5	»	»	»	10	12	22	
'Ayed Aoumri	»	2	»	2	2	»	»	»	7	8	15	
Hussan Khadr	»	1	»	1	1	»	»	»	5	11	16	
Isma'l Agha Ibrahim	»	6	4	10	6	»	»	»	19	23	42	
Moustafa Loutfi	»	5	»	5	5	»	»	»	11	9	20	666
Abou Mangoug	nah	165	19	184	165	774	792	1 566	»	»	»	1 566
Achmah	nah	112	7	119	112	324	329	653	»	»	»	
Mansour el Badaoui	ezl	18	3	21	18	»	»	»	101	96	197	850
Amlit	nah	252	53	305	253	1 001	1 052	2 053	»	»	»	
'Aly Khalaf	ezb	2	»	2	2	»	»	»	25	28	53	
Mohammed Amin bey	»	12	»	12	12	»	»	»	40	25	65	
Hassan el Maghrabi	»	1	2	3	1	»	»	»	6	6	12	
Moustafa bey	»	34	»	34	34	»	»	»	116	118	234	
Toussoun bey	»	18	»	18	18	»	»	»	62	47	109	
Ahmed bey Chauky	»	12	»	12	12	»	»	»	33	29	62	
Ahmed bey As'ad	»	30	15	45	30	»	»	»	97	98	195	
'Otman Aly	»	8	1	9	8	»	»	»	10	17	27	
'Otman Aly	»	8	3	11	8	»	»	»	15	16	31	
Rostom	»	1	2	3	1	»	»	»	3	2	5	2 846
Armanich	nah	148	12	160	148	499	464	958	»	»	»	
Dâal Bent Hassan	ezb	2	»	2	2	»	»	»	2	5	7	
Hanna Rophaïl	»	6	»	6	6	»	»	»	23	24	47	
'Aly el Komi	»	8	»	8	8	»	»	»	24	26	50	
Mohammed el Kal'	»	2	»	2	2	»	»	»	8	7	15	
'Aly Saleh	»	2	»	2	2	»	»	»	15	11	26	
Ibrahim Chalabi	»	2	2	4	2	»	»	»	5	8	13	
Bahnasi el-Chadli	»	1	»	1	1	»	»	»	1	2	3	1 117
Aslâb (el)	nah	139	2	141	139	512	487	999	»	»	»	
Youssef pacha Kamal	ezb	7	»	7	7	»	»	»	39	33	72	1 071
Aurein	nah	211	17	228	211	723	747	1 470	»	»	»	
Mohammed bey Sa'id	ezb	50	»	50	50	»	»	»	33	39	272	
Mohammed bey Sa'id	»	27	8	35	27	»	»	»	82	79	161	
Mohammed bey Sa'id	»	4	2	6	6	»	»	»	8	10	18	
Gouweid el 'Arabi	»	9	»	9	9	»	»	»	34	33	67	
'Aly Isma'il	»	10	»	10	16	»	»	»	59	55	114	
Fadel pacha	»	56	3	59	56	»	»	»	193	165	358	
Farahat bey	»	7	»	7	15	»	»	»	38	48	86	
Ahmad Hamdy	»	19	»	19	19	»	»	»	54	63	117	
Kom (el)	»	15	1	16	15	»	»	»	53	42	95	
Ahmad pacha el Goukhdar	»	16	»	16	16	»	»	»	34	27	61	2 819

Digitized by Google Original from CORNELL UNIVERSITY

VILLES, NAHIEHS ET LEURS DÉPENDANCES

CLASSEMENT PAR DIVISIONS ET SUBDIVISIONS ADMINISTRATIVES

IX. *Population fixe, semi-sédentaire et étrangère.*

MOUDIRIEH BÉHÉRAH — DISTRICT *CHOUBRA KHIT (suite).*	Désignation des localités	HABITATIONS occupées	HABITATIONS vides	HABITATIONS total	FAMILLES nombre	POPULATION AGGLOMÉRÉE masc.	AGGLOMÉRÉE fémin.	AGGLOMÉRÉE totale	ÉPARSE mas.	ÉPARSE fém.	ÉPARSE totale	TOTAL Nahiehs et dépendances
Berkamah	nah.	32	3	35	32	99	146	245	»	»	»	
Nargues	ezb.	10	3	13	10	»	»	»	26	21	47	
'A y'Issa	»	8	»	8	8	»	»	»	22	18	40	
Abou Zeid Diab	»	1	»	1	1	»	»	»	4	5	9	
Mohammed Nassar	»	5	»	5	5	»	»	»	23	22	45	
Abou Zeid Othman	»	1	1	2	1	»	»	»	8	7	15	
Khaht Helmy	»	4	»	4	4	»	»	»	20	20	40	
Chehatah el-Hib	»	2	»	2	2	»	»	»	10	9	19	460
Betouk	nah.	102	3	105	102	420	472	892	»	»	»	
Husse n el-Dib	ezb.	10	»	10	10	»	»	»	37	19	56	
Aly Herat	»	3	»	3	3	»	»	»	36	35	71	
Ridân (ez.)	»	68	»	69	60	»	»	»	348	335	683	1 702
Chandid (*Cheflek*)	nah.	161	34	195	161	579	585	1 164	»	»	»	
Amin el-Kordi	ezb.	7	2	9	7	»	»	»	31	28	59	
Saleh el-Tobgui	»	21	1	22	21	»	»	»	60	64	124	
Hussein Pacha el Tobgui	»	21	»	21	21	»	»	»	62	54	116	463
Checht (*el-An'am*)	nah.	450	48	498	485	1 500	1 571	3 077	»	»	»	
Moustafa Chaal	ezb.	22	3	25	22	»	»	»	101	82	183	
Mahmoud Ibrahim	»	6	1	7	4	»	»	»	25	4	29	
Aboud Zeid el-Hennaoui	»	4	»	4	4	»	»	»	14	14	28	3 327
Chéérah (e	nah.	107	1	108	114	419	423	842	»	»	»	842
Choubra Khit (*el-*)	h.	303	17	320	313	1 229	1 203	2 432	»	»	»	
Moustafa Soleiman	ezb.	11	»	11	11	»	»	»	26	23	49	2 472
Choubra-Ris	nah.	276	26	302	287	1 030	1 097	2 127	»	»	»	
Mohsen Bey	ezb.	41	1	42	42	»	»	»	104	123	224	
Mohsen Bey	»	40	»	40	40	»	»	»	142	146	288	
Mohsen Bey	»	41	»	41	41	»	»	»	89	52	141	
Choubra Ris	»	1	»	1	1	»	»	»	5	7	12	2 807
Darwich el-kahwagui	»	1	»	1	1	»	»	»	11	12	23	
Dahrieh (el	nah.	24	38	282	263	834	848	1 682	»	»	»	
Isma'il Pacha Assem	ezb.	50	4	54	50	»	»	»	177	155	332	
Chenouda Bakhoum	»		4	43		»	»	»	26	24	50	
Ahmad Bey Choucri	»	4	»	4	4	»	»	»	17	3	20	
As ad Boghdadi	»	»	»	»	44	»	»	»	118	88	206	
Hassan Bey	»	160	3	163	100	»	»	»	290	305	595	2 886
Damesna	nah.	141	16	157	142	553	550	1 103	»	»	»	1 133

Digitized by Google Original from CORNELL UNIVERSITY

VILLES, NAHIEHS ET LEURS DÉPENDANCES

CLASSEMENT PAR DIVISIONS ET SUBDIVISIONS ADMINISTRATIVES

IX. *Population fixe, sémi-sédentaire et étrangère.*

MOUDIRIEH BÉHÉRAH — DISTRICT — *CHOUBRA KHIT (suite).*	Désignation des centres	HABITATIONS occupées	HABITATIONS vides	HABITATIONS total	FAMILLES nombre	POPULATION AGGLOMÉRÉE masc.	POPULATION AGGLOMÉRÉE fémin.	POPULATION AGGLOMÉRÉE totale	POPULATION ÉPARSE mas.	POPULATION ÉPARSE fém.	POPULATION ÉPARSE totale	TOTAL Nahiehs et dépendances.
Emri	nah.	85	7	92	88	265	298	563	»	»	»	
Gohar Agha	abad	13	2	15	14	»	»	»	39	40	79	
Chahine Chaker	»	9	4	13	9	»	»	»	25	20	45	
Ibrahim-el-Agha	»	3	1	4	3	»	»	»	8	4	12	
Moussa-el-Sahbagh	»	2	»	2	2	»	»	»	8	15	23	
'Othman Salem	»	17	2	19	17	»	»	»	43	38	81	
Mohammed Salem	»	8	»	8	8	»	»	»	19	22	41	
Mohammed Edris	»	5	»	5	6	»	»	»	17	14	31	
Daoud Pacha	ezb.	6	2	8	6	»	»	»	16	14	30	
Soleiman Farid	aba	1	»	1	1	»	»	»	5	3	8	
Kheir Allah Agha	ezb	7	»	7	7	»	»	»	18	15	33	
Mohammed Hussein Kaboudan	aba	7	1	8	7	»	»	»	20	20	40	
Narguès	ezb.	1	»	1	4	»	»	»	11	11	22	
'Aly-el-'Aouamri	»	1	»	1	1	»	»	»	3	3	6	
Edris Agha	»	7	»	7	7	»	»	»	21	19	40	
Isma'il Abazah	aba	13	1	14	13	»	»	»	54	55	109	
Mohammed Agha Chawich	»	5	»	5	5	»	»	»	19	15	34	
Mohammed Farah	»	3	»	3	3	»	»	»	15	18	33	
Mohammed Bey Rateb	»	4	1	5	4	»	»	»	17	23	40	
Yaldez	»	33	1	34	33	»	»	»	122	107	229	
Moustafa Loutfi	ezb	3	»	3	3	»	»	»	15	11	26	
Youssef-el-'Askari	»	25	2	27	25	»	»	»	94	90	184	
Sid Ahmad-el-Askari	»	3	1	4	3	»	»	»	16	14	30	
'Aly-el-'Askari	»	2	»	2	2	»	»	»	4	5	9	
'Atiah Salamah	»	2	»	2	3	»	»	»	6	6	12	1 754
Esmania	nah	139	25	164	139	[redacted]	516	1 008	»	»	»	
Kotb Mekalled	ezb	8	»	8	8	»	»	»	37	31	68	
Mohamed Chafik	»	6	1	7	6	»	»	»	19	25	44	
Pardos	»	11	»	11	11	»	»	»	34	26	60	
Barakat Abou 'Omar	»	1	»	1	1	»	»	»	9	5	14	1 194
Etiai-el-Baroud	nah.	342	30	372	342	939	897	1.836	»	»	»	1 836
Farnawa	nah	125	9	134	125	455	495	950	»	»	»	
Youssef Hanna	ezb	35	»	35	35	»	»	»	140	121	261	
Moustafa-el-Chamachirgui	»	25	5	30	25	»	»	»	58	49	107	
Cheikh-el-Azizi (el)	zaw.	6	»	6	6	»	»	»	26	29	55	
Fath Allah-el-Gazzar	ezb	16	»	16	16	»	»	»	63	76	139	
Cheikh Salam Abou Khaled (el)	»	7	»	7	7	»	»	»	32	30	62	
Becharah Hanna	»	19	1	20	19	»	»	»	58	50	108	
'Aganmi 'Ebeid	»	14	1	15	14	»	»	»	60	60	120	
Yakoub Artin Bey	»	83	2	85	83	»	»	»	227	218	445	
Farnawa	»	48	10	58	48	»	»	»	176	177	353	
'Aly 'Abdel 'Al	»	17	2	19	17	»	»	»	65	66	131	
Hassan Amin	»	9	3	12	9	»	»	»	18	23	41	
Ibrahim Agha Islambouli	»	5	3	8	5	»	»	»	9	17	26	
Youssef Abdel Messih	»	13	»	13	13	»	»	»	43	42	85	2.883
Gueziret Nakla	nah	119	19	138	141	565	571	1.136	»	»	»	
'Abdallah Pacha	ezb.	43	2	47	45	»	»	»	125	115	240	
'Awlad Sa'id	mun	18	6	24	20	»	»	»	94	83	177	1.553

Digitized by Google
CORNELL UNIVERSITY

VILLES, NAHIEHS ET LEURS DÉPENDANCES

CLASSEMENT PAR DIVISIONS ET SUBDIVISIONS ADMINISTRATIVES

IX. *Population fixe, semi-sédentaire et étrangère.*

MOUDIRIEH BÉHÉRAH — DISTRICT *CHOUBRA KHIT (suite)*	Désignation des nahiehs	HABITATIONS occupées	HABITATIONS vides	HABITATIONS total	FAMILLES nombre	POPULATION AGGLOMÉRÉE mascul.	POPULATION AGGLOMÉRÉE fémin.	POPULATION AGGLOMÉRÉE totale	POPULATION ÉPARSE mascul.	POPULATION ÉPARSE fémin.	POPULATION ÉPARSE totale	TOTAL Nahiehs et dépendances
Hesset Choubra-Ria	nah.	21	4	25	21	72	71	143	»			143
Hesset-el-Zahrieh . . .	nah.	109	18	127	110	393	411	804	»	»	»	804
Houtah . . . (el)	nah.	112	7	119	128	402	383	785	»	»	»	
Ismaïl Pacha Sadik. . .	ezb.	14	3	17	15	»	»	»	38	43	81	866
Kafr 'Askar Chandid	nah.	28	2	30	28	102	101	203	»	»	»	203
Kafr 'Askar Saft .	nah	42	»	45	42	135	133	268	»	»	»	208
Kafr 'Awanah . .	nah	135	6	141	135	502	509	1.011	»	»	»	1.011
Kafr-el-Cheikh Makhlouf	nah.	95	5	100	95	355	368	723	»	»	»	723
Kafr-el-Ghâbah . . .	nah	17	2	19	17	54	61	115	»	»	»	115
Kafr-el-Haggah	nah.	24	»	24	24	107	108	215	»	»	»	
Walter Walker . .	ezb.	8	»	8	8	»	»	»	27	17	44	259
Kafr-el-Sabi	nah	121	9	130	121	449	461	910	»	»	»	
Bassiouni-el-Insari .	ezb	10	1	11	10	»	»	»	39	51	90	1 000
Kafr-el-Sawâlem .	nah	276	1	277	276	906	940	1 846	»	»	»	1 846
Kafr Kachach . . .	nah.	56	»	56	57	243	219	462	»	»	»	462
Kafr Khodeir	nah	106	8	114	106	416	475	891	»	»	»	
Khorchid Agha Chawich	ezb.	28	2	30	28	»	»	»	88	96	184	
Ibrahim-el-Gueridli . .	»	19	»	19	19	»	»	»	70	65	135	1 210
Kafr Mahmoud Rabi' . .	nah.	25	»	25	25	75	83	158	»	»	»	158
Kafr Messa'ed	nah.	128	8	136	128	432	394	826	»	»	»	826
Kafr Mitsenan ou Mestenan	nah.	256	16	272	263	1.000	990	1 990	»	»	»	
Youssef Pacha Kamal .	ezb	54	1	55	54	»	»	»	197	187	384	
Soleiman Chalabi .	»	17	2	19	17	»	»	»	38	35	73	
Abou Daoud	»	11	2	13	12	»	»	»	44	35	69	
Abou Daoud	»	13	»	13	13	»	»	»	47	3	90	2 606
Khawâled . . . (el)	nah.	134	4	138	134	464	456	917	»	»	»	
Hassan 'Aly Hamzah. .	ezb.	8	1	9	8	»	»	»	24	24	48	965

Digitized by Google
CORNELL UNIVERSITY

VILLES, NAHIEHS ET LEURS DÉPENDANCES

CLASSEMENT PAR DIVISIONS ET SUBDIVISIONS ADMINISTRATIVES

IX. *Population fixe, semi-sédentaire et étrangère.*

MOUDIRIEH BÉHÉRAH — DISTRICT *CHOUBRA KHIT (suite).*	Désignation des localités	HABITATIONS occupées	HABITATIONS vides	HABITATIONS total	FAMILLES nombre	POPULATION AGGLOMÉRÉE masc.	AGGLOMÉRÉE fémin.	AGGLOMÉRÉE totale	ÉPARSE masc.	ÉPARSE fém.	ÉPARSE totale	TOTAL Nubiens et dépendances
Konaysset Aurein	nah.	20	5	25	23	94	86	180	»	»	»	
Karimah	ezb.	2	»	2	2	»	»	»	11	11	22	202
Konaysset-el-Zahrieh	nah	90	8	98	90	421	382	803	»	»	»	
Darwich Feléfel	ezb.	6	2	8	6	»	»	»	15	13	28	
'Aly Hadi	»	4	»	4	4	»	»	»	16	16	32	863
Me'esrah (el)	nal	306	13	319	306	942	890	1 832	»	»	»	1.832
Mehallet 'Ebeid	nah	96	10	106	98	408	394	802	»	»	»	802
Mehallet Farnawa	nah	132	21	153	135	64.	625	1 267	»	»	»	1 267
Mehallet Keis	nah.	78	8	86	78	375	335	710	»	»	»	
Felix Suares	ezb	28	6	34	34	»	»	»	84	76	160	
Moustafa 'Allam	»	9	»	9	9	»	»	»	46	38	84	954
Mehallet Nasr	nah.	153	7	160	153	608	631	1.239	»	»	»	
Fazil Pacha	ezb	25	3	28	25	»	»	»	66	55	121	
Insari (el)	»	16	5	21	16	»	»	»	52	58	110	
Senm Agha Sedki	»	31	»	31	31	»	»	»	98	90	188	1 658
Mehellet Sa	nah.	188	17	205	215	768	744	1 512	»	»	»	
Mohammed Bey 'Assem	ezb	7	»	7	7	»	»	»	19	21	40	1.552
Minchat Rozzafah	nah	107	4	111	107	351	336	687	»	»	»	687
Miniet Beni Mansour	nah.	130	4	134	130	427	484	911	»	»	»	
Mabrouk-el-Dib	ezb	8	1	9	8	»	»	»	32	34	66	977
Nakla-el-'Enab	nah	539	33	572	540	2 061	1 990	4 051	»	»	»	
Khalil Abou Dabbous	ezb.	25	2	27	25	»	»	»	74	67	141	
Tall Abou Dabbous	»	16	3	19	16	»	»	»	52	47	99	4 291
Rob' Chandid *Cheflik*	nal.	61	11	72	61	194	150	344	»	»	»	344
Saft Khaled	nah	148	8	156	148	561	520	1 084	»	»	»	1.084
Sanadidi (el)	nah.	9	2	11	9	30	29	59	»	»	»	59
Zahr-el-Temsah	nah	79	40	119	81	321	321	642	»	»	»	642
TOTAUX		9 440	852	10 292	10 612	27 774	27 910	55 684	6253	5959	12.212	67 896

Digitized by Google
CORNELL UNIVERSITY

VILLES, NAHIEHS ET LEURS DÉPENDANCES

CLASSEMENT PAR DIVISIONS ET SUBDIVISIONS ADMINISTRATIVES

IX. *Population, fixe semi-sédentaire et étrangère.*

MOUDIRIEH BÉHÉRAH DISTRICT *LAMANHOUR*	Désignation des localités	HABITATIONS			FAMILLES	POPULATION						TOTAL Nahiehs et dépendances
						AGGLOMÉRÉE			ÉPARSE			
		Isolées	Villes	totale	nombre	masc.	fémi.	totale	masc.	fém.	totale	
Abad-et Damanhour	nah.	85	14	99	97	423	347	770	»	»	»	
Ganaïzah (el)	ezb.	27	35	62	29	»	»	»	83	90	173	
'Omar Fahmy	»	6	1	7	7	»	»	»	24	21	45	
Aïga Hanem	»	14	6	20	14	»	»	»	26	35	61	
Mohammed-el-Hariri	»	3	»	3	4	»	»	»	11	8	19	
Damoah	»	2	2	4	2	»	»	»	5	5	10	
Kaman Demesna	»	5	14	19	7	»	»	»	14	14	28	
Hamdan-el-Chaer	»	10	1	11	10	»	»	»	11	3	14	
'Ayed	»	11	»	11	11	»	»	»	11	2	13	
Kamal-el-Kazzaz	»	3	3	6	3	»	»	»	12	7	19	
Farag-el Khawagah	»	11	38	49	11	»	»	»	26	26	52	
'Ghadir Youssef	»	20	11	31	22	»	»	»	62	65	127	
Hamad Khater	»	»	»	»	»	»	»	»	4	2	6	1 337
Abou-el-Khadr	nah.	53	6	59	55	217	206	423	»	»	»	
Mousta fa Emarah	ezb.	27	2	29	34	»	»	»	112	112	224	
'Otman-el-Tarkawi (*cheikh*)	»	»	»	»	»	»	»	»	»	»	»	
'Aly Abou Hassan	»	13	1	14	38	»	»	»	91	73	164	
Soleiman Abou Rokaïem	»	6	»	6	9	»	»	»	39	38	77	
Soleiman-el Rahmani	»	5	»	5	8	»	»	»	30	35	65	
Mohammed Habib	»	6	»	6	7	»	»	»	46	46	92	
'Aly-el-Sakka	»	10	»	10	12	»	»	»	38	63	101	
'Abdallah Hennaoui	»	3	3	6	3	»	»	»	19	12	31	
Mohammed-el-Zeïri	»	7	3	10	10	»	»	»	43	42	85	
Mohammed 'Abdallah	»	44	»	14	17	»	»	»	46	30	76	
Hassan Fakieh	»	1	»	1	2	»	»	»	2	4	6	
Hussein Mahlaoui (*nahieh*)	»	»	»	»	»	»	»	»	»	»	»	
Maison (*Domaines de l'Etat*)	»	2	»	2	2	»	»	»	5	9	14	
Mohammed 'Ouf	»	16	1	17	18	»	»	»	72	70	142	
Mohammed Nemet Allah	»	55	3	58	55	»	»	»	209	179	388	1 888
Aboukir	nah.	129	31	160	170	573	423	996	»	»	»	
'Abdella	ezb.	61	19	80	65	»	»	»	169	168	337	
Kharab (el)	»	78	2	80	80	»	»	»	199	202	401	
'Orbeid Abou Gomah	»	»	»	»	34	»	»	»	113	115	228	
Edkaweh (el)	»	24	1	25	26	»	»	»	60	65	125	
Kaoum Morad	»	»	»	»	6	»	»	»	35	40	75	
Masoura-el-Sakka	»	4	»	4	9	»	»	»	28	26	54	
Mohammed Zok	»	»	»	»	15	»	»	»	43	44	87	
Sa'd Ragab	»	»	»	»	3	»	»	»	21	22	43	
'Aly Hussein	»	»	»	»	9	»	»	»	49	51	100	
Mohammed Doras	»	1	»	1	4	»	»	»	16	16	32	
Ibrahim Allat	»	»	»	»	3	»	»	»	13	9	22	2 530
Amamoun	nah.	38	»	38	38	236	212	448	»	»	»	
Hamad Samanah	ezb.	13	»	13	13	»	»	»	32	33	65	
'Atiah Reza	»	3	»	3	3	»	»	»	11	11	22	535
Barnougui (el)	nah.	»	»	»	»	»	»	»	»	»	»	
'Aly Keda	ezb.	1	»	1	1	»	»	»	8	6	14	
Mansour Agha Nassim	»	1	»	1	1	»	»	»	3	2	5	19

Digitized by Google
Original from CORNELL UNIVERSITY

VILLES, NAHIEHS ET LEURS DÉPENDANCES

CLASSEMENT PAR DIVISIONS ET SUBDIVISIONS ADMINISTRATIVES

IX. *Population fixe, semi-sédentaire et étrangère.*

MOUDIRIEH BÉHÉRAH — DISTRICT DAMANHOUR (suite).	Dénomination des centres	HABITATIONS occupées	HABITATIONS vides	HABITATIONS total	FAMILLES nombre	POPULATION AGGLOMÉRÉE masc.	AGGLOMÉRÉE fémin.	AGGLOMÉRÉE totale	ÉPARSE mas.	ÉPARSE fém	ÉPARSE totale	TOTAL Nahiehs et dépendances
Barsik	nah	19	3	22	21	77	74	151	»	»	»	
'Aly el-Mezaïen	ezb.	1	»	1	1	»	»	»	1	2	3	
Youssef 'Amer	»	2	2	4	2	»	»	»	6	6	12	
Moustafa Pacha-el Toussali	»	9	»	9	9	»	»	»	28	36	64	
id id	»	23	1	24	25	»	»	»	84	87	171	
'Aly Reda.	»	7	2	9	7	»	»	»	19	21	40	
'Awad Boktor	»	1	»	1	8	»	»	»	18	27	45	486
Bastarah	nah	118	8	126	135	376	419	795	»	»	»	
Hanna Sa'd	ezb	26	6	32	30	»	»	»	92	90	182	
Morcan	»	5	1	6	6	»	»	»	20	17	37	
'Omar Abou Moustafa (*nak.*)	»	»	»	»	»	»	»	»	»	»	»	
Anga Hanem	»	20	11	31	23	»	»	»	38	40	78	
'Omar-el-Dib	»	24	6	30	33	»	»	»	54	57	111	
Nawâm Sa'd	»	38	11	49	46	»	»	»	173	157	330	
Mandaoui-el-'Aouami (*nak.*)	»	»	»	»	»	»	»	»	»	»	»	
Dimitri-el-'Arbagui	»	13	3	16	13	»	»	»	40	50	90	
'Aly-el-Hedéri	»	1	2	3	2	»	»	»	3	4	7	
Habachi Mikhaïl		1	»	1	2	»	»	»	5	6	11	1 641
Bessintawai	nah	82	»	82	88	436	344	680	»	»	»	
Saïed Ragab Pacha (el)	ezb	25	2	27	26	»	»	»	71	76	147	
Awlad Charaf-el-Dine	»	23	1	24	28	»	»	»	70	62	132	
Mohammed Aly Kaboudan	»	10	4	14	11	»	»	»	34	32	65	
'Aly Kaboudan	»	12	3	15	14	»	»	»	47	45	92	
'Id Habib	»	21	»	21	27	»	»	»	74	66	140	
id	»	17	1	18	21	»	»	»	61	59	120	
Manchiet Demesna	»	38	3	41	45	»	»	»	153	167	320	
Manchiet Hammour	»	60	10	70	73	»	»	»	328	328	656	
Mas'oud Mourad	»	15	8	23	21	»	»	»	66	73	139	
Ibrahim Mas'oud	»	26	1	27	26	»	»	»	82	87	169	
Mohammed-el-Melandez' (nah)	»	»	»	»	»	»	»	»	»	»	»	
Youssef Rafli	»	7	4	11	15	»	»	»	29	38	67	
'Abdoh-el-Mezaïen	»	7	1	8	7	»	»	»	21	21	42	
Mohammed Soleiman	»	4	3	7	9	»	»	»	24	22	46	
Mansour Nashlah	»	4	6	10	4	»	»	»	10	11	21	
Soleiman Charaf	»	3	4	7	3	»	»	»	8	16	24	
'Abdel Hadi	»	9	4	13	9	»	»	»	11	16	27	
Mohammed-el-Boghdadi	»	4	»	4	4	»	»	»	11	17	28	
Hassan 'Abdel Latif	»	2	»	2	2	»	»	»	12	7	19	
'Abdallah-el-Hennaoui et Mohammed-el-Zeheri	»	7	2	9	7	»	»	»	32	27	59	
Bassiouni Cheta	»	7	1	8	7	»	»	»	21	20	41	
'Omar-el Abd	»	7	»	7	7	»	»	»	25	26	51	
Mohammed-el-Kadi	»	3	»	3	3	»	»	»	6	8	14	
'Aly-el Hassanein (*inhabit*)	»	»	»	»	»	»	»	»	»	»	»	
Khalil-el-Nekrachi	»	11	1	12	12	»	»	»	31	29	60	
Zouweil Mohammed	»	4	1	5	4	»	»	»	16	15	31	
Boutros Rezk Anah	»	2	»	2	7	»	»	»	23	17	40	
Cheikh Ahmad-el-Hennaoui	»	16	»	18	22	»	»	»	49	58	107	
Sa'fan 'Othman	»	6	»	6	8	»	»	»	35	37	72	
Antoniadis	»	7	1	8	7	»	»	»	15	13	28	3 435

Digitized by Google
CORNELL UNIVERSITY

VILLES, NAHIEHS ET LEURS DÉPENDANCES

CLASSEMENT PAR DIVISIONS ET SUBDIVISIONS ADMINISTRATIVES

IX *Population fixe, semi-sédentaire et étrangère.*

MOUDIRIEH BÉHÉRAH — DISTRICT — *DAMANHOUR (suite).*	Dénomination des communes	HABITATIONS occupées	HABITATIONS vides	HABITATIONS total	FAMILLES nombre	POPULATION AGGLOMÉRÉE masc.	POPULATION AGGLOMÉRÉE fémin.	POPULATION AGGLOMÉRÉE totale	POPULATION ÉPARSE mas.	POPULATION ÉPARSE fém	POPULATION ÉPARSE totale	TOTAL Nahiehs et dépendances
Chenoub	nah	284	3	287	405	1 078	1 108	2 186	»	»	»	
Adm^on des Domaines (*Dom*)	ezb	4	»	4	6	»	»	»	16	19	35	
id. id. id	»	14	»	14	14	»	»	»	38	38	76	
id id id	»	11	»	11	12	»	»	»	34	28	62	
Haïdar Pacha	»	23	1	24	25	»	»	»	81	89	170	
id	»	9	»	9	10	»	»	»	23	25	48	
id	»	10	3	13	11	»	»	»	37	34	71	2 649
Chokah (el)	nah	25	2	27	31	125	98	223	»	»	»	
Philippo	ezb	3	1	4	8	»	»	»	7	8	15	
Guendanah	»	1	1	2	1	»	»	»	5	1	6	
Antoun-el-Saiegh	»	4	»	4	5	»	»	»	19	15	34	
id. id	»	3	»	3	4	»	»	»	13	13	26	
Gannier et Marie	»	4	»	4	6	»	»	»	11	21	32	
Elias Kaloudan	»	4	»	4	8	»	»	»	19	20	39	
Kotena et El-Beglani (*nah.*)	»	»	»	»	»	»	»	»	»	»	»	
Panaioti	»	1	»	1	1	»	»	»	2	1	3	
Moussa-el Malhatani (*nah.*)	»	»	»	»	»	»	»	»	»	»	»	
Youssef Agha Mousaa	»	1	»	1	1	»	»	»	5	2	7	
Antoun Wenny	»	4	»	4	4	»	»	»	10	12	22	
Hassanein-el-Chafi	»	7	1	8	7	»	»	»	29	14	43	450
Damanhour (formé par les 5 Nah. suivantes) .. *ch. l*	ban	2 042	272	2 314	3 950	9 538	10 086	19 624	»	»	»	
1° *Choubrah wel Damanhourieh*	nah	750	43	793	1.211	2 655	2.856	5.511	»	»	»	
Chehatah Abou Hassan	ezb	4	1	5	6	»	»	»	17	16	33	
Moustapha Bessadah	»	3	»	3	4	»	»	»	11	8	19	
Mohammed Youssef	»	2	1	3	4	»	»	»	6	7	13	
Hafezah Bey	»	3	2	5	4	»	»	»	6	6	12	
Aly Abou Hammoudah	»	8	5	13	9	»	»	»	26	22	48	
Latif Tadros	»	3	3	6	3	»	»	»	8	4	12	
Ibrahim 'Abdel Malak	»	3	1	4	3	»	»	»	5	5	10	
'Abdallah Abou-el Wafa	»	2	3	5	2	»	»	»	4	4	8	
Mikhaïl Wahbah	»	3	7	10	3	»	»	»	7	6	13	
Mourounah	»	2	1	3	2	»	»	»	6	4	10	
Moustapha Nassar	»	4	1	5	7	»	»	»	16	12	28	
Ibrahim Abou Elouah	»	1	2	3	1	»	»	»	2	3	5	
Hassan Bey el Sa'ran	»	9	2	11	13	»	»	»	44	47	91	
'Aly Abou 'Okdah	»	1	»	1	5	»	»	»	12	5	17	
Sidaros Henein	»	2	»	2	4	»	»	»	10	9	19	
'Awad-el-Houfi	»	11	»	11	17	»	»	»	51	56	107	
id id	»	3	»	3	3	»	»	»	6	7	13	
Mohammed 'Abdel Hamid	»	21	»	21	26	»	»	»	62	73	135	
Selim Ahmad	»	2	1	3	2	»	»	»	8	17	25	
Youssef Boktor	»	4	»	4	4	»	»	»	7	8	15	
Ibrahim Iskandar	»	6	2	8	11	»	»	»	17	14	31	
Ahmad Koth (*inhabitée*)	»	»	»	»	»	»	»	»	»	»	»	
Hassan Younès id	»	»	»	»	»	»	»	»	»	»	»	5 175
2° *Kerta*	nah	688	107	795	1.111	2 385	2 558	4 943	»	»	»	
'Kerta	ezb	21	9	30	23	»	»	»	51	46	97	
'Abdoh-el-Rachidi	»	1	»	1	2	»	»	»	4	3	7	
'Abdallah Zouweil	»	7	1	8	7	»	»	»	23	27	50	

Digitized by Google
CORNELL UNIVERSITY

VILLES, NAHIEHS ET LEURS DÉPENDANCES

CLASSEMENT PAR DIVISIONS ET SUBDIVISIONS ADMINISTRATIVES

IX. *Population fixe, semi-sédentaire et étrangère.*

MOUDIRIEH BÉHÉRAH DISTRICT *DAMANHOUR (suite).*	Désignation des localités	HABITATIONS occupées	HABITATIONS vides	HABITATIONS total	FAMILLE nombre	POPULATION AGGLOMÉRÉE masc.	POPULATION AGGLOMÉRÉE fémin.	POPULATION AGGLOMÉRÉE totale	POPULATION ÉPARSE mas.	POPULATION ÉPARSE fém.	POPULATION ÉPARSE totale	TOTAL N. de s et dépendances
2° *Kerta* (suite)												
Beni el Tarf	nah.	7	»	7	7	»	»	»	14	13	27	
Youssef Tacha Kamal	»	10	»	10	21	»	»	»	89	69	158	
Ahmad'Abdallah Kaboudan,	»	4	1	5	4	»	»	»	11	8	1	
Chouweikan	»	5	»	5	5	»	»	»	15	16	31	
An oun [illegible]	»	6	1	7	6	»	»	»	13	13	26	
'Abd [illegible]adi	»	7	»	7	7	»	»	»	34	32	66	
Ros'our	»	7	»	7	8	»	»	»	47	34	81	
Mo[illegible]ammed Nasser-el-Gamoun	»	7	»	7	7	»	»	»	21	18	39	
Lakr Abdallah	»	1	»	1	3	»	»	»	6	5	11	
S[illegible]aros [illegible]n	»	6	1	7	7	»	»	»	14	12	26	
Aly [illegible]dafal *[illegible]tiah*	»	»	»	»	»	»	»	»	»	»	»	
Mousta[illegible]ed-Atar [illegible]el	»	»	»	»	»	»	»	»	»	»	»	
Sam[illegible] Mohammed Makram el	»	18	2	20	19	»	»	»	30	12	81	
Manch[illegible]e-Ba mech	»	40	»	40	42	»	»	»	100	151	200	
Kh[illegible]ail Serour	»	7	»	7	8	»	»	»	19	19	38	
Yak[illegible] Fakho	»	8	»	8	14	»	»	»	44	43	87	
Fazil Pacha	»	8	»	8	13	»	»	»	38	34	73	
[illegible]d	»	5	»	5	5	»	»	»	27	28	55	
[illegible]l	»	28	»	28	25	»	»	»	84	74	158	6 331
3° *Naherka*	nah.	627	69	696	804	1 294	2 369	4 663	»	»	»	
Matteo Aspall ..	ezb	39	10	49	44	»	»	»	132	97	229	
Morkos Wa Guirgus-el-Sabounguy	»	11	»	11	12	»	»	»	39	37	66	
Om Hane we Gamal	»	9	»	9	14	»	»	»	52	57	109	
'Omar Baligh	»	3	1	4	4	»	»	»	8	10	18	
Ab[illegible]el Enein	»	3	2	5		»	»	»	9	4	13	
Mo[illegible]ammed Dandan	»	5	2	7	5	»	»	»	19	»	19	
Isma il-el-Bastougui We Hassan	»	4	»	4	4	»	»	»	1	14	15	
Salem-el-Baktouchi, *inhab.,*	»	»	»	»	»	»	»	»	»	»	»	
Sid Ahmad Nassar	»	10	5	15	10	»	»	»	32	42	74	
Mohammed Abou Agbour .	»	.	»	1	1	»	»	»	4	4	8	
Hassan-Bey Bartaw	»	20	4	24	20	»	»	»	57	64	121	5 352
4° *Sa'nidah*	nah.	354	27	381	527	1 354	1 440	2 794	»	»	»	
Mohammed-el Habrouk	ezb.	4	»	4	4	»	»	»	21	14	35	
Mohammed Moustafa-el-Charkaoui	»	1	»	1	1	»	»	»	3	7	10	
id. id. id.	»	7	»	7	7	»	»	»	19	22	41	
Moustafa id. id.	»	1	»	1	1	»	»	»	2	3	5	
Mohammed'Abdo Hamid-el-Houdi	»	3	2	5	3	»	»	»	12	17	29	
Hammoudah Mohammed	»	5	»	5	5	»	»	»	[illegible]	[illegible]	28	
Mohammed Agha Choukri	»	30	1	30	31	»	»	»	89	86	175	
'Awad Abou Chehalah	»	5	2	7	5	»	»	»	8	15	23	
Cherkl Moussa-el-Leboudi,el	»	4	»	4	4	»	»	»	14	13	27	
Becharah Sanhah	»	7	»	7	7	»	»	»	[illegible]	13	24	
Khosrow-Bey.....	»	21	4	25	22	»	»	»	45	61	116	
Matteo Taskali.	»	11	4	15	14	»	»	»	23	37	60	
'Aly-el Roumi	»	9	»	[illegible]	[illegible]	»	»	»	38	41	79	3 435
5° *Tamous*	nah	223	26	249	298	850	863	1 713	»	»	»	
Badrous Rigui	ezb	22	»	22	22	»	»	»	65	47	1 2	
Hag Hussein Cherfah. . (el)	»	5	»	5	5	»	»	»	35	26	61	
Mohammed-el Habachi	»	4	»	4	4	»	»	»	7	11	18	
Mohammed Hafez Pacha .	»	5	3	8	6	»	»	»	21	17	38	
Mad[illegible] Motran-el-Akbât .	»	26	2	28	30	»	»	»	62	56	118	2 060

Digitized by Google
Original from CORNELL UNIVERSITY

VILLES, NAHIEHS ET LEURS DÉPENDANCES

CLASSEMENT PAR DIVISIONS ET SUBDIVISIONS ADMINISTRATIVES

IX. *Population fixe, sémi-sédentaire et étrangère.*

MOUDIRIEH BÉHÉRAH DISTRICT *DAMANHOUR (suite).*	NATURE DES AGGLOMÉRATIONS	HABITATIONS			FAMILLES	POPULATION						TOTAL habitants et dépendances
		occupées	vides	total		AGGLOMÉRÉE			ÉPARSE			
						hommes	femmes	total	hommes	femmes	total	
Dencha	nah.	77	13	90	9	280	295	575	»	»	»	
Ahmad-el-Zamrani	ezb.	11	1	12	12	»	»	»	49	54	103	
Awkaf	el	7	»	7	7	»	»	»	24	13	37	
Mohammed Messaïam	»	3	»	3	3	»	»	»	8	7	15	
Mostafa Darwich	»	6	»	6	6	»	»	»	25	29	54	
Banzaïer	»	4	»	4	4	»	»	»	20	21	41	
Mohammed Saïd	»	9	»	9	11	»	»	»	9	36	75	880
Dessounès Om Dinar	nah.	147	19	166	201	559	576	1135	»	»	»	
Ismaïl Bey	ezb.	37	15	52	41	»	»	»	111	117	228	
	(illisible)	»	»	»	»	»	»	»	»	»	»	
		16	12	28	19	»	»	»	41	44	85	
Mohammed Kabtan	(ezb. nah.)	»	»	»	»	»	»	»	»	»	»	
Ayad		17	»	17	20	»	»	»	57	4	91	
Rizk-Tadros		12	2	14	13	»	»	»	35	34	69	
Dahabieh-Moran		6	2	8	6	»	»	»	25	22	47	
Saïd Ayad		7	»	7		»	»	»	31	34	65	
Dessounès		15	4	19	15	»	»	»	38	35	73	
Abdel-Rahman Dessouki		5	2	7	12	»	»	»	7	67	74	
Maha Bey Ahmad		7	»	7	8	»	»	»	20	4	44	
Mohammed Agha		9	»	9	14	»	»	»	56	41	97	
Kristo Papa		2	»	2	2	»	»	»	2	1	3	
Saïd Ahmad Rawadah		4	»	4	4	»	»	»	11	12	23	
Mohamed Abdel-Hefnaoui		5	»	5	18	»	»	»	51	40	91	134
Ebiakah	nah.	117	12	129	12	347	367	714	»	»	»	
[illegible]	ezb.	18	»	18	24	»	»	»	58	48	106	
[illegible]		»	»	5		»	»	»	1	11	22	
[illegible]		»	»	»		»	»	»	24	18	42	
[illegible]		»	»	5	7	»	»	»	22	25	47	
[illegible]		1	»	1	2	»	»	»	2	7	18	
[illegible]		5	»	5	7	»	»	»	2		24	
[illegible]		7	»	7	7	»	»	»		12	28	
[illegible]		1	»	1	6	»	»	»	12	12	24	
[illegible]		11	1	12	11	»	»	»	41	41	82	
[illegible]		1	»	1	1	»	»	»	6	14	28	
[illegible]		2	»	2	4	»	»	»	3		4	
[illegible]		4	»	4		»	»	»	14			
[illegible]		12	»	12	28	»	»	»	17	7	1	
[illegible]		4	»	4	6	»	»	»	7	7	14	
[illegible]		10	»	10	14	»	»	»	41	41	82	
[illegible]		14	»	14	17	»	»	»	7	7	14	
[illegible]		»	»	»	»	»	»	»	4	4	8	
Sidi Wenis		12	4	16	17	»	»	»	42	4	86	
Zaïer		»	»	»	»	»	»	»	»	»	»	
[illegible]		15	»	15	19	»	»	»	69	7	119	
[illegible]		»	»	»	»	»	»	»	»	»	»	
[illegible]		3	»	3	3	»	»	»	7	7	14	
Je[illegible]	el	»	»	»	»	»	»	»	»	»	»	
Saïd Ab[illegible]		1	»	1	1	»	»	»	7	7	14	
Hu[illegible]		24	10	34	15	»	»	»	29	9	38	
Ismaïl el Golad		2	»	2	2	»	»	»	4	7	11	
Abbassi Hassan		3	»	3	4	»	»	»	10	14	24	

Digitized by Google
Original from CORNELL UNIVERSITY

VILLES, NAHIEHS ET LEURS DÉPENDANCES

CLASSEMENT PAR DIVISIONS ET SUBDIVISIONS ADMINISTRATIVES

IX. *Population fixe, semi-sédentaire et étrangère.*

MOUDIRIEH BÉHÉRAH — DISTRICT — *DAMANHOUR (suite).*	Désignation des centres	HABITATIONS			FAMILLES	POPULATION						TOTAL Nahiehs et dépendances
		occupées	vides	total	nombre	AGGLOMÉRÉE			ÉPARSE			
						masc.	fémin.	totale	mas.	fém.	totale	
Kfakah *(suite).*												
Kommos Mikhaïl .... (el)	ezb.	1	»	1	3	»	»	»	4	3	7	
id	»	1	»	1	2	»	»	»	4	5	9	
Awlad Louka ...	»	1	»	1	2	»	»	»	15	13	28	
Cha'ban Hagras (avec nak.)	»	»	»	»	»	»	»	»	»	»	»	1,900
'Emériah, (*terres cultivées*) (el)	nah.	»	»	»	»	»	»	»	»	»	»	
'Aly Mohammed ...	ezb.	1	»	1	1	»	»	»	3	2	5	
Mohammed el Rouéni	»	2	»	2	2	»	»	»	3	4	7	
Ahmad el Rouéni	»	1	»	1	1	»	»	»	2	3	5	
'Achamal'ah Nakhlah	»	1	»	1	1	»	»	»	2	2	4	
'Aly Mohammed	»	2	»	2	2	»	»	»	12	8	20	
Khalil Mounib (*tuhab*)	»	»	»	»	»	»	»	»	»	»	»	41
'Ewaga ... (el)	nah.	73	3	76	88	321	327	648	»	»	»	
Salem 'Aly (*inhabitée*)	ezb.	»	»	»	»	»	»	»	»	»	»	
Zenab Hanem	»	4	»	4	4	»	»	»	7	10	17	
id	»	5	»	5	5	»	»	»	21	20	41	
id	»	4	2	6	4	»	»	»	15	14	29	
id	»	20	1	21	20	»	»	»	72	61	133	
id	»	4	»	4	4	»	»	»	17	15	32	
id	»	2	2	4	2	»	»	»	22	18	40	
id	»	2	»	2	2	»	»	»	4	6	10	
id	»	3	»	3	4	»	»	»	5	8	13	
id	»	5	»	5	5	»	»	»	17	19	36	
id	»	13	»	13	17	»	»	»	74	71	145	
id	»	21	»	21	23	»	»	»	56	53	109	
Sidi Ya'koub	»	21	»	21	21	»	»	»	58	67	125	
Mellatiah (el)	»	10	»	10	10	»	»	»	22	20	42	
Zenab Hanem	»	25	1	26	20	»	»	»	78	82	160	
id	»	17	4	21	19	»	»	»	55	57	112	
id	»	15	»	15	19	»	»	»	54	57	111	
id	»	4	»	4	4	»	»	»	19	17	36	
id	»	24	»	24	25	»	»	»	74	72	146	
Hamamiah (*inhabitée*) (el)	»	»	»	»	»	»	»	»	»	»	»	
Zenab Hanem	»	5	»	5	5	»	»	»	19	18	37	
id	»	12	»	12	18	»	»	»	47	48	95	
id	»	15	1	16	16	»	»	»	44	35	79	1,196
Ezbet Dessounès ..	nah.	30	8	38	30	71	66	137	»	»	»	
Farrag Youssef et Cie	ezb.	3	»	3	8	»	»	»	16	22	38	
Mekhbaieh	»	53	4	57	74	»	»	»	241	246	487	
Dessounès	»	18	»	18	18	»	»	»	21	10	31	
Mohammed 'Abdallah	»	7	»	7	18	»	»	»	73	63	136	
Messallam-el-Chahaout	»	1	»	1	3	»	»	»	7	12	19	848
Ezbet Mariout ..	nah.	9	»	9	9	20	14	34	»	»	»	34
Hafs ...	nah.	18	»	18	18	48	54	102	»	»	»	
Ahmad Pacha-el-Goukhdar	ezb.	3	»	3	3	»	»	»	9	3	12	
'Abdel Hadi Hegazi	»	10	3	13	14	»	»	»	36	40	76	
Bahnassi Sam ...	»	4	1	5	7	»	»	»	26	31	57	

Digitized by Google
Original from CORNELL UNIVERSITY

VILLES, NAHIEHS ET LEURS DÉPENDANCES

CLASSEMENT PAR DIVISIONS ET SUBDIVISIONS ADMINISTRATIVES

IX. *Population fixe, semi-sédentaire et étrangère.*

MOUDIRIEH BÉHÉRAH DISTRICT DAMANHOUR (suite).	[illegible]	HABITATIONS			FAMILLES	POPULATION						[illegible]
						AGGLOMÉRÉE			PARSE			
					nombre	masc.	fémin.	totale	mas.	fém.	totale	
Hafs												
Younes Hegazi	[illegible]	10	[illegible]	[illegible]	11	»	»	»	24	23	47	
Hegazi Hassan	zb	4	[illegible]	6	4	»		»	8	10	[illegible]	
Ahmad Pacha-el-Goukhdar	»	7		8	7	»		»	16	13	29	
Ibrahim et Selim Bouhad	»	7	5	1	7	»	»	»	15	17	28	
'Aly Abou Taleb	»	4	4	8	4	»		»	15	11	26	
[illegible]	»	[illegible]	6		5	»	»	»	[illegible]	4		
[illegible] Naggar	»	13	1	[illegible]	11	»	»	»	30	34	[illegible]	
[illegible]	»	1	»		1	»	»	»	5	4	[illegible]	
Mohammed [illegible]	[illegible]	4	9	13	4	»	»	»	[illegible]	[illegible]	[illegible]	
Metonah Nawar	zb		»	1	1	»	»	»	[illegible]		4	
[illegible] Messeri	»	1		6	1	»	»	»	6	3	[illegible]	
Rohaiem 'Aly	»		»	2					[illegible]	4	[illegible]	
Mohammed 'Id.	»	6	»	[illegible]	[illegible]	»	»	»	11	[illegible]	[illegible]	
Abdel Al Mohammed	»	3	»	3		»	»	»	9	5	14	
'Aly Bakr Hemedah	»	4	»	4	4	»	»	»	[illegible]	7	18	576
Kabir	nah.	38	[illegible]	[illegible]	9	[illegible]	[illegible]	[illegible]	»		»	
Ibrahim Nassar	[illegible]	[illegible]		1	1	»	»	»	8	[illegible]	[illegible]	
[illegible]		[illegible]	»		[illegible]	»	»	»	59	48	[illegible]	
[illegible] Pacha	»	[illegible]	[illegible]	[illegible]	[illegible]			»	74	79	[illegible]	
[illegible]		24	4	28	[illegible]	»	»	»	[illegible]	76	[illegible]	
Ahmad Kabondan	»	8	»	8	[illegible]	»		»	[illegible]	46	88	
[illegible]	»			[illegible]	[illegible]	»		»	15	11	[illegible]	
[illegible]		[illegible]	[illegible]	[illegible]		»		»	[illegible]	19	[illegible]	
Giovanni Tofa		[illegible]		[illegible]	[illegible]		»	»	24	[illegible]	47	
Ahmad Badr-el-Dine	»	[illegible]	[illegible]	[illegible]	[illegible]	»	»		[illegible]	[illegible]	200	
id id	»	[illegible]	»		4	»	»	»	14	11	[illegible]	
id id	»	[illegible]	»		12	»	»	»	[illegible]	47	88	
id id.		[illegible]	1	1	[illegible]	»	»	»	[illegible]	[illegible]	77	
id id	»		6	[illegible]				»	»	[illegible]	[illegible]	[illegible]
Kafr Beni Hélal	[illegible]	92	[illegible]	[illegible]	[illegible]	[illegible]	280	[illegible]	»		»	
Ahmad Bey Fathy	ezb	13	»		[illegible]	»	»	»	[illegible]	44	86	
Mohammed Agha 'Othman	»	2	1	[illegible]	[illegible]			»	[illegible]	[illegible]	[illegible]	663
Kafr-el-Hamaidah		19	»		[illegible]	[illegible]	[illegible]	[illegible]	»	»	»	
Louka Banoub	ezb	[illegible]	»	7		»	»	»	26	29	[illegible]	190
Kafr Santis	nah.	[illegible]	4	57	65	223	[illegible]	[illegible]	»	»	»	
Roston	[illegible]	[illegible]	4	6	[illegible]	»	»	»	8	24	42	
Amin Agha	»	2	»	2	[illegible]	»	»		2	[illegible]	[illegible]	
Awad [illegible] Badaoui	»	[illegible]	»	1	[illegible]	»	»	»	[illegible]	44	[illegible]	
Henein Sidaros	»	4	»	4	[illegible]	»		»	15	9	24	[illegible]
Karakes	[illegible]	[illegible]	[illegible]	[illegible]	[illegible]	[illegible]	[illegible]	[illegible]		»	»	
'Abdel Malak Ghali	ez	2	1	[illegible]			»	»	1	16	[illegible]	
Saied Ahmad Makram	»	7	»	7	7	»	»	»		[illegible]	[illegible]	
[illegible] Makram	»	28	»	[illegible]	[illegible]	»	»	»	[illegible]	88	[illegible]	
'Aly Isma[illegible]	»	[illegible]	2	8	7	»			[illegible]	[illegible]	43	
Hassan [illegible]	»	1	[illegible]	[illegible]	25	»		»	68	[illegible]	[illegible]	

Digitized by Google Original from CORNELL UNIVERSITY

VILLES, NAHIEHS ET LEURS DÉPENDANCES

CLASSEMENT PAR DIVISIONS ET SUBDIVISIONS ADMINISTRATIVES

IX. *Population fixe, semi-sédentaire et étrangère.*

MOUDIRIEH BÉHÉRAH DISTRICT DAMANHOUR (suite).	Désignation des centres	HABITATIONS occupées	HABITATIONS vides	HABITATIONS total	FAMILLES nombre	POPULATION AGGLOMÉRÉE mâles	POPULATION AGGLOMÉRÉE femmes	POPULATION AGGLOMÉRÉE totale	POPULATION ÉPARSE mâles	POPULATION ÉPARSE femmes	POPULATION ÉPARSE totale	TOTAL des habitants et dépendances
Karakès (*suite*)												
Saïed Mohammed Baïoumi Makram (el)	»	46	»	46	53	»	»	»	161	152	13	
Fatmah	»	6	1	7		»	»	»	33	36	6	
Saïed Mohammed Makram (el)	»	3	6	9	5	»	»	»	7	8	15	2 225
Keraoui	nah	24	2	26	24	90	89	177	»	»	»	
Soleiman-el-Khatoui	ezb	7	1	8	7	»	»	»	18	17	35	
Ghoneim Ghoneim	»	7	1	8	14	»	»	»	36	45	7	
'Aly Agha-el-Tarzi	»	3	3	6	5	»	»	»	12	14	20	
Cheikh Abdel Rahim (el)	»	1	»	1	2	»	»	»	7	8	15	
Hassan Kaïed	»		»	3	3	»	»	»	5	6	11	
Sid Ahmad Nassar	»	11	5	16	12	»	»	»	25	44	»	
Mohammed Agha Soleiman	»	5	»	5	5	»	»	»	8	14		
Youssef-el-Khalifi	»	1	3	4	1	»	»	»	2		5	441
Makhaïed we Abou Homar-el-Kébir (el)	nah	»	»	»	»	»	»	»	»	»	»	
Rachouan Beltach	ezb	6	»	6		»	»	»	17	1	52	
Saïed-el-Gohem (el)	»	1	»	1	1	»	»	»	6	5	11	
Sid Ahmad Ramada	»	1	»	1	1	»	»	»	5	3	8	
'Aly Agha Wanly	»	1	»	1	2	»	»	»	5	8	13	
Abou Zeid Ghemeïzah	»		»	3	3	»	»	»	4	5	9	
Awad Goudah	»		»	2	2	»	»	»	4	2	14	
Ahmad Ghater	»	2	»	2	2	»	»	»	1	8	19	
Mahgoub Salamah	»	4	»	4	4	»	»	»	20	2	4	
Makhaïed (el)	»	1	»	18	17	»	»	»	42	31		
Mohammed Badr	»	2	»	2	2	»	»	»	7		10	231
Manchieh-el Ibrahimieh (el)	nah	55	»	55	55	186	171	357	»	»	»	357
Mandarah	nah	54	4	58	100	200	256	5[illegible]	»	»	»	
Gom'ah Abou Ketelah	ezb	31	6	7	86	»	»	»	2[illegible]		[illegible]	1 085
Minchat Ghobrial	nah	»	»	»	»	»	»	»	»	»	»	
Miniet 'Atiah	nah	1	2	43	56	1[illegible]6	1[illegible]8	[illegible]14	»		»	
Ismail Bey	ezb	1[illegible]	1	14	1[illegible]	»	»	»	»		10[illegible]	
Mohammed Helmy	»	8	»	8	1[illegible]	»	»	»	23		7	
Hassan-el-Cherkaoui	»	3	2	5	3	»	»	»	5	9	1	
[illegible]	»	5	»	5	7	»	»	»	20	45	»	
Hassan Fahmy	»	1	»	1	3	»	»	»		18	33	
Hassan Khorchid	»	2	»	2		»	»	»	17	18	6	
[illegible]	»	2	»	2	2	»	»	»	4	2	6	626
Nakhlah (el)	nah	12	»	12	12	17	20	37	»	»	»	
Mohammed-el-Mabrouk	ezb	8	»	8	8	»	»	»	18	16	34	
'Aly Rohi	»	6	2	8	6	»	»	»	9		18	
Mazloum (*inhab.*)	»	»	»	»	»	»	»	»	»	»	»	89

Digitized by Google Original from CORNELL UNIVERSITY

VILLES, NAHIEHS ET LEURS DÉPENDANCES

CLASSEMENT PAR DIVISIONS ET SUBDIVISIONS ADMINISTRATIVES

IX. *Population fixe, semi-sédentaire et étrangère.*

MOUDIRIEH BÉHÉRAH (suite) / DAMANHOUR (suite)	Indigènes ou Égyptiens	HABITATIONS			FAMILLES	POPULATION AGGLOMÉRÉE			POPULATION ÉPARSE			TOTAL Nahieh et ses dépendances
		maisons	tentes	total	nombre	hommes	femmes	total	hommes	femmes	total	
Nédibah	nah.	45		46	7	167	176	343	»	»	»	
Zakaria Ibn	id.	6	3	»	1	»	»	»	28	32	60	
Mohammed Pacha Reda	»	6	»	6	8	»	»	»	19	12	31	
Ahmad Ben Hamza	»	1	»	1	1	»	»	»	4	3	7	
'Awad-es-Sayyad	»	3	»	3	3	»	»	»	6	8	14	
Abd El Aziz Othman	»	5	1	6	5	»	»	»	13	12	25	
'Aly Nassar	»	1	»	1	1	»	»	»	5	1	6	
Aly Rohaïm	»	2	»	»	2	»	»	»	3	1	4	
Ibrahim S. Ahmad	»	1	»	1	3	»	»	»	19	8	27	
Mohammed-el-Kadi	»	1	»	1	1	»	»	»	2	9	11	
Mohammed-es-Sabaouni	»	4	»	4	4	»	»	»	22	34	56	
Abd	»	19	»	»	20	»	»	»	58	49	89	
Abd	»	5	»	5	5	»	»	»	25	16	41	
	»	7	»	7	7	»	»	»	26	14	40	
Bolros	»	»	»	»	»	»	»	»	»	»	»	
A	»	4	»	4	4	»	»	»	11	8	19	
Ibr	»	1	»	1	2	»	»	»	7	8	15	
Mo	»	5	»	5	5	»	»	»	13	20	33	
	»	2	»	2	4	»	»	»	6	10	16	
Mohammed-el-Dil	»	1	»	1	1	»	»	»	6		12	
M	»	5	1	6	7	»	»	»	15	18	33	
	»	7	»	7	7	»	»	»	20	24	50	
Ahmad Hassab Allah	»	1	»	1	2	»	»	»	5	11	16	
'Abdel Hamid-el-Barbari	»	1	»	1	1	»	»	»	4	2	6	
Aly Nawar	»	2	»	2	2	»	»	»	6	6	12	
'Aly Bey-	»	8	»	8	8	»	»	»	25	28	53	
Mous	»	2	1	3	2	»	»	»	8	6	14	
Mohammed Tarabis	»	1	1	2	1	»	»	»	5	7	12	
Mohammed 'Ajad	»	2	»	2	4	»	»	»	11	6	17	
Ibrahim Mohammed	»	1	»	1	1	»	»	»	2	2	4	
Ayoub 'Agamoghlh	»	2	»	2	2	»	»	»	10	12	22	
Mohammed Daoud	»	»	»	»	»	»	»	»	»	»	»	
'Aly Hamad et ses frères	»	»	»	»	»	»	»	»	»	»	»	
Youssef el-Chahhât	»	»	»	»	»	»	»	»	»	»	»	
Mohammed Cha'ban	»	»	»	»	»	»	»	»	»	»	»	
Mo	»	»	»	»	»	»	»	»	»	»	»	
Ibrek	»	»	»	»	»	»	»	»	»	»	»	
Hass	»	»	»	»	»	»	»	»	»	»	»	
Mo	»	»	»	»	»	»	»	»	»	»	»	
Mohammed Zaki	»	»	»	»	»	»	»	»	»	»	»	
Mahmoud (n.)	»	»	»	»	»	»	»	»	»	»	»	
Mahmoud Sa'd	»	»	»	»	»	»	»	»	»	»	»	
Mo	»	»	»	»	»	»	»	»	»	»	»	
Younes Naga	»	»	»	»	»	»	»	»	»	»	»	
Mo	»	»	»	»	»	»	»	»	»	»	»	
Hass	»	»	»	»	»	»	»	»	»	»	»	
Sakran Sa'd	»	»	»	»	»	»	»	»	»	»	»	
'Omar Khatmis	»	»	»	»	»	»	»	»	»	»	»	
'Abdallah Abou Zeid	»	»	»	»	»	»	»	»	»	»	»	
Mohammed Charkas	nah.	»	»	»	»	»	»	»	»	»	»	
Ghouria. 'Abrach	»	»	»	»	»	»	»	»	»	»	»	1 008
Safassif (n.)	nah.	»	»	»	»	»	»	»	»	»	»	
Mohammed-el-Khou	ezb.	2	»	2	2	»	»	»	5	7	12	
Ibrahim Sa'd	»	1	»	1	1	»	»	»	5	3	8	

Rec. avec la Nahieh

Digitized by Google
Original from CORNELL UNIVERSITY

VILLES, NAHIFHS ET LEURS DÉPENDANCES

CLASSEMENT PAR DIVISIONS ET SUBDIVISIONS ADMINISTRATIVES

IX. *Population fixe, semi-sédentaire et étrangère*

MOUDIRIEH BÉHÉRAH DISTRICT GAMANDOUR (suite)	[illegible]	HABITATIONS [illegible]	[illegible]	total	FAMILLES [illegible]	POPULATION AGGLOMÉRÉE mâles	femmes	totale	ÉPARSE [illegible]	[illegible]	[illegible]	[illegible]
Safassif (suite)												
Aïad Yonnan	ez	[illegible]	»	1	[illegible]		»	»	1	4	7	
Youssef Saïd	»	[illegible]	»		[illegible]	»	»	»	[illegible]	10	[illegible]	
id	»	[illegible]	»	[illegible]	4	»	»	»	2	[illegible]	[illegible]	
id	»	1	»			»	»	»			[illegible]	
Omar 'Awafir (nah.)	»	»	»	»		»	»	»	»	»	»	
Merezah Abdel Gaouad (id)	»	»	»	»	»	»		»	»	»	»	
Mohammed-el-Houfi	»	35	»	3[illegible]	16	»	»	»	41	37	[illegible]	
Farag Melekah	»	[illegible]	»	[illegible]		»	»			24	[illegible]	
Wakf-el-Kasr-el-'Aly	»	1	»	1	1	»		»	[illegible]	[illegible]	[illegible]	
Abdel Messih Abdel Malak	»	1	»	1	[illegible]				[illegible]		[illegible]	
Abou Zeid-el-Rouèni	»		»	1	1	»	»	»	[illegible]	[illegible]	[illegible]	
Mohammed Salem-el-Sa'idi	»	1	»	1	1	»	»	»	4	[illegible]		
Soleiman Cherif	»	1	»	8	[illegible]	»	»	»	[illegible]	[illegible]		
Taftich-el-Safassif	»		»	1		»	»	»	[illegible]	1		[illegible]
Sahali	[illegible]		[illegible]	[illegible]	74	[illegible]	[illegible]	[illegible]		»		
Chefl[illegible]k (el)	ez	3	»	[illegible]	3		»	»		[illegible]	14	
Moustafa-el-'Abd			»	[illegible]	[illegible]	»	»	»	[illegible]	[illegible]	48	
Atharieh (el)	»	7	»	[illegible]	18	»	»	»	63	[illegible]	11	[illegible]
Sanhour	[illegible]	[illegible]	13	194	[illegible]	[illegible]	[illegible]	1 [illegible]	»	»		
Ragheb Pacha	[illegible]	[illegible]	»	[illegible]	[illegible]	»	»	»	[illegible]	[illegible]	[illegible]	
Hussein Omar		[illegible]	»	[illegible]	[illegible]	»	»	»	[illegible]	[illegible]	[illegible]	
id	»	[illegible]	»		[illegible]	»	»	»	16	[illegible]	[illegible]	
Mohammed Mosbah	»		»	[illegible]	3	»	»		13	11	[illegible]	
Mohammed Awad	»	1		[illegible]		»	»	»	[illegible]	24	49	
Farag Mikhaïl	»	»	»		»	»	»		»		»	
id	»	»	»				»	»	»	»	»	
Sid Ahmad Kheir-el-Dine	»	[illegible]	[illegible]	[illegible]	4		»		6	[illegible]		
Moussa Gamma'	»	[illegible]	»	12	12	»	»		[illegible]			
Youssef Micallef	»		»	[illegible]	11	»		»	[illegible]	[illegible]		
Hassan Awad	»	[illegible]	»	[illegible]	[illegible]	»	»	»	8	8	1	
Ahmad Bey Omar	»	4	»	4	[illegible]	»			[illegible]	[illegible]	[illegible]	
Daoud Pacha	»	48	[illegible]	[illegible]	[illegible]	»		»	[illegible]	108	2	
[illegible]				1		»	»	»	7		30	
[illegible]	»	[illegible]	»	1	[illegible]	»	»	»	[illegible]	[illegible]	1	2 283
Santis	nah	[illegible]	[illegible]	[illegible]	84	255	287	[illegible]		»	»	
Hafez Pacha	ezb.	34	»	[illegible]	[illegible]	»		»	[illegible]	[illegible]	[illegible]	
[illegible]	»	7	[illegible]	[illegible]	[illegible]	»	»	»		[illegible]	[illegible]	
[illegible]		[illegible]	»	[illegible]	[illegible]	»	»	»	[illegible]	[illegible]	[illegible]	849
Sarwe (el) (*formé par les* [illegible])	[illegible]	»	»	»	»	»	»	»	»	»	»	
[illegible]	[illegible]	[illegible]	»	2	[illegible]	»	»	»	11	14	2[illegible]	
Hag Mohammed Zoheir (el)	»	[illegible]	»	4	[illegible]	»	»		[illegible]			
Amirah Hanem	»	3	»	[illegible]	[illegible]	»	»	»	17	17		
Mahmoud Agha Wanir	»	[illegible]	»	1	[illegible]	»	»	»	18	[illegible]		
Youssef Naggar	»	4	»	4	7	»	»	»	18	24	[illegible]	
Hag Mohammed Zoheir (el)	»	8	»	8	8	»	»	»	14	10	[illegible]	
Mohammed Khattab	»	3	»	3	8	»	»	»	13	18	31	215

Digitized by Google Original from CORNELL UNIVERSITY

VILLES, NAHIEHS ET LEURS DÉPENDANCES

CLASSEMENT PAR DIVISIONS ET SUBDIVISIONS ADMINISTRATIVES

IX. *Population fixe, semi-sédentaire et étrangère.*

MOUDIRIEH BÉHÉRAH / DAMANHOUR Ouest		MAISONS habitées	MAISONS inhabitées	MAISONS total	FAMILLES nombre	POPULATION AGGLOMÉRÉE mâle	AGGLOMÉRÉE femelle	AGGLOMÉRÉE total	POPULATION ÉPARSE mâle	ÉPARSE femelle	ÉPARSE total	TOTAL Nahiehs et dépendances
Siouf (el)	nah	73	7	80	110	308	330	638	»	»	»	
Hassanein 'Abdallah	ezb	»	»	»	20	»	»	»	54	49	103	
Chehatah Seif	»	»	»	»	1	»	»	»	6	4	10	
Ragueb Pacha	»	»	»	»	13	»	»	»	»	24	56	
[illegible]	»	»	»	»	1	»	»	»	13	10	23	
Aly Kamel	»	»	»	»	1	»	»	»	»	9	30	
Ismaïl Gharaneh	»	»	»	»	»	»	»	»	»	12	22	
Aly Soueidan	»	»	»	»	1	»	»	»	53	62	115	
Gholbial 'Abdel Messih	»	»	»	»	»	»	»	»	44	35	79	
Hag Hassan Seif (el)	»	»	»	»	14	»	»	»	2	5	21	
Hassanein Abdallah	»	»	»	»	6	»	»	»	30	23	53	1 240
Tarabnia	nah	128	»	128	149	473	493	966	»	»	»	
Mohammed Ahmad	»	47	1	48	47	»	»	»	98	120	218	
Mohammed 'Awad	»	»	»	»	25	»	»	»	»	39	71	
Mohammed Bey-el-Sanadikly	»	39	»	39	39	»	»	»	128	128	256	
[illegible]	»	39	»	39	9	»	»	»	69	91	160	
Mohammed 'Awad	»	4	»	4	4	»	»	»	20	21	41	
Ismaïl Bey	»	40	18	58	48	»	»	»	113	125	238	
[illegible]	»	44	13	57	45	»	»	»	83	87	170	
Hassan Khalil	»	»	»	0	»	»	»	»	6	7	13	
Ibrahim Marzouk	»	3	»	3	»	»	»	»	29	25	54	
Ahmed Saad	»	»	»	0	3	»	»	»	8	6	14	
Moustafa Farek	»	»	»	4	5	»	»	»	3	4	7	
Aly Saad	»	2	»	2	2	»	»	»	3	4	7	
[illegible]	»	10	3	13	10	»	»	»	34	30	64	
Younès Alam ed-Dine	»	»	»	6	5	»	»	»	17	17	34	
Ahmad Ouali	»	1	»	1	1	»	»	»	3	»	5	
Mohammed el Temerlah	»	2	»	5	»	»	»	»	2	5	7	
Ahmed Gouda	»	4	»	4	5	»	»	»	14	18	32	
Youssef Abou Ragar	»	»	»	1	»	»	»	»	2	2	4	
Issaa Zeidan	»	»	»	1	2	»	»	»	4	3	7	2 345
Zarkoun	»	»	»	0	57	213	219	432	»	»	»	
Zeidan	eid	15	»	15	15	»	»	»	39	27	51	
Abdel Nabi	»	4	4	8	4	»	»	»	»	»	4	
'Aly Abou Zeid	»	18	1	19	18	»	»	»	42	48	82	
Chaker Kabondan	»	15	»	15	15	»	»	»	37	44	71	
Aly Kenein	»	6	2	8	5	»	»	»	9	8	15	
'Abdel Fattah-el Barad'i	»	27	2	29	27	»	»	»	64	70	134	
Chenouda Bakhoum	»	12	6	18	13	»	»	»	28	31	59	
Awad Hakim	»	4	1	5	4	»	»	»	4	7	11	
Ali Hamdan	»	»	»	»	»	»	»	»	1	»	3	
Hassan Ghanime	»	8	»	10	8	»	»	»	45	42	87	
Ahmad Badr	»	3	»	3	3	»	»	»	5	10	15	
Armanius Abdel Malak	»	9	1	10	5	»	»	»	7	12	19	1 000
Zawiet Ghazal	ezb	28	»	28	33	145	138	283	»	»	»	
'Abdel Rahman Youssef	ezb	20	2	28	20	»	»	»	51	57	108	
Ali Hamdan	»	8	»	8	10	»	»	»	25	25	50	
Awad Hamal	»	1	»	1	2	»	»	»	9	5	14	
Abou Nekaba Abou Hussein	»	»	»	»	»	»	»	»	»	»	»	
Mohammed Younes	»	»	»	»	»	»	»	»	»	»	»	455

Digitized by Google
Original from CORNELL UNIVERSITY

VILLES, NAHIEHS ET LEURS DÉPENDANCES

CLASSEMENT PAR DIVISIONS ET SUBDIVISIONS ADMINISTRATIVES

IX. *Population fixe, semi-sédentaire et étrangère.*

MOUDIRIEH BÉHÉRAH — DISTRICT DAMANHOUR (suite).	Désignation des centres	HABITATIONS occupées	HABITATIONS vides	HABITATIONS total	FAMILLES nombre	POPULATION AGGLOMÉRÉE masc.	AGGLOMÉRÉE fémin.	AGGLOMÉRÉE totale	ÉPARSE mas.	ÉPARSE fém.	ÉPARSE totale	TOTAL Nahiehs et dépendances
Zawiet Ne'eim .	nah.	53	3	56	87	217	240	457	»	»	»	
Tawfiktieh .. (el)	ezb	12	2	14	16	»	»	»	49	37	86	
Chalabi .	»	12	1	15	14	»	»	»	37	32	69	
Habib Boulad . .	»	12	2	14	18	»	»	»	53	40	93	
Habachieh .. (el)	»	2	»	2	2	»	»	»	6	3	9	
Habib Boulad. .	»	2	»	2	2	»	»	»	5	3	8	
id.	»	31	2	33	35	»	»	»	114	92	206	
Mohammed'el Charkaoui	»	4	»	4	4	»	»	»	12	14	26	954
Zohreh-el-Baharieh .	nah	27	2	29	30	91	98	189	»	»	»	
Ibrahim Bey-el-Darwich.	ezh	4	»	4	4	»	»	»	13	4	17	
Hussein-el-'Azarh . .	»	2	»	2	3	»	»	»	14	9	23	
Mohammed Rouchdi. ..	»	12	»	12	12	»	»	»	34	36	70	
Moustafa-el-Metoualli	»	3	»	3	3	»	»	»	9	6	15	
Mohammed Hafez Pacha.	»	18	2	20	18	»	»	»	53	38	91	
Bellagui-el-Nenni .	»	3	»	3	3	»	»	»	12	12	24	429
Zohrah-el-Keblieh	nah.	26	5	31	37	118	121	239	»	»	»	
Mohammed Hafez Pacha.	ezb.	20	»	20	28	»	»	»	79	66	145	
Kommos Tadros. ....(el)	»	3	»	3	4	»	»	»	5	6	11	
Hanna Tadros	»	1	»	1	2	»	»	»	5	5	10	405
TOTAUX.		9 152	1172	10 324	11 894	19 508	20 127	39 635	13079	13725	27 804	67 239

Digitized by Google
CORNELL UNIVERSITY

VILLES, NAHIEHS ET LEURS DÉPENDANCES

CLASSEMENT PAR DIVISIONS ET SUBDIVISIONS ADMINISTRATIVES

IX. *Population fixe, semi-sédentaire et étrangère.*

MOUDIRIEH BÉHÉRAH — DISTRICT — *EL-DELINGAT*	Désignation des centres	HABITATIONS occupées	HABITATIONS vides	HABITATIONS total	FAMILLES nombre	POPULATION AGGLOMÉRÉE masc.	AGGLOMÉRÉE fémin	AGGLOMÉRÉE totale	ÉPARSE mas.	ÉPARSE fém	ÉPARSE totale	TOTAL Nahiehs et dépendances
Aboukah	nah	108	14	122	108	410	441	851	»	»	»	
Moussa Abou Daoud	ezb	»	»	»	»	»	»	»	»	»	»	
Abdel Nabi-el-guizaoui	»	5	»	5	5	»	»	»	16	11	27	
Soleiman Chalabi	»	11	»	11	11	»	»	»	17	25	42	920
Abou-el-Chokaf	nah	45	19	64	45	72	128	200	»	»	»	
Ahmad Bey'Abdallah	ezb	2	1	3	2	»	»	»	10	15	25	
Smail Bek	»	2	»	2	2	»	»	»	9	6	15	
Khalil Eskelah	»	2	2	4	2	»	»	»	2	4	6	
Salih Farag	»	2	3	5	2	»	»	»	2	3	5	
Khalil Baraka	»	»	»	»	»	»	»	»	»	»	»	
Gouïah Baoud	»	3	»	3	3	»	»	»	19	15	34	
Badawi Omar	»	»	»	»	»	»	»	»	»	»	»	
Youssef-e-Moghasi	»	1	»	1	1	»	»	»	3	4	7	
Mobarek 'Atiah	»	5	2	7	5	»	»	»	24	43	67	
Sidarous Salib	»	8	»	8	8	»	»	»	16	24	40	
Mata Rophail	»	6	1	7	6	»	»	»	13	19	32	431
Abou Samadah	nah	103	17	120	137	380	428	808	»	»	»	
Khaled Maarous	ezb	15	6	21	16	»	»	»	60	54	114	922
Absoum-el-Charkieh	nah	85	6	91	85	322	320	642	»	»	»	
Cherif Bey	ezb	40	2	42	41	»	»	»	149	149	298	940
Absoum-el-Gharbieh	nah	73	7	80	75	230	206	436	»	»	»	
Mohammed-el-Zarkah	ezb	6	»	6	6	»	»	»	19	19	38	
Moustafa-el-Kamin	»	3	4	7	13	»	»	»	46	47	93	
Soleiman-el-Saïed	»	4	1	5	4	»	»	»	8	11	19	580
Ahmad Youssef *ezb. ind*	ezb	19	»	19	19	73	84	157	»	»	»	157
'Aly Cha't *id*	ezb	6	»	6	15	45	51	96	»	»	»	96
'Aly-el-Bahy *id.*	ezb	3	»	3	3	7	10	17	»	»	»	17
Atlamis-el-Kobra	nah	28	20	48	28	143	105	248	»	»	»	
Mohammed Nouri	ezb	6	6	12	6	»	»	»	15	14	29	
Mohammed Kaoussa	»	5	2	7	5	»	»	»	11	12	23	
'Aly Pacha Serry	»	18	»	18	18	»	»	»	89	50	89	
'Aly Pacha Serry	»	12	2	14	12	»	»	»	61	65	66	
'Aly Pacha Serry	»	6	»	6	6	»	»	»	18	22	40	
'Aly Pacha Serry	»	3	»	3	3	»	»	»	8	6	14	
Younes Wa'er-el-Bakouchi	»	30	»	30	30	»	»	»	43	55	98	589
Atlamis'el-Soghra	nah	85	6	91	85	314	295	609	»	»	»	609
Ad Ebka	nah	88	9	97	93	273	291	564	»	»	»	
Tawfik Bey	ezb	19	4	23	19	»	»	»	76	67	143	707
Bahi (el)	nah	172	27	199	219	654	627	1 281	»	»	»	
Farag 'Atiah	ezb	5	»	5	6	»	»	»	12	17	29	1 310
Cheikh Mahmoud (el) *ezb. ind*	ezb	5	»	5	8	27	25	52	»	»	»	52

Digitized by Google
Digitized from CORNELL UNIVERSITY

VILLES, NAHIEHS ET LEURS DÉPENDANCES

CLASSEMENT PAR DIVISIONS ET SUBDIVISIONS ADMINISTRATIVES

IX. *Population fixe, semi-sédentaire et étrangère.*

MOUDIRIEH BÉHÉRAH — DISTRICT — *EL-DELINGAT (suite).*	Désignation des Tenures	HABITATIONS occupées	HABITATIONS vides	HABITATIONS total	FAMILLES nombre	POPULATION AGGLOMÉRÉE mascul.	AGGLOMÉRÉE fémin.	AGGLOMÉRÉE totale	ÉPARSE mascul.	ÉPARSE fémin.	ÉPARSE totale	TOTAL Nahiehs et dépendances
Choubra-el-Noumah	nah.	190		210	190	625	587	1 212	»	»	»	1 212
Dakdoukah	nah.	75	1	76	75	226	241	467	»	»	»	
'Omar Charmy	ezb.	27	2	29	27	»	»	»	78	71	149	
'Omar Charmy	»	9	8	17	9	»	»	»	26	29	55	
'Aly Rohy	»	16	2	18	16	»	»	»	33	35	68	
Soleman-el-Azmy	»	»	»	»	»	»	»	»	»	»	»	
Khorchid Agha	»	24	2	26	20	»	»	»	91	77	168	
Asma	»	»	»	»	»	»	»	»	»	»	»	
'Aly-el-Nakouri	»	10	3	13	11	»	»	»	29	23	52	959
Delingat el Kebli (el)	ban.	251	7	258	25	909	859	1 768	»	»	»	
Zenab Hanem	ezb.	»	»	»	»	»	»	»	»	»	»	
Khalil Bey Ahmad	»	7	»	7	7	»	»	»	25	28	53	
'Aly Bey-el-Zeni	»	9	2	11	9	»	»	»	30	19	49	
Ibrahim Guirgus	»	4	1	5	6	»	»	»	27	25	52	
Mohammed Agha Hafez	»	7	»	7	7	»	»	»	14	20	34	
'Abd-el-Hadi	»	8	1	9	8	»	»	»	34	35	69	
id.	»	4	»	4	4	»	»	»	11	14	25	
id.	»	11	»	11	11	»	»	»	27	26	53	
id.	»	5	»	5	5	»	»	»	9	13	22	
Hassan Bassim	»	21	4	25	21	»	»	»	63	61	124	
Soleiman Kamh	»	2	»	2	5	»	»	»	13	15	28	
Youssef 'Abdel 'Ati	»	1	»	1	1	»	»	»	1	»	1	
Mohammed Salim	»	1	»	1	1	»	»	»	5	6	11	
Ibrahim Darraz	»	1	»	1	1	»	»	»	4	3	7	
Fikri 'Abdallah	»	1	»	1	1	»	»	»	3	2	5	
Saleh 'Abd-el-Hamid	»	3	»	3	3	»	»	»	22	17	39	
Badr Abou Zeid	»	2	»	2	2	»	»	»	3	7	10	
Ibrahim-el-Kamarati	»	1	»	1	2	»	»	»	9	10	19	
Ghobrial Youssef	»	11	5	16	11	»	»	»	37	35	72	
Cheikh Ibrahim Megahed (el	»	2	»	2	2	»	»	»	6	5	11	2 456
Derchaf	nah.	123	18	141	124	627	673	1 300	»	»	»	
Nikitah	ezb.	22	4	26	22	»	»	»	66	46	112	
Isma'il Sabri	»	6	»	6	6	»	»	»	20	14	34	
Khalil-el-Abrikgui	»	30	»	30	30	»	»	»	72	55	127	
'Aly-el-Komi	»	»	»	»	»	»	»	»	»	»	»	
Bouros	»	9	4	13	9	»	»	»	31	16	47	
Hussein Salem	»	»	»	»	»	»	»	»	»	»	»	
'Amer Derchah	»	1	»	1	1	»	»	»	3	4	7	
'Abdallah Ibrahim	»	»	»	»	»	»	»	»	»	»	»	
Ahmad Bey 'Abd-el-Halim	»	9	»	9	9	»	»	»	18	21	39	
Hassan Sa'd	»	»	»	»	»	»	»	»	»	»	»	
'Abd-el-Kader-el-Moghrabi	»	1	»	1	1	»	»	»	7	4	11	1.677
Saleh Khalil	»	»	»	»	»	»	»	»	»	»	»	
Ezbet Abou Zereik	nah.	»	»	»	»	»	»	»	»	»	»	
Salem Effendi Aly	ezb.	»	»	»	»	»	»	»	»	»	»	
Soleiman-el-Samekhrati	»	»	»	»	»	»	»	»	»	»	»	

Digitized by Google
CORNELL UNIVERSITY

VILLES, NAHIEHS ET LEURS DÉPENDANCES

CLASSEMENT PAR DIVISIONS ET SUBDIVISIONS ADMINISTRATIVES

IX. *Population, fixe semi-sédentaire et étrangère.*

MOUDIRIEH BÉHÉRAH DISTRICT EL-DELINGAT (suite).	Désignation des localités	HABITATIONS occupées	HABITATIONS vides	HABITATIONS total	FAMILLES nombre	POPULATION agglomérée masc.	POPULATION agglomérée fém.	POPULATION agglomérée totale	POPULATION éparse masc.	POPULATION éparse fém.	POPULATION éparse totale	TOTAL général du nahieh
Ezbe 'Abd el-'A. Youssef	nah.	19	»	1	19	72	84	156	»	»	»	156
[illegible]	ezb.	7	»	7	7	30	28	58	»	»	»	58
[illegible]	id.	[illegible]	15	[illegible]	254	862	812	1 674	»	»	»	1 674
Gambawai	nah.	242	5	247	244	705	746	1 451	»	»	»	
Soleiman Agha	ezb.	10	»	10	10	»	»	»	30	25	55	
[illegible]	»	14	2	16	14	»	»	»	32	36	68	1 57[illegible]
Gazaier Issa	nah.	75	5	80	75	408	394	802	»	»	»	
Ahmad bey Kamal	ezb.	[illegible]	2	1[illegible]	[illegible]	»	»	»	35	36	71	
[illegible] Zoheir	»	[illegible]	»	[illegible]	[illegible]	»	»	»	2[illegible]	1[illegible]	[illegible]	
[illegible] (inhabitée)	»	»	»	»	»	»	»	»	»	»	»	
Mohammed 'Aly Daoud	»	1	1	2	1	»	»	»	11	14	25	
[illegible]	»	»	»	»	»	»	»	»	»	»	»	134
Gueref	nah.	21	6	27	2[illegible]	76	88	164	»	»	»	
Abou Zeid	ezb.	2	»	2	2	»	»	»	[illegible]	8	14	
[illegible] Zeid	»	2	»	2	3	»	»	»	[illegible]	18	33	
[illegible]	»	3	»	[illegible]	3	»	»	»	[illegible]	11	1[illegible]	2[illegible]
Haddein	nah.	3[illegible]6	[illegible]	446	382	1 199	1 303	2 502	»	»	»	2 502
Hagar el Mahrouk	nah.	[illegible]	2	42	46	146	146	292	»	»	»	
Ahmad [illegible]	ezb.	17	»	17	18	»	»	»	44	38	[illegible]2	
[illegible]	»	2	»	2	[illegible]	»	»	»	8	8	[illegible]	
[illegible]	»	»	»	»	»	»	»	»	»	»	»	
Khorchid pacha [illegible]	»	»	»	»	»	»	»	»	»	»	»	
[illegible] Agha Wanly	»	28	»	28	[illegible]	»	»	»	[illegible]	158	324	
[illegible]	»	[illegible]	»	[illegible]	17	»	»	»	4[illegible]	48	[illegible]7	
[illegible]	»	4	»	4	[illegible]	»	»	»	25	22	47	
[illegible]	»	»	»	»	»	»	»	»	»	»	»	
Khater [illegible] Ata	»	8	»	8	10	»	»	»	[illegible]5	[illegible]	[illegible]	
[illegible]	»	33	»	[illegible]3	[illegible]	»	»	»	83	75	158	
[illegible]	»	1[illegible]	»	12	1[illegible]	»	»	»	26	24	50	
[illegible] (inhabitée)	»	»	»	»	»	»	»	»	»	»	»	
[illegible]	»	»	»	»	»	»	»	»	»	»	»	
[illegible]	»	1	»	1	7	»	»	»	19	19	38	
[illegible]	»	[illegible]	»	[illegible]	»	»	»	»	2	2	4	
[illegible]	»	2	»	2	[illegible]	»	»	»	[illegible]	1[illegible]	16	
[illegible]	»	»	»	»	»	»	»	»	»	»	»	
[illegible]	»	1[illegible]	»	[illegible]	[illegible]	»	»	»	[illegible]	[illegible]	1[illegible]	
[illegible]	»	7	»	7	[illegible]	»	»	»	53	[illegible]	1[illegible]7	
[illegible]	»	4	»	4	3	»	»	»	54	56	[illegible]	
[illegible]	»	5	»	5	5	»	»	»	[illegible]	[illegible]	22	
[illegible]	»	23	»	23	23	»	»	»	[illegible]	[illegible]	[illegible]	[illegible]37
Hararah	nah.	84	2	[illegible]	84	137	250	387	»	»	»	
[illegible]	ezb.	8	»	8	8	»	»	»	[illegible]	17	27	
Abdallah Agha	»	1	3	4	[illegible]	»	»	»	»	[illegible]	5	41[illegible]

Digitized by Google

Original from CORNELL UNIVERSITY

VILLES, NAHIEHS ET LEURS DÉPENDANCES

CLASSEMENT PAR DIVISIONS ET SUBDIVISIONS ADMINISTRATIVES

IX. *Population fixe, semi-sédentaire et étrangère.*

MOUDIRIEH BÉHÉRAH — DISTRICT *EL DELINGAT (suite).*	Désignation des divers	HABITATIONS occupées	HABITATIONS vides	HABITATIONS total	FAMILLES nombre	POPULATION AGGLOMÉRÉE mascul.	POPULATION AGGLOMÉRÉE femin.	POPULATION AGGLOMÉRÉE totale	POPULATION ÉPARSE mascul.	POPULATION ÉPARSE femin.	POPULATION ÉPARSE total	TOTAL Nombre de têtes bovines
Hod Parès.	nah	38	30	68	38	58	62	120	»	»	»	
Youssef Ou rgus	ezb	3	1	4	3	»	»	»	4	4	8	
Ahmad Ou	»	27	1	28	30	»	»	»	79	81	160	
Moustafa Odah Bacha	»	15	»	15	15	»	»	»	55	51	106	
Mohammed Bey Saddik	»	7	»	7	7	»	»	»	21	16	37	
'Omar Charmy	»	19	»	19	1	»	»	»	88	79	1 7	807
Ibia-el-Hamrax	nal	155	29	184	155	604	585	1 189	»	»	»	
Mohammed Agha Hafez	ezb	42	»	43	4	»	»	»	30	08	238	
Mohammed Agha	»	28	»	28	28	»	»	»	7	72	144	
Ibrahim Wahby	»	17	»	17	17	»	»	»	45	42	87	
Ahmad Kord	»	18	4	22	18	»	»	»	4	48	97	
Ibrahim-el-Darwich	»	20	»	20	20	»	»	»	58	79	127	
Ahmad Pacha Sadek	»	31	»	31	31	»	»	»	93	8	1 4	
id	»	11	»	11	11	»	»	»	35	25	60	
Abou Se'efan	»	»	»	»	»	»	»	»	2	23	45	
Rachid	»	5	»	5	5	»	»	»	14	»	22	
Ahmad Bey Ramy	»	24	»	24	24	»	»	»	75	67	142	
Hassan Helmy	»	7	»	7	»	»	»	»	20	26	4	
Mohammed Lam'y	»	11	2	13	11	»	»	»	35	31	6	
Hassan [illegible]	»	»	»	4	6	»	»	»	31	36	67	
Sid Ahmad Abou Sin Ahmad	»	5	»	5	»	»	»	»	15	22	37	
'Abdel Malak Isbak	»	4	1	5	4	»	»	»	21	23	44	
Mohammed-e Kad	»	1	»	1	1	»	»	»	3	7	8	
Sid Ahmad Nosseir	»	1	»	1	1	»	»	»	7	7	14	
Mohammed Moussa	»	1	»	1	1	»	»	»	3	3	6	
Soleiman 'Awad	»	5	»	5	5	»	»	»	21	2	49	
Darwich-el-Gazzar	»	6	»	6	4	»	»	»	6	9	15	
Mohammed-el-Mes eman	»	1	»	1	1	»	»	»	7	6	13	
Mas oud Abou 'Amer	»	»	»	»	»	»	»	»	»	»	»	
K alil Nosseir	»	2	»	2	»	»	»	»	6	4	1	
Soleiman Zindah	»	1	»	1	1	»	»	»	4	7	1	
Mus [illegible]	»	»	»	»	»	»	»	»	7	11	18	
Serour-el-Nakoury	»	4	»	4	4	»	»	»	6	13	1	
Sol [illegible] Nakour	»	2	»	2	2	»	»	»	5	7	12	
Ab [illegible] el Sa oun	»	4	»	4	4	»	»	»	3	4	2	
'Awadallah Rophail	»	»	»	»	»	»	»	»	»	»	»	
id id.	»	»	»	»	»	»	»	»	»	»	59	
Moussa Abou Ch enoudah	»	1	»	1	1	»	»	»	7	7	14	
Ibrahim Cherif	»	8	2	10	8	»	»	»	27	20	63	
Ahmad Nosseir	»	4	1	5	»	»	»	»	7	7	14	
Guirgus Ibrahim	»	3	»	3	»	»	»	»	4	6	10	
Rizka Ia Gabriel	»	6	1	7	»	»	»	»	1	4	5	
Rowak Hendi	»	»	»	»	13	»	»	»	46	40	86	
Hussein-el-Dakmacou	»	1	»	1	1	»	»	»	5	5	14	3 613
id	»	»	»	»	»	»	»	»	»	»	»	
Karf-el-Sakka	nah	18	»	18	18	81	68	14	»	»	»	149
Kafr Lahémar	nah	51	4	55	61	205	207	412	»	»	»	
Youssef-e Nakouri	ezb	1	»	1	1	»	»	»	1	4	»	417

Digitized by Google
Original from CORNELL UNIVERSITY

VILLES, NAHIEHS ET LEURS DÉPENDANCES

CLASSEMENT PAR DIVISIONS ET SUBDIVISIONS ADMINISTRATIVES

IX. *Population fixe, semi-sédentaire et étrangère.*

MOUDIRIEH BÉHÉRAH — DISTRICT *EL-DELINGAT (suite).*	Désignation des centres	HABITATIONS habitées	HABITATIONS vides	HABITATIONS total	FAMILLES nombre	POPULATION AGGLOMÉRÉE masc.	AGGLOMÉRÉE fémin.	AGGLOMÉRÉE totale	ÉPARSE masc.	ÉPARSE fém.	ÉPARSE totale	TOTAL Nahiehs et dépendances
Kafr Ziadah ...	nah.	155	35	190	103	538	560	1 098	»	»	»	1.098
Kamhah	nah	106	3	109	106	252	259	511	»	»	»	
Matta 'Abdel Chahid	ezb.	6	8	14	6	»	»	»	12	14	26	
Mahirah	»	20	5	25	20	»	»	»	45	33	78	
Batrak khanet-el-Akbat (*Patriarcat Copte*)	»	»	»	»	»	»	»	»	»	»	»	
'Abdallah Bey	»	2	»	2	2	»	»	»	6	4	10	
Khalil Bey Ahmad	»	»	»	»	»	»	»	»	»	»	»	
'Abdallah Bey	»	3	»	3	3	»	»	»	3	7	10	
Hamad-el-Chorbagui et 'Aly 'Issa	»	»	»	»	»	»	»	»	»	»	»	
Mohammed-el-Kiani	»	3	»	3	3	»	»	»	8	5	13	648
Khammarah	nah.	108	11	119	112	342	328	670	»	»	»	
Dessouki Issa	ezb.	10	1	11	13	»	»	»	37	30	67	737
Kobour-el-Omara	nah.	171	15	186	171	494	544	1 038	»	»	»	
Garhi Sa'id (el)	ezb.	14	»	14	14	»	»	»	58	48	106	
Salim Fathi	»	13	»	13	13	»	»	»	38	36	74	
id	»	5	»	5	5	»	»	»	10	8	18	1.236
Kom Zamran	nah.	140	10	150	163	492	511	1 003	»	»	»	
Fauel Pacha	ezb	73	6	79	73	»	»	»	256	249	505	
id	»	8	2	10	8	»	»	»	23	23	46	
id	»	17	2	19	17	»	»	»	46	44	90	1 644
Lahémar	nah.	52	4	56	66	234	220	454	»	»	»	
Moustafa Nassif	ezb.	3	»	3	5	»	»	»	13	17	30	484
Maâther-el-Khalilnah (el) ou *'Ezbet-el-Maâther-el-Khalilnah*	nah.	57	»	57	59	212	168	[illegible]	»	»	»	380
Massine (el)	nah.	40	8	48	51	138	141	279	»	»	»	
Khorchid Agha	ezb.	27	1	28	28	»	»	»	71	65	136	
Saïed Mahmoud Makram (el)	»	3	5	8	3	»	»	»	4	6	10	
Mohammed 'Awad	»	4	1	5	4	»	»	»	6	13	19	
'Aly Dobi	»	2	10	12	2	»	»	»	5	4	9	
Mohammed Abou-el-Kheir	»	3	1	4	3	»	»	»	15	9	24	
Salem Badr-el-Dine	»	3	1	4	3	»	»	»	8	5	13	
Youssef-el-Sanadidi	»	4	»	4	4	»	»	»	18	24	42	
Bassiouni	»	10	»	10	10	»	»	»	31	29	60	
Ass'ad Habachi	»	1	»	1	1	»	»	»	4	6	10	
Rophaïl Hababbi	»	3	»	3	3	»	»	»	5	14	19	
'Aly-el-Sanadidi	»	1	»	1	2	»	»	»	9	9	18	
'Abdoh Mohammed	»	»	»	»		»	»	»	»	»	»	
Ibrahim Hanna	»	2	»	2	3	»	»	»	7	9	16	
Mohammed Abou-el-'Enein	»	»	»	»	»	»	»	»	»	»	»	
Mabrouk Khalil	»	2	1	3	2	»	»	»	2	6	8	
'Otman Ibrahim	»	»	»	»	»	»	»	»	»	»	»	

Digitized by Google
CORNELL UNIVERSITY

VILLES, NAHIEHS ET LEURS DÉPENDANCES

CLASSEMENT PAR DIVISIONS ET SUBDIVISIONS ADMINISTRATIVES

IX. *Population fixe, semi-sédentaire et étrangère.*

MOUDIRIEH BÉHÉRAH DISTRICT EL-DELINGAT (suite).	Désignation des villes	HABITATIONS			FAMILLES	POPULATION						TOTAL Nahiehs et dépendances
						AGGLOMÉRÉE			ÉPARSE			
		[illegible]	[illegible]	total	nombre	mas	fémin	totale	mas	fémin	totale	
Massine (*suite*)												
Sa'd Khalil	»	3	»	3	1[illegible]	»	»	»	14	21	35	
Hammad Makhlouf	»	»	»	»	»	»	»	»	»		»	
Mohammed Khalil	»		»	1	[illegible]	»	»	»	1[illegible]	8	18	
Mohammed-el-Remh	»		»		3	»	»	»		13	[illegible]	[illegible]38
Nebeirah (el)	nah	142	38	180	147	504	51[illegible]	1 0[illegible]	»	»	»	
Ahmad Pacha Mazhar	ezb			[illegible]4	49	»	»	»	95	1[illegible]	10[illegible]	
Yakoub Pacha	»		»	3[illegible]	2[illegible]	»	»	»	44	40	84	
Mohammed-el-Attar	»	»		»	»	»	»	»	»	»		
Yak[illegible]	»		»	1[illegible]	[illegible]1	»	»	»	1[illegible]	4	[illegible]	
Sa'd Balah	»	»	»	»	»	»	»	»	»	»	»	
Ahmad Bey-el-Cherif	»	»	»	2[illegible]	[illegible]	»	»	»	5[illegible]	50	1[illegible]	
Mohammed Badr	»	»	»			»	»	»	»	»	»	
Fa[illegible]	»	[illegible]	»	3[illegible]	27	»	»	»	7[illegible]	[illegible]8	144	
Isr[illegible] Adel A[illegible]	»	»	»	»	»	»	»	»	»	»	»	
Moustafa Bey	»	[illegible]		[illegible]	8	»	»	»	14	1[illegible]	2[illegible]	
Ibrahim Abou-el-'Enein	»		»	»	»	»	»	»	»	»	»	
Ahmad Kharbot	»	4	2	[illegible]	1	»	»	»	[illegible]	11	18	
Sol[illegible] Enein	»		»	»	»	»	»	»	»	»		
Yousse[illegible] K[illegible]adr	»			[illegible]	1	»	»	»	4	10	14	1 640
Nekrach (el)	nah	1[illegible]	[illegible]	[illegible]	[illegible]	[illegible]38	[illegible]	[illegible]	»	»	»	1 [illegible]
'Oioun (el)	[illegible]	[illegible]58	15	173	16[illegible]	[illegible]	[illegible]25	1 257	»	»	»	
A[illegible] Pacha	ezb	10		42	4[illegible]	»	»	»	1[illegible]9	108	[illegible]	
Mohammed Khalilah	»	1		[illegible]	1	»	»	»	[illegible]	4	»	
Ibrahim Guirguis	»	»	»			»	»	»	»	»	»	
Ibrahim Sa[illegible]	»	»	»	»	»	»	»	»	»	»	»	
M[illegible]	»	»	»	»	»	»	»		»	»	»	
[illegible] Moussa	»		»	»	»	»	»	»	»			
M[illegible] Abou Hamed	»	»	»		»	»	»		»	»	»	
Fa[illegible] Om Mohammed	»	»	»	»		»	»		»	»	»	
Nasrallah Hammoudah	»		»	»	»	»	»	»		»	»	
A[illegible] M[illegible]	»		»	»	»		»	»	»	»	»	[illegible] 481
[illegible]	»		»	»	»	»		»	»			
A[illegible]	»						»		»	»	»	
Rozzafah-el-Kadimah	nah	[illegible]	[illegible]	[illegible]	[illegible]		8	14[illegible]			»	
Farag Melekah	ezb		»		»	»	»				»	
Moustafa Mahd	»		»	1[illegible]	[illegible]	»	»		[illegible]	4		
[illegible]	»		»			»	»		[illegible]			
[illegible] Wahby	»	4	»	1	4	»	»	»	11	[illegible]8	»	
Moustafa Bey Mazhar		»	»	»	»			»			»	
[illegible]	»	[illegible]		[illegible]	»	»		»	[illegible]2	[illegible]	[illegible]	
Hanafi-el-Cherif	»	1	»	1	[illegible]	»					1	
'Abdel Kader Fa'ad		[illegible]	»	[illegible]		»	»	»	[illegible]	[illegible]	»	
M[illegible]moud-el-Herfah	»	2	»	[illegible]	2	»	»	»		[illegible]		
Sa[illegible] M[illegible]	»	»	»	»	»	»			»	»		
Boutros Bey Saleh	»	1	»	[illegible]			»	»	14	1[illegible]	[illegible]	
'Atlah Moussa	»	[illegible]	»	[illegible]	»	»	»			»	»	
Soleiman-el-Samahi	»	1	»	1	1	»		»	2	2	1	

Digitized by Google Original from CORNELL UNIVERSITY

VILLES, NAHIEHS ET LEURS DÉPENDANCES

CLASSEMENT PAR DIVISIONS ET SUBDIVISIONS ADMINISTRATIVES

IX. *Population fixe, semi-sédentaire et étrangère.*

MOUDIRIEH BÉHÉRAH DISTRICT KAFR-EL-DEWAR (suite).	[illegible]	HABITATIONS			FAMILLES	POPULATION						TOTAL des dépendances
		[illegible]	[illegible]	totales	nombre	AGGLOMÉRÉE masc.	fém.	totale	ÉPARSE masc.	fém.	totale	
Rozzafah-el Kadimah (suite).												
Ibrahim Eheid.	[illegible]	»	»	»	»	»	»	»	»	»	»	
Che[illegible] Hafez	»	»	»	»	»	»	»	»	»	»	»	
R[illegible]	»	»	»	»	»	»	»	»	»	»	»	
Ahan Momen	»	»	»	»	»	»	»	»	»	»	»	
Abdel Rahman Mohammed	»	»	»	»	»	»	»	»	»	»	»	
Sa[illegible]ed Sa[illegible]em	»	»	»	»	»	»	»	»	»	»	»	
Adele Manoli	»	»	»	»	»	»	»	»	»	»	»	
Ibrahim Bey Laz	»	4	2	6	5	»	»	»	18	17	35	394
Saft-el-Molouk	[illegible]	[illegible]	[illegible]	195	171	653	716	1 369	»	»	»	
Sid A[illegible]	[illegible]	[illegible]	1	10	9	»	»	»	30	27	57	
Mohammed Agha [illegible]	»	7	4	11	7	»	»	»	23	19	42	
Aman Agha	»	[illegible]	[illegible]	12	[illegible]	»	»	»	39	29	68	
Ahmad Rached			»			»	»	»	41	28	[illegible]	
M[illegible] Bey Kholousi	»	27	[illegible]	33	30	»	»	»	89	88	177	
Fad[illegible]	»	[illegible]	»	[illegible]	[illegible]	»	»	»	4	[illegible]	[illegible]	
M[illegible] Hafez	»	14	»	14	[illegible]	»	»	»	47	43	90	
[illegible]	»	[illegible]	1		[illegible]	»	»	»	6	7	13	
[illegible]	»	[illegible]	1[illegible]	4	[illegible]	»	»	»	96	95	[illegible]	
[illegible]	»		[illegible]	2	1	»	»	»	68	7[illegible]	14	
Noubal [illegible]	»	18	»	18	18	»	»	»	45	54	[illegible]	
K[illegible] Noubah	»	14	8	2[illegible]	14	»	»	»	25	29	54	
Abdel Kader Faiad	»	[illegible]	2	3	1	»	»	»	4	2	6	2 [illegible]5
Sid Ahmad Khalil	[illegible]	6	»		1	[illegible]2	62	124	»	»	»	
Taiebah		[illegible]		[illegible]	1	[illegible]	249	484	»	»	»	
Se[illegible]	[illegible]	[illegible]		[illegible]	[illegible]	»	»	»	71	69	140	
[illegible]	»		»	[illegible]	8	»	»	»	2[illegible]	19	41	
A[illegible] Zi[illegible]					1	»	»	»	[illegible]2	[illegible]	68	
Ma[illegible] Ahmad	»	»	»	»	»	»	»	»	»	»	»	
F[illegible]	»	[illegible]	»	[illegible]	20	»	»	»	[illegible]	3[illegible]	8[illegible]	
K[illegible]		[illegible]	»		[illegible]	»	»	»	7	[illegible]	1[illegible]	
M[illegible]	»	»	»	»	»	»	»	»	»	»	»	
M[illegible] Awad	»	[illegible]	»		[illegible]	»	»	»	1[illegible]	14	[illegible]	
N[illegible]	»		[illegible]	[illegible]	1	»	»	»	[illegible]	[illegible]	6[illegible]	
Farag A[illegible]	»	1[illegible]	[illegible]	[illegible]8	8	»	»	»	64	[illegible]	10[illegible]	1 [illegible]
Telbanah	[illegible]	[illegible]	[illegible]	[illegible]	[illegible]	[illegible]	168	[illegible]	»	»	»	
Fade[illegible]	[illegible]	[illegible]		[illegible]		»	»	»	[illegible]	12[illegible]	[illegible]	
[illegible]	»	1[illegible]		[illegible]	[illegible]	»	»	»	48	[illegible]	[illegible]	
Ab[illegible]			»	[illegible]	[illegible]	»	»	»	11	[illegible]	[illegible]	
[illegible]	»	7		[illegible]	[illegible]	»	»	»			[illegible]	
[illegible]	»	8			[illegible]	»	»	»	[illegible]	1	[illegible]	
[illegible]	»	21	»	[illegible]	2	»	»	»	[illegible]	1[illegible]	[illegible]	
[illegible]			»		[illegible]	»	»	»		1	[illegible]	
Hassan [illegible]	»	[illegible]	»	[illegible]	[illegible]	»		»	[illegible]	[illegible]	[illegible]	[illegible]
Tod	[illegible]	[illegible]	[illegible]	[illegible]	[illegible]	1 162	1 [illegible]58	2 320	»		»	
Hag A[illegible]	[illegible]	»	»	»	»	»	»	»	»	»	»	
Ramez [illegible]	»	»	»	»	»	»	»	»	»	»	»	

Digitized by Google

Original from CORNELL UNIVERSITY

VILLES, NAHIEHS ET LEURS DÉPENDANCES

CLASSEMENT PAR DIVISIONS ET SUBDIVISIONS ADMINISTRATIVES

IX. *Population fixe, semi-sédentaire et étrangère.*

MOUDIRIEH BÉHÉRAH — DISTRICT *EL-DELINGAT (suite).*	Désignation des centres	HABITATIONS occupées	HABITATIONS vides	HABITATIONS total	FAMILLES nombre	POPULATION AGGLOMÉRÉE masc.	AGGLOMÉRÉE fémin.	AGGLOMÉRÉE totale	ÉPARSE mas.	ÉPARSE fém.	ÉPARSE totale	TOTAL Nahiehs et dépendances.
Tod (*suite*).												
Riaz Pacha	nah	86	11	97	91	»	»	»	283	259	542	
Mohammed Abou Mehine	ezb.	»	»	»	»	»	»	»	»	»	»	
'Aly 'Othman	»	»	»	»	»	»	»	»	»	»	»	2 862
'Eleid 'Achour	»	»	»	»	»	»	»	»	»	»	»	
Yahoudieh (el)	nah.	590	93	683	590	1 882	1.957	3 839	»	»	»	
Tala at Pacha	ezb	32	7	39	32	»	»	»	76	85	161	
Hanem	»	1	3	4	1	»	»	»	3	4	7	
Kalfah	»	1	2	3	1	»	»	»	1	1	2	1 009
Zamran-el-Nakhl	nah.	162	5	167	167	632	638	1 270	»	»	»	
'Abdel Khalil-el-Sakry	ezb.	»	»	»	»	»	»	»	»	»	»	
Rohaïel Gadallah	»	6	»	6	6	»	»	»	18	16	34	
Youssef Ibrahim	»	58	7	65	58	»	»	»	206	178	384	
Mattaraom Soleiman	»	»	»	»	»	»	»	»	»	»	»	
Mohammed Bey Ramez	»	»	»	»	»	»	»	»	»	»	»	
Ahmad Pacha Sadek	»	»	»	»	»	»	»	»	118	140	258	
Daoud Ibrahim	»	22	»	22	43	»	»	»	53	45	98	
Soleiman Hamzah	»	16	4	20	16	»	»	»	176	141	317	
Younès Dagher	»	57	»	57	57	»	»	»	»	»	»	
Mohammed-el-Sakha (*nah*)	»	»	»	»	»	»	»	»	»	»	»	
Mansour Abou Serriah	»	»	»	»	»	»	»	»	»	»	»	
Mohammed-el-Na'em	»	»	»	»	»	»	»	»	2	3	5	
Ibrahim Moussa	»	2	»	2	2	»	»	»	6	9	15	
Ibrahim-el-Mahas	»	2	»	2	2	»	»	»	19	22	41	
Assouar (el)	»	2	»	2	2	»	»	»	49	40	89	
Youssef Hamzah	»	15	1	16	15	»	»	»	110	125	235	2 746
Daoud Ibrahim	»	22	»	22	43	»	»	»				
Zawiet Abou Chouchah	nah.	132	9	141	132	374	383	757	»	»	»	
Youssef Hamzah	ezb.	12	3	15	12	»	»	»	35	27	62	
Megahed	»	2	5	7	2	»	»	»	6	6	12	
Youssef Abou-el-Rous	»	1	»	1	1	»	»	»	4	1	5	
'Abdel Baki Ahmad	»	3	»	3	4	»	»	»	12	13	25	
Moustafa-el-Kahwagui	»	2	1	3	2	»	»	»	5	8	13	
'Abdel Malek Badr	»	3	»	3	3	»	»	»	11	9	20	
Hassan Bey Fahmy	»	12	9	21	12	»	»	»	34	29	63	
'Abdallah Pacha	»	44	6	50	40	»	»	»	116	112	228	
Hassan 'Etouah	»	8	»	8	8	»	»	»	25	17	42	
Hassanein Abou Chouchah	»	5	1	6	6	»	»	»	21	24	45	
'Aly Bey-el-Meni	»	»	»	»	»	»	»	»	»	»	»	
Sid Ahmad Hassan	»	»	»	»	»	»	»	»	»	»	»	1.272
Casa Nera	»	»	»	»	»	»	»	»				
Zawiet Messallam	nah.	51	1	52	61	226	179	405	»	»	»	
Ibrahim Amine	ezb.	3	»	3	4	»	»	»	18	11	29	
Moussa	»	1	»	1	1	»	»	»	8	8	16	
Badr Mohammed et Moussa Nasser	»	»	»	»	»	»	»	»	»	»	»	
Moustafa Kohlah	»	1	1	2	1	1	»	»	5	3	8	
'Othman Agha	»	6	2	8	6	»	»	»	15	20	35	
Safed 'Atiah	»	5	»	5	5	»	»	»	13	13	26	519
TOTAUX		8 085	998	9 083	8 564	19 914	20 268	40 182	7464	7233	14 697	54.879

Digitized by Google
CORNELL UNIVERSITY

VILLES, NAHIEHS ET LEURS DÉPENDANCES

CLASSEMENT PAR DIVISIONS ET SUBDIVISIONS ADMINISTRATIVES

IX. *Population fixe, semi-sédentaire et étrangère.*

MOUDIRIEH BÉHÉRAH DISTRICT *EL-NEGUILAH*	Nature des localités	HABITATIONS occupées	vides	total	FAMILLES nombre	POPULATION AGGLOMÉRÉE masc.	fémin.	totale	ÉPARSE masc.	fém.	totale	Total Nahiehs et dépendances
Abou-el-Khaoui	nah.	31[illegible]	18	330	386	[illegible]080	1 046	[illegible]126	»	»	»	2 126
Abou Nachabah	[illegible]	[illegible]47	6	1[illegible]3	202	473	483	[illegible]56	»	»	»	956
Aïaïchah	[illegible]	[illegible]3	3	[illegible]	[illegible]	151	160	3[illegible]1	»	»	»	311
Akhmâs	[illegible]	[illegible]	18	19[illegible]	202	603	[illegible]2	[illegible]	»	»	»	
Chabine King	[illegible]	2[illegible]	[illegible]	31	29	»	»	»	72	54	126	1 281
Alkam	nah.	112	4	116	144	346	341	[illegible]87	»	»	»	687
Awâmer	[illegible]	10[illegible]	1[illegible]	[illegible]1	[illegible]47	425	4[illegible]6	83[illegible]	»	»	»	
'Aly-el Bâh	ez[illegible]	1	»	1	[illegible]	»	»	»	2	8	1[illegible]	
'Othman Badr	»	[illegible]	»	2	[illegible]	»	»	»	[illegible]2	1[illegible]	[illegible]4	865
Balakos	nah.	8[illegible]	3	8[illegible]	[illegible]4	341	3[illegible]4	[illegible]5	»	»	»	
'Aly Hammoudah	ezb.	»	»	1	1	»	»	»	[illegible]	7	13	
Hassanein Hamzah	»	[illegible]	3	[illegible]	[illegible]	»	»	»	[illegible]	[illegible]33	2[illegible]	
Zakhariah Mansour	»	[illegible]	[illegible]	14	1[illegible]	»	»	»	[illegible]	4[illegible]	93	1 [illegible]84
Beban	nah.	[illegible]85	42	[illegible]	[illegible]74	[illegible]	1 [illegible]	[illegible]88	»	»	»	
Moustafa A[illegible]	ezb.	[illegible]	[illegible]	[illegible]	[illegible]	»	»	»	[illegible]	7[illegible]	117	
[illegible]	»	[illegible]	[illegible]	5	8	»	»	»	23	2[illegible]	43	
[illegible]	»	[illegible]	[illegible]	[illegible]	[illegible]	»	»	»	[illegible]4	[illegible]4	38	
Hassanein [illegible]	»	17	[illegible]	[illegible]	21	»	»	»	52	[illegible]	1[illegible]2	
Abdel Mo[illegible] Hossari	»	[illegible]	[illegible]	[illegible]	[illegible]7	»	»	»	57	68	125	
Khamis-el-Akrat	»	1	[illegible]	1	1	»	»	»	5	4	9	
Moustafa Bakaar (inhab.)	»	[illegible]	[illegible]	»	»	»	»	»	»	»	»	[illegible] 212
Berim	[illegible]	[illegible]7[illegible]	[illegible]	[illegible]	[illegible]	[illegible]270	1 [illegible]	2 [illegible]01	»	»	»	
M[illegible]	»	4[illegible]	[illegible]	48	[illegible]2	»	»	»	[illegible]73	[illegible]4	347	2 948
Berengat	nah.	[illegible]	2[illegible]	[illegible]	[illegible]	[illegible]74	1 124	2 1[illegible]8	»	»	»	
Ka[illegible]-Berengat	ez[illegible]	1[illegible]	[illegible]	1	[illegible]	»	»	»	42	48	90	
Moustafa Hamza[illegible]	»	[illegible]	»	[illegible]	[illegible]	»	»	»	[illegible]	[illegible]	[illegible]	
Soleiman Hamza[illegible]	»	1[illegible]	4	[illegible]	[illegible]	»	»	»	70	[illegible]	1[illegible]	2 474
Boulme-el Fawaïed	nah.	10[illegible]		11[illegible]	137	3[illegible]4	[illegible]3	[illegible]1[illegible]	»	»	»	
Reia[illegible]	ezb.	2	»	2	4	»	»	»	11	12	[illegible]3	[illegible]
Châbour	nah.	272	18	290	37[illegible]	[illegible]34	[illegible]98	2 [illegible]32	»	»	»	
Hussein Bey Amine	ezb.	12	1	13	1[illegible]	»	»	»	34	34	68	
Ya'koub Loutfi	»	14	3	17	18	»	»	»	4[illegible]	47	87	2 187

Digitized by Google Original from CORNELL UNIVERSITY

VILLES, NAHIEHS ET LEURS DÉPENDANCES

CLASSEMENT PAR DIVISIONS ET SUBDIVISIONS ADMINISTRATIVES

IX. *Population fixe, semi-sédentaire et étrangère.*

MOUDIRIEH BÉHÉRAH DISTRICT *EL-NEGUILAH (suite)*	Désignation des centres	HABITATIONS occupées	HABITATIONS vides	HABITATIONS total	FAMILLES nombre	POPULATION AGGLOMÉRÉE masc.	AGGLOMÉRÉE fémin	AGGLOMÉRÉE totale	ÉPARSE mas.	ÉPARSE fém.	ÉPARSE totale	TOTAL Nahs et dépendances.
Choubra Wessim	nah.	170	12	182	257	648	676	1 324	»	»	»	
Damir Bey	ezb.	17	»	17	21	»	»	»	65	40	105	
Asma	»	16	1	17	22	»	»	»	48	53	101	
Hussein Khalil	»	1	»	1	3	»	»	»	7	7	14	
'Othman Guebril	»	1	»	1	3	»	»	»	5	6	11	1 555
Damechli	nah	282	6	288	442	1 161	1 098	2 259	»	»	»	
Sidi 'Ez-el-Dine	ezb.	15	9	24	23	»	»	»	64	70	134	2 393
Damitiouh	nah.	253	20	273	386	1 018	1 051	2 069	»	»	»	
Rostom Bey 'Akef	ezb.	12	»	12	27	»	»	»	60	64	133	
Mohammed Bey-el-Mahdi	»	8	2	10	15	»	»	»	43	50	93	
As ad Nosrallah	»	5	1	6	8	»	»	»	19	21	40	
Mohammed Tewfik	»	22	»	22	30	»	»	»	66	66	132	
'Issa Younès	»	5	»	5	14	»	»	»	45	43	88	
Soleiman Dabbour	»	5	2	7	9	»	»	»	40	42	82	
Samaan Rezk	»	5	»	5	8	»	»	»	18	18	36	
Zeidan-el'Abd	»	7	»	7	9	»	»	»	25	20	45	
'Abdel-Rahman Moustafa	»	6	»	6	8	»	»	»	20	33	53	
'Aly Agha Mehanna	»	21	3	24	25	»	»	»	66	49	115	
id	»	5	5	10	8	»	»	»	17	18	35	
id	»	6	1	7	6	»	»	»	18	17	35	
'Aly Mehanna	»	42	1	43	59	»	»	»	130	131	261	3 217
Dast-el-Achraf	nah.	148	11	159	181	594	607	1 201	»	»	»	1 200
Ebrak Hamam	nah.	91	17	108	144	346	369	715	»	»	»	715
Fom-el-Khatatbah	nah.	118	10	128	132	328	330	658	»	»	»	
Comp de Fom-el-Khatatbah	ezb.	38	13	51	40	»	»	»	66	37	103	
Chalial	»	6	»	6	6	»	»	»	30	23	53	814
Kafous	nah.	73	31	104	117	373	372	745	»	»	»	
Rached	ezb.	11	5	16	15	»	»	»	36	44	80	825
Kafr Abou Mandour	nah	47	14	61	60	181	173	354	»	»	»	354
Kafr Bouline	nah	468	38	506	720	1 816	1 773	3 589	»	»	»	
'Abdel-Hamid Ibrahim	ezb	1	»	1	9	»	»	»	27	21	48	
Nosseir Cherif	»	1	»	1	3	»	»	»	6	6	12	
Mohammed Cherif	»	1	»	1	8	»	»	»	15	14	29	
El-Cheikh-el-Bidaoui	»	2	»	2	9	»	»	»	14	20	34	
Ahmad Bey-el-Cherif	»	30	7	37	39	»	»	»	87	67	154	3 866
Kafr Damitiouh	nah.	88	6	94	145	332	323	655	»	»	»	
Mohammed Abou Hussein	ezb.	10	»	10	15	»	»	»	38	35	73	728

Digitized by Google
CORNELL UNIVERSITY

VILLES, NAHIEHS ET LEURS DÉPENDANCES

CLASSEMENT PAR DIVISIONS ET SUBDIVISIONS ADMINISTRATIVES

IX. *Population fixe, semi-sédentaire et étrangère.*

[illegible] DISTRICT *EL-NEGUILAH (suite).*	Désignation des centres	HABITATIONS occupées	HABITATIONS vides	HABITATIONS total	FAMILLES nombre	POPULATION AGGLOMÉRÉE masc.	AGGLOMÉRÉE fémin.	AGGLOMÉRÉE totale	ÉPARSE mas.	ÉPARSE fém.	ÉPARSE totale	TOTAL Nahiehs et dépendances
Kafr Daoud	nah.	319	15	334	482	1 183	1.133	2.316	»	»	»	
Chahine King	ezb.	25	2	27	33	»	»	»	83	71	154	
Guermanos Adam	»	4	9	13	12	»	»	»	30	21	51	
Amba Bechaï	»	»	»	»	2	»	»	»	23	1	24	
Ibrahim Mikhaïl	»	9	4	13	9	»	»	»	23	26	49	
Minchat Serouri	»	10	5	15	12	»	»	»	33	35	68	2.662
Kafr-el-'Is	nah.	152	12	164	218	536	536	1.072	»	»	»	1.072
Kafr Ghanem	nah.	58	5	63	71	179	215	394	»	»	»	
Hassan-el-Gaïar *(inhab.)*	ezb.	»	»	»	»	»	»	»	»	»	»	
Ibrahim-el-Gaïar	»	5	2	7	5	»	»	»	17	9	26	420
Kafr Gharine	nah.	99	5	104	135	389	380	719	»	»	»	
Youssef Bey Sabri	ezb.	6	1	7	9	»	»	»	29	24	53	772
Kafr Khalifah	nah.	25	19	44	29	49	66	115	»	»	»	
'Eloüan-el-Nakouri	ezb.	8	4	12	11	»	»	»	19	20	39	154
Kafr Megahed	nah.	83	15	98	114	351	340	691	»	»	»	691
Kafr Salamon	nah.	126	6	132	178	498	545	1.038	»	»	»	
Hassan Ibrahim Mehanna	ezb.	8	1	9	11	»	»	»	36	30	66	1.104
Kafr Sarrag	nah.	15	2	17	18	60	56	116	»	»	»	116
Kalawat (el)	nah.	57	4	61	65	161	175	336	»	»	»	
'Aly Hammoudah	ezb	4	1	5	4	»	»	»	16	11	27	363
Kaléchan	nah.	261	11	272	416	983	1.018	2.001	»	»	»	
Ibrahim Bey	ezb.	22	1	23	31	»	»	»	87	73	160	
Mohammed Bey Galal	»	31	»	31	39	»	»	»	90	79	169	2 330
Khénézah	nah.	83	14	97	120	390	393	783	»	»	»	
Moussa-el-Fil	ezb	2	»	2	4	»	»	»	17	14	31	814
Kherbeta	nah.	479	29	508	660	1 843	2 072	3.915	»	»	»	
Serour Chalach	ezb	4	»	4	5	»	»	»	16	15	31	
'Abdel 'Aziz Chalach	»	5	1	6	5	»	»	»	17	9	26	
Hassan-el-Gaïar	»	7	»	7	11	»	»	»	23	23	46	
Mabrouk-el-Gaïar	»	9	»	9	9	»	»	»	26	22	48	4 066
Kom Cherik	nah.	181	13	194	257	670	679	1 349	»	»	»	
Amin 'Abdel-Rahman *(inh)*	ezb	»	»	»	»	»	»	»	»	»	»	
Mohammed Moustafa Fodah	»	4	»	4	4	»	»	»	9	14	23	1 372

Digitized by Google
CORNELL UNIVERSITY

VILLES, NAHIEHS ET LEURS DÉPENDANCES

CLASSEMENT PAR DIVISIONS ET SUBDIVISIONS ADMINISTRATIVES

IX. *Population fixe, semi-sédentaire et étrangère.*

MOUDIRIEH BÉHÉRAH — DISTRICT *EL-NEGUILAH (suite).*	Désignation des centres	HABITATIONS occupées	HABITATIONS vides	HABITATIONS total	FAMILLES nombre	POPULATION AGGLOMÉRÉE masc.	AGGLOMÉRÉE fémin.	AGGLOMÉRÉE totale	ÉPARSE mas.	ÉPARSE fém	ÉPARSE tota e	TOTAL Nahiehs et dépendances.
Kom Hamadah ..	nah	209	15	224	289	815	852	1 667	»	»	»	1 667
Maghnine.....	nah.	82	8	90	112	281	295	556	»	»	»	
Rohaïem Te'elab. (*inhab.*)	ezb	»	»	»	»	»	»	»	»	»	»	
Khalil Kerdahi	»	23	3	26	25	»	»	»	69	52	121	
Hassan Khafagui	»	1	»	1	3	»	»	»	12	9	21	
Islam Mohammed.	»	20	»	20	27	»	»	»	79	76	155	853
Ma'nia	nah.	409	41	450	539	1 383	1 368	2.753	»	»	»	
Hafez Pacha	ezb.	24	5	29	25	»	»	»	79	71	150	
Ahmad Bey-el-Cherif ..	»	20	1	21	20	»	»	»	44	34	78	
'Aïchah Hanem	»	24	2	26	30	»	»	»	71	77	148	
Amin-el-Mansouri	»	10	2	12	19	»	»	»	54	46	100	
As'ad-e. Zahhar	»	2	»	2	2	»	»	»	5	6	11	
'Ein-el Ha'at Hanem . ..'	»	46	1	47	48	»	»	»	145	125	270	
Mohammed Rachouan .. .	»	39	7	46	63	»	»	»	152	150	302	
Zeinab Hanem	»	38	11	49	47	»	»	»	110	114	224	
Mohammed Hanafi ..	»	7	»	7	7	»	»	»	18	15	33	4 069
Mehallet Ahmad . ..	nah.	136	14	150	160	379	472	851	»	»	»	
Youssef Rahmi..... .	ezb.	7	3	10	7	»	»	»	17	11	28	
Hassanein Hamzah	»	11	6	17	15	»	»	»	55	42	97	976
Melihah	nah.	49	2	51	50	179	166	345	»	»	»	345
Minchat-el-Seraï	nah.	20	»	20	29	66	71	137	»	»	»	137
Mit Yazid..	nah.	45	8	53	57	151	152	303	»	»	»	
Khalil Bey Ahmad.	ezb.	6	1	7	6	»	»	»	17	16	33	336
Negulah *ch. l* (e.)	han.	425	36	461	606	1 460	1 487	2 947	»	»	»	
Sidi Kandil	ezb.	13	»	13	168	»	»	»	282	203	485	3 432
Nekédi (el	nah	142	16	158	241	596	660	1 256	»	»	»	
Isma'il Mohammed 'Id	ezb.	4	1	5	8	»	»	»	19	19	38	
'Aly Doghedi	»	5	»	5	6	»	»	»	17	14	31	
Hussein Bey Amin . . .	»	8	2	10	13	»	»	»	25	26	51	
Ahmed Cherbiah . .	»	6	»	6	10	»	»	»	20	24	44	
Hussein 'Abdallah	»	2	»	2	2	»	»	»	5	4	9	
Mohammed Abou Ahmad	»	3	»	3	3	»	»	»	7	5	12	
Ragab Sedki	»	1	»	1	1	»	»	»	3	2	5	
id	»	2	»	2	2	»	»	»	5	3	8	1 454
Netma	nah	82	4	86	108	313	314	627	»	»	»	
Galal Pacha	ezb	26	1	27	29	»	»	»	69	72	141	
Sidi 'Askar	»	10	3	13	11	»	»	»	26	26	52	
'A y-el-Sadani	»	2	»	2	7	»	»	»	24	16	40	
Bassioun 'Amran	»	4	»	4	7	»	»	»	19	26	45	905

Digitized by Google
Original from CORNELL UNIVERSITY

VILLES, NAHIEHS ET LEURS DÉPENDANCES

CLASSEMENT PAR DIVISIONS ET SUBDIVISIONS ADMINISTRATIVES

IX. *Population fixe, semi-sédentaire et étrangère.*

MOUDIRIEH BÉHÉRAH — DISTRICT — *EL-NEGUILAH (suite).*	Désignation des centres	HABITATIONS occupées	HABITATIONS vides	HABITATIONS total	FAMILLES nombre	POPULATION AGGLOMÉRÉE masc.	AGGLOMÉRÉE fémin.	AGGLOMÉRÉE totale	ÉPARSE mas.	ÉPARSE fém.	ÉPARSE totale	TOTAL Nahiehs et dépendances
Ramadi	nah.	65	15	80	94	242	268	510	»	»	»	
'Aly-el-Chaïeb	ezb	1	1	2	1	»	»	»	2	7	9	
Mohammed-el-Guebaïl-el-Maghrabi	»	2	»	2	2	»	»	»	6	7	13	
Habachi Mina	»	7	4	11	8	»	»	»	28	18	46	
Ghattas 'Abdel-Messih	»	4	3	7	4	»	»	»	5	5	10	
Hassan 'Aly	»	5	»	5	8	»	»	»	18	21	39	
'Aly-el Batsawi	»	5	1	6	9	»	»	»	15	21	36	
'Aly-Khenezi	»	1	»	1	5	»	»	»	10	8	18	681
Safsah	nah.	22	4	26	30	89	86	175	»	»	»	
Isma'il Pacha Saddik	ezb.	21	1	22	23	»	»	»	65	51	116	
Mohammed-el-Hawari	»	5	»	5	5	»	»	»	19	15	34	
Ne'met Allah Antoun-el-Alti	»	9	6	15	10	»	»	»	28	25	53	378
Saft-el-Enab	nah.	369	41	410	547	1.487	1 440	2 927	»	»	»	
Tal'at Pacha	ezb.	35	5	40	35	»	»	»	102	108	210	
Ibrahim-el-Dib	»	20	7	27	21	»	»	»	58	43	101	
Gabrous Ibrahim	»	7	5	12	16	»	»	»	31	41	72	
Hassanein 'Aly		7	4	11	8	»	»	»	22	18	40	3.350
Salamon	nah.	60	9	69	68	212	200	412	»	»	»	
Ibrahim Mehanna	ezb.	10	1	11	15	»	»	»	28	22	50	
id. id.	»	15	1	16	29	»	»	»	77	77	154	616
Sarsikah	nah.	44	5	49	59	162	174	336	»	»	»	336
Sawâf (el)	nah	189	7	196	266	643	638	1.281	»	»	»	
Radi Soleiman	ezb.	14	1	15	26	»	»	»	71	68	139	
'Aly Abou Diab	»	1	»	1	6	»	»	»	12	8	20	
Ahmad-el-Cherif	»	14	1	15	20	»	»	»	44	24	68	
'Abdel-Ghani Radwan	»	15	2	17	20	»	»	»	39	37	76	1 584
Tarranah (el)	nah.	220	20	240	247	693	638	1.331	»	»	»	
El-Tarranah	ezb.	22	»	22	25	»	»	»	74	55	129	
'Omar Bey Hamdy	»	23	2	25	23	»	»	»	43	38	81	
El-Dakhli	»	36	»	36	45	»	»	»	103	109	212	1.753
Teirieh (el)	nah.	183	21	204	234	666	695	1.361	»	»	»	
El-Teirieh	ezb	55	2	57	70	»	»	»	187	174	361	1.722
Waked	»	328	24	352	528	1.284	1.322	2.606	»	»	»	
'Abdel Nabi Khalifah	»	2	»	2	8	»	»	»	13	18	31	
Awlad-el-Kassed	»	9	3	12	10	»	»	»	28	21	49	
Koraïem-el-Magnoun (*inab.*)	»	»	»	»	»	»	»	»	»	»	»	2.686
Za'farani (el)	nah.	171	31	202	240	659	674	1 333	»	»	»	
Awlad-el-Safad	ezb.	7	5	12	8	»	»	»	17	22	39	
Hassan Abou Gazieh	»	33	5	37	34	»	»	»	81	73	154	1 526

Digitized by Google
CORNELL UNIVERSITY

VILLES, NAHIEHS ET LEURS DÉPENDANCES

CLASSEMENT PAR DIVISIONS ET SUBDIVISIONS ADMINISTRATIVES

IX. *Population fixe, semi-sédentaire et étrangère.*

MOUDIRIEH BÉHÉRAH — DISTRICT *EL-NEGILAH (suite).*	Désignation des centres	HABITATIONS occupées	HABITATIONS vides	HABITATIONS total	FAMILLES nombre	POPULATION AGGLOMÉRÉE masc.	POPULATION AGGLOMÉRÉE fém.	POPULATION AGGLOMÉRÉE totale	POPULATION ÉPARSE mas.	POPULATION ÉPARSE fém.	POPULATION ÉPARSE totale	TOTAL Nahiehs et dépendances.
Zawhiet-el-Bahr	nah.	198	17	215	225	604	634	1 238	»	»	»	
Ahmad Abou-el-Fadl	ezb.	12	»	12	15	»	»	»	39	45	84	
Mohammad 'Issa-el-Charkaoui	»	40	»	40	45	»	»	»	124	109	233	
El-Safed-el-Berri	»	1	»	1	4	»	»	»	9	10	19	1 574
Zawiet Embarek	nah.	76	5	81	110	305	344	649	»	»	»	
Mohammed Bey-el Mahdi	ezb.	11	3	14	13	»	»	»	28	27	55	
'Aly-el-Gaïar	»	18	7	25	25	»	»	»	64	58	122	826
Zawiet Pereig	nah.	68	6	74	81	216	236	452	»	»	»	452
Zawiet Khemeizah	nah.	61	5	66	109	255	201	546	»	»	»	546
Zebédah	nah.	108	»	108	141	308	319	627	»	»	»	
Aly Abdel-Rahman	ezb.	46	3	49	50	»	»	»	172	143	315	
Hussein Bey Fahmy	»	41	1	42	61	»	»	»	124	121	245	
Chaker Bey	»	22	3	25	33	»	»	»	74	78	152	
'Abdallah Pacha	»	40	2	42	55	»	»	»	133	117	250	
Ibrahim we Salim Boulad	»	15	7	22	32	»	»	»	84	80	164	
As'ad-el Zahhar	»	18	2	20	20	»	»	»	58	56	114	
Khalil Bey Ahmad	»	32	4	36	43	»	»	»	98	98	196	
El-Madrassah-el-Ebédieh	ab'	9	12	21	13	»	»	»	28	24	52	
id. id	»	17	2	19	37	»	»	»	61	60	121	2 336
TOTAL		11 743	1135	12 878	16 443	36 360	37 267	73 627	6355	5863	12 218	85 845

Digitized by Google Original from CORNELL UNIVERSITY

VILLES, NAHIEHS ET LEURS DÉPENDANCES

CLASSEMENT PAR DIVISIONS ET SUBDIVISIONS ADMINISTRATIVES

X. *Population fixe, semi-sédentaire et étrangère.*

MOUDIRIEH CHARKIEH district *EL-'ARINE*	Désignation des centres	HABITATIONS occupées	HABITATIONS vides	HABITATIONS total	FAMILLES nombre	POPULATION AGGLOMÉRÉE masc.	AGGLOMÉRÉE fémin.	AGGLOMÉRÉE totale	ÉPARSE masc.	ÉPARSE fém.	ÉPARSE totale	total Nahiehs et dépendances
Abou Kébir	nah	691	144	835	692	1 956	2 015	3 971	»	»	»	
Chaker Pacha	ezb	28	4	32	28	»	»	»	44	54	98	4 069
Akhéwah (el)	na.	166	54	220	210	617	526	1 143	»	»	»	
Abdel Hai Sa'd	ezb	3	»	3	3	»	»	»	6	7	13	
Abdel Rahman	»	17	14	31	19	»	»	»	44	30	74	
Amin Pacha	»	10	13	23	10	»	»	»	13	17	30	1 260
Akad-el-Fatawrah	nah	236	65	301	236	713	739	1 452	»	»	»	
El-'Askari Omar	ezb	4	1	5	4	»	»	»	9	16	25	1 477
El-'Arine ch.l.	ban	201	17	218	219	619	527	1 146	»	»	»	
'Aly Isma'il Choueri	ezb	1	1	2	3	»	»	»	8	5	13	
Khalil Sa'd	»	12	9	21	13	»	»	»	34	26	63	
Ne'man Bey	»	21	7	28	22	»	»	»	67	66	133	
Safar Pacha	»	2	3	5	2	»	»	»	5	14	19	
Yanni Kanapulo	»	9	1	10	9	»	»	»	20	20	40	1 414
Awlad Moussa	nah.	»	»	»	»	»	»	»	»	»	»	
Abdallah Abdel Had	ezb	2	»	2	2	»	»	»	12	15	27	
Ahmad Ibrahim Eilah	»	4	1	5	4	»	»	»	12	10	22	
'Awad Diab *mihab.*	»	»	»	»	»	»	»	»	»	»	»	
Baskharoun Abdel Messih	»	1	»	1	1	»	»	»	2	3	5	
Mohammed Bahgat	»	4	»	4	4	»	»	»	6	7	13	
Mohammed Mehanna	»	3	»	3	3	»	»	»	14	13	27	
Moustafa Selim	»	3	»	3	3	»	»	»	5	7	12	105
Balroum (el)	nah.	228	56	284	234	760	794	1 563	»	»	»	
Abou-el-'Elaa-Chahed	ezb	7	»	7	7	»	»	»	16	15	31	
Ahmad 'Abdoun	»	1	»	1	1	»	»	»	1	3	4	
Costandi Palmira	»	5	11	16	5	»	»	»	10	6	16	
Farahat Touvéga	»	2	»	2	2	»	»	»	6	2	8	
Khalil Abdoun	»	1	1	2	1	»	»	»	1	2	3	
Mahgoub Salem	»	8	»	8	10	»	»	»	22	26	48	
Mohammed Sid Ahmad	»	3	1	4	5	»	»	»	14	14	28	
Moustafa	»	2	10	12	2	»	»	»	2	3	5	
Safar Pacha	»	10	21	31	10	»	»	»	23	27	50	
Selim Matta	»	5	»	5	5	»	»	»	21	25	46	
Wahbah Bey Rezkallah	»	5	1	6	6	»	»	»	18	19	37	1 839
Beni Afad	nah	183	36	219	192	496	446	942	»	»	»	
'Aly Hassan	ezb	2	5	7	2	»	»	»	5	8	13	955
Beni Hamd	nah	25	8	33	35	131	131	262	»	»	»	
Ahmad 'Aly	ezb	1	1	2	1	»	»	»	3	3	6	
Ahmad Hamzah et 'Issa Agha	»	8	4	12	10	»	»	»	23	23	46	
Ibrahim Agha Adham	»	23	7	30	23	»	»	»	46	51	97	
Mohammed Bey Rami (*mih.*)	»	»	»	»	»	»	»	»	»	»	»	
Moustafa Agha Fakhri	»	1	»	1	1	»	»	»	3	2	5	416

Digitized by Google
Original from CORNELL UNIVERSITY

VILLES, NAHIEHS ET LEURS DÉPENDANCES

CLASSEMENT PAR DIVISIONS ET SUBDIVISIONS ADMINISTRATIVES

X. *Population fixe, semi-sédentaire et étrangère.*

MOUDIRIEH CHARKIEH DISTRICT *EL-ARINÉ (suite).*	Désignation des centres	HABITATIONS occupées	HABITATIONS vides	HABITATIONS total	FAMILLES nombre	POPULATION AGGLOMÉRÉE masc.	AGGLOMÉRÉE fémin	AGGLOMÉRÉE totale	POPULATION ÉPARSE mas.	ÉPARSE fém	ÉPARSE totale	TOTAL Nahieha et dépendances
Charkiah (el)	nah	29	18	47	30	84	103	187	»	»	»	
'Aly-el-Tabbal	ezb	4	»	4	4	»	»	»	11	11	22	
'Aly Isma'il	»	21	3	24	23	»	»	»	81	90	171	
Gad Issa	»	12	14	26	12	»	»	»	27	49	76	
Isma'il Hassan	»	34	5	39	39	»	»	»	71	74	145	
Khater Kandil	»	10	»	10	10	»	»	»	22	34	56	
Mohammed Soleiman	»	3	1	4	4	»	»	»	10	12	22	
Morsi Abdel Sallam	»	2	2	4	2	»	»	»	9	8	17	696
Chit-el-Hawa	nah	94	48	142	98	289	247	536	»	»	»	
Abdallah Mohammed	ezb	1	»	1	1	»	»	»	2	3	5	
Se.m (*inhabitée*)	»	»	»	»	»	»	»	»	»	»	»	
Youssef Nour-el-Dine	»	1	1	2	1	»	»	»	3	1	4	545
Dawamah	nah	50	8	58	50	133	144	277	»	»	»	277
Dawar Gohemah	nah	27	4	31	32	124	110	234	»	»	»	
Batrakhanet-el Arwam (*Patriarcat Grec*)	ezb	8	»	8	8	»	»	»	15	12	27	261
Fadadnah (el)	nah	105	9	114	113	353	369	722	»	»	»	
Khalaf Allah Pacha	ezb	27	19	46	28	»	»	»	68	58	126	
id id	»	53	20	73	54	»	»	»	153	176	329	1 177
Ghazali (el	nah	52	19	71	56	213	228	441	»	»	»	
'Eidaros Bey	ezb	3	»	3	3	»	»	»	7	5	12	
Moussa Pacha	»	40	9	49	40	»	»	»	116	133	249	
id (*inhab*	»	»	»	»	»	»	»	»	»	»	»	
Ratib Pacha	»	8	6	14	9	»	»	»	12	10	22	
Saieh Rafat	»	4	»	4	4	»	»	»	8	14	22	746
Haswah (el)	nah	64	22	86	65	206	189	395	»	»	»	
Ibrahim Agha	ezb	5	1	6	5	»	»	»	14	16	30	
Mohammed Agha	»	4	2	6	3	»	»	»	7	14	21	
Mohammed 'Aly	»	7	3	10	7	»	»	»	18	15	33	
Mohammed Soleiman	»	2	3	5	2	»	»	»	4	3	7	486
Kafr 'Abdel Chehid Chenoudah	nah	11	1	12	24	52	55	107	»	»	»	107
Kafr Abou Kébir	nah	402	24	426	430	1 222	1 210	2 408	»	»	»	
Ibrahim Khalil	ezb	9	»	9	9	»	»	»	90	25	54	2 492
Kafr-el-Hag Omar	nah	109	28	137	124	253	193	446	»	»	»	
Nouri Pacha	ezb	18	»	18	18	»	»	»	56	55	111	557
Kafr-el-Imam-el-Hout	nah	13	9	22	12	13	22	35	»	»	»	35

Digitized by Google
Original from CORNELL UNIVERSITY

VILLES, NAHIEHS ET LEURS DÉPENDANCES

CLASSEMENT PAR DIVISIONS ET SUBDIVISIONS ADMINISTRATIVES

X. *Population fixe, semi-sédentaire et étrangère.*

MOUDIRIEH CHARKIEH DISTRICT *EL ARINE (suite).*	Désignation des centres	HABITATIONS occupées	HABITATIONS vides	HABITATIONS total	FAMILLES nombre	POPULATION AGGLOMÉRÉE masc.	AGGLOMÉRÉE fem.	AGGLOMÉRÉE totale	ÉPARSE mas.	ÉPARSE fém	ÉPARSE totale	TOTAL Nahiehs et dépendances
Kafr Ibrahim Bécharah	nah.	39	5	37	35	108	108	216	»	»	»	216
Kafr Kaboudan	nah.	9	2	11	9	24	22	46	»	»	»	
Hussein Agha	ezb.	4	4	8	4	»	»	»	12	12	24	70
Kafr Younès	nah.	10	7	17	10	33	24	57	»	»	»	
Khafafah Pacha.	ezb	4	4	8	4	»	»	»	15	14	29	86
Kahbounah wel Hammadeun	nah	171	41	212	172	571	557	1 128	»	»	»	
Ahmad Agha Hussein	ezb	4	1	5	4	»	»	»	13	11	24	
Mohammed Isma'il	»	4	»	4	4	»	»	»	6	9	15	
Saleh Râfat	»	4	1	5	8	»	»	»	13	16	29	1 196
Kantir	nah	58	16	74	66	235	232	467	»	»	»	
Moussa Pacha	ezb	22	7	29	21	»	»	»	69	61	130	
Rateb Pacha	»	14	12	26	14	»	»	»	49	34	83	
Youssef Mohammed	»	4	1	5	8	»	»	»	8	11	19	698
Karaguet Awlad Moussa												
aux Bédouins	nah	»	»	»	»	»	»	»	»	»	»	
Abdal a.-el-Mewafi	ezb	2	»	2	2	»	»	»	4	7	11	
Moustafa-el-Tobgui	»	1	»	1	2	»	»	»	3	4	7	18
Kassassine (el)	nah	336	79	415	389	1 343	1 242	2 585	»	»	»	
Mohammed Abdallah	ezb	2	»	2	2	»	»	»	6	9	15	2 600
Kodah (el)	nah	44	8	52	54	150	165	315	»	»	»	
Ahmad Hassanein	ezb	5	5	10	5	»	»	»	8	11	19	
Ayoub Ghobrial	»	5	2	7	5	»	»	»	11	18	29	
Dimitri Mikhail (*tuteb*)	»	»	»	»	»	»	»	»	»	»	»	
Hassan Ghanem	»	7	1	8	14	»	»	»	36	35	71	
Mansour Mohammed	»	2	1	3	2	»	»	»	10	11	21	
Mohammed Khalil	»	1	»	1	1	»	»	»	3	2	5	
Youssef-el-Ammari	»	9	3	12	9	»	»	»	28	24	52	512
Machallah (el)	nah.	82	13	94	96	254	292	546	»	»	»	
Hassan Isma'il	ezb	1	2	3	1	»	»	»	1	2	3	
Moustafa Bey Thabet	»	5	2	7	6	»	»	»	10	15	25	574
Managat-el-Kobra (el)	nah.	25	2	27	33	58	60	118	»	»	»	118
Managat-el-Soghra (el)	nah.	33	9	42	41	76	86	162	»	»	»	162
Manza. Maïmoun	nah.	20	7	27	28	56	50	106	»	»	»	
Ibrahim-el Deb	ezb	8	4	12	10	»	»	»	32	26	58	
Hassan Ibrahim	»	9	8	17	9	»	»	»	26	23	49	213

Digitized by Google Original from CORNELL UNIVERSITY

VILLES, NAHIEHS ET LEURS DÉPENDANCES

CLASSEMENT PAR DIVISIONS ET SUBDIVISIONS ADMINISTRATIVES

X. *Population fixe, semi-sédentaire et étrangère.*

MOUDIRIEH CHARKIE — DISTRICT *EL ARINE (suite).*	Désignation des centres	HABITATIONS occupées	HABITATIONS vides	HABITATIONS total	FAMILLES nombre	POPULATION AGGLOMÉRÉE masc.	AGGLOMÉRÉE fémin.	AGGLOMÉRÉE totale	ÉPARSE mas.	ÉPARSE fem	ÉPARSE totale	TOTAL Nahia et sub-div.
Minchat Radouan	nah.	44	7	51	47	143	156	299	»	»	»	
Ahmad Faïd Pacha (*inh.*)	ezb	»	»	»	»	»	»	»	»	»	»	
Alexis Yanni	»	5	6	11	5	»	»	»	21	12	33	
Dimitri Mansour	»	3	1	4	4	»	»	»	16	16	32	
E. Batrakhah Patriarcat (*inhabitée*)	»	»	»	»	»	»	»	»	»	»	»	
Hafez Khalil	»	11	»	11	11	»	»	»	51	43	94	
Ibrahim Omar	»	8	5	13	8	»	»	»	19	26	45	
Ibrahim Mohammadein	»	6	1	7	6	»	»	»	21	12	33	
Amin Pacha	»	22	20	42	26	»	»	»	78	62	140	
Mohammed-el-Chahb	»	3	»	3	4	»	»	»	26	22	48	
Rihan Agha	2	2	»	2	2	»	»	»	3	5	8	
Salem-el-Saïed	»	2	2	4	2	»	»	»	4	3	7	
Youssef Mecallaf	»	8	1	9	12	»	»	»	30	23	53	792
Nazlet-el'-Arine	nah	50	18	68	51	168	135	303	»	»	»	
Hassan-el-Marsafi	ezb	2	6	8	2	»	»	»	4	6	10	
Soleiman Yazbak	»	3	7	10	7	»	»	»	17	9	26	
Mohammed Ismaïl	»	1	5	6	1	»	»	»	3	4	7	
Mohammed Soulem	»	2	3	5	2	»	»	»	6	4	10	
Salem-el-Saïed	»	7	»	7	8	»	»	»	11	19	30	
Soleiman Mohammed el Barbari	»	1	5	6	1	»	»	»	4	2	6	399
Nazlet Khalaf	nah.	88	34	122	88	297	263	560	»	»	»	
Saïed Thabet (el)	ezb	2	»	2	2	»	»	»	7	5	12	
Hafez Pacha (el)	»	37	1	38	39	»	»	»	85	70	155	
	»	17	1	18	21	»	»	»	48	42	90	
Mohammed Ibrahim Omar	»	4	3	7	4	»	»	»	9	11	20	
Salem-el-Saïed	»	1	»	1	1	»	»	»	3	2	5	842
Nosf-el-Sakakrah	nah.	98	18	116	113	315	294	609	»	»	»	
Ibrahim Abd-el-Wahed	ezb	5	»	5	7	»	»	»	25	19	44	653
Raïramoun (el)	nah	210	47	257	233	799	732	1 531	»	»	»	
Abou-el-Kheir Gad	ezb	1	»	1	5	»	»	»	10	11	21	
Pandan Costandi	»	5	»	5	5	»	»	»	6	12	18	
Hussein-el-Sa'idi	»	1	»	1	1	»	»	»	2	2	4	
Costa Giovanni	»	3	2	5	3	»	»	»	6	2	8	
	»	5	4	9	5	»	»	»	6	7	13	1 985
Salatnah (el)	nah	27	6	35	32	99	91	190	»	»	»	
Ahmad Khafagah	ezb	8	3	11	8	»	»	»	19	19	38	
Ibrahim Khalil	»	5	2	7	7	»	»	»	11	19	30	258
Salhieh (e	nah	468	147	615	519	1 433	1 290	2 723	»	»	»	
Maagoub-Sid Ahmad	ezb	12	»	12	12	»	»	»	33	42	75	2 [illegible] 15
Sammakine (el)	nah.	91	22	113	106	299	283	582	»	»	»	
'Abdel Hak Mahmoud	ezb.	9	»	9	23	»	»	»	61	56	117	
'Abdel Hak Ibrahim	»	8	1	9	8	»	»	»	14	13	27	726

Digitized by Google Original from CORNELL UNIVERSITY

VILLES, NAHIEHS ET LEURS DÉPENDANCES

CLASSEMENT PAR DIVISIONS ET SUBDIVISIONS ADMINISTRATIVES

X. *Population fixe, semi-sédentaire et étrangère.*

MOUDIRIEH CHARKIEH — DISTRICT *EL-'ARINE (suite).*	Désignation des centres	HABITATIONS occupées	HABITATIONS vides	HABITATIONS total	FAMILLES nombre	POPULATION AGGLOMÉRÉE masc.	AGGLOMÉRÉE fémin.	AGGLOMÉRÉE totale	ÉPARSE mas.	ÉPARSE fém.	ÉPARSE totale	TOTAL. Nahiehs et dépendances
San-el Hagar	nah.	212	5	217	239	794	775	1.569	»	»	»	
Moustafa Pacha el-'Arab.	ezb	1	1	2	1	»	»	»	2	2	4	1 573
Santaris	nah.	38	10	48	38	114	117	231	»	»	»	
Khalaf Allah pacha (*nâzir.*)	ezb	»	»	»	»	»	»	»	»	»	»	
Mohammed bey Sodki	»	3	2	5	26	»	»	»	63	57	120	
Mohammed Ibrahim el-Cheikh	»	3	1	4	4	»	»	»	7	11	18	369
Seneitet el-Refa'iyne	nah.	158	50	208	158	698	542	1 240	»	»	»	
Ahmad Khal .	ezb	4	5	9	4	»	»	»	6	7	13	
Tannous Mikha'il	»	3	»	3	3	»	»	»	12	10	22	
Hassan Mohammed.	»	4	»	4	4	»	»	»	7	2	9	
Hussein Agha	»	8	4	12	8	»	»	»	11	19	30	
Khalil bey Wahbi	»	8	6	14	8	»	»	»	34	25	59	
» »	»	9	4	13	9	»	»	»	22	20	42	
Mohammed Agha Khadr .	»	6	3	9	6	»	»	»	10	11	21	
Mohammed Isma'il	»	2	1	3	2	»	»	»	10	12	19	
Mohammed Mahmoud	»	3	18	21	3	»	»	»	8	7	15	
Mohammed Terlek	»	2	1	3	2	»	»	»	7	12	19	
Moustafa Mohammed (*nâz.*)	»	»	»	»	»	»	»	»	»	»	»	
Sa'd Mohammed . . (*nâzir.*)	»	»	»	»	»	»	»	»	»	»	»	1 492
Soufieh . . . . . (el)	nah.	152	12	164	108	564	566	1 130	»	»	»	
Amin Pacha	ezb	22	»	22	28	»	»	»	46	41	87	
Camlan . .	»	1	3	4	1	»	»	»	2	1	3	1 220
***Sourah**	nah.	59	13	72	59	109	111	220	»	»	»	
Alexi Yanni	ezb	3	»	3	12	»	»	»	21	19	40	
'*Aly Charkas. .	»	8	4	12	9	»	»	»	17	26	43	
'*Aly pacha Ghaleb	»	8	4	12	7	»	»	»	14	17	31	
Farag	»	3	»	3	4	»	»	»	18	12	30	
'*Othman Fahmy	»	7	1	8	11	»	»	»	27	26	53	
Saïed Agha.	»	2	2	4	2	»	»	»	13	13	26	443
Zawiah-el-Hamrah	nah.	116	29	145	124	350	367	717	»	»	»	
'*Abdallah el-Zahwe. .	ezb	3	1	4	3	»	»	»	9	10	19	736
TOTAL .		6 228	1572	7 800	6 747	17 353	16 594	33 947	2852	2666	5 518	39.265

Digitized by Google
CORNELL UNIVERSITY

VILLES, NAHIEHS ET LEURS DÉPENDANCES

CLASSEMENT PAR DIVISIONS ET SUBDIVISIONS ADMINISTRATIVES

X. *Population fixe, semi-sédentaire et étrangère.*

MOUDIRIEH CHARKIEH DISTRICT *BELBEIS*	Désignation [illegible]	HABITATIONS occupées	vides	total	FAMILLES [illegible]	POPULATION AGGLOMÉRÉE mas.	fém.	totale	ÉPARSE mas.	fém.	totale	[illegible] et dépendances
Abou Hammad	nah.	[illegible]	22	[illegible]	11	[illegible]	[illegible]	[illegible]	»	»	»	
Ahmad Hamdi	ezb.	16	»	16	16	»	»	»	27	36	63	
Batrakkhanak (*Patr.*) (el)	»	5	9	14	5	»	»	»	11	11	2[illegible]	812
[illegible]	»	[illegible]	»	[illegible]	2	»	»	»	1	2	[illegible]	
Abs[illegible] (el)	nah.	2[illegible]	»	2[illegible]	2[illegible]	62	57	1[illegible]	»	»	»	119
Amrit	nah.	129	25	154	131	[illegible]	541	[illegible]	»	»	»	
Ahmad-el-Khachab	ezb.	4	2	6	4	»	»	»	»	[illegible]	[illegible]	
Ahmad Mohammed Boghdadi	»	6	»	6	6	»	»	»	[illegible]	[illegible]	21	
Aly-el-Alfi	»	3	4	7	[illegible]	»	»	»	»	[illegible]	1	
[illegible]	»	[illegible]	[illegible]	[illegible]	[illegible]	»	»	»	»	[illegible]	[illegible]	
Alia Boghdadi	»	11	1	12	11	»	»	»	[illegible]	[illegible]	[illegible]	
Ahmad Serrieh	»	4	»	4	4	»	»	»	[illegible]	[illegible]	[illegible]	
[illegible]	»	[illegible]	»	13	[illegible]	»	»	»	»	[illegible]	[illegible]	
Is[illegible] Yakan		[illegible]	»	[illegible]	[illegible]	»	»	»	[illegible]	[illegible]	[illegible]	
[illegible]	»	1[illegible]		[illegible]	1	»	»	»	[illegible]		[illegible]	
Ragab Bey (*wahab*)	»	»	26	26	»	»	»	»	»	»	»	553
Asnikah	[illegible]	100	[illegible]	[illegible]	[illegible]	[illegible]	[illegible]	[illegible]	»	»	»	
[illegible]	[illegible]		[illegible]	14	[illegible]	»	»	»	[illegible]	[illegible]	[illegible]	
Aly [illegible] Ahmad [illegible]	»	7	»	7	7	»	»	»	21	17	[illegible]	
[illegible]	»	[illegible]	[illegible]	[illegible]	[illegible]	»	»	»	[illegible]	[illegible]	[illegible]	
[illegible]	»	1	»	1	[illegible]	»	»	»		[illegible]	[illegible]	
[illegible]	»	4	»	4	4	»	»	»	[illegible]	1	1[illegible]	
[illegible]	»	[illegible]	[illegible]	[illegible]	[illegible]	»	»	»	[illegible]		1[illegible]	
Sel[illegible]	»		»	[illegible]	[illegible]	»	»	»	11	[illegible]	[illegible]	
[illegible]	»	[illegible]	»	4	4	»	»	»	[illegible]	[illegible]	[illegible]	800
Awlad Mehanna	nah.	117	17	134	120	397	432	829	»	»	»	829
Awlad Seif	nah.	143	32	175	154	443	520	963	»	»	»	
Ragab Bey (*wahab*)	ezb.	»	»	»	»	»	»	»	»	»	»	963
Bahtit	nah.	1[illegible]	[illegible]	18[illegible]	154	[illegible]	483	[illegible]	»	»	»	
[illegible]	[illegible]	[illegible]				»	»	»	[illegible]	[illegible]	1	
Chaker	»	8	1	9	8	»	»	»	27	4[illegible]	7[illegible]	
Moustafa Bey 'Azmi	»	12	»	12	12	»	»	»	33	35	68	
[illegible]	»	[illegible]	»	[illegible]	[illegible]	»	»	»			[illegible]	
Ibrahim-el-Moslem	»	»	»	»	»	»	»	»	»	»	»	
Ibrahim Bey Mourad	»	27	4	3[illegible]	27	»	»	»	77	84	161	
Isma[illegible] Bey Yakan	»	87	[illegible]	[illegible]	[illegible]	»	»	»	[illegible]	[illegible]	[illegible]	
Abou Mosallam	»	17	3	20	17	»	»	»	26	34	60	
Khourchid Bey Basmi	»					»	»		[illegible]	[illegible]		
Mohammed Charkas	»	1	»	1	1	»	»	»	[illegible]	[illegible]	1	2 028
Balachon (el)	nah.	2[illegible]	30	3[illegible]	[illegible]	834	[illegible]	1 [illegible] 1	»	»	»	
Hassan [illegible]	ezb.	1	1	[illegible]	1	»	»				1	
Mourad Bey	»	20	5	25	20	»	»	»	3[illegible]	41	[illegible]	

Digitized by Google Original from CORNELL UNIVERSITY

VILLES, NAHIEHS ET LEURS DÉPENDANCES

CLASSEMENT PAR DIVISIONS ET SUBDIVISIONS ADMINISTRATIVES

X. *Population fixe, semi-sédentaire et étrangère.*

MOUDIRIEH CHARKIEH — DISTRICT *BELBEIS (suite)*	Dénomination des communes	HABITATIONS — Groupes	HABITATIONS — Villas	HABITATIONS — total	FAMILLES — nombre	POPULATION — AGGLOMÉRÉE — masc.	AGGLOMÉRÉE — femin.	AGGLOMÉRÉE — totale	ÉPARSE — masc.	ÉPARSE — fem.	ÉPARSE — totale	Total Nahiehs et dépendances.
Balachon (*suite*).												
Youssef Pacha Fakher	»	40	3	52	43	»	»	»	129	122	251	
Zeki Pacha	»	34	10	44	34	»	»	»	95	78	173	2 344
Belbeis ch. l.	nah.	1 188	82	1 268	1.278	3 60[illegible]	3 662	7 322	»	»	»	
Ahmad bey Kamal	ezb.	48	»	48	51	»	»	»	160	141	301	
Ahmad Hassan-el Batrik	»	12	»	12	12	»	»	»	24	25	49	
Ayoub Sidfi	»	3	»	3	3	»	»	»	15	14	29	
Boghdadi Mohammed	»	5	»	5	5	»	»	»	11	5	16	
Ibrahim el-Achlan	»	1	»	1	5	»	»	»	8	5	13	
Mohammed Abou Moustafa	»	3	»	3	3	»	»	»	11	11	22	
Saad [illegible]	»	7	1	8	7	»	»	»	17	22	39	
Ibrahim Salamah	»	1	»	1	1	»	»	»	1	1	2	
Hassan Sadoun	»	5	»	5	5	»	»	»	12	13	25	
Ibrahim Chouchah	»	4	1	5	4	»	»	»	4	3	7	
Khadr Agha	»	1	»	1	3	»	»	»	8	7	15	
Mohammed Ahmad	»	5	1	6	5	»	»	»	12	21	33	
Mohammed 'Amer	»	12	»	12	12	»	»	»	31	39	70	
Mohammed-el Rob'	»	6	»	6	7	»	»	»	18	22	40	
Moustafa Bey Issa	»	11	»	11	11	»	»	»	14	13	27	
Moustafa-el Kilani	»	15	»	15	13	»	»	»	48	52	100	
Haroun Lisardo	»	13	5	18	15	»	»	»	49	54	103	
Yawer	»	10	1	11	10	»	»	»	26	20	46	8.257
Beni Nafa	nah.	76	7	83	83	296	300	596	»	»	»	596
Bir 'Emarah	na.	109	11	120	109	345	344	680	»	»	»	
Gorgui Mirianopulo	ezb.	10	2	12	10	»	»	»	17	30	47	
'Ezdaros	»	8	2	10	8	»	»	»	23	17	40	767
Bordein	nah.	489	60	549	500	1 544	1 673	3.217	»	»	»	
Ibrahim Salamah	ezb.	1	»	1	1	»	»	»	5	6	11	3 228
Chaghanbah	nah.	57	1	58	62	197	217	414	»	»	»	414
Chaklaban	nah.	70	10	80	70	235	234	469	»	»	»	469
Chebah	nah.	156	22	178	156	457	538	1 035	»	»	»	
Nefissa	ezb.	7	6	13	7	»	»	»	15	12	27	1 062
Chenbaret-el-Tannanat	na.	27	»	27	27	92	101	193	»	»	»	
'Abdallah Bey Ayoub	ezb.	11	4	15	11	»	»	»	41	31	72	
Ahmad Hassan	»	7	»	7	7	»	»	»	30	24	54	
Youssef Nassam	»	22	»	22	22	»	»	»	53	50	103	422
Chobac Bastah	nah.	294	31	325	276	797	885	1 682	»	»	»	
'Abdel Messih Saad	ezb.	3	3	14	3	»	»	»	12	14	26	
Ahmad Bey Abazah	»	42	7	49	43	»	»	»	82	102	184	

Digitized by Google Original from CORNELL UNIVERSITY

VILLES, NAHIEHS ET LEURS DÉPENDANCES

CLASSEMENT PAR DIVISIONS ET SUBDIVISIONS ADMINISTRATIVES

X. *Population fixe, semi-sédentaire et étrangère.*

MOUDIRIEH CHARKIEH DISTRICT *BELBEIS (suite).*	Désignation des centres	HABITATIONS habitées	HABITATIONS vides	HABITATIONS total	FAMILLES nombre	POPULATION AGGLOMÉRÉE masc.	AGGLOMÉRÉE fémin.	AGGLOMÉRÉE totale	POPULATION ÉPARSE mas.	ÉPARSE fém.	ÉPARSE totale	TOTAL Nahiehs et dépendances
Chobac Bastah (*suite*).												
Ahmad 'Abdallah	»	3	9	12	3	»	»	»	10	9	19	
Awlad-el-Zend	»	27	4	31	27	»	»	»	90	79	169	
Hafez Pacha	»	27	8	35	27	»	»	»	76	70	146	
Hassan Agha-el-'Eraki	»	7	6	13	7	»	»	»	9	14	23	
'Issa Mohammed	»	3	»	3	3	»	»	»	15	9	24	
Mohammed Imam Zadah	»	9	3	12	9	»	»	»	30	33	63	
Mohammed Chaalb	»	5	»	5	5	»	»	»	27	26	53	
Ibrahim-e-Saggan	»	1	»	1	1	»	»	»	8	6	14	
Youssef Faïed	»	5	»	5	5	»	»	»	11	18	29	1 432
Choheh (el	nah	44	11	55	45	180	191	371	»	»	»	371
Choubra-el-Nakhleh	na	325	36	361	354	1 110	1 210	2 329	»	»	»	
'Abdel Rahman Khadra	ezb	8	4	12	8	»	»	»	19	14	33	
Ahmad Mohammed	»	»	»	»	»	»	»	»	2	4	6	
'Aly Pacha Galal	»	8	1	9	8	»	»	»	27	22	49	
Ibrahim-el-Sonki	»	12	»	1	12	»	»	»	60	65	125	
Mahmoud-el-Eiwani	»	10	1	11	11	»	»	»	46	44	90	
Mohammed Ghoneim	»	7	7	14	7	»	»	»	15	10	25	
Mokhtar Bey Kamal	»	3	»	3	3	»	»	»	15	17	32	
Moustafa Hagras	»	3	»	3	4	»	»	»	14	17	31	1 720
'Dahmacha	nah	234	54	288	235	712	746	1 458	»	»	»	
Hassan 'Abdallah	ez	5	»	5	5	»	»	»	18	22	40	
Ibrahim Khalil	»	6	4	10	6	»	»	»	13	7	20	
Ismail-el-Guendi	»	2	1	3	2	»	»	»	6	4	10	
Khasafa ah Pacha	»	5	»	5	5	»	»	»	18	23	41	
Masoud Botros	»	6	4	10	6	»	»	»	23	25	48	617
Eleim	nah	159	35	194	16	482	439	921	»	»	»	
Ahmad 'Araby	ezb	7	2	9	7	»	»	»	16	17	33	954
'Emerah (el	nah	44	5	48	43	140	128	268	»	»	»	
Ibrahim Dessouki	ezb	1	1	2	1	»	»	»	8	6	14	
Ibrahim-el-Tamawi (*inhal.*)	»	»	»	»	»	»	»	»	»	»	»	282
Enchas-el-Bassal	nah	172	25	197	189	520	570	1 090	»	»	»	
Awadallah 'Abdel Rahman	ezb	7	3	10	7	»	»	»	18	14	32	
Dimitri	»	16	16	32	16	»	»	»	47	41	88	
Hamzah Pacha	»	32	1	33	37	»	»	»	103	107	210	
Mohammed Hussein Mohammed	»	7	»	7	7	»	»	»	17	14	31	456
Enchas-el-Raml	nah	379	07	486	379	1 070	1 226	2 296	»	»	»	
Hassan Isma'il	ezb	2	»	2	2	»	»	»	3	3	6	
King Chamne	»	35	4	39	35	»	»	»	105	91	196	
Moustafa Bey Helmy	»	22	15	37	22	»	»	»	54	51	105	
Youssef Bey Frangui	»	9	»	9	9	»	»	»	32	35	67	2 668

Digitized by Google
CORNELL UNIVERSITY

VILLES, NAHIEHS ET LEURS DÉPENDANCES

CLASSEMENT PAR DIVISIONS ET SUBDIVISIONS ADMINISTRATIVES

X. *Population fixe, semi-sédentaire et étrangère.*

MOUDIRIEH CHARKIEH DISTRICT *BELBEIS (suite).*	Désignation des localités	HABITATIONS occupées	HABITATIONS vides	HABITATIONS total	FAMILLES nombre	POPULATION AGGLOMÉRÉE masc.	POPULATION AGGLOMÉRÉE fém.	POPULATION AGGLOMÉRÉE totale	POPULATION ÉPARSE mas.	POPULATION ÉPARSE fém.	POPULATION ÉPARSE totale	TOTAL Nahiehs et dépendances.
Far . . . . . . (el)	nah	163	6	224	165	441	509	950	»	»	»	
Ibrahim Ghoneim	ezb	[illegible]	»	[illegible]	[illegible]	»	»	»	38	38	76	
Negm Mohammed	»		»	[illegible]	6	»	»	»	13	19	32	1 058
Ghaffarieh . . . . (el)	nah	[illegible]	7	132	[illegible]	355	404	759	»	»	»	
'Abd-el-Azim-el-'Afifi	ezb	[illegible]	»	[illegible]	39	»	»	»	105	73	178	
Aly Hassan	»	3	»	[illegible]	»	»	»	»	8	8	16	
Moustafa-el-'Afifi	»	[illegible]	»	22	21	»	»	»	46	44	90	1 043
Ghazalet-el-Kheich	nah	[illegible]	47	338	[illegible]	788	859	1 647	»	»	»	
'Aiad Sid Ahmad	ezb		[illegible]	4	[illegible]	»	»	»	15	14	[illegible]	
Soliman Bey Abazah	»	27	3	[illegible]	27	»	»	»	87	[illegible]	[illegible]	[illegible] 847
Gheitah	nah	[illegible]	14	[illegible]	[illegible]	720	723	[illegible] 443	»	»	»	
Ragab Bey	ezb	[illegible]	»	[illegible]	1	»	»	»	33	[illegible]	[illegible]	
Imo-l-Nada	»		»	3	3	»	»	»	7	8	[illegible]	
Osman Pacha Latif	»	[illegible]	»	[illegible]	[illegible]	»	»	»	[illegible]	[illegible]	[illegible]	[illegible]
Gousebk . . . . (el)	nah	159	15	174	[illegible]	441	427	868	»	»	»	868
Hefnah	nah	[illegible]	[illegible]	[illegible]	[illegible]	652	685	1 337	»	»	»	
King 'Abd-ine	ezb	[illegible]	»	[illegible]	28	»	»	»	[illegible]	[illegible]	[illegible]	
Moustafa Bey 'Issa	»	7	1	8	7	»	»	»	14	[illegible]	23	
Moustafa-el-Hassan	»	4	4	8	4	»	»	»	21	[illegible]	37	[illegible] 591
Kacha	nah	[illegible]	14	145	148	441	435	[illegible]	»	»	»	
Saïed Barakat	ezb	[illegible]	»	[illegible]	2	»	»	»	[illegible]	11	[illegible]	
Moustafa Wahbi	»	[illegible]	»	[illegible]	2	»	»	»	[illegible]	[illegible]	[illegible]	
Zeki Pacha	»	[illegible]	1	[illegible]	[illegible]	»	»	»	[illegible]	74	[illegible]	[illegible] 170
Kafr Abazah	[illegible]	[illegible]	[illegible]	[illegible]	[illegible]	[illegible]	630	[illegible]	»	»	»	
'Abd-el-Rahman Abazah	[illegible]				[illegible]	»	»	»	[illegible]	[illegible]	140	
Abou Chehatah	»			[illegible]	[illegible]	»	»	»	[illegible]	4	76	
Ahmad Bey Abazah	»	11	[illegible]	[illegible]	11	»	»	»	[illegible]	[illegible]	47	
'Aly Marsi	»	[illegible]	»	[illegible]	»	»	»	»	»	»	»	
Bourah . . . . (el)	»	[illegible]	[illegible]	[illegible]	[illegible]	»	»	»	7	[illegible]	[illegible]	
Enchas . . . . (el)	»	[illegible]		[illegible]	[illegible]	»	»	»		[illegible]	[illegible]	
'Awad [illegible]	»		[illegible]	[illegible]	[illegible]	»	»	»	[illegible]	[illegible]	7	
Hussein 'Awad	»	[illegible]			7	»	»	»	[illegible]		[illegible]	
Mohammed 'Awad	»	[illegible]	[illegible]	[illegible]	[illegible]	»	»	»	5	[illegible]	49	
[illegible]	»	»	»	»	»	»	»	»	»	»	»	
Ibrahim Aly Hussein	»			[illegible]		»	»	»	[illegible]	3	[illegible]	
Ismaïl Bey Abazah	»	[illegible]		28	[illegible]	»	»	»	[illegible]	4	[illegible]	
Kaouah	»	[illegible]	[illegible]	77	[illegible]	»	»	»	[illegible]	174	[illegible]	
Soleiman Bey Abazah	»	1	[illegible]	[illegible]	10	»	»	»	23	[illegible]	[illegible]	[illegible] 474
Kafr 'Abdallah Agha	nah	3	»	3	5	9	10	19	»	»	»	19

Digitized by Google Original from CORNELL UNIVERSITY

VILLES, NAHIEHS ET LEURS DÉPENDANCES

CLASSEMENT PAR DIVISIONS ET SUBDIVISIONS ADMINISTRATIVES

X. *Population fixe, semi-sédentaire et étrangère.*

MOUDIRIEH CHARKIEH — DISTRICT *BELBEIS (suite).*	Désignation des centres	HABITATIONS occupées	HABITATIONS vides	HABITATIONS total	FAMILLES nombre	POPULATION AGGLOMÉRÉE masc.	AGGLOMÉRÉE fémin.	AGGLOMÉRÉE totale	ÉPARSE mas.	ÉPARSE fém.	ÉPARSE totale	TOTAL Nahieha et dépendances
Kafr 'Afad Koralem ..	nah	97	5	102	97	262	260	522	»	»	»	
Afad 'Abdallah	ezb	2	»	2	2	»	»	»	6	7	13	
Ismaïl 'Afad . .	»	5	»	5	14	»	»	»	30	34	64	
Saïed Afad . . . (el)	»	3	1	4	3	»	»	»	16	11	27	
Moussa Afad..	»	5	»	5	5	»	»	»	10	8	18	644
Kafr Akiad . .	nah.	55	6	61	58	153	182	335	»	»	»	335
Kafr Awadallah Hegazi ...	na .	27	9	36	27	109	128	237	»	»	»	237
Kafr Ayoub Soleïman .	na	136	5	141	138	473	469	942	»	»	»	
Baskharoun . . .	ezb	7	»	7	8	»	»	»	16	19	35	
Hussein Bey Zaki	»	10	5	15	10	»	»	»	25	30	55	
Hussein Bey Zaki	»	25	2	27	25	»	»	»	64	64	128	1 160
Kafr Beni 'Eleim .	nah.	39	1	40	39	174	149	323	»	»	»	323
Kafr Boghdadi Abazah .	nah.	7	»	7	14	20	35	64	»	»	»	
Moustafa-el Chourbagui	ezb.	15	3	18	15	»	»	»	53	40	93	
Kamhoani Boghdadi	»	11	»	11	11	»	»	»	33	27	60	217
Kafr Danouhia . . .	nah	39	14	53	39	123	124	247	»	»	»	
Beyerlo Charles .	ezb	14	4	18	16	»	»	»	41	50	91	
Ibrahim Abdallah	»	4	2	6	4	»	»	»	6	6	12	
Dimitri . .	»	20	18	38	22	»	»	»	65	54	119	469
Kafr-El-'Arab .	nah.	27	5	32	27	110	80	190	»	»	»	190
Kafr-el-'Awadi. .	nah.	24	1	25	24	63	73	136	»	»	»	136
Kafr-el-Kadim . (el	nah	272	46	318	273	394	562	956	»	»	»	
Hassan Bey Zaki	ezb	16	5	21	16	»	»	»	34	35	69	
Hussein Mahmoud	»	8	»	8	8	»	»	»	14	16	30	
Otoman Pacha Ghaleb .	»	23	4	27	23	»	»	»	48	48	96	
Siam Mahmoud	»	3	»	3	3	»	»	»	5	8	13	1 164
Kafr-el-Komi	nah.	21	1	22	21	92	105	197	»	»	»	
Barouch Agha	ezb	2	2	4	2	»	»	»	2	3	5	202
Kafr-el-Sakarnah	nah.	50	2	52	50	161	163	324	»	»	»	324
Kafr-el-Saïed Ibrahim	nah.	4	»	4	10	12	20	32	»	»	»	32
Kafr-el-Sanagrah	nah.	53	3	56	53	176	180	356	»	»	»	356

Digitized by Google
Original from CORNELL UNIVERSITY

VILLES, NAHIEHS ET LEURS DÉPENDANCES

CLASSEMENT PAR DIVISIONS ET SUBDIVISIONS ADMINISTRATIVES

X. *Population fixe, semi-sédentaire et étrangère.*

MOUDIRIEH CHARKIEH DISTRICT *BELBEIS (suite).*	Désignation du genre	HABITATIONS occupées	HABITATIONS vides	HABITATIONS total	FAMILLES nombre	POPULATION AGGLOMÉRÉE masc.	POPULATION AGGLOMÉRÉE fémin.	POPULATION AGGLOMÉRÉE totale	POPULATION ÉPARSE mas.	POPULATION ÉPARSE fém.	POPULATION ÉPARSE totale	TOTAL Nahieh et dépendances
Kafr Hebna	nah	60	13	73	60	139	155	294	»	»	»	
Boghos Karabet	ezb	13	»	13	1	»	»	»	49	42	91	
Chaker Pacha	»	7	6	13	7	»	»	»	25	20	45	430
Kafr Ibrahim-el-Aldi	nah	92	16	108	94	319	334	653	»	»	»	653
Kafr Isma'il	nah	24	2	26	26	66	74	140	»	»	»	
Hassan Zohni	ezb	8	»	8	10	»	»	»	35	30	65	
Mahmoud-el-Rachadi	»	2	»	2	2	»	»	»	12	11	23	
Mohammed Khorchid	»	6	»	6	6	»	»	»	15	14	29	257
Kafr Khalil Moussa	nah	3	2	5	3	7	11	18	»	»	»	
Selim et Rezkallah Chehata	ezb	8	6	14	8	»	»	»	13	19	32	
Ibrahim Pacha Charkas	»	24	8	32	24	»	»	»	51	56	107	157
Kafr Mas'oud Hegazi	nah	18	4	22	18	55	48	103	»	»	»	
'Abdallah 'Amer	ezb	5	»	5	5	»	»	»	14	14	28	131
Kafr Salamah Hussein	nah	17	2	19	17	60	60	120	»	»	»	120
Kafr Saleh	nah	»	»	»	»	»	»	»	»	»	»	
Masri Barakat	ezb	11	»	11	11	»	»	»	33	30	63	
Ragab Bey	»	33	5	38	35	»	»	»	108	109	217	280
Kafr Soleiman-el-Kambawi	nah	34	1	44	34	91	90	181	»	»	»	
Kambawi	ezb	2	2	4	2	»	»	»	6	2	8	189
Kafr Soleiman Ghali	nah	66	22	88	70	180	217	397	»	»	»	397
Kafr Youssef Chehatah	nah	20	2	31	32	110	105	205	»	»	»	
Isma'il Pacha Chawki	ezb	24	»	24	24	»	»	»	81	64	145	350
Kahlah-El-Gabalah	nah	45	3	48	45	111	151	262	»	»	»	
'Abdel Meguid Mahmoud	ezb	1	2	3	1	»	»	»	2	4	6	
'Abdel Razzak Pacha	»	12	5	17	12	»	»	»	35	30	65	
Khorchid Bey Bairam	»	1	»	1	1	»	»	»	6	9	15	
Youssef Ibrahim	»	1	1	2	1	»	»	»	5	4	9	357
Karmalah	nah	135	21	156	137	395	474	869	»	»	»	869
Kheis (el)	nah	152	16	168	152	435	423	858	»	»	»	
'Ali Bey Fahmy	ezb	5	»	5	5	»	»	»	19	7	17	
Hassan Zohny	»	20	»	20	45	»	»	»	99	103	202	
Ismail Hamdy	»	8	»	8	8	»	»	»	13	21	34	
Kambawi Abdallah Abaza	»	5	3	8	6	»	»	»	17	24	41	
Khalil 'Abdel Bakl	»	4	»	4	4	»	»	»	10	9	19	171

Digitized by Google
Original from CORNELL UNIVERSITY

VILLES, NAHIEHS ET LEURS DÉPENDANCES

CLASSEMENT PAR DIVISIONS ET SUBDIVISIONS ADMINISTRATIVES

I. *Population fixe, semi-sédentaire et étrangère.*

MOUDIRIEH CHARKIEH DISTRICT *BELBEIS (suite).*	Désignation des [illegible]	HABITATIONS habitées	HABITATIONS vides	HABITATIONS total	FAMILLE nombre	POPULATION AGGLOMÉRÉE masc.	POPULATION AGGLOMÉRÉE fémin.	POPULATION AGGLOMÉRÉE totale	POPULATION ÉPARSE mas.	POPULATION ÉPARSE fém.	POPULATION ÉPARSE totale	TOTAL villes et dépendances
Kherbetnamâ	na[illegible]	163	48	211	165	39[illegible]	4[illegible]9	875	»	»	»	
Antoun Lidès	ez	[illegible]	2	11	[illegible]	»	»	»	18	[illegible]	[illegible]	
[illegible]	»	21	4	[illegible]	[illegible]	»	»	»	[illegible]	61	10[illegible]	
Gondah-el Tahawi *(inhab.)*	»	»	»	»	»	»	»	»	»	»	»	
Hassan Pacha	»	31	21	5[illegible]	31	»	»	»	[illegible]	[illegible]	[illegible]	
Hussein Pacha Wassef	»	[illegible]	[illegible]	4[illegible]	2[illegible]	»	»	»	6[illegible]	[illegible]	1[illegible]	
Moussa [illegible]	»	[illegible]	»	2	2	»	»	»	4	[illegible]	[illegible]	
Ya[illegible]-el Tahawi	»	»	»	»	»	»	»	»	»	»	»	
Athanasio Zenguea	»	1[illegible]	1	2[illegible]	1[illegible]	»	»	»	[illegible]8	34	7[illegible]	
Yen[illegible]a Kadri	»	7	»	7	7	»	»	»	[illegible]	[illegible]	22	1 [illegible]
Machtoul-el-Souk	[illegible]	782	53	835	81[illegible]	782	[illegible]792	[illegible]574	»	»	»	
Ab[illegible] Youssef	[illegible]	[illegible]	»	[illegible]	3	»	»	»	[illegible]4	1	[illegible]	
Ahmad Tartour	»	35	1	16	15	»	»	»	[illegible]	[illegible]	[illegible]	
Aly-el-Nabarawi	»	17	9	26	17	»	»	»	[illegible]	[illegible]	11	
As'ad Badawi	»	12	»	12	12	»	»	»	[illegible]	[illegible]	[illegible]	
Chehata Youssef	»	3	»	3	3	»	»	»	7	[illegible]	[illegible]	
Jalab Mahammed Chalabi	»	19	2	21	19	»	»	»	[illegible]	[illegible]	10[illegible]	
Hassanein Barakat	»	3	»	3	4	»	»	»	12	18	[illegible]	
Hassan-el-Torabi	»	1	»	1	1	»	»	»	[illegible]	[illegible]	[illegible]	
Isma'il Rezk	»	7	»	7	7	»	»	»	[illegible]	3[illegible]	6[illegible]	
Mohammed Cherif pacha	»	27	14	41	28	»	»	»	[illegible]	[illegible]	1[illegible]	
Mohammed S'ad	»	2	»	2	2	»	»	»	[illegible]	[illegible]	[illegible]	
M[illegible]-el-[illegible]endi	»	1	[illegible]	2	1	»	»	»	[illegible]	[illegible]	[illegible]	
Nouri Pacha	»	17	»	17	10	»	»	»	[illegible]	44	[illegible]	
Sarwat	»	21	1	22	[illegible]1	»	»	»	[illegible]	[illegible]	1[illegible]	
Se[illegible]m Mohammed	»	9	»	9	22	»	»	»	4[illegible]	[illegible]	[illegible]	[illegible] 573
Mahroukah (el	nah	83	2[illegible]	105	8[illegible]	250	303	5[illegible]2	»	»	»	
Guirguis-el-Arakgui	ez	11	1	[illegible]	4	»	»	»	[illegible]	8	[illegible]	
Ibrahim Farrag	»	10	6	16	[illegible]3	»	»	»	20	[illegible]	4	
Mourad Bey Ghaleb	»	17	1	[illegible]8	2[illegible]	»	»	»	[illegible]	15	1[illegible]	[illegible]
Messid (el	nah	76	1	77	76	242	291	5[illegible]3	»	»	»	
Chakir Pacha	ezb	1[illegible]	[illegible]	19	13	»	»	»	[illegible]	34	61	
Mohammed Hussein	»	4	»	4	4	»	»	»	[illegible]	[illegible]	16	
Sa'd Bey Mikhail *(inhab.)*	»	»	»	»	»	»	»	»	»	»	»	
Se[illegible]m Bey Roncahi	»	18	»	18	18	»	»	»	35	3[illegible]	67	
Wahbah Bey	»	4	»	4	4	»	»	»	8	[illegible]	15	692
Minyet Salmant	nah	84	15	99	48	207	251	458	»	»	»	
Hebah Khalaf	ezb	4	»	4	4	»	»	»	10	4	24	
Isma'il Fahmy	»	3	»	3	3	»	»	»	13	11	24	
Mahammed Bey Mas'oud	»	4	1	5	4	»	»	»	1[illegible]	4	[illegible]	
Youssef Saleh	»	5	»	5	6	»	»	»	15	12	[illegible]7	549
Minyet Santa	nah	43	7	50	43	1[illegible]9	155	294	»	»	»	
Ahmad Bey Fouad	ezb	61	2	63	67	»	»	»	224	175	39[illegible]	
Hassan-el-Fouli	»	3	»	3	9	»	»	»	8	7	[illegible]5	
Ya'koub	»	1	»	1	1	»	»	»	2	4	6	7[illegible]4

Digitized by Google Original from CORNELL UNIVERSITY

VILLES, NAHIEHS ET LEURS DÉPENDANCES

CLASSEMENT PAR DIVISIONS ET SUBDIVISIONS ADMINISTRATIVES

X. *Population fixe, semi-sédentaire et étrangère.*

MOUDIRIEH CHARKIEH DISTRICT *BELBEIS. (Suite)*	Désignation des centres	HABITATIONS occupées	HABITATIONS vides	HABITATIONS total	FAMILLES nombre	POPULATION AGGLOMÉRÉE musc.	AGGLOMÉRÉE fémin.	AGGLOMÉRÉE totale	ÉPARSE mas.	ÉPARSE fém.	ÉPARSE totale	TOTAL Nahiehs et dépendances.
Miniet Habib	nah	74	3	77	75	219	190	409	»	»	»	409
Mit Hemir	nah.	80	2	82	101	262	264	516	»	»	»	
Domaines (*inhab*)	ezb.	»	»	»	»	»	»	»	»	»	»	516
Mit Heml	nah	205	24	229	205	599	621	1 220	»	»	»	
Khorsad Tal'at	ezb	27	1	28	38	»	»	»	100	74	174	
Mohammed Agha	»	5	»	5	5	»	»	»	12	15	27	1 421
Mit Me'alla	nah	157	30	187	141	381	436	817	»	»	»	
Gouson	ezb.	19	9	28	19	»	»	»	43	51	94	
Mohammed 'Abdallah	»	4	»	4	4	»	»	»	12	11	23	
Mohammed Bey Mas'oud	»	14	3	17	17	»	»	»	44	37	81	
Mohammed Hegazi	»	9	3	12	10	»	»	»	22	32	54	1 069
Mit Rabi'ah-el-Bédah	nah	219	40	259	219	633	655	1 288	»	»	»	288
Mit Recab	nah	35	16	51	36	98	108	206	»	»	»	
Beyerié Charles	ezb	29	6	35	34	»	»	»	101	88	189	395
Mounir (e.)	nah	319	58	377	352	903	1.055	1 958	»	»	»	
Chek 'Aly Hassan (e.)	ezb.	1	»	1	1	»	»	»	2	4	6	
Mohammed el-Tarbani	»	8	»	8	8	»	»	»	34	34	68	
Chek-el alegazi (el)	»	1	»	1	1	»	»	»	2	4	6	2 038
Nobah-wel-Dahachna	nah	287	28	315	266	736	836	1 632	»	»	»	
Ahmad Abou Ahmad	ezb.	12	»	12	12	»	»	»	42	46	88	
Ahmad Mohammed Khalil	»	4	2	6	6	»	»	»	17	15	32	
Radouan -ehm	»	20	1	21	20	»	»	»	66	80	146	
Rugab Bey	»	28	9	37	28	»	»	»	96	96	192	
Seif-el-Dine Agha	»	22	»	22	22	»	»	»	48	53	101	
Sehm el Rezkallah Chedid	»	9	1	10	9	»	»	»	24	17	41	
Soleiman Bey Abazah	»	4	3	7	4	»	»	»	9	10	19	2 251
Razine (*inhab*)	nah.	»	»	»	»	»	»	»	»	»	»	
Saft-el-Hennah	nah.	89	18	107	89	306	358	664	»	»	»	
Mohammed Nemr	ezb	10	»	10	10	»	»	»	28	32	60	
'Abdallah Soleiman	»	29	4	33	29	»	»	»	38	47	85	809
Sohafah (el)	nah	146	14	160	147	424	446	870	»	»	»	
Mohammed Ghoneim-el-'Afifi	ezb.	37	6	43	37	»	»	»	97	80	177	1 047

Digitized by Google
CORNELL UNIVERSITY

VILLES, NAHIEHS ET LEURS DÉPENDANCES

CLASSEMENT PAR DIVISIONS ET SUBDIVISIONS ADMINISTRATIVES

K. *Population fixe, semi-sédentaire et étrangère.*

MOUDIRIEH CHARKIEH DISTRICT BELBEIS (suite).	Désignation des lieux	HABITATIONS occupées	HABITATIONS vides	HABITATIONS total	FAMILLES nombre	POPULATION AGGLOMÉRÉE masc.	POPULATION AGGLOMÉRÉE fém.	POPULATION AGGLOMÉRÉE totale	POPULATION ÉPARSE masc.	POPULATION ÉPARSE fém.	POPULATION ÉPARSE totale	TOTAL Nahiehs et dépendances
Salmant	nah.	235	26	261	255	549	673	1 222	»	»	»	
Chaker Pacha	ezb.	15	»	15	15	»	»	»	38	30	68	
Ibrahim Farrag	»	2	1	3	2	»	»	»	7	6	13	
id.	»	4	1	5	4	»	»	»	8	6	14	
Ibrahim Mohammed Khalil el-Awad	»	3	»	3	3	»	»	»	11	10	21	
Mohammed Agha Selim-el Laz	»	8	3	11	8	»	»	»	22	16	38	
Selim Mohammed Othman	»	2	»	2	8	»	»	»	16	9	25	
Youssef Soleiman	»	9	»	9	9	»	»	»	22	24	46	1 447
Sandanhour	nah.	147	11	158	148	477	503	980	»	»	»	
Ahmad Bey Abazah	ezb.	1	7	8	1	»	»	»	[illegible]	5	[illegible]	
Domaines (Dom.)	»	13	5	18	14	»	»	»	34	[illegible]	63	
Ibrahim Tewfik	»	8	4	12	8	»	»	»	28	31	[illegible]	
Ahmad Bey Arnaout	»	18	5	23	18	»	»	»	33	53	[illegible]	
Mohammed Bey Hassan	»	14	6	20	14	»	»	»	[illegible]	51	[illegible]	1 [illegible]
Souwah	nah.	371	10	[illegible]	[illegible]	[illegible]	[illegible]	[illegible]	»	»	»	
Abdallah Bey Ayoub	ezb.	17	1	18	17	»	»	»	[illegible]	7	[illegible]	
Ayoub [illegible]	»	7	»	7	7	»	»	»	[illegible]	[illegible]	[illegible]	
Hussein Gueri Pacha	»	65	2	67	65	»	»	»	[illegible]	[illegible]	[illegible]	
Selim Abou Messallam	»	33	4	37	33	»	»	»	54	[illegible]	106	
Mohammed Ayoub	»	4	»	4	4	»	»	»	10	8	18	[illegible]
Tahret-el-Orah	nah.	111	14	125	111	[illegible]	302	[illegible]	»	»	»	
Soleiman Pacha Abazah	ezb.	70	37	107	70	»	»	»	156	157	[illegible]	928
Tahret Hemeid	nah.	61	9	70	61	211	[illegible]	456	»	»	»	
Abdallah Boghdadi	ezb.	8	1	9	8	»	»	»	13	13	26	482
Tal Atnik	nah.	[illegible]		124	[illegible]	[illegible]	321	[illegible]	»	»	»	[illegible]
Tal Rouzen	nah.	56	13	69	[illegible]	224	233	[illegible]	»	»	»	
[illegible]	ezb.	25	[illegible]	28	[illegible]	»	»	»	95	84	179	636
Wakf Chams-el Dine	nah.	34	[illegible]	41	[illegible]	134	[illegible]	262	»	»	»	
[illegible]	ezb.	[illegible]	19	[illegible]	[illegible]	»	»	»	[illegible]	[illegible]	[illegible]	
id.	»	23	8	31	23	»	»	»	[illegible]	46	81	
Saïed Hanafi (id.)	»	25	13	38	25	»	»	»	[illegible]	[illegible]	152	
Mohammed Cha'ban	»	3	»	3	4	»	»	»	[illegible]	[illegible]	15	
Soleiman-el-Guendi	»	3	»	3	3	»	»	»	7	8	15	777
Zawame	nah.	[illegible]	[illegible]	684	[illegible]	1 [illegible]	[illegible]	3 3[illegible]	»	»	»	3 3[illegible]
Zeribah	nah.	192	30	222	[illegible]	480	[illegible]	1 070	»	»	»	
Emin Bey el-Chamsi	ezb.	11	»	11	[illegible]	»	»	»	30	27	57	
Fatmah Hanem	»	4	2	6	4	»	»	»	8	[illegible]	17	

Digitized by Google Original from CORNELL UNIVERSITY

VILLES, NAHIEHS ET LEURS DÉPENDANCES

CLASSEMENT PAR DIVISIONS ET SUBDIVISIONS ADMINISTRATIVES

X. *Population fixe, semi-sédentaire et étrangère.*

MOUDIRIEH CHARKIEH — DISTRICT *BELBEIS (suite).*	Désignation des centres	HABITATIONS occupées	HABITATIONS vides	HABITATIONS total	FAMILLES nombre	POPULATION AGGLOMÉRÉE masc.	AGGLOMÉRÉE fémin.	AGGLOMÉRÉE totale	ÉPARSE mas.	ÉPARSE fém.	ÉPARSE totale	TOTAL Nahiehs et dépendances.
Zéribah *(suite)*												
Hosnah	ezb.	4	»	4	4	»	»	»	10	8	18	
Mahboubah	»	7	»	7	9	»	»	»	38	37	75	
Mohammed Moustafa	»	16	2	18	16	»	»	»	51	40	91	
Moustafa Moustafa	»	3	1	4	3	»	»	»	18	13	31	1.359
Zourah (el)	nah.	248	31	279	248	695	735	1.430	»	»	»	
'Abdoh Soleïman	ezb.	»	»	»	»	»	»	»	»	»	»	
Ibrahim Pacha Khalil	»	21	7	28	21	»	»	»	53	47	100	
Mohammed-el-'Assar	»	5	»	5	5	»	»	»	23	20	43	1.573
TOTAL		16 061	2554	18 612	16 542	38 506	41.357	79.863	8768	8504	17.272	97 135

Digitized by Google
Digitized by CORNELL UNIVERSITY

VILLES, NAHIEHS ET LEURS DÉPENDANCES

CLASSEMENT PAR DIVISIONS ET SUBDIVISIONS ADMINISTRATIVES

X. *Population fixe, semi-sédentaire et étrangère.*

MOUDIRIEH CHARKIEH — DISTRICT *EL IBRAHIMIEH*	Désignation des centres	HABITATIONS occupées	HABITATIONS vides	HABITATIONS total	FAMILLES nombre	POPULATION AGGLOMÉRÉE masc.	AGGLOMÉRÉE fémin.	AGGLOMÉRÉE totale	ÉPARSE mas.	ÉPARSE fém.	ÉPARSE totale	TOTAL Nahiehs et dépendances.
Abou-el-Chekouk	nah.	128	27	155	147	432	473	905	»	»	»	
Xenophon Amarandou	ezb	11	1	12	11	»	»	»	23	24	47	
Ibrahim Sa'd	»	6	5	11	4	»	»	»	13	20	33	
Mohammed Morsi	»	3	3	6	4	»	»	»	8	10	18	
Moustapha Salem	»	4	»	4	4	»	»	»	8	7	15	
'Othman Agha	»	1	»	1	3	»	»	»	4	3	7	
Ragheb Pacha	»	24	3	27	31	»	»	»	70	72	142	
Ragheb Pacha	»	14	3	17	14	»	»	»	42	23	65	
Ragheb Pacha	»	51	6	57	52	»	»	»	38	128	266	
Sid Ahmad Nemr	»	3	2	5	5	»	»	»	14	3	17	
Soliri Zarifi	»	18	2	20	18	»	»	»	51	56	107	623
Abou Hereiz	nal	82	4	86	108	282	316	598	»	»	»	598
Abou Yassine	nah.	46	14	60	46	60	62	122	»	»	»	122
Achmit-el-Harabwah	nah.	87	8	95	87	281	296	577	»	»	»	
'Abdel Magued	ezb	13	4	17	13	»	»	»	40	33	73	
'Abdoh 'Abdoh	»	7	3	10	7	»	»	»	12	16	28	
Ahmad-el-Gueridli	»	3	3	6	3	»	»	»	10	7	17	
'Awadallah Ibrahim	»	1	»	1	3	»	»	»	6	5	11	
Gad Youssef	»	9	4	13	10	»	»	»	28	22	45	
Mohammed Ghanem	»	6	1	7	6	»	»	»	10	18	28	
Mohammed Hassanein	»	17	8	25	17	»	»	»	36	39	75	
Mahgoub-el-Hout	»	3	5	8	3	»	»	»	7	5	12	
Mohammed Abou Dakn	»	12	2	14	12	»	»	»	34	37	71	
'Othman Ahmad	»	3	»	3	3	»	»	»	8	4	12	
Sid Ahmad Youssef	»	12	5	17	13	»	»	»	39	27	66	
Selim Youssef	»	3	10	13	3	»	»	»	8	8	16	1.031
Achmit-el-Haradnah	nah.	22	7	29	22	90	84	174	»	»	»	
Moustafa Badaoui	ezb.	7	4	11	7	»	»	»	22	21	43	
Moustafa Mohammed Chalabi	»	4	1	5	4	»	»	»	12	17	29	
Isma'il Pacha Saddik	»	23	8	31	23	»	»	»	67	49	116	362
Bouha (el)	na	57	8	65	60	179	172	351	»	»	»	
Grelbiaz	ezb	2	1	3	2	»	»	»	2	3	5	
Mohammed-el Gafar	»	2	2	4	2	»	»	»	4	6	10	
Sid Ahmad Gad	»	11	1	12	1	»	»	»	20	23	43	409
Charkiet Mobacher	nah	92	12	104	114	320	322	642	»	»	»	
Abdel Rahman Ahmad'Asfour	ezb	1	»	1	3	»	»	»	7	7	14	
Aflimos Aurati	»	12	13	25	12	»	»	»	23	24	47	
Ahmad Ibrahim	»	4	2	6	4	»	»	»	8	3	11	
Beyerlé Charles *(inhab.)*	»	»	»	»	»	»	»	»	»	»	»	
'Abdel Galil	»	14	1	15	14	»	»	»	22	37	59	
Mohammed-el-Habachaoui	»	1	»	1	5	»	»	»	11	13	24	
Hussein Hafiz	»	6	»	6	6	»	»	»	15	11	26	
Mohammed Bedeir	»	3	1	4	3	»	»	»	7	9	16	
Mohammed Baligh	»	16	»	16	16	»	»	»	38	41	79	

Digitized by Google
CORNELL UNIVERSITY

VILLES, NAHIEHS ET LEURS DÉPENDANCES

CLASSEMENT PAR DIVISIONS ET SUBDIVISIONS ADMINISTRATIVES

X. *Population fixe, semi-sédentaire et étrangère*

MOUDIRIEH CHARKIEH DISTRICT *EL-IBRAHIMIEH (suite).*	Désignation des localités	HABITATIONS agglomérées	HABITATIONS éparses	HABITATIONS total	FAMILLES nombre	POPULATION AGGLOMÉRÉE mascul.	POPULATION AGGLOMÉRÉE fém.	POPULATION AGGLOMÉRÉE totale	POPULATION ÉPARSE mascul.	POPULATION ÉPARSE fém.	POPULATION ÉPARSE totale	TOTAL Nomades et étrangers
Charkiet Mobacher (*suite*).												
Sale Mortadi	»	10	2	12	10	»	»	»	18	25	43	
Soleiman Arnaout	»	2	1	3	2	»	»	»	4	6	10	
Yakoub Agha	»	4	»	4	4	»	»	»	10	7	17	388
Chobak Ekrach	na	70	18	88	84	241	258	499	»	»	»	
Aboun Noma	ezb	4	8	12	4	»	»	»	5	5	10	
Ibrahim Aly	»	4	4	8	6	»	»	»	10	4	14	
Ahmad Aly	»	7	5	12	7	»	»	»	20	17	37	
Mohamed Aly	»	5	»	5	5	»	»	»	9	8	17	
Ismaïn Pacha Sadik	»	49	2	51	50	»	»	»	139	147	286	865
Habach	ezb nah	10	21	231	210	677	704	1 381	»	»	»	
Aly Omar	ezb	15	8	23	15	»	»	»	30	31	61	
Hamdanes	Ibra »	20	»	20	20	»	»	»	71	51	122	
Ismaïl Mohammed	»	4	»	4	4	»	»	»	6	6	12	
Mohamed Aly el-Naggar	»	6	5	11	6	»	»	»	5	8	13	
Soliman Ismaïl	»	1	1	8	7	»	»	»	6	12	18	
Mohammed Youssef	»	6	0	6	6	»	»	»	10	12	22	1 629
Hagarsah	el ne	241	32	273	258	905	879	1 784	»	»	»	
Abdallah el Arar	ezb	4	»	4	4	»	»	»	21	23	44	
Baz-Ahmad	(el) »	6	3	9	6	»	»	»	32	40	72	
Feiroz Agha	»	10	1	11	12	»	»	»	44	31	75	
Hamad Youssef	»	4	12	16	4	»	»	»	14	7	21	
[illegible]	»	5	4		5	»	»	»	18	12	30	
[illegible]d	»	6	3		6	»	»	»	9	9	18	
Ibrahim Radwan	»	12	3	15	15	»	»	»	54	49	103	
Mabrouk	»	5	1	6	6	»	»	»	16	13	29	
Mohammed Khodeir	»	37	4	41	44	»	»	»	129	125	254	
Mohammed Rached (Cheikh)	»	»	»	»	»	»	»	»	»	»	»	
Othman Agha	»	8	1	9	13	»	»	»	42	40	82	2 519
Hanout	el	38	6	44	40	144	164	309	»	»	»	
Abdel-Gawad	ezb	7	1	8	7	»	»	»	28	25	53	
Mohammed Moustafa	»		»	2	2	»	»	»	5	3	8	
Mohammed Saïd	»	1	»	1	2	»	»	»	3	4	7	
Zakaria Soliman Kadir	»	1	»	1	1	»	»	»	2	3	5	
Ahmad Haïdar	»	1	»	1	3	»	»	»	6	5	11	30
Herbit	nah	248	52	300	268	891	764	1 655	»	»	»	
Abdallah Aboun	ezb	5	2	7	5	»	»	»	9	11	20	
Abou Hassa	»	1	6	7	7	»	»	»	9	8	17	
Ahmad Youssef	»	1	4	5	5	»	»	»	12	13	25	
Jacob Agha	»	3	6	9	3	»	»	»	5	9	14	
Naggad Naggar	(el) »	»	»	»	»	»	»	»	»	»	»	
Moustafa Moussa	»	13	2	15	11	»	»	»	38	33	71	1 725
Ibrahimieh	ch.-l. (el) ch l	514	56	570	542	1 409	1 314	2.723	»	»	»	
Mohammed Dabbi	»	9	1	10	4	»	»	»	14	8	22	
Aboudan Agha	»	4	»	4	5	»	»	»	8	9	17	

Digitized by Google
Original from CORNELL UNIVERSITY

VILLES, NAHIEHS ET LEURS DÉPENDANCES

CLASSEMENT PAR DIVISIONS ET SUBDIVISIONS ADMINISTRATIVES

X. *Population fixe, semi-sédentaire et étrangère.*

[redacted] DISTRICT *EL-IBRAHIMIEH (suite).*	Désignation des centres	HABITATIONS occupées	HABITATIONS vides	HABITATIONS total	FAMILLES nombre	POPULATION AGGLOMÉRÉE masc.	AGGLOMÉRÉE fémin.	AGGLOMÉRÉE totale	ÉPARSE mas.	ÉPARSE fém.	ÉPARSE totale	TOTAL Nahiehs et dépendances.
Ibrahimieh *(suite).*												
'Abdallah Isma'il-el-Kordi ..	ezb.	5	»	5	5	»	»	»	12	11	23	
'Abdel Galil Agha.....	»	3	1	4	3	»	»	»	6	7	13	
'Abdel Latif.....	»	3	»	3	3	»	»	»	3	5	8	
'Abdallah-el-Osta	»	10	2	12	10	»	»	»	18	22	40	
'Abdallah-el-Osta	»	8	1	9	8	»	»	»	13	19	32	
'Abdi.....	»	8	3	11	10	»	»	»	17	23	40	
'Eidaros..	»	2	»	2	2	»	»	»	3	2	5	
'Aly Agha Aksakli	»	4	»	4	4	»	»	»	13	10	23	
'Aly Hafez	»	13	5	18	13	»	»	»	21	27	48	
id	»	15	2	17	15	»	»	»	31	48	79	
Ahmad Agha-el-Dali	»	3	»	3	3	»	»	»	3	4	7	
Aksakli 'Othman	»	3	2	5	3	»	»	»	5	5	10	
Ahmad Agha-el-Massah id. id. . .	»	2	1	3	2	»	»	»	4	1	5	
'Aly 'Omar	»	6	»	6	6	»	»	»	6	7	13	
'Aly Chawich.....	»	4	»	4	4	»	»	»	7	8	15	
Arnaout Mohammed Agha	»	4	»	4	4	»	»	»	10	7	17	
Arnaout 'Aly 'Othman . .	»	4	»	4	6	»	»	»	16	18	36	
Arnaout Isma'il Agha	»	4	»	4	5	»	»	»	10	13	23	
'Aly-el-Boab	»	2	»	2	4	»	»	»	2	12	20	
'Abdallah-el-'Astani ...	»	2	»	2	2	»	»	»	4	3	7	
Baker	»	1	5	6	13	»	»	»	5	4	9	
Bakir Abou Lebdah	»	7	5	12	7	»	»	»	25	17	42	
Bahgat	»	1	»	1	5	»	»	»	14	16	30	
Barbar Sakali Hussein . .	»	2	»	2	2	»	»	»	15	14	29	
Béyerlé Charles	»	3	»	3	3	»	»	»	7	7	14	
Chamli Moustafa..... . ..	»	3	»	3	3	»	»	»	4	6	10	
Mohammed Agha.....	»	3	4	7	3	»	»	»	4	6	10	
Edris Morad	»	2	2	4	2	»	»	»	3	3	6	
Youssef Agha	»	4	1	5	4	»	»	»	4	3	7	
Hag Ibrahim Agha . . .(el)	»	2	1	3	2	»	»	»	9	4	13	
Messallamieh... .....(el)	»	18	8	26	18	»	»	»	4	6	10	
Kasr .. ..(el)	»	23	»	23	23	»	»	»	27	40	67	
Nili Hassan-el-Kassir .(el)	»	4	»	4	4	»	»	»	45	52	97	
Moussa Agha	»	1	»	1	1	»	»	»	17	9	26	
Saïed Kabraman .....(el)	»	4	»	4	4	»	»	»	13	12	25	
Saïed Ahmad Se'dah ...(el)	»	4	»	4	4	»	»	»	7	14	21	
Hassan Hafiz	»	4	»	4	5	»	»	»	9	5	14	
Hassan Mortadi	»	4	»	4	7	»	»	»	12	8	20	
Hassan Saleh..... .. .	»	5	1	6	5	»	»	»	7	11	18	
Abanoli Ibrahim.....	»	8	1	9	9	»	»	»	7	8	15	
Hassan-el-Mardli	»	3	1	4	8	»	»	»	18	21	39	
Hussein Hafez	»	2	1	3	2	»	»	»	5	10	15	
Hussein-el-Konafati	»	3	»	3	3	»	»	»	3	2	5	
Ibrahim-el-Kharboutli. ..	»	4	1	5	4	»	»	»	5	6	11	
Ibrahim-el-'Agouz..	»	6	»	6	8	»	»	»	10	8	18	
Ibrahim-el-'Agouz	»	2	»	2	2	»	»	»	17	16	33	
Ibrahim 'Othman..	»	5	»	5	5	»	»	»	6	6	12	
Ibrahim Kahtan	»	1	1	2	2	»	»	»	7	10	17	
Ibrahim Bey Saïeb (*inhab.*)	»	»	»	»	»	»	»	»	2	5	7	
Ibrahim Chawich... id .	»	»	»	»	»	»	»	»	»	»	»	
Islambouli Mohammed Agha	»	3	»	3	3	»	»	»	10	7	17	
Isma'il Agha	»	1	»	1	1	»	»	»	2	2	4	
Karanli Hassan Agha . ..	»	3	»	3	3	»	»	»	5	5	10	
Kharboutli Soleiman Agha.	»	2	»	2	2	»	»	»	5	4	9	
Kharboutli Ibrahim(*inhab.*)	»	»	»	»	»	»	»	»	»	»	»	

Digitized by Google
CORNELL UNIVERSITY

VILLES, NAHIEHS ET LEURS DÉPENDANCES

CLASSEMENT PAR DIVISIONS ET SUBDIVISIONS ADMINISTRATIVES

X. *Population fixe, semi-sédentaire et étrangère.*

MOUDIRIEH CHARKIEH DISTRICT *EL-IBRAHIMIEH (suite)*	SUBDIVISIONS ET NOMS DES LOCALITÉS	HABITATIONS occupées	HABITATIONS vides	HABITATIONS totales	FAMILLES nombre	POPULATION AGGLOMÉRÉE masc.	POPULATION AGGLOMÉRÉE fémin.	POPULATION AGGLOMÉRÉE totale	POPULATION ÉPARSE masc.	POPULATION ÉPARSE fém.	POPULATION ÉPARSE totale	TOTAL Villes et dépendances
Ibrahimieh (*suite*).												
Hag Mourad	ez.	2	»	2	3	»	»	»	4	6	10	
Moussa Agha	ezb.	1	»	1	1	»	»	»	18	20	38	
Hussein Agha	»	2	»	2	3	»	»	»	10	14	24	
Maatl 'Othman	»	4	»	4	4	»	»	»	10	5	15	
Mar'achly 'Aly Agha	»	14	2	16	14	»	»	»	36	34	70	
Morali Moussa Agha	»	1	»	1	1	»	»	»	2	3	5	
Moral Taleb	»	»	3	3	6	»	»	»	»	15	15	
Mohammed Youssef	»	1	»	1	2	»	»	»	2	4	6	
Mohammed-el-Khawagah	»	4	»	4	4	»	»	»	6	6	12	
Mohammed Aoou Dakn	»	1	»	1	1	»	»	»	2	5	7	
Morali 'Ar f Agha	»	1	»	1	3	»	»	»	»	3	3	
M [illegible]	»	1	1	2	6	»	»	»	17	22	39	
Mohammed Zawid	»	3	1	4	3	»	»	»	6	7	13	
Mohammed Dakn	»	9	»	9	9	»	»	»	18	20	38	
id.	»	11	4	15	11	»	»	»	22	23	45	
Mohammed Agha-el Chater	»	7	»	7	7	»	»	»	11	13	24	
Mohammed 'Aly Baligh	»	11	1	12	11	»	»	»	24	24	48	
id. id.	»	6	1	7	6	»	»	»	8	15	23	
Mohammed 'Aly Baligh	»	3	»	3	3	»	»	»	7	5	12	
Mohamed Rahim-el-Kabbani	»	4	»	4	4	»	»	»	4	5	9	
Morali Taher	»	4	2	6	4	»	»	»	10	8	18	
Moustafa Hasseia	»	1	3	4	12	»	»	»	27	27	54	
Moustafa Bikbachi	»	»	»	»	»	»	»	»	6	11	17	
Nassar Mansour *Omdah*	»	»	»	»	»	»	»	»	»	»	»	
Nouri Bey	»	3	1	4	3	»	»	»	4	7	11	
'Omar Chawich	»	5	2	7	8	»	»	»	14	16	30	
Omar Agha	»	6	5	11	6	»	»	»	12	11	23	
'Omar Mahdi	»	6	1	7	6	»	»	»	»	6	6	
Saleh Mortad	»	6	4	10	6	»	»	»	15	17	32	
Saleh Sefian	»	»	»	»	»	»	»	»	4	4	8	
Saleh Safed	»	3	1	4	3	»	»	»	»	5	5	
Hag Ibrahim (el	»	3	»	3	3	»	»	»	2	»	2	
Tobgui Mohammed	»	3	1	4	3	»	»	»	3	4	7	
Torgoman Selim	»	4	1	5	4	»	»	»	12	10	22	
Yakoub Agha	»	4	»	4	4	»	»	»	8	12	20	1 048
Kafr Abou Charabieh	nah.	33	»	33	33	130	14	27	»	»	»	
Azaz Ag	ezb.	1	1	2	1	»	»	»	4	5	9	
Ibrahim Nouman	»	3	1	4	3	»	»	»	9	9	18	
Moustafa-el-Salam	»	5	»	5	5	»	»	»	»	8	17	315
Kafr 'Awad Soleiman	»	2	1	3	26	76	»	»	»	»	»	102
Kafr-el-'Aied	nah.	20	2	28	54	107	109	216	»	»	»	216
Kafr-'el-Cheikh Daoud	»	11	3	14	13	46	52	98	»	»	»	
Mohammed 'Aodallah	ezb.	6	2	8	6	»	»	»	19	14	33	
Soleiman	»	8	4	12	8	»	»	»	19	19	38	169
Kafr-el-Chorafa-el-Bahari	nah.	65	»	65	65	200	193	393	»	»	»	
Gulfiqan	ezb.	5	»	5	5	»	»	»	14	6	20	413

Digitized by Google Original from CORNELL UNIVERSITY

VILLES, NAHIEHS ET LEURS DÉPENDANCES

CLASSEMENT PAR DIVISIONS ET SUBDIVISIONS ADMINISTRATIVES

X. *Population fixe, semi-sédentaire et étrangère.*

MOUDIRIEH CHARKIEH DISTRICT *EL-IBRAHIMIEH (suite).*	Désignation des centres	HABITATIONS occupées	HABITATIONS vides	HABITATIONS total	FAMILLES nombre	POPULATION AGGLOMÉRÉE masc.	POPULATION AGGLOMÉRÉE fémin.	POPULATION AGGLOMÉRÉE totale	POPULATION ÉPARSE mas.	POPULATION ÉPARSE fém.	POPULATION ÉPARSE totale	TOTAL des sexes et des individus
Kafr-el-Hadidi	nah	29	13	42	29	77	86	163	»	»	»	163
Kafr-el-Keleti	nah	57	8	65	57	175	197	372	»	»	»	
Dimitri Mansour	ezb.	18	7	25	19	»	»	»	37	40	77	449
Kafr-el-Nesseri	nah	11	1	12	12	32	1	6	»	»	»	
'Abdel Rahim Isma'il	ezb.	16	6	22	18	»	»	»	34	40	74	
Ahmad Kharboutli	»	24	4	28	24	»	»	»	46	3	100	249
Kafr-el-Sakieh	nah	17	4	21	18	52	5[illegible]	111	»	»	»	
'Awadallah Aly	ezb.	1	3	4	4	»	»	»	8	5	13	
Hawa	»	2	»	2	[illegible]	»	»	»	6	7	13	137
Kafr-el-Zour	nah	68	4	72	75	254	227	481	»	»	»	
Aly Daoud	ezb.	1	»	1	1	»	»	»	3	8	11	
Hussein Hassan		4	1	5	6	»	»	»	22	26	48	
Mohammed Aref	»	8	10	18	13	»	»	»	5	4[illegible]	8	
Mohammed-el-Kharboutli	»	4	»	4	4	»	»	»	1[illegible]	1[illegible]	[illegible]1	
'Othman Faïzallah	»	2	»	[illegible]	2	»	»	»	[illegible]	[illegible]	9	661
Kafr Guindi	nah	61	10	71	66	243	30[illegible]	545	»	»	»	545
Kafr Hafez Pacha	nah	54	3	57	60	1[illegible]0	[illegible]8	208	»	»	»	
Hafez Pacha	ezb.	15	1	16	16	»	»	»	2[illegible]	20	45	253
Kafr Hamad	nah	74	5	79	[illegible]	[illegible]07	317	624	»	»	»	
Istambouli Mohammed Agha (*inhabitée*)	ezb.	»	»	»	»	»	»	»	»	»	»	624
Kafr Herbit	nah	88	20	108	88	264	259	5[illegible]3	»	»	»	523
Kafr Mobacher	nah	168	37	205	218	5[illegible]5	580	[illegible]5	»	»	»	
'Abdel Ḥaïm Moustafa	ezb.	2	2	4	3	»	»	»	7	7	14	
Abdel Rahman Rasian	»	1	»	1	[illegible]	»	»	»	3	4		
Aftimos Aurati	»	5	»	5	6	»	»	»	13	4	27	
'Aly Mohammed-el-Fiki	»	3	6	[illegible]	[illegible]	»	»	»	5	6	11	
Domaines (*Domaines*)	»	9	»	9	11	»	»	»	36	35	[illegible]	
Cheik Awad Afifi (el)	»	8	13	21	8	»	»	»	9	18	37	
» » (el)	»	4	1	5	4	»	»	»	1[illegible]	[illegible]	24	
Cheik Ibrahim (*inhabité*) (el)	»	»	»	»		»	»	»	»	»	»	
Hassan el Sari	»	[illegible]	9	16	8	»	»	»	[illegible]	18	57	
Hussein Saleh-el-Chahbat	»	1	1	2	1		»	»	[illegible]	7	1[illegible]	
Mazar Pacha	»	24	14	38	24	»	»	»	4[illegible]	15	87	
Mohamed Soleiman	»	2	4	6	3	»	»	»	8	2	20	
Mohammed Abou Dakn	»	9	8	17		»	»	»	15	[illegible]	31	
Sa'ed Ahmad Gaza (el)	»	1	1		5	»	»	»	2	6	38	
Sa'ed Ahmad	»	2	3	5	[illegible]	»	»	»	[illegible]	[illegible]	20	1 555

Digitized by Google Original from CORNELL UNIVERSITY

VILLES, NAHIEHS ET LEURS DÉPENDANCES

CLASSEMENT PAR DIVISIONS ET SUBDIVISIONS ADMINISTRATIVES

I. *Population fixe, semi-sédentaire et étrangère.*

MOUDIRIEH CHARKIEH — DISTRICT — EL IBRAHIMIEH (suite)	[illegible]	HABITATIONS occupées	vides	total	FAMILLES nombre	POPULATION AGGLOMÉRÉE masc.	fém.	total	POPULATION ÉPARSE masc.	fém.	total	TOTAL nahieh et dépendances
Kafr Mohammed Boghdadi	nahieh	14	[illegible]	[illegible]	17	[illegible]	[illegible]	67	»	»	»	
Badaou, Mohammed	ezbeh	2	6	8	[illegible]	»	»	»	[illegible]	4	7	
Salem el-Saied	»	8	8	[illegible]	8	»	»	»	[illegible]	[illegible]	28	[illegible]
Kafr Mohammed Khalil	nahieh	29	3	32	[illegible]	60	[illegible]	120	»	»	»	120
Kafr Mohsan	nahieh	[illegible]	[illegible]	42	42	[illegible]	[illegible]	229	»	»	»	
Abdel Galil Agha	ezbeh	4	[illegible]	6	[illegible]	»	»	»	[illegible]	11	[illegible]	
Khalaf Mohsan	»	1	»	1	[illegible]	»	»	»	8	[illegible]	18	267
Kafr Othman	[illegible]	[illegible]	[illegible]	37	[illegible]	[illegible]	110	[illegible]	»	»	»	213
Kafr Sahr	nahieh	[illegible]	[illegible]	[illegible]	[illegible]	[illegible]	[illegible]	[illegible]	»	»	»	
Mohammed Ibrahim	ezbeh	[illegible]	[illegible]	[illegible]	1	»	»	»	»	1	[illegible]	
Mohammed Chechatah	»	8	1	[illegible]	11	»	»	»	24	[illegible]	47	
Mohammed Hefnaoui	»	4	»	4	4	»	»	»	13	24	37	
[illegible] Moussa	»	4	1	5	[illegible]	»	»	»	16	[illegible]	30	[illegible]
Karaïen (el)	nahieh	[illegible]	1	[illegible]	[illegible]	62	[illegible]	123	»	»	»	
Bass[illegible] Khamis	ezbeh	[illegible]	7	10	[illegible]	»	»	»	12	[illegible]	[illegible]	
Saied Salem (el)	»	[illegible]	»	[illegible]	[illegible]	»	»	»	[illegible]	[illegible]	[illegible]	
Dimitri Mansour	»	8	[illegible]	[illegible]	8	»	»	»	21	[illegible]	[illegible]	
Moustafa bey Thabet	»	2	»	[illegible]	[illegible]	»	»	»	2	17	39	
Moustafa 'Othman	»	[illegible]	»	[illegible]	6	»	»	»	2	17	38	
Zakaria pacha	»	8	»	8	8	»	»	»	[illegible]	[illegible]	31	[illegible]
Katifet Mobacher	nahieh	143	37	180	[illegible]	[illegible]	[illegible]	786	»	»	»	
Aly Hafez	ezbeh	8	4	12	8	»	»	»	12	15	27	
Demian Guirguis	»	[illegible]	[illegible]	37	[illegible]	»	»	»	42	59	101	
Abdel Galil Agha	»	[illegible]	[illegible]	12	[illegible]	»	»	»	25	22	47	
Soleiman Moussa	»	[illegible]	[illegible]	[illegible]	[illegible]	»	»	»	[illegible]	22	38	
Mohammed el-Khawaga	»	2	»	2	[illegible]	»	»	»	9	8	17	
[illegible]	»	7	3	10	[illegible]	»	»	»	18	14	[illegible]	
Mohammed Kassar	»	8	1	9	16	»	»	»	22	29	51	1 090
Kefour Negm	nahieh	545	87	[illegible]	[illegible]	[illegible] 657	[illegible] 617	3 274	»	»	»	
Hafez bey Moustafa	ezbeh	9	3	12	9	»	»	»	15	15	30	
Chahine bey	»	[illegible]	38	[illegible]	[illegible]	»	»	»	216	206	422	
Bach Alfah	»	[illegible]	3	5	3	»	»	»	3	4	7	
Zenab Hanem	»	7	4	1	7	»	»	»	6	2	8	3 741
Khalawat (el)	nahieh	[illegible]	[illegible]	[illegible]	287	[illegible]	900	1 787	»	»	»	
Abdel Rahim el-Osta	ezbeh	5	»	5	5	»	»	»	8	16	24	
Aly Mohammed el-Nabarsoui	»	2	5	7	2	»	»	»	4	4	8	
Abdel Galil Agha	»	3	»	3	3	»	»	»	5	8	13	
Mohammed Aly el-Baligh	»	5	1	6	5	»	»	»	[illegible]	[illegible]	22	1 854

Digitized by Google
Original from CORNELL UNIVERSITY

VILLES, NAHIEHS ET LEURS DÉPENDANCES

CLASSEMENT PAR DIVISIONS ET SUBDIVISIONS ADMINISTRATIVES

X. *Population fixe, semi-sédentaire et étrangère*

MOUDIRIEH CHARKIEH DISTRICT *EL IBRAHIMIEH (suite).*	Désignation des Cadres	HABITATIONS occupées	HABITATIONS vides	HABITATIONS total	FAMILLES nombre	POPULATION AGGLOMÉRÉE mas.	POPULATION AGGLOMÉRÉE fem.	POPULATION AGGLOMÉRÉE totale	POPULATION ÉPARSE mas.	POPULATION ÉPARSE fem.	POPULATION ÉPARSE totale	TOTAL Nahieha et dépendances.
Khodarieh (el)	nah.	136	31	167	5[illegible]	[illegible]91	387	778	»	»	»	778
Mahdieh	nah	222	82	304	223	664	698	1 362	»	»	»	
Abdel Aziz Makkaoui	ezb	10	1	11	10	»	»	»	16	18	34	
'Ahmad Gaber	»	2	»	2	[illegible]	»	»	»	2	4	6	
'Aly Garwah	»	2[illegible]	7	36	29	»	»	»	5[illegible]	66	[illegible]18	
Youssef-el Morali	»	8	5	13	8	»	»	»	[illegible]8	22	4[illegible]	
Mohammed Haïdar *nah*	»		»	»	»	»	»	»	»	»	»	1 500
Manzal Halan	nah	[illegible]58	26	184	[illegible]37	567	582	[illegible] 149	»	»	»	
'Aly Abdel Al	ez	1	»	1	3	»	»	»	3	8	11	
Afif Ibrahim	»	1	»	1	1	»	»	»	1	[illegible]	2	
Chehatah 'Abdel Dalem	»	[illegible]	1	2	1	»	»	»	6	2	8	
Mohammed Awadallah	»	1	»	1	[illegible]	»	»	»	6	7	13	
Mohammed Bey Hassan	»	[illegible]4	4	28	24	»	»	»	54	66	120	1 403
Natourah	nah	80	2[illegible]	101	94	266	258	52[illegible]	»	»	»	
Ebed-el-Ghazzaou	ez	[illegible]	4	15	[illegible]1	»	»	»	34	25	59	
Hafez Pacha	»	30	2	32	34	»	»	»	78	87	165	
Hafez Pacha	»	[illegible]	3	[illegible]	20	»	»	»	63	37	10[illegible]	848
Negoum	[illegible]	1[illegible]0	39	149	134	[illegible]67	458	925	»	»	»	
'Abdel Ra[illegible]m	ezb	6	3	9	6	»	»	»	16	11	2[illegible]	
'Abdel Galil Ag[illegible]a	»	3	[illegible]	15	13	»	»	»	[illegible]	28	47	
H[illegible]ssein-el Morali	»	6	6	[illegible]2	6	»	»	»	16	[illegible]	27	
Mohammed Abou Dakn	»	4	1	5	5		»	»	15	1	34	
'Aly Sa[illegible]mah	»	4	2	6	4	»	»	»	17	[illegible]	28	
Salem 'Ata	»	1	»	1	4	»	»	»	11	[illegible]	[illegible]	
'Atiah Dahmach	»	[illegible]	2	5	21	»	»		42	4[illegible]	84	
Mohammed Dahmach	»	4	»	4	4	»	»	»	8	[illegible]	1[illegible]	
'Awad Khalil	»	3	4	[illegible]	[illegible]	»	»	»	6	6	1[illegible]	
Ibrahim Mohammed	»	2	4	6	[illegible]	»	»	»	18	11	2[illegible]	
Ya'kou[illegible]shak	»	3	1	4	3	»	»	»	3	8	11	
Moussa Fahmy	»	1	5		4	»	»	»	[illegible]	1[illegible]	2[illegible]	
Saleh 'Aly	»	2	»	2	2	»	»	»	4	5		1 290
Reba'i-el-Guedid (el)	na[illegible]	3[illegible]	10	40	33	43	58	101	»	»	»	
Afifi Bass[illegible]	ezb	2	1	3	3	»	»	»	10	1[illegible]	[illegible]	
Gom'ah Fa[illegible]d	»	2	6	8	2	»	»	»	5	7	[illegible]	
Ibrahim-el-Gobari	»	2	2	4	2	»	»	»	8	[illegible]	1[illegible]	151
Reba'i-el-Kadim (el)	nah	7	1	8	7	11	[illegible]5	[illegible]	»	»	»	
Aly Youssef	ezb	4	»	4	4	»	»	»	6	2	8	
Hanafi-el Sa'aou	»	4	5	9	4	»	»	»	6	[illegible]	16	
Hassan Saleh	»	1	3	4	1	»	»	»	[illegible]	2	4	
Moussa Fahmy	»	6	4	1[illegible]	6	»	»	»	[illegible]0	1[illegible]	23	77[illegible]

Digitized by Google Original from CORNELL UNIVERSITY

VILLES, NAHIEHS ET LEURS DÉPENDANCES

CLASSEMENT PAR DIVISIONS ET SUBDIVISIONS ADMINISTRATIVES

X. *Population fixe, semi-sédentaire et étrangère.*

MOUDIRIEH CHARKIEH DISTRICT *EL IBRAHIMIEH (suite).*	Désignation	Habitations habitées	Habitations vides	Habitations total	Familles nombre	Population agglomérée masc.	Population agglomérée fém.	Population agglomérée totale	Population éparse masc.	Population éparse fém.	Population éparse totale	Total nahiehs et dépendances
Sangaha	[illegible]	354	77	431	408	1 267	1 273	2 540	»	»	»	
Waked Waked	ezb	1	»	1	[illegible]	»	»	»	4	2	6	
Sarhan el Aaoudi	»	4	[illegible]	6	4	»	»	»	24	19	43	
Salem Gom'ah	»	1	»	1	1	»	»	»	3	4	7	
Mohammed Bey Foad	»	5	»	5	5	»	»	»	1[illegible]	14	27	
Mohammed Waked	»	[illegible]	2	4	2	»	»	»	10	15	25	
Mohammed Daraw	»	4	[illegible]	10	4	»	»	»	14	9	23	
[illegible]	»	[illegible]	3	4	1	»	»	»	2	1	3	
Mohammed Abdallah	»	5	2	7	[illegible]	»	»	»	11	8	19	
Moustafa Agha	»	3	[illegible]	4	3	»	»	»	5	11	16	
Hamam Salem	»	4	2	6	4	»	»	»	[illegible]	16	26	
Moustafa Rassem	»	[illegible]	»	[illegible]	2	»	»	»	2	6	8	
Mohammed Waked	»	1	1	[illegible]	1	»	»	»	4	4	8	
[illegible]	»	[illegible]	[illegible]	12	11	»	»	»	[illegible]	25	46	
Mansour Khalil	»	1	[illegible]	1	[illegible]	»	»	»	10	6	16	
Mohammed Waked	»	[illegible]	3	[illegible]	3	»	»	»	11	9	20	
[illegible]d	»	2	5	7	2	»	»	»	5	10	15	
Naoum [illegible] Ranouch	»	1	6	7	4	»	»	»	4	[illegible]	7	
Salama [illegible]	»	3	»	[illegible]	3	»	»	»	4	9	13	
Ahmad Bey Refa'at	»	8	[illegible]	9	11	»	»	»	28	34	62	
Aly Agha	»	[illegible]	»	1	1	»	»	»	1	[illegible]	2	
Aly Nagu[illegible]	»	[illegible]	»	1	1	»	»	»	3	4	7	
[illegible] Daoud	»	2	4	6	2	»	»	»	10	12	22	
Becharah Daoud	»	4	»	4	4	»	»	»	13	[illegible]	[illegible]	
Guirguis Estefanos	»	3	»	3	3	»	»	»	5	7	12	
Cherif Deif Allah (*ezbah*)	»	»	»	»	»	»	»	»	»	»	»	
Domaines (*Domaines*)	»	[illegible]	5	6	1	»	»	»	1	3	4	
[illegible] Saied	»	»	2	[illegible]	1	»	»	»	7	5	12	
Salem [illegible]	»	4	[illegible]	[illegible]	4	»	»	»	8	10	18	
Issa [illegible]	»	[illegible]	2	[illegible]	[illegible]	»	»	»	17	18	35	
[illegible] Ahmad Se[illegible]	»	[illegible]	1	[illegible]	7	»	»	»	29	26	55	
Hassanein Ibrahim	»	3	4	[illegible]	3	»	»	»	13	17	30	
Hassan Ibrahim	»	»	»	»	»	»	»	»	»	»	»	
Hassan Bey Kamel	»	4	»	4	8	»	»	»	19	15	34	
[illegible]	»	»	[illegible]	[illegible]	6	»	»	»	19	15	34	
El [illegible] Pacha	»	7	[illegible]	14	8	»	»	»	31	24	55	
[illegible]	»	»	3	[illegible]	6	»	»	»	[illegible]	[illegible]	19	
[illegible]id (*ezbah*)	»	»	»	»	»	»	»	»	»	»	»	
Mohammed Bey Foad	»	[illegible]	[illegible]	[illegible]	[illegible]	»	»	»	[illegible]	[illegible]	80	
[illegible]	»	[illegible]	»	2	[illegible]	»	»	»	[illegible]	8	20	
[illegible] Mansour	»	2	»	2	[illegible]	»	»	»	[illegible]	[illegible]	13	
Mohammed Haïdar	»	[illegible]	»	4	4	»	»	»	6	5	11	3 418
Sods		61	»	[illegible]	[illegible]	245	246	491	»	»	»	
Ahmad Agha [illegible]	[illegible]	13	10	[illegible]	13	»	»	»	[illegible]	[illegible]	82	
Ahmad [illegible]	»	[illegible]	»	[illegible]	[illegible]	»	»	»	[illegible]	23	45	
Aly Makkaoui	»	[illegible]	»	[illegible]	[illegible]	»	»	»	[illegible]	[illegible]	[illegible]	
Ibrahim Mikhail	»	13	1	14	[illegible]	»	»	»	[illegible]	53	100	
Issa [illegible] Hassan	»	[illegible]	»	1	»	»	»	»	»	1[illegible]	[illegible]	78[illegible]
Tall Mohammed	[illegible]	25	[illegible]	[illegible]	25	[illegible]	100	[illegible]	»	»	»	
[illegible] (*Domaines*)	[illegible]	40	[illegible]	[illegible]	40	»	»	»	[illegible]	[illegible]	200	
Saïed 'Abdel [illegible]	»	3	»	[illegible]	»	»	»	»	[illegible]	[illegible]	17	
Mo[illegible]	»	[illegible]	2	5	[illegible]	»	»	»	[illegible]	5	[illegible]	

Digitized by Google

Original from CORNELL UNIVERSITY

VILLES, NAHIEHS ET LEURS DÉPENDANCES

CLASSEMENT PAR DIVISIONS ET SUBDIVISIONS ADMINISTRATIVES

X. *Population fixe, semi-sédentaire et étrangère*

MOUDIRIEH CHARKIEH — DISTRICT EL-IBRAHIMIEH (*suite*).	Désignation des centres	HABITATIONS occupées	HABITATIONS vides	HABITATIONS total	FAMILLES nombre	POPULATION AGGLOMÉRÉE masc.	AGGLOMÉRÉE fém.	AGGLOMÉRÉE totale	ÉPARSE mas.	ÉPARSE fém.	ÉPARSE totale	TOTAL Nahieha et dépendances
Tall Mohammed (*suite*).												
Henein Maximos	nah.	6	2	8	6	»	»	»	23	17	40	
Mohammed Aly Nasr	ezb.	1	»	1	2	»	»	»	5	3	8	
Ghafir-el-Kanfarah	»	1	»	1	1	»	»	»	2	2	4	408
Tall Rak	nah.	245	55	300	287	1.018	952	1 970	»	»	»	
'Aly Bey Elewi	ezb.	5	4	9	5	»	»	»	5	11	16	
'Aly Mohammed-el-Naggar	»	3	»	3	3	»	»	»	9	6	15	
'Aly-el-Alfi Mattar	»	4	1	5	4	»	»	»	13	13	26	
Khalil Hassan	»	1	2	3	1	»	»	»	3	1	4	
Ibrahim Bey	»	2	10	12	2	»	»	»	4	3	7	
Mohammed Hefnawi	»	1	1	2	5	»	»	»	15	19	34	
Mohammed Bey 'Ezzat	»	2	1	3	2	»	»	»	5	3	8	
Moustafa Badawi (*inhab.*)	»	»	»	»	»	»	»	»	»	»	»	
Mohammed-el-Karam	»	5	1	6	5	»	»	»	19	18	37	
Mohammed-el-Gaïar	»	7	6	13	7	»	»	»	8	17	25	
Selim	»	4	9	13	4	»	»	»	6	4	10	2 152
Taradieh (el	nah.	89	15	104	94	271	248	519	»	»	»	
Ahmad 'Otman	ezb.	6	»	6	9	»	»	»	24	19	43	
Domaines (*Daïmanes*)	»	25	»	25	25	»	»	»	88	62	150	712
Tawahine Ekrach	nah.	46	3	49	50	144	146	290	»	»	»	
Abdallah Abou el 'Ata	ezb.	6	8	14	9	»	»	»	29	28	57	
Khalil Agha	»	4	1	5	4	»	»	»	8	8	16	
Hemeidan Sid Ahmad	»	6	»	6	7	»	»	»	24	23	47	
Hussein-el-Mog'rabi	»	5	4	9	5	»	»	»	13	11	24	
'Abdallah-el-Osta	»	5	4	9	5	»	»	»	14	16	30	
Mohammed Ahmad	»	5	3	8	6	»	»	»	19	15	34	
Id Id	»	7	»	7	9	»	»	»	25	25	50	
Otman Mochali	»	6	4	10	7	»	»	»	18	26	44	
Soleiman Daoud	»	1	6	7	»	»	»	»	2	2	4	
Isma'il Pacha Saddik	»	25	2	27	26	»	»	»	83	71	154	750
Telégah	nah.	102	19	121	102	270	278	548	»	»	»	
Ahmad Othman	ezb.	19	5	24	20	»	»	»	60	56	116	664
TOTA		7 495	1677	9 172	8 285	17 535	17 635	35 170	5533	5605	11 138	46 308

Digitized by Google
CORNELL UNIVERSITY

VILLES, NAHIEHS ET LEURS DÉPENDANCES

CLASSEMENT PAR DIVISIONS ET SUBDIVISIONS ADMINISTRATIVES

I. *Population fixe, semi-sédentaire et étrangère.*

MOUDIRIEH CHARKIEH DISTRICT *EL-KANAIAT*	Désignation des habitations	HABITATIONS occupées	HABITATIONS vides	HABITATIONS total	FAMILLES nombre	POPULATION AGGLOMÉRÉE masc.	POPULATION AGGLOMÉRÉE fémin.	POPULATION AGGLOMÉRÉE totale	POPULATION ÉPARSE mas.	POPULATION ÉPARSE fém.	POPULATION ÉPARSE totale	TOTAL Nahieha et dépendances
Abou Tawalah	nah	177	»	186	311	698	660	1 358	»	»	»	
Azimeh	nah	583	69	652	948	2 247	2 271	4 518	»	»	»	
Gergui Casbah	ezb.	13	8	21	14	»	»	»	19	21	40	
Hassan Amer	»	5	»	5	13	»	»	»	32	24	56	
Hassan Mahmoud Nosseir	»	12	»	12	37	»	»	»	78	81	159	
Mohammed-el-Hossein	»	16	»	16	18	»	»	»	33	25	58	
Mourad Pacha Hemdy	»	»	»	2	11	»	»	»	89	52	141	
Straio Kamamah	»	11	3	14	18	»	»	»	43	24	67	5.030
Bahnabat	nah	353	40	393	502	1 187	1 224	2 411	»	»	»	
Ahmad Hamdi	ezb	27	»	29	27	»	»	»	58	69	127	
Ahmad Sakr Bassioun	nah	»	»	»	»	»	»	»	»	»	»	
[illegible]	nazl	»	»	»	»	»	»	»	»	»	»	
Ahmah Hassan	»	»	»	»	»	»	»	»	»	»	»	
[illegible]	kh	»	»	»	»	»	»	»	»	»	»	
Ahmad Mohammed Safan	»	1	»	1	»	»	»	»	18	10	28	
Salem Abou Gama'ah	»	9	»	9	16	»	»	»	29	34	63	
[illegible]	»	4	»	4	8	»	»	»	9	11	20	
Ibrahim Mohammed-el-Hamam	»	1	»	1	4	»	»	»	5	11	16	
Ibrahim-el-Zek	»	6	1	7	12	»	»	»	32	22	54	
Ibrahim Soleyman	nah	»	»	»	1	»	»	»	»	»	»	
Mohammed 'Ebian	»	»	»	»	»	»	»	»	»	»	»	
Mohammed Soleiman-el-Cher	ez	28	10	38	28	»	»	»	49	60	109	
Mohammed Hammad	»	»	»	»	»	»	»	»	10	18	28	
Mohammed Mansour	nah ezb	»	»	»	»	»	»	»	»	»	»	2 856
Bakkachine	nah	120	12	132	179	435	495	930	»	»	»	930
Banaloe	nah	34	7	41	47	83	1 183	2 246	»	»	»	
'Awad Negm	ezb	2	1	3	2	»	»	»	1	3	4	
Atab-el-Kadrawi	kbr	23	21	44	35	»	»	»	87	93	180	
Sterio Koca	zb	3	5	18	4	»	»	»	32	26	58	2 488
Benadi	nah	279	32	308	353	829	1 060	2 072	»	»	»	
Moustafa Bey-el-Alfi	ezb	5	8	13	4	»	»	»	32	32	64	
'Aly-el-Darandali	»	13	14	27	15	»	»	»	6	29	59	
Soleiman Pacha Abazah	»	18	1	1	22	»	»	»	37	33	70	2 265
Bem Achbal	nah	273	28	301	401	510	577	1 087	»	»	»	
Amin Bey-el-Chamsi	ezb	6	1	7	11	»	»	»	21	26	47	2 134
Berkata	nah	63	18	81	91	171	199	370	»	»	»	
Ahmad Bey Abazah	ezb	19	8	27	13	»	»	»	43	48	91	
Anbar Ganel	»	10	18	28	11	»	»	»	45	31	76	
Habib Sebe'	»	16	7	23	17	»	»	»	34	37	71	
Ismail Moustafa	»	2	1	3	7	»	»	»	12	14	26	
Mohammed Ayad-el-Hassani	»	21	3	24	22	»	»	»	61	58	119	
Othman-el-Habachi	»	21	3	24	23	»	»	»	50	49	99	852

Digitized by Google
Original from CORNELL UNIVERSITY

VILLES, NAHIEHS ET LEURS DÉPENDANCES

CLASSEMENT PAR DIVISIONS ET SUBDIVISIONS ADMINISTRATIVES

x. *Population fixe, semi-sédentaire et étrangère.*

MOUDIRIEH CHARKIEH DISTRICT *EL-KANAÏAT (suite).*	Désignation des centres	HABITATIONS occupées	HABITATIONS vides	HABITATIONS tous	FAMILLES nombre	POPULATION AGGLOMÉRÉE mascul.	POPULATION AGGLOMÉRÉE fémin.	POPULATION AGGLOMÉRÉE totale	POPULATION ÉPARSE mas.	POPULATION ÉPARSE fém.	POPULATION ÉPARSE totale	TOTAL des dépendances
Bichet Kaled	nah.	249	47	296	275	519	664	1 183	»	»	»	
Ahmad Mansi	ezb	2	»	2	5	»	»	»	11	12	23	
'Atiah Amran	»	11	1	12	13	»	»	»	18	33	51	
'Awad 'Afifi	»	2	»	2	2	»	»	»	7	9	16	
'Abde. Rahman Sid-Ahmad	»	4	»	4	11	»	»	»	28	23	51	
Ibrahim Pacha Adham	»	8	3	11	13	»	»	»	30	17	47	
Khalil Hussein	»	9	3	12	1[illegible]	»	»	»	25	21	46	
Mahmoud 'Ata	»	2	»	2	11	»	»	»	19	31	50	
Mohammed Sid Ahmad	»	1	»	1	9	»	»	»	17	10	27	494
Bir Abou Balah (*Daïra S.*)	nah	23	»	23	23	66	61	127	»	»	»	127
Chakr (el)	nah	140	40	170	228	567	577	1 144	»	»	»	1 144
Cha'rawi (el)	nah	6	1	7	6	21	22	43	»	»	»	43
Chebet-el-Nakarieh	nah	435	39	474	65[illegible]	1 487	1 423	2 910	»	»	»	2 9[illegible]
Chebet Kach	na[illegible]	69	9	65	10[illegible]	253	276	529	»	»	»	529
Choubrawein (el)	nah	247	66	313	300	7[illegible]5	[illegible]	1 512	»	»	»	
'Abd 'ey Serri	ezb	11	3	14	11	»	»	»	24	25	49	
Awad Youssef Hanna	»	8	1	9	14	»	»	»	37	41	78	
Baoudi Hassanein	»	9	1	10		»	»	»	18	23	41	
Bok or Youssef	nazl	1	»	1	»	»	»	»			18	
Chahine-e-Banna	ezb	8	2	10	»	»	»	»	24	25	49	
Mohammed Bahieh	»	6	»	6	»	»	»	»	17	21	38	
Hussein Sid Ahmad	nazl	4	1	5	5	»	»	»	[illegible]	47	47	
Ibrahim Hussein-el-Charkaoui	ezb	10	»	10	10	»	»	»	21	37	58	
Isma'il Bey Charkas	»	17	6	23	26	»	»	»	63	56	119	
Mina Israïl	»	10	»	10	10	»	»	»	[illegible]	24	46	
Moussa 'Emarah	»	9	1	10	10	»	»	»	[illegible]	[illegible]	[illegible]	
Boutros Cassab	»	20	1	21	25	»	»	»	[illegible]	[illegible]	[illegible]	
Sid Ahmad Youssef	»	14	3	17	16	»	»	»	35	33	68	
id. id	»	5	»	5	8	»	»	»	17	27	44	
Sid Ahmad-e-Sefi et Hussein el-Sabban	nazl	10	1	11	12	»			2[illegible]	38	65	2 [illegible]
Ehsanieh (el)	nah	104	9	113	135	[illegible]	[illegible]	[illegible]	»	»	»	[illegible]
Farsis	nah	177	48	225	[illegible]	[illegible]	77	[illegible]	»	»	»	
Hassan Abdallah	ezb	3	1	4	[illegible]	»	»	»	[illegible]	11	[illegible]	
Mohammed Hassanein	»	3	»	3	[illegible]	»	»	»	[illegible]	[illegible]	58	
Mohammed 'Issa	»	4	»	4	[illegible]	»	»	»	53	47	1[illegible]	
Rassilos Salamah	»	6	4	10		»	»	»	32	14	46	1 [illegible]
Fassoukah	nah.	71	[illegible]	[illegible]	[illegible]	[illegible]	[illegible]	[illegible]	»	»	»	[illegible]

Digitized by Google
Original from CORNELL UNIVERSITY

VILLES, NAHIEHS ET LEURS DÉPENDANCES

CLASSEMENT PAR DIVISIONS ET SUBDIVISIONS ADMINISTRATIVES

X. *Population fixe, semi-sédentaire et étrangère.*

MOUDIRIEH CHARKIEH DISTRICT *EL-KANAIAT (suite).*	Désignation des centres	HABITATIONS occupées	HABITATIONS vides	HABITATIONS total	FAMILLES nombre	POPULATION AGGLOMÉRÉE mascul.	POPULATION AGGLOMÉRÉE femin.	POPULATION AGGLOMÉRÉE totale	POPULATION ÉPARSE mascul.	POPULATION ÉPARSE fém.	POPULATION ÉPARSE totale	TOTAL Nahieh et dépendances
Gamgarah	nah.	170	2	172	274	649	646	1 295	»	»	»	
Saied Nosseir (el)	ezb.	43	8	51	59	»	»	»	131	116	247	1 542
Hod-el-Tarfa	nah.	106	4	110	165	409	428	837	»	»	»	
Isma'il Pacha Saddik	ezb.	4	1	5	56	»	»	»	86	81	167	1 004
***Kafr' Abdallah Sonfas**	nah.	47	10	57	65	175	162	337	»	»	»	
Mansour Nosseir	ezb.	1	»	1	17	»	»	»	37	32	69	406
***Kafr Abou Ferahk**	nah.	10	3	13	10	29	28	57	»	»	»	57
Kafr Ahmad Saleh	nah.	23	»	23	31	99	83	182	»	»	»	182
Kafr 'Atallah Salamah	nah.	22	4	26	23	86	53	139	»	»	»	
Kommos Abdel Messih Youssef (el)	ezb.	7	»	7	9	»	»	»	25	22	47	
Attah Youssef	»	1	»	1	1	»	»	»	2	6	8	
Awad Soleiman	»	9	»	9	14	»	»	»	34	29	63	
Bassioumi Hatab	»	10	»	10	13	»	»	»	33	31	64	
Boutros Cassab	»	23	»	23	40	»	»	»	111	96	207	
Diab Gabr..	»	6	3	9	6	»	»	»	17	22	39	
Sa'aida (el)	»	18	2	20	29	»	»	»	65	76	141	
Haidar Pacha	»	61	2	63	80	»	»	»	173	172	345	
Hanna Fadel et Youssef Salamah ..	»		1	16	15	»	»	»	49	34	83	
Hanna-el-Samman	»	6	1	7	6	»	»	»	15	17	32	
Ibrahim Soltan	»	4	2	6	6	»	»	»	10	13	23	
Isma'il Metoualli	»	5	»	5	5	»	»	»	15	20	35	
Kafr Dabbous	»	40	8	48	49	»	»	»	113	118	231	
Kafr-el Tarraoui	»	19	4	23	22	»	»	»	58	49	107	
Makkaoui Siam	»	10	5	15	15	»	»	»	44	49	93	
Mohammed 'Awad	»	2	1	3	3	»	»	»	11	8	19	
Mostafa	»	2	»	2	2	»	»	»	4	4	8	
Ramy Nagui	»	26	2	28	40	»	»	»	92	77	169	
Sterio Koca	»	2	»	2	3	»	»	»	5	10	15	1 867
Kafr 'Atiah Chawich	nah.	3	»	3	4	6	15	21	»	»	»	
Rihan Agha Mazloum	ezb.	11	»	11	17	»	»	»	36	24	60	81
Kafr Awlad 'Atiah	nah.	72	2	10	76	142	200	342	»	»	»	
Mohammed-el-Sadek	ezb.	5	»	5	18	»	»	»	42	28	70	412
Kafr Azab Ghoneim	nah.	21	»	21	34	100	100	200	»	»	»	
Mohammed Nosseir	ezb.	11	2	13	20	»	»	»	57	45	102	302
Kafr Badran	nah.	40	8	48	41	125	143	268	»	»	»	
Baloumi	ezb.	7	3	10	11	»	»	»	38	21	59	327

Digitized by Google Original from CORNELL UNIVERSITY

VILLES, NAHIFHS ET LEURS DÉPENDANCES

CLASSEMENT PAR DIVISIONS ET SUBDIVISIONS ADMINISTRATIVES

X. *Population fixe, semi-sédentaire et étrangère*

MOUDIRIEH CHARKIEH DISTRICT *EL-KANAÏAT (suite)*	Désignation des centres	HABITATIONS occupées	HABITATIONS vides	HABITATIONS total	FAMILLES nombres	POPULATION AGGLOMÉRÉE mâles	POPULATION AGGLOMÉRÉE femmes	POPULATION AGGLOMÉRÉE totale	POPULATION ÉPARSE mâles	POPULATION ÉPARSE femmes	POPULATION ÉPARSE totale	TOTAL Nahiehs et dépendances
Kafr Beni Kereick	nah.	140	10	150	237	555	586	1 141	»	»	»	
'Atiah Hassanein	ezb	19	1	20	31	»	»	»	71	85	156	1 297
Kafr Boktor Sa'd	nah	10	»	10	24	44	38	82	»	»	»	82
Kafr-el-'Arbeine	nah.	172	8	180	195	553	525	1 078	»	»	»	1 078
Kafr-el Deir	nah.	40	»	40	78	203	187	390	»	»	»	
'Abdel Malak Soleiman	ezb	14	3	17	19	»	»	»	40	47	87	
Kassis 'Abdel Saïed (*inh.*) el	»	»	»	»	»	»	»	»	»	»	»	
Moustafa-el-Ma'almi	»	2	»	2	5	»	»	»	8	6	14	
'Othman Atiah	kafr	13	3	16	17	»	»	»	48	43	91	582
Kafr-el-Hamam	nah.	260	69	329	354	592	872	1 464	»	»	»	
Domaines (*Domaines*)	ezb	17	1	18	24	»	»	»	65	39	104	1 568
Kafr-el-Hosr	nah.	117	27	144	125	292	315	607	»	»	»	607
Kafr-el-Kanater	nah.	36	12	48	15	82	82	164	»	»	»	164
Kafr-el-Lessous	nah.	29	4	33	52	124	113	237	»	»	»	237
Kafr el Nemr (*inhab.*)	nah.	»	»	»	»	»	»	»	»	»	»	
Hanna Soleiman	ezb	12	»	12	12	»	»	»	25	26	51	
Mikhail Antonius	»	13	»	13	14	»	»	»	12	21	33	
Salib Soleiman	»	12	3	15	13	»	»	»	18	24	42	126
Kafr-el Rob maiah	nah.	96	13	109	112	266	300	566	»	»	»	
'Othman Bey Abazah	ezb	19	»	19	21	»	»	»	48	35	83	649
Kafr-el-Sa'aidah	nah.	26	1	27	52	20	163	283	»	»	»	283
Kafr-el-Setouhieh	nah.	27	4	31	53	112	146	258	»	»	»	
Ibrahim Omar Bakr	ezb	1	»	1	9	»	»	»	16	23	39	297
Kafr-el Walaga	nah.	152	5	157	222	510	557	067	»	»	»	
'Abdallah Aly	ezb	5	»	5	5	»	»	»	17	12	29	1 096
Kafr Farag Guirguis	nah	17	2	19	31	69	69	138	»	»	»	
Amin Bey-el-Chamsi	ez	33	1	34	35	»	»	»	100	95	195	
Farid Pacha	»	28	5	33	41	»	»	»	72	66	138	
Ibrahim Baskharon	»	8	3	11	17	»	»	»	37	36	73	
Kafr-el-Saadi	»	38	8	46	44	»	»	»	123	151	274	
Selim Chedid	»	18	»	18	36	»	»	»	80	41	143	967

Digitized by Google — Original from CORNELL UNIVERSITY

VILLES, NAHIEHS ET LEURS DÉPENDANCES

CLASSEMENT PAR DIVISIONS ET SUBDIVISIONS ADMINISTRATIVES

X. *Population fixe, semi-sédentaire et étrangère.*

DISTRICT EL KANAIAT (suite).	Désignation des centres	HABITATIONS occupées	HABITATIONS [illegible]	HABITATIONS total	FAMILLES nombre	POPULATION AGGLOMÉRÉE masc.	POPULATION AGGLOMÉRÉE fémin.	POPULATION AGGLOMÉRÉE totale	POPULATION ÉPARSE mas.	POPULATION ÉPARSE fém.	POPULATION ÉPARSE totale	TOTAL Nahiehs et dépendances
Kafr Fassoukah	nah	143	1	144	[illegible]	517	542	1 059	»	»	»	1 059
Kafr Hussein-el Moulla	nah	13	1	14	19	44	51	95	»	»	»	
'Aly Mobacher	ezb	3	»	3	5	»	»	»	13	10	23	
Moustafa Ragab et Chahine Sakr	»	5	4	9	5	»	»	»	9	8	17	
Hassan-el-Moulla	»	[illegible]	7	26	28	»	»	»	50	69	119	254
Kafr Khalil Ibrahim	nah	479	83	562	727	1 6[illegible]1	[illegible] 630	3 241	»	»	»	
Ahmad Mohammed Tahoun	ez	[illegible]	1	20	25	»	»	»	60	52	112	
Gomah-el-Bahraoui	»	2	1	3	3	»	»	»	8	11	19	
Ibrahim Makkaoui	»	5	1	6	5	»	»	»	13	15	29	
Mohammed Hassan	»	3	»	3	7	»	»	»	19	14	33	
Othman-el-Domiati	»	11	»	11	20	»	»	»	39	51	90	
Sa'd Mansour	»	8	6	14	8	»	»	»	8	12	20	
Salamah Mattias	»	15	2	17	20	»	»	»	46	54	100	3 644
Kafr Kordi	nah	29	5	34	46	100	91	191	»	»	»	
Omar Agha Abedine	ezb	9	3	12	19	»	»	»	43	29	72	263
Kafr Mohammed Ahmad	nah	58	14	72	71	139	173	312	»	»	»	312
Kafr Mahmoud Chawich	nah	15	1	16	23	39	72	111	»	»	»	
Mohammed Mohammed Khalil	ezb	7	»	7	11	»	»	»	11	10	31	
Mohammed Mohammed Mahmoud	naz	5	1	6	5	»	»	»	9	12	19	161
Kafr Mohammed Mobacher	di	388	134	522	632	1 433	1 615	3 048	»	»	»	
Ibrahim Zeitoun	ezb	1	»	1	13	»	»	»	24	17	41	
Hassan Mahmoud-el Zaiat	»	2	2	4	2	»	»	»	8	5	13	
Mohammed Mobacher	»	19	8	37	40	»	»	»	92	105	198	
Mohammed Wahbah	»	2	»	2	5	»	»	»	8	4	12	
Selim et Rezkallah Chedid	»	31	4	35	42	»	»	»	108	84	188	3 500
Kafr Moussa Chawich	nah	20	7	27	34	51	51	102	»	»	»	
Ibrahim-el-Guindi	ezb	17	1	18	15	»	»	»	31	35	66	
Hassan Ibrahim	»	5	2	7	5	»	»	»	12	11	24	
Hassan Mohammed Harb	»	6	2	8	8	»	»	»	23	17	40	
Soleiman Soudem	»	10	14	24	[illegible]	»	»	»	16	15	31	263
Kafr Nawar Hanna	nah	36	3	39	59	114	151	268	»	»	»	
Isma'il Pacha Saddik	ezb	14	6	20	16	»	»	»	41	34	75	343
Kafr Soleimân Moussâ	nah	55	6	61	65	144	115	259	»	»	»	259
Kafr Youssef Ibrahim	nah	5	»	5	12	30	38	68	»	»	»	
'Othman Farag	ezb	5	»	5	11	»	»	»	20	30	50	118

Digitized by Google Original from CORNELL UNIVERSITY

VILLES, NAHIEHS ET LEURS DÉPENDANCES

CLASSEMENT PAR DIVISIONS ET SUBDIVISIONS ADMINISTRATIVES

X. *Population fixe, semi-sédentaire et étrangère.*

MOUDIRIEH CHARKIEH DISTRICT EL KANAIAT (suite).	Désignation des centres	HABITATIONS occupées	HABITATIONS vides	HABITATIONS total	FAMILLES nombre	POPULATION AGGLOMÉRÉE musc.	POPULATION AGGLOMÉRÉE fém.	POPULATION AGGLOMÉRÉE totale	POPULATION ÉPARSE mas.	POPULATION ÉPARSE fém.	POPULATION ÉPARSE totale	TOTAL Nahiehs et dépendances
Kardidah	nah.	120	3	123	224	509	507	1 016	»	»	»	
Ahmad Ahmad Ibrahim	ezb	2	»	2	7	»	»	»	12	11	23	
Fodah Salem	»	7	»	7	14	»	»	»	62	55	117	
Mansour-el-Saïed	»	3	»	3	13	»	»	»	25	35	60	1 216
Kerka	nah	37	7	44	73	174	205	379	»	»	»	
Darwich Sakr	ezb	1	»	1	7	»	»	»	12	14	26	
Gorgui Melekah	»	1	»	1	4	»	»	»	9	11	20	
Salem Farag	»	2	»	2	6	»	»	»	10	13	23	448
Khelwet-el-Charawi	nah	7	3	10	11	34	35	69	»	»	»	69
Kobbah (el)	nah	85	8	93	104	253	219	472	»	»	»	
Rezk Abdoh	ezb	12	3	15	16	»	»	»	54	48	102	574
Machtoul-el-Kadi	nah	264	27	291	370	799	772	1 571	»	»	»	
'Abdallah Bey-el-Nahhas	ezb	15	1	16	16	»	»	»	29	36	65	
Ahmad Moustafa	»	4	»	4	10	»	»	»	35	31	66	
Hassan 'Aly Ibrahim	naz	2	»	2	3	»	»	»	5	2	7	
Mohammed Gabr	ezb	25	8	33	35	»	»	»	80	70	150	
Wahbah Nasr	naz	2	»	2	4	»	»	»	8	8	16	1 875
Mahsamah (el)	stat	27	»	27	35	56	51	107	»	»	»	107
Maïmoun (el)	nah	88	11	99	171	387	390	777	»	»	»	
Ismaïl Pacha Saddik	ezb	15	8	23	18	»	»	»	32	32	64	
id id	»	30	3	33	35	»	»	»	100	72	172	1 013
Malamès	nah	135	7	142	142	499	493	992	»	»	»	
Hassan Abou-el-Rous	ezb	10	»	10	10	»	»	»	19	15	34	
Mansour Soleiman	»	4	10	14	10	»	»	»	51	45	96	
Moustafa Bey	»	14	2	16	14	»	»	»	44	38	8[illegible]	
Zanaïl Khalifah	»	2	»	2	10	»	»	»	26	35	6[illegible]	1 265
Maskhoutah (el)	nah	10	»	10	10	27	25	52	»	»	»	52
Megaffaf (el)	nah	126	39	165	143	468	494	962	»	»	»	
Ahmad Gharibah	ezb	6	3	9	6	»	»	»	14	19	33	
'Atiah Moustafa	»	1	»	1	1	»	»	»	5	2	7	
'Abdallah Gharibah	»	1	»	1	1	»	»	»	4	2	6	
Moustafa Gharibah	»	1	»	1	2	»	»	»	4	5	[illegible]	
Wandan	»	1	»	1	3	»	»	»	8	7	15	1 032
Minchat Ghali Mansour	nah	25	40	65	28	29	73	102	»	»	»	

Digitized by Google Original from CORNELL UNIVERSITY

VILLES, NAHIEHS ET LEURS DÉPENDANCES

CLASSEMENT PAR DIVISIONS ET SUBDIVISIONS ADMINISTRATIVES

I. *Population fixe, semi-sédentaire et étrangère.*

MOUDIRIEH CHARKIEH DISTRICT EL-KANAIAT *suite*	Désignation des localités	HABITATIONS occupées	HABITATIONS vides	HABITATIONS total	FAMILLES nombre	POPULATION AGGLOMÉRÉE mascul.	AGGLOMÉRÉE femin.	AGGLOMÉRÉE totale	ÉPARSE mascul.	ÉPARSE femin.	ÉPARSE totale	TOTAL Nahiehs et dépendances
Mit Radi	nah.	144	3	147	184	609	602	1 211	»	»	»	1 211
Mit Zafer	nah.	85	12	97	110	263	299	562	»	»	»	
Sadat Soleiman	ezb.	2	»	2	4	»	»	»	7	8	15	577
Nakhas (el)	nah.	30	11	41	333	763	746	1 439	»	»	»	
Commandes Domaines (*Dom.*)	ezb.	11	4	15	13	»	»	»	24	28	52	
Sid Ahmad Ragab	»	2	»	2	3	»	»	»	6	12	18	
Abd Gheith	»	3	1	4	7	»	»	»	15	12	27	
Gohari Ibrahim	»	»	»	1	4	»	»	»	6	6	12	
Ibrahim Kahil	»	14	3	20	17	»	»	»	27	42	69	
Mahmoud Yousri	»	23	6	29	24	»	»	»	60	60	120	
Said Suares	»	12	5	17	13	»	»	»	54	28	82	
Salem Mohammed Gheith	»	13	3	16	16	»	»	»	38	44	82	1 938
Nakkarich (el)	nah.	156	17	173	258	557	570	1 127	»	»	»	1 127
Okdah (el)	nah.	160	41	201	212	473	501	974	»	»	»	
Guirguis Youssef	ezb.	14	2	16	17	»	»	»	34	32	66	1 040
Om Romad	nah.	81	12	93	135	251	302	553	»	»	»	
Abdel Rahman-el-Ostaz	»	15	12	27	47	»	»	»	42	43	85	
Id Id	»	9	2	11	9	»	»	»	23	16	39	
Moustafa Choumedy	»	4	3	22	20	»	»	»	36	31	67	
Abd el-Aziz	»	1	1	12	1	»	»	»	39	40	79	
Id Id	»	»	»	»	»	»	»	»	»	»	»	
Amin Bey-el-Chamsi	»	41	16	57	43	»	»	»	88	60	148	
Darwich Youssef	»	10	»	10	10	»	»	»	23	32	55	
Hamida Eid	»	18	4	23	24	»	»	»	44	39	83	
Hassan Omar Gadi	»	»	»	»	»	»	»	»	»	»	»	
Moussa Hafez	»	2	1	3	12	»	»	»	34	32	66	
Raghos	»	2	1	3	2	»	»	»	5	3	8	
Hassan-el-Kanafani	»	5	1	6	6	»	»	»	18	18	36	
Mohamed Agroudi	»	1	1	10	10	»	»	»	11	21	32	
Mohammed Agha-el-Nazer	»	10	3	13	21	»	»	»	22	21	43	
Mohammed 'Aly	»	21	5	26	24	»	»	»	61	38	99	
Omar-el-Barbar	»	3	4	7	2	»	»	»	2	4	6	
Rapain Nakhlah	»	19	2	21	19	»	»	»	71	62	133	
Selim Pacha Autouzbir (ruiné)	»	»	»	»	»	»	»	»	»	»	»	1 857
Santet Abou Tawalah	nah.	28	2	30	24	69	65	134	»	»	»	
Othman Bey Ahazah	ezb.	16	1	17	22	»	»	»	46	54	100	
Ibrahim Mohammed 'Emarah	»	8	»	9	11	»	»	»	30	31	61	295
Talebak	nah.	214	73	287	308	890	955	1 845	»	»	»	
Ahmad Bey Ahazah	ezb.	9	2	11	12	»	»	»	40	37	77	
'Abdallah Hanem	»	13	2	15	13	»	»	»	23	15	38	
El Hag Hassan-el-Hammar	»	24	8	31	44	»	»	»	1	62	123	
Selim Abou Messallam	»	5	13	18	4	»	»	»	16	22	38	
Mohammed Haggag	»	3	1	4	8	»	»	»	13	14	24	
Selim Pacha Autouzbir	»	9	»	9	14	»	»	»	13	14	27	2 172

Digitized by Google Original from CORNELL UNIVERSITY

VILLES, NAHIEHS ET LEURS DÉPENDANCES

CLASSEMENT PAR DIVISIONS ET SUBDIVISIONS ADMINISTRATIVES

X. *Population fixe, semi-sédentaire et étrangère.*

MOUDIRIEH CHARKIEH DISTRICT *EL-KANAÏAT (suite).*	Désignation des centres	HABITATIONS occupées	HABITATIONS vides	HABITATIONS total	FAMILLES nombre	POPULATION AGGLOMÉRÉE masc.	AGGLOMÉRÉE fémin.	AGGLOMÉRÉE totale	ÉPARSE masc.	ÉPARSE fém	ÉPARSE totale	TOTAL Nahiehs et dépendances
Tall Hawein	nah.	209	68	277	344	771	777	1 548	»	»	»	1.548
Tall Mosmar	nah	141	16	157	215	487	468	955	»	»	»	955
Taltein (el)	nah.	375	82	457	615	1.380	1.427	2.807	»	»	»	
Abou Chalabieh wel Mesallamieh	ezb	14	2	16	17	»	»	»	23	38	61	
Abou-el-Sahl	»	3	»	3	9	»	»	»	15	21	36	
'Aly Bey-el Kerè'i	»	16	3	19	18	»	»	»	39	31	70	
Gorgui Oban	»	9	2	11	9	»	»	»	24	23	47	
Mohammed Bey 'Assem	»	67	9	76	90	»	»	»	206	164	370	
Moussa Mandour	»	20	1	21	20	»	»	»	71	74	145	3 536
Tall-el-Kebir (el)	nah.	102	»	102	131	191	179	370	»	»	»	
Mohammed 'Elewah	kafr	26	»	26	29	»	»	»	45	43	88	
Mohammed Isma'il Kalkilah	»	25	»	25	25	»	»	»	48	45	93	551
Tall-el-Saghir (el)	nah	10	»	10	10	18	20	38	»	»	»	
Kandil 'Achour	kafr	11	»	11	11	»	»	»	22	20	42	
Mezar'ah we kafr Hassan (el)	»	18	»	18	18	»	»	»	26	28	54	
Abou Khalifah	»	20	»	20	20	»	»	»	50	40	90	224
Walaga (el)	nah	288	48	336	518	1.321	1 307	2 628	»	»	»	
Mohammed 'Abdallah	ezb.	12	»	12	26	»	»	»	64	80	144	
Hendi Darwich	»	2	»	2	17	»	»	»	58	43	101	
Gorgui Melekah	»	1	»	1	7	»	»	»	18	11	29	
Mohammed Zanati-el-Zancalouni	»	3	»	3	6	»	»	»	10	13	23	2.925
Zagazig *chef*	ban	3.290	581	3 871	4 266	10198	9 617	19815	»	»	»	19815
TOTAL		15 187	2574	17 761	21.647	43 651	44 495	88 146	6941	6599	13.440	101586

Digitized by Google
CORNELL UNIVERSITY

VILLES, NAHIEHS ET LEURS DÉPENDANCES

CLASSEMENT PAR DIVISIONS ET SUBDIVISIONS ADMINISTRATIVES

X. *Population fixe, semi-sédentaire et étrangère.*

MOUDIRIEH CHARKIEH DISTRICT *MINA EL KAMH*	Désignation des localités	HABITATIONS occupées	HABITATIONS vides	HABITATIONS total	FAMILLES nombre	POPULATION AGGLOMÉRÉE masc.	POPULATION AGGLOMÉRÉE fémin.	POPULATION AGGLOMÉRÉE totale	POPULATION ÉPARSE mas.	POPULATION ÉPARSE fém.	POPULATION ÉPARSE totale	TOTAL Nahiehs et dépendances
Abou-el-'Eyal	nah	78	26	104	89	259	279	538	»	»	»	
Saleh Isma'il	ezb	2	»	2	3	»	»	»	34	27	61	599
Aslougui (el)	nah	229	37	257	249	744	806	1 550	»	»	»	
Ahmad Youssef	ezb	11	»	11	15	»	»	»	46	40	86	
Ahmad Mahgoub	»	4	1	5	5	»	»	»	15	12	27	
id.	»	6	»	6	5	»	»	»	20	16	45	
id	»	4	»	4	8	»	»	»	25	18	43	
Bahgat Pacha	»	63	8	71	67	»	»	»	199	201	400	
Darwich Nakhlah	»	2	»	2	6	»	»	»	17	16	33	
Domaines (*Dom.*)	»	14	1	15	17	»	»	»	47	40	87	
Soleiman Ibrahim	»	13	7	20	13	»	»	»	30	26	56	2 327
Beni Helal	nah	294	25	319	304	812	922	1 734	»	»	»	1 734
Bichet Amer	na	203	19	222	222	626	692	1 318	»	»	»	
'Aly Hassan Faïed	ezb	19	12	31	23	»	»	»	70	47	117	
'Atiah Faïed	»	9	5	14	9	»	»	»	30	26	56	
Saïed Faïed (el)	»	11	2	13	11	»	»	»	34	34	68	
Fathallah el-Nahhas	»	15	14	29	14	»	»	»	39	30	69	
Ibrahim el Hawat	»	10	4	14	1	»	»	»	20	23	43	
Hussein Faïed	»	12	10	22	12	»	»	»	41	35	76	
Hassan 'Aly Faïed	»	10	12	22	10	»	»	»	29	22	51	
Mohammed Fozi	»	4	1	5	4	»	»	»	13	15	28	
Othman Nazir	»	10	4	14	11	»	»	»	27	24	51	1 877
Charwidah	nah	256	51	307	258	604	678	1 282	»	»	»	
Ahmad Bey Abazah	ezb	7	6	13	7	»	»	»	14	7	21	
id	»	22	1	23	24	»	»	»	56	51	107	1 410
Choubra-el-Enab	na	233	35	268	255	715	760	1 479	»	»	»	
'Atal. Demian	zeb	1	»	1	5	»	»	»	15	14	27	
Moustafa Chaker	»	10	2	12	10	»	»	»	23	20	43	
Rezk Atiah	»	2	»	2	6	»	»	»	25	23	48	
Yanni Samarini	»	11	10	21	11	»	»	»	28	20	48	1 645
Choubra Kommos	nah	110	18	128	111	261	306	567	»	»	»	
Ahmad el-Gundi	ezb	5	6	11	7	»	»	»	18	22	40	
'Aly el-Gundi	»	3	»	3	4	»	»	»	12	20	32	
Awlad Matar	»	3	»	3	7	»	»	»	15	17	32	
Darwich Aly	»	3	»	3	4	»	»	»	14	10	24	
Messalamieh (el)	»	8	»	8	8	»	»	»	27	37	64	
Isma'il Agha 'Abbas	»	3	»	3	3	»	»	»	5	5	10	
Khalil Ibrahim	»	4	1	5	4	»	»	»	12	14	25	
Mansour Sa'id	»	9	6	15	9	»	»	»	25	21	46	
Rosa	»	4	1	5	4	»	»	»	15	13	28	
Mohammed Wahban	»	14	5	19	14	»	»	»	44	51	95	
Sidhom 'Abdoh	»	15	4	19	15	»	»	»	25	29	54	1 017

Digitized by Google
Original from CORNELL UNIVERSITY

VILLES, NAHIEHS ET LEURS DÉPENDANCES

CLASSEMENT PAR DIVISIONS ET SUBDIVISIONS ADMINISTRATIVES

X. *Population fixe, semi-sédentaire et étrangère.*

MOUDIRIEH CHARKIEH — DISTRICT *MINA-EL-KAMH (suite).*	Désignation des centres	HABITATIONS occupées	HABITATIONS vides	HABITATIONS total	FAMILLES nombre	POPULATION AGGLOMÉRÉE mascul.	AGGLOMÉRÉE fém.	AGGLOMÉRÉE totale	ÉPARSE mas.	ÉPARSE fém.	ÉPARSE totale	TOTAL habitants et dépendances
Ebrach	nah	133	22	155	140	447	462	909	»	»	»	
'Aly Labib	ezb	3	2	5	3	»	»	»	11	11	22	
'Abdel Kader-el-Rafe'i	»	13	9	22	14	»	»	»	44	35	7	
Hag Saied Moussa (el)	»	20	9	29	20	»	»	»	45	39	84	
Hassan Othman	»	20	9	29	20	»	»	»	58	48	1 6	
Moustafa Feïdi	»	3	4	7	3	»	»	»	6	4	1	1 9,0
E'râd (el)	nah	122	20	142	134	352	388	740	»	»	»	
'Omar Pacha Loutfi	ezb	12	13	25	12	»	»	»	38	34	72	
id	»	34	6	40	36	»	»	»	114	70	181	993
Guedidah (el)	na	248	32	280	268	784	875	1 659	»	»	»	
Mohammed-el-Mahdi	ezb	10	7	17	17	»	»	»	52	36	88	1747
Hesset Mit Bechar	nah	11	7	18	11	26	32	58	»	»	»	58
Hod-el-Tawil (el)	na	114	15	129	116	336	326	662	»	»	»	662
Kafr 'Abdallah 'Azizah	nah	61	18	79	65	169	146	315	»	»	»	315
Kafr Abd-el-Nabi	nah	37	1	38	45	150	150	300	»	»	»	
Saied Moussa (el)	ezb	9	4	13	12	»	»	»	37	37	74	
Samrah (el)	»	2	»	2	2	»	»	»	5	3	8	382
Kafr Abou Daka	nah	28	14	42	32	101	106	207	»	»	»	207
Kafr Abou Zohrah	na	49	6	55	64	197	225	422	»	»	»	309
Kafr Ahmad Gabran	na	47	5	52	64	148	180	328	»	»	»	328
Kafr Aly Cheikhah	na	123	21	144	145	380	418	798	»	»	»	
'Aly Meftah	ez	23	8	31	23	»	»	»	71	61	132	
Saïeb Aghâ	»	6	8	14	7	»	»	»	16	18	34	964
Kafr 'Aly Ghali	nah	74	16	90	88	231	264	495	»	»	»	
Khalil Imam	ezl	4	1	5	7	»	»	»	14	10	24	51
Kafr Amwès	nah	107	5	112	129	310	331	641	»	»	»	641
Kafr Ayoub 'Awad	nah	37	»	37	40	67	70	137	»	»	»	137
Kafr Badawi Rezk	nah	42	1	43	60	152	171	323	»	»	»	323

Digitized by Google
Original from CORNELL UNIVERSITY

VILLES, NAHIEHS ET LEURS DÉPENDANCES

CLASSEMENT PAR DIVISIONS ET SUBDIVISIONS ADMINISTRATIVES

X. *Population fixe, semi-sédentaire et étrangère.*

MOUDIRIEH CHARKIEH — DISTRICT *MINA EL-KAMH (suite).*	Désignation des centres	HABITATIONS occupées	HABITATIONS vides	HABITATIONS total	FAMILLES nombre	POPULATION AGGLOMÉRÉE masc.	AGGLOMÉRÉE fémin.	AGGLOMÉRÉE totale	ÉPARSE mas.	ÉPARSE fém.	ÉPARSE totale	TOTAL Nahiehs et dépendances.
Kafr Chalchalamoun	nah	184	19	203	205	564	550	1 114	»	»	»	
Ahmad Bey Cami	ezb	25	3	28	32	»	»	»	102	112	214	
Gorgu. Lidès	»	3	»	3	12	»	»	»	18	19	37	1 365
Kafr Dahmacha	nah	44	1	45	58	164	168	332	»	»	»	
'Aly Kha...	ezb	1	»	1	1	»	»	»	8	2	10	
Chérif Pacha	»	41	»	41	41	»	»	»	116	85	201	549
Kafr Ebrach	nah	322	22	344	388	1 163	1.186	2 349	«	»	»	
Cheikh Ahmad (el	ezb	2	»	2	2	»	»	»	10	9	19	
'Arafah-el-Hosseni	»	10	6	16	13	»	»	»	27	24	51	
id	»	6	12	18	6	»	»	»	10	8	18	
Mohammed Ahmad	»	1	»	1	2	»	»	»	11	13	24	2 461
Kafr-el-Cha'awrah	na	36	3	39	49	141	131	272	»	»	»	272
Kafr-el-Chaouchieh . .	nah	23	1	24	27	74	105	179	»	»	»	
Selim et Rezkallah Chedid	ezl	14	5	19	15	»	»	»	34	24	58	237
Kafr-el-Cheikh Khalifah	ha	41	5	46	41	87	105	192	»	»	»	
Salama Habachi	ezb	6	»	6	10	»	»	»	29	22	51	243
Kafr-el-Cherabieh	nah	85	6	91	106	282	306	588	»	»	»	
'Afifi Sa'd Bé éri	oz	5	3	8	5	»	»	»	11	18	29	
'Aly Hassan	»	5	»	5	6	»	»	»	14	9	23	
Ibrahim Ahmad	»	1	»	1	3	»	»	»	16	14	30	670
Kafr-el-Chorafa-el-Kebli	nah	53	53	106	63	231	277	508	»	»	»	
'Abde. Rahman Hussein	el	5	»	5	5	»	»	»	30	33	63	
Zawaidah . . . . . (el)	»	10	8	18	10	»	»	»	78	64	142	
Hanna Zanandri	»	2	»	2	2	»	»	»	18	18	36	
Moustafa-el-Achmawi	»	7	»	7	7	»	»	»	29	29	58	
Sa'd Salah ah Zaïd	»	5	»	5	5	»	»	»	9	11	20	
Safamah Zaïd	»	2	»	2	4	»	»	»	14	15	29	854
Kafr-el-Erâki	nah	100	8	108	111	264	288	552	»	»	»	552
Kafr-el-Fetouri . .	»	35	2	37	36	94	110	204	»	»	»	
Kalal Saab	ez	6	1	7	7	»	»	»	19	14	33	237
Kafr-el-Ghoneimu .	ha	149	11	160	147	565	585	1 150	»	»	»	1 150
Kafr-el-Gueraïah	nah	96	6	102	143	344	342	686	»	»	»	686

Digitized by Google Original from CORNELL UNIVERSITY

VILLES, NAHIEHS ET LEURS DÉPENDANCES

CLASSEMENT PAR DIVISIONS ET SUBDIVISIONS ADMINISTRATIVES

I. *Population fixe, semi-sédentaire et étrangère.*

[illegible] DISTRICT *MINA-EL-EAMH (suite).*	Désignation des centres	HABITATIONS occupées	HABITATIONS vides	HABITATIONS total	FAMILLES nombre	POPULATION AGGLOMÉRÉE masc.	AGGLOMÉRÉE fémin.	AGGLOMÉRÉE totale	ÉPARSE mas.	ÉPARSE fém	ÉPARSE totale	TOTAL Nahiehs et dépendances
Kafr-el-Nassara ..	nah.	94	14	108	113	326	314	640	»	»	»	
Guirguis Hanna	ezb.	7	»	7	7	»	»	»	18	11	29	
Hanna Daoud	»	32	1	33	33	»	»	»	70	74	144	813
Kafr-el-Sahbi	nah.	»	»	»	»	»	»	»	»	»	»	
Ibrahim Bey Hamdy.....	ezb.	13	»	13	16	»	»	»	41	38	79	
'Othman Agha	»	7	12	19	7	»	»	»	16	19	35	114
Kafr-el-Sawy . .	nah.	8	3	11	9	21	27	48	»	»	»	48
Kafr-el-Zagazig-el-Kebli.. ..	nah.	89	3	92	106	375	395	770	»	»	»	
Ibrahim 'Aly Hachem	ezb.	4	7	11	4	»	»	»	9	10	19	
Mohammed-el-Zalabani.	»	1	»	1	2	»	»	»	10	9	19	908
Kafr 'Azab Ghazalah.	nah.	124	20	144	127	363	384	747	»	»	»	
' Omar Pacha Loutfi.. . ..	ezb.	12	1	13	18	»	»	»	54	45	99	846
Kafr Guirguis 'Atiah. . ..	nah.	34	2	36	39	93	118	211	»	»	»	
Hachem Zaïed	ezb.	7	7	14	7	»	»	»	24	17	41	
Raphaïl Mechreki . ..	»	12	1	13	14	»	»	»	39	42	81	333
Kafr Hassan 'Atallah .. .	nah.	23	6	29	23	34	59	93	»	»	»	
' Atiah Hassan..	ezb.	3	»	3	3	»	»	»	6	4	10	
Soleiman Ahmad	»	2	»	2	2	»	»	»	9	9	18	121
Kafr Hassan Hachem .	nah.	77	7	84	88	212	242	454	»	»	»	
Hassan Hachem.... ..	ezb.	13	4	17	17	»	»	»	51	47	98	
Latifah	»	5	»	5	6	»	»	»	25	14	39	591
Kafr Hassan Nadah .	nah.	14	1	15	14	44	41	85	»	»	»	
'Aly 'Arafat..	ezb.	2	»	2	2	»	»	»	6	5	11	
Farahat Da'dar	»	4	»	4	4	»	»	»	13	16	29	125
Kafr Hussein Bey-el-Tobgui	nah.	20	1	21	21	56	54	110	»	»	»	100
Kafr Hussein 'Ekachach....	nah.	11	»	11	20	60	61	121	»	»	»	121
Kafr Hussein Ibrahim	nah.	66	7	73	72	239	219	458	»	»	»	458
Kafr 'Issa Serour	nah.	33	2	35	35	101	100	201	»	»	»	
'Issa Serour.. .	ezb.	9	»	9	12	»	»	»	26	28	54	
'Issa Serour.. ..	»	4	»	4	4	»	»	»	10	11	21	276

Digitized by Google
CORNELL UNIVERSITY

VILLES, NAHIEHS ET LEURS DÈPENDANCES

CLASSEMENT PAR DIVISIONS ET SUBDIVISIONS ADMINISTRATIVES

X. *Population fixe, semi-sédentaire et étrangère.*

MOUDIRIEH CHARKIEH — DISTRICT — *MINA EL-KAMH (suite).*	Désignation des centres	HABITATIONS occupées	HABITATIONS vides	HABITATIONS total	FAMILLES nombre	POPULATION AGGLOMÉRÉE masc.	AGGLOMÉRÉE fémin.	AGGLOMÉRÉE totale	ÉPARSE masc.	ÉPARSE fém.	ÉPARSE totale	TOTAL Nahiehs et dépendances.
Kafr Karnoout	nah.	61	2	63	67	226	241	467	»	»	»	
Hussein Bey Tewfik	ezb.	18	1	19	25	»	»	»	65	61	126	593
Kafr Mazloum	nah.	»	»	»	»	»	»	»	»	»	»	
Beyerlé Charles	ezb.	5	2	7	7	»	»	»	22	14	36	
Beyerlé Charles	»	12	»	12	12	»	»	»	52	41	93	129
Kafr Mit Bechâr	nah	50	13	63	52	163	162	325	»	»	»	325
Kafr Mit Sobeil	nah.	31	1	32	42	113	119	232	»	»	»	
Abdel Karim Isma'il	ezb.	3	»	3	8	»	»	»	15	17	32	
Hag Saïed (el)	»	8	1	9	8	»	»	»	25	23	48	
Khadigah	»	10	1	11	14	»	»	»	39	49	88	400
Kafr Mohammed Chawich	nah.	69	6	75	67	210	250	460	»	»	»	
Ahmad Mohammed Chawich	ezb.	23	3	26	31	»	»	»	68	89	157	617
Kafr Mohammed 'Elewah	nah.	102	13	115	102	286	342	628	»	»	»	
Mohammed Ghazali	ezb	4	2	6	4	»	»	»	13	12	25	
Saïed 'Abdoh (el)	»	13	4	17	14	»	»	»	41	40	81	734
Kafr Mohammed Hussein	nah.	130	10	140	143	354	386	740	»	»	»	
Hussein Mohammed Hussein	ezb.	22	»	22	23	»	»	»	70	62	132	
Kambaoui Hussein	»	6	5	11	6	»	»	»	8	10	18	
Kambaoui Hussein	»	6	4	10	6	»	»	»	15	15	30	
Kambaoui Hussein	»	16	13	29	17	»	»	»	42	30	72	992
Kafr Mohammed Scheim	nah.	61	15	76	67	224	257	481	»	»	»	481
Kafr Moustafa	nah	»	»	»	»	»	»	»	»	»	»	
Farag Bey 'Abd-el-'Al	ezb.	4	»	4	8	»	»	»	30	27	57	
Mohammed Habib	»	2	»	2	2	»	»	»	10	8	18	
Mohammed Bey Safeb	»	3	2	5	5	»	»	»	6	6	12	87
Kafr Nachwah	nah.	51	3	54	56	148	179	327	»	»	»	
'Aly Hamâm	ezb	1	»	1	3	»	»	»	8	6	14	
Daoud Malati (*mhab*)	»	»	»	»	»	»	»	»	»	»	»	
Saïed Hassanein (el)	»	4	»	4	4	»	»	»	10	6	16	
Hussein-e.-Ga'âr	»	1	»	1	1	»	»	»	4	2	6	
Mohammed-el-Aghouri (*mh*)	»	»	»	»	»	»	»	»	»	»	»	
Soleiman-el-Faramaoui (*mh*)	»	»	»	»	»	»	»	»	»	»	»	363
Kafr' Omar Moustafa	nah.	56	6	62	63	198	209	407	»	»	»	407
Kafr 'Otthman 'Effat	nah.	46	2	48	51	134	118	252	»	»	»	252

Digitized by Google
CORNELL UNIVERSITY

VILLES, NAHIEHS ET LEURS DÉPENDANCES

CLASSEMENT PAR DIVISIONS ET SUBDIVISIONS ADMINISTRATIVES

X. *Population fixe, semi-sédentaire et étrangère.*

MOUDIRIEH CHARKIEH DISTRICT MINA-EL-KAMH (suite)	Désignation des centres	HABITATIONS occupées	HABITATIONS vides	HABITATIONS totales	FAMILLES nombre	POPULATION AGGLOMÉRÉE masc.	POPULATION AGGLOMÉRÉE fémin.	POPULATION AGGLOMÉRÉE totale	POPULATION ÉPARSE mas.	POPULATION ÉPARSE fém.	POPULATION ÉPARSE totale	TOTAL Nahiehs et dépendances
Kafr Rezk	nah	65	4	69	82	222	226	448	»	»	»	
Sorial Rezk	ezb	9	»	9	11	»	»	»	29	30	59	
Tadros Girgus	»	4	3	7	5	»	»	»	8	7	15	522
Kafr Saïd Béhéri	nah	54	9	63	62	163	170	333	»	»	»	
Ahmad Sénoudi	ezb	16	2	18	»	»	»	»	34	33	67	
Radouan-el-Kerabi	»	18	»	18	»	»	»	»	53	50	103	
Soleiman Salamah	»	7	6	23	19	»	»		48	50	98	601
Kafr Salamah	nah			70	65	230	222	452	»	»	»	452
Kafr Salamah Becharah	nah	[illegible]	7	22	15	45	59	104	»	»	»	
Salamah Becharah	ezb	9	4	13	14	»	»	»	33	32	65	169
Kafr Salem Kharbouch	nah	76	15	91	84	232	249	481	»	»	»	
'Afifi Kharbouch	ezb	7	1	8	7	»	»	»	23	15	38	
Bebars 'Ezz	»	4	2	6	4	»	»	»	13	15	28	
Mohammed 'Assem	»	45	5	48	43	»	»	»	146	136	282	
Sid Ahmad Karimah	»	1	»	1	2	»	»	»	6	5	11	
Saïed Nosseir.... (el)	»	29	5	34	29	»	»	»	64	64	128	
Salem Kharbouch	»	25		28	26	»	»	»	76	61	137	1 105
Kafr Salib Rezk	nah	6	2	8	8	39	31	70	»	»	»	70
Kafr Sanhout	nah	29	14	43	36	77	90	167	»	»	»	
Abdel Wahhab	ezb	4	1	5	6	»	»	»	21	16	37	
Khalil Sadek	»	4	1	5	6	»	»	»	18	11	29	
Mohammed Ahmad	»	3	1	4	3	»	»	»	7	9	16	249
Kafr Youssef Atiah	nah	88	9	97	92	273	279	552	»	»	»	
Hassanein 'Abdel Saïed	ezb	3	»	3	3	»	»	»	5	6	11	
Ibrahim Sidhom	»	3	4	7	3	»	»	»	13	10	23	586
Kafr Youssef Salama	nah	69	3	72	74	182	194	376	»	»	»	
Selim Chedid	ezb	15	3	18	15	»	»	»	45	40	85	461
Kafr Youssef Semri	nah	13	7	20	[illegible]	92	109	201	»	»		201
Kamrounah	nah	86	9	95	103	334	381	715	»	»	»	715
Karakrah (el)	nah	221	52	273	284	661	714	1 375	»	»	»	
Ahmad Mohammed Chawich	ezb	13	4	17	23	»	»	»	45	38	83	
Ibrahim Pacha	»	12	1	3	14	»	»	»	34	30	64	
'Eidaros Bey	»	4	»	4	11	»	»	»	44	29	73	
'Awad Hassan Abazah	»	6	1	7	6	»	»	»	17	1	28	1 623

Digitized by Google Original from CORNELL UNIVERSITY

VILLES, NAHIEHS ET LEURS DÉPENDANCES

CLASSEMENT PAR DIVISIONS ET SUBDIVISIONS ADMINISTRATIVES

x *Population fixe, semi-sédentaire et étrangère.*

MOUDIRIEH CHARKIEH DISTRICT MINYA EL KAMH (suite)	Désignation	Habitations occupées	Habitations [illegible]	Habitations [illegible]	Familles nombre	Population agglomérée masc.	Population agglomérée fémin.	Population agglomérée totale	Population éparse masc.	Population éparse fém.	Population éparse totale	Total des habitants des dépendances
Katifet el Anmeh	nah.	[illegible]	6	80	7[illegible]	26[illegible]	268	526	»	»	»	526
Khachabah (el)	[illegible]	8	8	108	105	[illegible]16	[illegible]37	653	»	»	»	653
Khera (el)	nah.	78	5	8[illegible]	8[illegible]	23[illegible]	255	494	»	»	»	
Abdel Rahman Bey	ezb.	27	2	2[illegible]	27	»	»	»	59	54	[illegible]3	
Mohammed Hassan	»	15	5	[illegible]	22	»	»	»	56	4[illegible]	103	7[illegible]0
Kom Helme	nah.	143	[illegible]	162	151	527	557	1 084	»	»	»	1 084
Magazer (el)	nah.	64	12	76	68	164	202	36[illegible]	»	»	»	
Aly Pacha Ghale	ezb.	4	»	4	4	»	»	»	17	14	[illegible]	
Cheikh Nas[illegible] (el)		»	»	»	»	»	»	»	»	»	»	397
Manasrah (el)	nah.	81	3	84	82	203	[illegible]5	458	»	»	»	458
Messa dâh (el)	nah.	[illegible]	[illegible]	6[illegible]	52	142	134	276	»	»	»	
Sengul	ezb.	6	»	6	6	»	»	»	[illegible]7	18	35	
Moustafa Cherif	»	3	1	4	3	»	»	»	8	7	[illegible]5	326
Mina-el-Kamh	nah.	281	[illegible]	3[illegible]	265	1 [illegible]2	1 116	2 [illegible]	»	»	»	
Abdel Sa[illegible]	ezb.	8	»	8	»	»	»	»	20	22	42	
Andrea Lides	»	30	3	33	30	»	»	»	1[illegible]	89	192	
Elias Soleiman	»	18	»	18	18	»	»	»	56	5[illegible]	10[illegible]	
Moussa Salamah	»	8	»	8	10	»	»	»	[illegible]1	[illegible]	[illegible]1	
Gorgui Lidès	»	2	»	2	5	»	»	»	1[illegible]	[illegible]	2	
Soleiman Pacha Abaza	»	[illegible]	6	2[illegible]	[illegible]4	»	»	»	4[illegible]	4[illegible]	82	
Yanni Sa[illegible]	»	[illegible]	4	[illegible]8	21	»	»	»	5[illegible]	3[illegible]	88	2 903
Minchat Fathy	nah.	48	4	52	50	1[illegible]	1[illegible]7	327	»	»	»	
Falkah Hanen	ezb.	17	2	19	10	»	»	»	[illegible]5	51	[illegible]	
id	»	[illegible]		[illegible]	[illegible]2	»	»	»	[illegible]	136	281	
id	»	17	[illegible]	[illegible]		»	»	»	45	4[illegible]	88	8[illegible]2
Mit Abou Aly	nah.	17[illegible]	17	[illegible]8	2[illegible]	[illegible]80	5[illegible]8	1 [illegible]8	»		»	
Bahgat Pacha	ezb.	37	1	38	38	»	»	»	120	1[illegible]1	221	
Ibrahim Atiah	»	2	»	2	3	»	»	»	13	12	2[illegible]	
Hassan Tantawi	»	2	»	2	6	»	»	»	2[illegible]	11	3[illegible]	
Mohammed 'Aly	»	6	»	6	13	»	»	»	27	3[illegible]		
Lotfallah Makar	»	2	»	2	4	»	»	»	[illegible]	[illegible]	16	
Youssef Chehatah	»	5	2	7	5	»	»	»	[illegible]	[illegible]8	29	[illegible] 4[illegible]7
Mit Béchâr	nah.	158	21	[illegible]	1 [illegible]	508	[illegible]1	1 [illegible]7[illegible]	»	»	»	
Abdallah [illegible]	ezb.	[illegible]	[illegible]	4	3	»	»	»	8	6	14	
Ahmad Pacha Sadek	»	14	16	[illegible]	[illegible]4	»	»	»	2[illegible]	28	5[illegible]	
Chehatah Isma'il	»	8	5	[illegible]3	1[illegible]	»	»	»	27	2[illegible]	56	
Hussein Bey Tewfik	»	26	1	[illegible]	34	»	»	»	7[illegible]	6[illegible]	[illegible]45	[illegible]

Digitized by Google Original from CORNELL UNIVERSITY

VILLES, NAHIEHS ET LEURS DÉPENDANCES

CLASSEMENT PAR DIVISIONS ET SUBDIVISIONS ADMINISTRATIVES

X. *Population fixe, semi-sédentaire et étrangère.*

MOUDIRIEH CHARKIEH DISTRICT *MINA-EL-KAMH (suite).*	Désignation des centres	HABITATIONS occupées	HABITATIONS vides	HABITATIONS total	FAMILLES nombre	POPULATION AGGLOMÉRÉE mascul.	POPULATION AGGLOMÉRÉE femin.	POPULATION AGGLOMÉRÉE totale	POPULATION ÉPARSE mas.	POPULATION ÉPARSE fém.	POPULATION ÉPARSE totale	TOTAL Nahiehs et dépendances
Mit Gaber	nah	145	29	174	166	457	450	907	»	»	»	
Domaines (*Dom*	ezb	20	2	22	22	»	»	»	76	59	135	1 042
Mit Rabi'ah-el-Dolala	nah	124	15	139	144	365	405	770	»	»	»	
'Aly Badaoui	ezb	5	»	5	10	»	»	»	43	33	76	
Hassan-el-Naggar	»	7	»	7	7	»	»	»	11	19	30	
Hassan el Kholi	»	2	1	3	3	»	»	»	7	7	14	
Hassan Pacha Rassem	»	16	»	16	29	»	»	»	97	77	174	
Ismail Galal	»	10	»	14	24	»	»	»	71	48	119	
Mohammed Moussa	»	9	»	9	14	»	»	»	17	22	39	
Zakaria Zaki	»	7	»	7	8	»	»	»	22	13	35	1 257
Mit Soheil	nah	267	33	300	294	719	831	1 550	»	»	»	
Aly Abdel Razek	ezb	1	»	1	1	»	»	»	6	5	11	
Bassiouni Sarafa	»	1	»	1	1	»	»	»	9	10	19	
Behéri Ramadan	»	10	2	12	11	»	»	»	36	30	56	
Sa'id Nahet (el)	»	1	»	1	1	»	»	»	7	7	14	
Hanna Sarkis	»	8	5	13	8	»	»	»	21	17	38	
Khalafallah Farha	»	14	2	16	20	»	»	»	65	58	123	
Mahmoud Sadek	»	5	»	5	5	»	»	»	25	24	49	
Isma'il Hakki	»	8	»	8	9	»	»	»	29	29	58	
Mohammed Bey Mas'oud	»	9	1	10	11	»	»	»	33	23	56	
Soleiman Chehatal	»	4	1	5	6	»	»	»	21	22	43	2 017
Mit Yazid	nah	377	56	433	456	1 102	1 250	2 352	»	»	»	
Cherbin (el)	ezb	4	»	4	21	»	»	»	48	32	80	
Mohammed Hamed	»	6	2	8	7	»	»	»	17	14	31	2 463
Nabtit	nah.	292	25	317	344	84	1 088	2 032	»	»	»	
Mohammed Cherif-Pacha	ezb.	56	»	56	56			»	152	107	259	2 291
Nachouah	nah.	157	27	184	180	480	569	1 049	»	»	»	
Hassan Pacha'Orfi	ezb	56	5	61	56		»		140	153	293	
Sid Ahmad Gamal	»	7	2	9	7		»	»	30	25	45	
Mohammed Arif	»	»	»	»	»		»	»	»	»	»	1 387
Sadein (e	nah	3..	22	344	355	922	979	1 [illegible]	»	»	»	
Falkah Hanem	ezb	10	4	14	10	»	»	»	35	29	64	
Falkah	»	24	1	25	29	»	»	»	88	63	151	
Hussein Zohdi	»	42	5	47	52	»	»	»	149	151	300	
Waly Al al Mansour	»	6	1	7	8	»	»	»	26	25	51	
Hussein Zohdi	»	5	2	7	5	»	»	»	6	9	15	
Sa'em Machhour	»	7	15	22	7	»	»	»	22	15	37	
Soleiman Mahmoud	»	5	1	6	5	»	»	»	7	11	18	2 547
Sanafine (el)	nah.	777	49	826	954	2 605	2 611	5 216	»	»	»	
'Afifi Abdallah	ezb	1	»	1	7	»	»	»	14	5	19	
'Aly Amad	»	15	»	15	25	»	»	»	76	53	129	
Dimitri Manoil	»	7	9	16	7	»	»	»	14	11	25	
Mohammed Abdallal	»	20	11	31	20	»		»	44	35	[illegible]	

Digitized by Google
Original from CORNELL UNIVERSITY

VILLES, NAHIEHS ET LEURS DÉPENDANCES

CLASSEMENT PAR DIVISIONS ET SUBDIVISIONS ADMINISTRATIVES

X. *Population fixe, semi-sédentaire et étrangère.*

MOUDIRIEH CHARKIEH DISTRICT *MINA-EL-KAMH (suite)*	Désignation des centres	HABITATIONS habitées	HABITATIONS vides	HABITATIONS total	FAMILLES nombre	POPULATION AGGLOMÉRÉE masc.	AGGLOMÉRÉE fémin.	AGGLOMÉRÉE totale	ÉPARSE mas.	ÉPARSE fém.	ÉPARSE totale	TOTAL Nahiehs et dépendances
Sanafine *suite* (el)	ezb.	1	2	3	3	»	»	»	8	5	13	
Moussa Abdallah	»	24	2	26	24	»	»	»	81	89	170	
Rostom Bey	»	1	»	1	3	»	»	»	12	8	20	
Nefissa-el-Sadah	»	1	»	1	8	»	»	»	23	17	40	
Youssef Abdel Mon'em	»	4	2	6	4	»	»	»	10	10	20	5 751
Sanhawa	na'.	249	35	284	280	770	826	1 596	»	»	»	
Faïkah Hanem	ezb.	8	9	17	8	»	»	»	12	18	30	
Mohammed-el-Adli	»	6	»	6	6	»	»	»	19	24	43	
Mohammed-el-Afifi	»	8	»	8	10	»	»	»	23	22	45	
Mohammed-el-Alfi	»	13	»	13	16	»	»	»	50	45	95	
Mohammed-el-Azli	»	12	2	14	12	»	»	»	28	31	59	1 868
Senhout El Berak	nah	376	91	467	415	1 174	1 350	2 524	»	»	»	2 524
Sefétah	nah	78	40	118	84	203	261	464	»	»	»	
Mohammed Soleiman	ezb	8	1	9	8	»	»	»	17	19	36	
Cho di Abou'Aliah	»	1	»	1	1	»	»	»	7	5	1.	
Farag Hanna	»	5	»	5	5	»	»	»	10	13	23	
Hassan Ahmad Pacha	»	4	»	4	4	»	»	»	12	14	26	
Ibrahim'Emerah	»	8	»	8	10	»	»	»	29	20	49	
Mohammed-el-Guindi	»	2	»	2	3	»	»	»	9	12	21	63.
Ta'amnah (el)	nah	239	16	255	267	922	929	1851	»	»	»	
Aref Agha	ez	3	2	5	6	»	»	»	12	20	32	
As'ad Mansour	»	11	2	13	14	»	»	»	39	48	87	
Mohammed Khalf-el-Guindi	»	4	»	4	10	»	»	»	34	25	59	2 029
Tahlet Bordein	na	250	34	284	282	822	907	1 729	»	»	»	
Ahmad-el-Messaïlawi	ezb.	4	»	4	4	»	»	»	13	18	31	
Chehatah Nakhlan	»	2	»	2	3	»	»	»	5	10	15	
Giovanni Gorgui	»	6	»	6	8	»	»	»	23	14	37	
Mohammed 'Amer	»	2	»	2	2	»	»	»	5	7	12	
Sid Ahmad Ismaïl	»	8	2	10	8	»	»	»	20	18	38	1 862
Tahourieh	nah	163	34	197	200	443	551	994	»	»	»	
Ahmad Kairi	ezb	4	1	5	4	»	»	»	15	14	29	
A[illegible]	»	[illegible]	»	[illegible]	14	»	»	»	48	45	93	
Aly Mohammed Latif	»	7	1	8	15	»	»	»	27	33	60	
Amin Bey	»	20	2	22	20	»	»	»	51	57	108	
Awlad Abou 'Aïchah	»	1	»	1	8	»	»	»	18	23	41	
Hassan Zaïed	»	5	»	5	17	»	»	»	59	47	106	
Mahmoud Bey	»	21	»	21	23	»	»	»	62	68	130	
Mohammed-el-Sennari	»	16	1	17	16	»	»	»	47	54	101	
Mohammed Sa'd-el-Behéri	»	7	1	8	8	»	»	»	29	26	55	1 717
Tarout	nah	216	22	238	265	669	686	1 355		»	»	
'Aly Hassan	ez	3	1	4	6	»	»	»	20	17	37	
Khelwa-el-Hammar	»	»	»	»	[illegible]	[illegible]	»	»	14	8	22	

Digitized by Google Original from CORNELL UNIVERSITY

VILLES, NAHIEHS ET LEURS DÉPENDANCES

CLASSEMENT PAR DIVISIONS ET SUBDIVISIONS ADMINISTRATIVES

X *Population fixe, semi-sédentaire et étrangère.*

MOUDIRIEH CHARKIEH DISTRICT MINA EL KAMH (suite).	Désignation des centres	HABITATIONS occupées	HABITATIONS vides	HABITATIONS total	FAMILLES nombre	POPULATION AGGLOMÉRÉE mass.	POPULATION AGGLOMÉRÉE fem.	POPULATION AGGLOMÉRÉE totale	POPULATION ÉPARSE mas.	POPULATION ÉPARSE fem.	POPULATION ÉPARSE totale	TOTAL
Tarout (*suite*).												
Faïkah Hanem	ezb	46	»	46	49	»	»	»	154	116	270	
Faïkah Hanem	»	5	2	7	5		»	»	17	9	26	
Faïkah Hanem	»	17	7	24	18	»	»	»	64	55	119	
Khalil Saber	»	3	1	4	5	»	»	»	16	10	26	
Mohammed Khattab	»	22	3	25	22	»	»	»	51	56	107	
Moustafa 'Ezzat	»	3	»	3	4	»	»	»	13	9	22	
Yaïkoub Makkawi	»	5	3	8	10	»	»	»	31	22	53	2 [illegible]
Telbanah	na	229	37	266	243	705	658	1 363	»		»	[illegible]
Zahr Chorb	nah	122	9	131	142	439	432	871	»	»	»	
Ahmad Aly Moftah	ezb.	1	»	1	2	»	»	»	5	3	8	
Zehal (*inhab.*)	»	»	»	»	»	»	»	»	»	»	»	
Hassân Zanati	»	2	»	2	2	»	»	»	5	4	9	
Khattab Chawich	»	1	»	1	1	»	»	»	5	6	11	
Mahmoud Hassan Zanati	»	11	3	14	11	»	»	»	29	19	39	
Mohammed Abdallah	»	6	»	6	6	»	»	»	13	11	24	
Moustafa Derbelah (*inhab.*)	»	»	»	»	»	»	»	»	»	»	»	
'Omar-el-Chemout	»	2	»	2	2	»	»	»	9	7	16	
Soleiman Abou Taleb	»	1	»	1	1	»	»	»	5	4	9	987
Zankaloun (el)	nah.	554	27	581	838	2 164	2 178	4 342	»	»	»	4 342
TOTAL		14 344	2087	16 431	16 293	38 455	41 118	79.573	7796	7039	14 835	94 408

Digitized by Google Original from CORNELL UNIVERSITY

VILLES, NAHIEHS ET LEURS DÉPENDANCES

CLASSEMENT PAR DIVISIONS ET SUBDIVISIONS ADMINISTRATIVES

X. *Population fixe, semi-sédentaire et étrangère.*

MOUDIRIEH CHARKIEH DISTRICT *EL-SAWALEH*	Désignation des cercles	HABITATIONS habitées	HABITATIONS vides	HABITATIONS total	FAMILLES nombre	POPULATION AGGLOMÉRÉE masc.	AGGLOMÉRÉE fémin.	AGGLOMÉRÉE totale	ÉPARSE mas.	ÉPARSE fém	ÉPARSE totale	TOTAL Nahiehs et dépendances
'Abbaseah (e.)	nah.	257	86	343	308	765	749	1 514	»	»	»	
Chehatah Negm	ezb.	1	»	1	1	»	»	»	6	5	11	
Kawarnah	»	23	15	40	25	»	»	»	71	67	138	1 663
Akhmine (el	nah.	64	37	101	64	178	186	364	»	»	»	
Yanni Gorgui	ez.	7	1	8	7	»	»	»	18	13	31	395
'Alakmah el	nah.	174	45	219	178	510	502	1 012	»	»	»	
Abdel Al Moustafa	ez.	5	4	9	7	»	»	»	15	11	26	
'Aly Ghoneim	»	5	15	20	10	»	»	»	21	21	42	
Amin Pacha	»	1	4	5	1	»	»	»	1	1	2	
Hassanein Mohammed	»	7	9	16	7	»	»	»	10	17	27	
Khalil Khadr	»	4	26	30	4	»	»	»	4	10	14	
Moussa Imam	»	4	8	12	4	»	»	»	9	10	19	
Moustafa Rasmy	»	1	23	24	1	»	»	»	1	2	3	
Negm	»	1	2	3	1	»	»	»	5	6	11	
Otthman Bey Esmat	»	23	31	54	28	»	»	»	55	46	101	
Rostom Bey Akef	»	10	7	17	10	»	»	»	30	24	54	
Soleiman 'Asker	»	1	»	1	1	»	»	»	3	3	6	
Yousef Ibrahim	»	14	43	55	12	»	»	»	27	25	52	
'Ekelah-el Zehery (*inhab.*)	»	»	»	»	»	»	»	»	»	»	»	1 369
Assadieh (el	nah.	234	137	371	234	701	734	1 435	»	»	»	
'Abdallah Mohammed	ez.	4	4	8	4	»	»	»	12	13	25	
Ahmed Chalaby	»	4	»	4	4	»	»	»	9	6	15	
Aly Asfourah	»	2	2	4	2	»	»	»	4	4	8	
Aly Moustafa	»	1	3	4	1	»	»	»	7	8	15	
Saïed Hassan (el	»	2	2	4	2	»	»	»	7	12	19	
Saïed Bey-el-Chemekhi	»	2	»	4	4	»	»	»	4	5	9	
Hussein 'Atallah	»	3	3	6	3	»	»	»	10	13	23	
[illegible]	»	4	»	4	4	»	»	»	15	8	23	
Ibrahim Bey Hamza	»	35	6	41	35	»	»	»	85	90	175	
Selim Ahmad-el Hout	»		1	2	1	»	»	»	7	3	10	1 757
Awasgah (el	nah.	208	23	231	227	564	637	1 191	»	»	»	
Abd-el-Rahman	ezb.	7	4	11	7	»	»	»	20	9	29	
Aly Adly	»	8	10	18	8	»	»	»	13	13	26	
'Aly Barmoudah	»	6	2	8	»	»	»	»	16	22	38	
Awad Mas'oud Agha	»	4	5	9	5	»	»	»	30	25	55	
[illegible]	»	48	16	64	50	»	»	»	55	63	118	
Hassein Abdallah	»	4	»	4	4	»	»	»	5	6	11	
Ibrahim Abdel Rahman	»	8	19	27	»	»	»	»	24	24	48	
Ibrahim Khalil	»	14	2	16	14	»	»	»	47	44	91	
Mansour Mas'oud	»	3	4	7	»	»	»	»	4	5	9	
Mohammed Badaoui	»	5	9	14	5	»	»	»	6	4	10	
Moussa Chehatah	»	3	1	3	4	»	»	»	11	7	18	
Soleiman Mohammed	»	6	8	14	7	»	»	»	15	19	35	1 857
Awlad Abedine	ah.	58	38	96	72	147	109	256	»	»	»	
Soleiman Gom'ah	ezb.	8	9	17	5	»	»	»	17	21	38	294

Digitized by Google
Original from CORNELL UNIVERSITY

VILLES, NAHIEHS ET LEURS DÉPENDANCES

CLASSEMENT PAR DIVISIONS ET SUBDIVISIONS ADMINISTRATIVES

X. *Population fixe, semi-sédentaire et étrangère.*

MOUDIRIEH CHARKIEH DISTRICT *EL-SAWALEH (suite).*	Désignation des centres	HABITATIONS occupées	HABITATIONS vides	HABITATIONS total	FAMILLES nombre	POPULATION AGGLOMÉRÉE masc.	AGGLOMÉRÉE fémin.	AGGLOMÉRÉE totale	ÉPARSE masc.	ÉPARSE fém.	ÉPARSE totale	TOTAL Nahieh et dépendances
Beni 'Amer	nah	202	45	247	210	559	632	1.191	»	»	»	
'Aly Chehatah (*inhab.*)	ezb.	»	»	»	»	»	»	»	»	»	»	
Ismaïl-el-Hegazi	»	4	3	7	5	»	»	»	10	9	19	
Saïed-el-Ghandour (el)	»	26	1	27	29	»	»	»	80	70	150	
Guirguis Bey Tadros	»	54	4	58	54	»	»	»	160	130	290	
Guirguis Bey Tadros	»	62	9	71	62	»	»	»	151	142	293	
Hassan Mohammed,	»	12	»	12	12	»	»	»	27	25	52	
Hussein Pacha Fahmy	»	10	10	20	10	»	»	»	17	31	48	
Khadr Hassan	»	10	9	19	12	»	»	»	40	32	72	2 115
Beni Guery	nah.	26	7	33	27	104	106	210	»	»	»	
Hassan Hafez	ezb.	17	23	40	22	»	»	»	43	52	95	305
Chabbanat (el)	nah.	207	42	249	291	687	763	1 450	»	»	»	
'Abdel Karim Agha	ezb	4	2	6	4	»	»	»	7	10	17	
'Aly Wahdan	»	4	2	6	4	»	»	»	17	12	29	
Gom'ah Mohammed	»	1	»	1	4	»	»	»	11	12	23	
Hassanein Wahbah	»	2	1	3	2	»	»	»	24	22	46	
Ibrahim Ramadan	»	4	1	5	4	»	»	»	9	8	17	
Moustafa Khadr	»	11	5	16	12	»	»	»	32	40	72	
Soleiman Bey Réfat (*inhab.*)	»	»	»	»	»	»	»	»	»	»	»	
Mahmoud Pacha-el-Falaki	»	3	»	3	5	»	»	»	19	21	40	1 694
Challalou	nah	25	8	33	25	74	69	143	»	»	»	
Mo ammed-el-Gafar	ezb	9	6	15	10	»	»	»	16	18	34	
Mohammed Harb (*inhab.*)	»	»	»	»	»	»	»	»	»	»	»	177
Charchimah	nah.	124	42	166	132	341	381	722	»	»	»	722
Dahchamoun (el)	nah	86	40	126	99	218	262	480	»	»	»	
Ahmad Bey Ragheb	ezb	50	40	90	50	»	»	»	138	132	270	
Moustafa 'Aly	»	10	8	18	10	»	»	»	28	31	59	809
Damein (el)	nah.	115	32	147	129	362	396	758	»	»	»	
Chohada (el)	ezb.	14	16	30	17	»	»	»	46	70	116	
Mohammed-el-Chimi (*inhab*)	»	»	»	»	»	»	»	»	»	»	»	
Ibrahim Sâm	»	1	3	4	1	»	»	»	4	5	9	
Ahmad 'Abdel Rassoul	»	8	2	10	9	»	»	»	15	21	36	
Sa'fan Dib	»	1	3	4	1	»	»	»	1	4	5	924
[redacted] (el)	nah.	227	56	283	235	697	695	1.392	»	»	»	1.392
Ehras (el)	nah.	73	17	90	86	247	238	485	»	»	»	
Chahine Bey	»	5	»	5	5	»	»	»	13	13	26	
Isma'il Temour	»	28	3	31	28	»	»	»	83	82	165	676
'Ezbet Baïoumi Sobk	nah.	24	»	24	24	60	59	119	»	»	»	119

Digitized by Google
CORNELL UNIVERSITY

VILLES, NAHIEHS ET LEURS DÉPENDANCES

CLASSEMENT PAR DIVISIONS ET SUBDIVISIONS ADMINISTRATIVES

X. *Population fixe, semi-sédentaire et étrangère.*

MOUDIRIEH CHARKIEH — DISTRICT *EL-SAWALEH (suite).*	Désignation des centres	HABITATIONS occupées	HABITATIONS vides	HABITATIONS total	FAMILLES nombre	POPULATION AGGLOMÉRÉE masc.	AGGLOMÉRÉE fémin.	AGGLOMÉRÉE totale	ÉPARSE mas.	ÉPARSE fém.	ÉPARSE totale	TOTAL Nahiehs et dépendances.
Fakous	nah.	258	95	353	268	836	774	1.610	»	»	»	1 610
*Farracha	nah	49	31	80	49	180	167	347	»	»	»	
Boutros Cassab	ezb	32	3	35	32	»	»	»	82	63	145	
Fathallah Nahhas	»	15	5	20	16	»	»	»	43	45	88	
Ibrahim Youssef	»	5	5	10	5	»	»	»	11	7	18	
Mahmoud-el-Agham	»	3	2	5	3	»	»	»	7	9	16	
Soleiman Gom'an	»	6	1	7	6	»	»	»	46	13	29	
Soleiman Mahmoud	»	3	»	3	4	»	»	»	13	7	20	663
Fawakchah (el)	nah	25	5	30	26	91	75	166	»	»	»	
'Abdallah Choucri	ezb	3	1	4	3	»	»	»	5	6	11	
Ahmad Ziko	»	4	9	13	5	»	»	»	18	11	29	
'Aly-el-Adan	»	2	10	12	2	»	»	»	6	4	10	
'Atiah Khalil Khadr	»	8	42	50	9	»	»	»	25	38	63	
Chahine Bey	»	17	8	25	18	»	»	»	44	42	86	
Cheikh 'Othman (el)	»	24	9	33	26	»	»	»	76	72	148	
Fadlallah	»	8	6	14	8	»	»	»	20	15	35	
Mokhtar Bey	»	12	8	20	13	»	»	»	45	40	85	
Rihan Agha	»	2	5	7	2	»	»	»	7	5	12	645
Gueziret-el-Cheikh	nah.	72	17	89	81	195	210	405	»	»	»	405
Hehia	nah	621	168	789	737	2 009	2 002	4 011	»	»	»	
Cheikh Hassan	ezb.	14	8	22	14	»	»	»	18	21	39	
Cherine-el-Dafil	»	17	3	20	18	»	»	»	31	31	62	
Ma'sarah (el)	»	29	9	38	32	»	»	»	84	87	171	
Hussein Sid Ahmad	»	1	»	1	4	»	»	»	4	5	9	
Mohammed Bey Hassan	»	20	5	25	20	»	»	»	44	47	91	
Moustafa Mostafa	»	7	7	14	7	»	»	»	21	19	40	
Salamah-el-Deredi	»	9	»	9	11	»	»	»	29	38	67	4 490
*Heiamieh (el)	nah	56	11	67	58	110	91	201	»	»	»	
Antoun Takieh	ezb	5	»	5	5	»	»	»	8	8	16	217
Herriet Roznah	nah	252	41	293	255	746	730	1.476	»	»	»	
'Abdel 'Aziz	ezb	2	»	2	2	»	»	»	10	10	20	
Id	»	43	30	73	43	»	»	»	107	125	232	
Ahmad Moustafa	»	9	2	11	9	»	»	»	22	18	40	
Ahmad 'Arabi	»	3	1	4	3	»	»	»	8	8	16	
Ahmad Sabri	»	5	1	6	5	»	»	»	8	11	19	
Amin Bey-el-Chamsi	»	5	7	12	6	»	»	»	10	13	23	
'Atiah Ghandour	»	56	9	65	62	»	»	»	173	178	351	
Abou Hachem	»	14	4	18	15	»	»	»	42	37	79	
Hassanein Wahbah (*inhab.*)	»	»	»	»	»	»	»	»	»	»	»	
Mohammed-el-Bahbari	»	4	2	6	4	»	»	»	9	14	23	
Sid Ahmad Douweidar	»	2	»	2	5	»	»	»	9	6	15	
Ghandour-el-Gindi	»	2	»	2	3	»	»	»	7	9	16	
Hassan Mohammed	»	10	2	12	11	»	»	»	27	27	54	
Ibrahim Hassan-el-Farazi	»	15	4	19	15	»	»	»	43	40	83	

Digitized by Google
CORNELL UNIVERSITY

VILLES, NAHIEHS ET LEURS DÉPENDANCES

CLASSEMENT PAR DIVISIONS ET SUBDIVISIONS ADMINISTRATIVES

X. *Population fixe, semi-sédentaire et étrangère.*

MOUDIRIEH CHARRIEH — DISTRICT EL-SAWALEH (*suite*)	Désignation des centres	HABITATIONS: occupées	HABITATIONS: vides	HABITATIONS: total	FAMILLES: nombre	POPULATION AGGLOMÉRÉE: masc.	AGGLOMÉRÉE: fémin.	AGGLOMÉRÉE: totale	POPULATION ÉPARSE: mas.	ÉPARSE: fém.	ÉPARSE: totale	TOTAL Nahiehs et dépendances.
Herriet Roznah (*suite*)												
Ibrahim Hussein-el-Chazbi	ezb	20	6	26	20	»	»	»	54	52	106	
Issawi Soleiman	»	2	1	3	2	»	»	»	16	9	25	
Mahmoud Ahmad-el-Kadi	»	4	1	5	5	»	»	»	10	5	15	
Mohammed Chalabi	»	8	»	8	8	»	»	»	18	26	44	
Mohammed Abou-e-Dahab	»	7	»	7	7	»	»	»	21	24	45	
Moustafa Isma'il Choueri	»	12	»	12	12	»	»	»	27	34	61	
Rezk-el-Azhari	»	4	»	4	4	»	»	»	10	12	22	
Wassef Pacha Azmi	»	50	18	68	50	»	»	»	123	112	235	
Sa'id 'Abdallah	»	15	3	18	15	»	»	»	40	47	87	2 087
Hod Negueh	nah	106	32	138	112	319	243	562	»	»	»	
'Abdel Rahman	ezb	14	3	17	14	»	»	»	38	34	72	
'Eidaros	»	1	9	10	11	»	»	»	29	33	62	
'Aly Abdel Bari	»	»	1	2	1	»	»	»	2	1	3	
Amin Bey-el-Chamsi	»	13	5	18	16	»	»	»	42	41	83	
Atia Moustafa (*inhab*.)	»	»	»	»	»	»	»	»	»	»	»	
Darwich	»	2	3	5	2	»	»	»	7	5	12	
'Abdel Khalek (*inhab*.)	»	»	»	»	»	»	»	»	»	»	»	
Mohammed Chehedi	»	2	4	6	2	»	»	»	7	7	14	
'Aly Seidah	»	11	3	14	13	»	»	»	36	36	72	
Mohammed Salem Bahloul	»	10	3	13	1	»	»	»	32	31	63	
Amad 'Elewah	»	1	4	5	1	»	»	»	3	2	5	
Ibrahim Hindaoui	»	16	5	21	20	»	»	»	42	45	87	
Ibrahim Youssef	»	13		22	16	»	»	»	47	60	107	
Mohammed Mabar	»	3	2	5	3	»	»	»	6	3	9	
Mohammed-el-Marachi	»	1	»	1	2	»	»	»	4	5	9	
Moustafa Hassan ..	»	2	5	7	2	»	»	»	3	3	6	
'Othman Isma'il.	»	8	1	9	12	»	»	»	28	29	57	
Selim Agha	»	4	»	4	4	»	»	»	12	13	25	1 348
Kafr Abou Gabel ...	nah.	50	20	76	60	167	174	341	»	»	»	
Ahmad Bey Choueri	ezb	57	16	73	62	»	»	»	168	169	337	
Salaros Samra	»	6	3	9	7	»	»	»	15	18	33	
Ne'amah ... (el)	»	6	»	6	6	»	»	»	12	19	31	
Ibrahim Mechadi	»	1	1	2	1	»	»	»	3	4	7	
Mohammed-e-Bouhi	»	5	»	5	5	»	»	»	16	25	41	
Saïed Ibrahim ... (el)	»	6	2	8	6	»	»	»	17	17	34	924
Kafr Abou Hatab ...	nah.	60	7	67	84	216	139	355	»	»	»	
Aly Abou Mohammed .	ezb	10	3	13	14	»	»	»	41	35	76	
Hussein Sid Ahmad	»	3	1	4	3	»	»	»	8	11	19	
Salem Sid Ahmad	»	15	5	20	16	»	»	»	40	38	78	588
Kafr 'Aguibah	nab	33	41	74	43	123	160	283	»	»	»	283
Kafr Ahmad Borham	ez	3	2	5	5	7	8	15	»	»	»	
Soleiman Bey Sami	ezb	10	6	16	10	»	»	»	31	42	73	88
Kafr Awlad-el-'Adawi ..	nah.	64	29	93	67	174	192	366	»	»	»	366
Kafr Chawich	nah.	91	30	121	95	300	329	629	»	»	»	629

Digitized by Google
Original from CORNELL UNIVERSITY

VILLES, NAHIEHS ET LEURS DÉPENDANCES

CLASSEMENT PAR DIVISIONS ET SUBDIVISIONS ADMINISTRATIVES

X. *Population fixe, semi-sédentaire et étrangère.*

MOUDIRIEH CHARKIEH DISTRICT *EL-SAWALEH (suite).*	Désignation des centres	HABITATIONS occupées	HABITATIONS vides	HABITATIONS total	FAMILLES nombre	POPULATION AGGLOMÉRÉE mass.	POPULATION AGGLOMÉRÉE fémin.	POPULATION AGGLOMÉRÉE totale	POPULATION ÉPARSE mas.	POPULATION ÉPARSE fém.	POPULATION ÉPARSE totale	TOTAL Nahiehs et dépendances.
Kafr-el-Hag Hamad Isma'il	nah	98	2	100	124	282	255	537	»	»	»	
Becharah Soleiman	ezb	4	11	15	5	»	»	»	15	13	28	
Mohammed Isma'il	»	21	3	24	24	»	»	»	58	46	104	
[illegible]	»	4	1	5	4	»	»	»	9	6	15	
Mohammed Ibrahim	»	1	2	3	1	»	»	»	4	6	10	
Othman	»	4	2	6	4	»	»	»	4	9	13	
Othman	»	3	6	9	[illegible]	»	»	»	7	9	16	
'Othman Pacha	»	5	3	8	5	»	»	»	9	13	22	745
Kafr-el-Hout	nah	26	5	31	26	60	67	127	»	»	»	127
Kafr Elias	nah	3	9	12	3	4	5	9	»	»	»	9
Kafr-el-Messallamieh	nah	138	22	160	158	496	427	923	»	»	»	
Amin Bey-el-Chamsi	ezb	2	4	26	22	»	»	»	25	30	55	978
Kafr-el-Sawaki	nah	70	10	80	70	150	204	354	»	»	»	354
Kafr-el-Zagazig-el-Bahari	nah	261	20	281	344	818	821	1 639	»	»	»	1 639
Kafr 'Issa Agha	nah	43	16	59	43	63	88	151	»	»	»	151
Kafr Kichk	nah	28	13	41	33	92	105	197	»	»	»	197
Kafr Meheir	nah	24	4	28	24	42	73	115	»	»	»	115
Kafr Mohy-el-Dine	nah	17	2	19	17	36	49	85	»	»	»	85
Kafr Omar-el-Kordi	nah	6	2	8	7	16	16	32	»	»	»	
Moustafa 'Aly	ezb	1	»	1	1	»	»	»	5	3	8	40
Kafr Sarkis Mansour	nah	18	29	47	19	47	53	100	»	»	»	100
Kafr Sid Ahmad Makkaoui	nah	19	»	19	19	27	30	57	»	»	»	
Selim Chedid	ezb	5	5	10	8	»	»	»	16	12	28	85
Karamous (?)	nah	144	96	240	147	411	411	822	»	»	»	
'Abdallah Mohammed (*nhab*)	ezb	»	»	»	»	»	»	»	»	»	»	
'Aly Bey Wahhab	»	4	20	24	4	»	»	»	4	3	7	
Hussein Bey Camel	»	14	3	17	14	»	»	»	38	35	73	
Ibrahim Bey Khalil (*nhab*)	»	»	»	»	»	»	»	»	»	»	»	
Nicolas Didaka	»	3	3	6	3	»	»	»	7	6	13	915

Digitized by Google Original from CORNELL UNIVERSITY

VILLES, NAHIEHS ET LEURS DÉPENDANCES

CLASSEMENT PAR DIVISIONS ET SUBDIVISIONS ADMINISTRATIVES

X. *Population fixe, semi-sédentaire et étrangère.*

MOUDIRIEH CHARKIEH DISTRICT *EL-SAWALEH (suite).*	Désignation des centres	HABITATIONS occupées	HABITATIONS vides	HABITATIONS total	FAMILLES nombre	POPULATION AGGLOMÉRÉE mâles	POPULATION AGGLOMÉRÉE fem.	POPULATION AGGLOMÉRÉE totale	POPULATION ÉPARSE mas.	POPULATION ÉPARSE fém.	POPULATION ÉPARSE totale	TOTAL Nahieha et dépendances.
Kattawieh (el)	na	15	325	240	15	10	16	26	»	»	»	
Fadlallah 'Eid	ezb	»	»	»	15	»	»	»	20	27	47	73
Khattarah-el-Saghirah (el)	nah	43	40	83	43	62	66	128	»	»	»	
Iskandar Léonidas	ezb	5	3	8	5	»	»	»	6	6	12	
Hilanah	»	»	»	»	7	»	»	»	9	5	14	154
Korein (el)	na	948	63	1 311	1.006	3 184	3 056	6 240	»	»	»	
'Aly Choukri	ezb	5	4	9	5	»	»	»	9	6	15	
Moustafa Mohammed	»	4	»	4	4	»	»	»	12	6	18	
Ramadan Hussein	»	6	6	12	6	»	»	»	16	24	40	6.313
Larkah	nah	53	17	70	55	191	173	364	»	»	»	
Saled Omar (*inhab.*)	ezb	»	»	»	»	»	»	»	»	»	»	
Mohammed Sa'd	»	3	18	21	3	»	»	»	3	3	6	370
Manzal Ne'eum	nah	19	7	26	19	69	66	135	»	»	»	
'Eaym-el-Arab (*inhab.*)	ezb	»	»	»	»	»	»	»	»	»	»	135
Metaw'ah (el)	nah	109	49	158	113	279	278	557	»	»	»	557
Minchat-el Nassara	nah	10	3	13	10	29	29	58	»	»	»	58
Mit Derein	nah	34	7	41	35	41	46	90	»	»	»	
Baloumi Sobk	ezb	24	»	24	24	»	»	»	60	59	119	
Hassan Abou Zaher (*inhab.*)	»	»	»	»	»	»	»	»	»	»	»	
Mansour-el Refa'i	»	1	»	1	1	»	»	»	8	5	13	223
Mit-el 'Ezz	na	63	17	80	73	767	479	»	»	»	»	
'Eidaros Bey	ezb	15	2	17	5	»	»	»	85	76	161	1 640
Mit Goheich	nah	58	7	65	60	175	199	374	»	»	»	
Mohammed Moustafa	ezb	3	1	4	3	»	»	»	5	15	20	394
Mit-el-Makram	nah	53	14	67	53	172	157	329	»	»	»	
Khourchid Pacha Akef	ezb	11	5	16	3	»	»	»	32	31	63	392
Namrout (el)	na	157	37	194	157	409	420	829	»	»	»	
Ga'far Pacha Sadek	ezb	14	2	16	14	»	»	»	28	24	52	881
Nezaret-el-Charki (Wady)	nah	357	156	513	359	871	819	1 690	»	»	»	1 690
Nèzaret-el-Gharbi (Wady)	nah	139	17	156	145	236	248	484	»	»	»	48

Digitized by Google
Original from CORNELL UNIVERSITY

VILLES, NAHIEHS ET LEURS DÉPENDANCES

CLASSEMENT PAR DIVISIONS ET SUBDIVISIONS ADMINISTRATIVES

X. *Population fixe, semi-sédentaire et étrangère.*

DISTRICT *EL-SAWALEH (suite).*	Dénomination des centres	HABITATIONS occupées	HABITATIONS vides	HABITATIONS total	FAMILLES nombre	POPULATION AGGLOMÉRÉE masc.	AGGLOMÉRÉE fémin.	AGGLOMÉRÉE totale	ÉPARSE mas.	ÉPARSE fém	ÉPARSE totale	TOTAL Nahiehs et dépendances
Nezaret-el-Goedidah .(Wady)	nah.	22	»	22	22	48	65	113	»	»	»	113
Nezaret-el-Kadimah .(Wady.	nah.	104	22	126	121	333	329	662	»	»	»	662
Sahaïrah .. . .. (el)	nah.	53	14	67	61	173	183	356	»	»	»	356
Salamon . . . . . (el)	nah.	63	11	74	64	176	159	337	»	»	»	
'Abd Rahboh Harb.. . -	ezb	4	3	7	4	»	»	»	14	13	27	
'Aly Moustafa.. .	»	19	5	24	22	»	»	»	43	42	85	
Amin Maker	»	8	8	16	10	»	»	»	13	26	39	
Amin Pacha '.	»	19	10	29	22	»	»	»	57	53	110	
id	»	19	12	31	33	»	»	»	78	87	165	
id.	»	11	7	18	14	»	»	»	40	33	73	
Dimitri Biarki	»	6	4	10	6	»	»	»	12	10	22	
Chokrah Hanem... ..(el)	»	3	1	4	4	»	»	»	10	12	22	
Gom'ah Badaoui.. ..	»	1	»	1	1	»	»	»	4	6	10	
Ibrahim Sabbour	»	5	1	6	5	»	»	»	10	10	20	
Cheikh Ibrahim. *tnhab.*(el)	»	»	»	»	»	»	»	»	»	»	»	910
Sawadeh.... . (*dépend*)	nah.	»	»	»	»	»	»	»	»	»	»	
Mohammed Bey Sadek	ezb	5	»	5	5	»	»	»	9	9	17	
Rouchdi Bey	»	3	»	3	4	»	»	»	6	2	8	25
Sawaleh ... ..ch -l... (el)	nah.	191	72	263	191	609	643	1.252	»	»	»	
Abou Kassem.	ezb	2	»	2	2	»	»	»	2	»	2	
Thabet Pacha . .	»	3	2	5	5	»	»	»	17	11	28	1 282
Sobbeih .	nah	172	49	221	198	513	528	1.041	»	»	»	1.041
Tall Moftah	nah.	9	8	17	9	40	35	75	»	»	»	
Ahmad 'Arabi	ezb.	4	»	4	4	»	»	»	3	3	6	
Hassan Kaflalon Pacha(*nah*)	»	»	»	»	»	»	»	»	»	»	»	
Mohammed-el-Nawâri ...	»	1	2	3	1	»	»	»	1	4	5	86
Tawahine-el-Hemaemich .	nah	6	1	7	6	14	15	29	»	»	»	29
Tawileh. (el)	nah	152	44	196	153	458	401	859	»	»	»	
'Abdel Ma'boud	ezb	2	1	3	2	»	»	»	5	6	11	
Nourisson Bey .	»	16	24	40	17	»	»	»	29	28	57	927
Toucher	nah	35	17	52	47	130	146	276	»	»	»	
Nefissah-el-Gamroussieh	ezb	3	3	4	1	»	»	»	1	1	2	
Hussein Mohammed .	»	7	4	11	7	»	»	»	7	3	10	
Mohammed Bey Sadek(*nah.*)	»	»	»	»	»	»	»	»	»	»	»	288

Digitized by Google
CORNELL UNIVERSITY

VILLES, NAHIEHS ET LEURS DÉPENDANCES

CLASSEMENT PAR DIVISIONS ET SUBDIVISIONS ADMINISTRATIVES

X. *Population fixe, semi-sédentaire et étrangère.*

MOUDIRIEH CHARKIEH DISTRICT *EL-SA WALEH (suite).*	Désignation des centres	HABITATIONS occupées	HABITATIONS vides	HABITATIONS total	FAMILLES nombre	POPULATION AGGLOMÉRÉE masc.	AGGLOMÉRÉE fémin.	AGGLOMÉRÉE totale	ÉPARSE mas.	ÉPARSE fém.	ÉPARSE totale	TOTAL Nahiehs et dépendances
Toukh-el-Karamous	nah	325	106	431	362	952	934	1 886	»	»	»	
Abou Mechrek (*inhab.*)	ezb	»	»	»	»	»	»	»	»	»	»	1 886
Zarzamoun (el)	nah.	134	13	147	154	383	344	727	»	»	»	
Soleiman Herafah (el)	ezb.	4	6	10	5	»	»	»	15	15	30	
Gabr Gabr	»	9	2	11	9	»	»	»	21	24	45	
Hassan Mahmoud	»	5	1	6	6	»	»	»	9	12	21	
Isma'il-el-Charkaoui	»	17	8	25	19	»	»	»	44	47	91	914
TOTAL		9.932	3724	13.556	10.775	24.515	24 758	49.273	4574	4688	9.762	59 035

ed by Google

Original from
CORNELL UNIVERSITY

VILLES, NAHIEHS ET LEURS DÉPENDANCES

CLASSEMENT PAR DIVISIONS ET SUBDIVISIONS ADMINISTRATIVES

11. *Population fixe, semi-sédentaire et étrangère.*

MOUDIRIEH DAKAHLIEH DISTRICT *DEKERNÈS*	Désignation des centres	HABITATIONS occupées	HABITATIONS vides	HABITATIONS ou	FAMILLES nombre	POPULATION AGGLOMÉRÉE mase	AGGLOMÉRÉE fémin.	AGGLOMÉRÉE totale	ÉPARSE mas.	ÉPARSE fém.	ÉPARSE totale	TOTAL Nahieh et dépendances
Achmoun-el-Romman	nah.	217	3	220	288	942	939	1.881	»	»	»	
Achmoun	ezb.	23	1	24	24	»	»	»	59	52	111	1 992
Ahmadieh (el)	nah.	105	»	105	158	510	567	1 077	»	»	»	1 077
Asaafrah el	nah.	69	1	70	117	427	468	895	»	»	»	895
Basratem (el	nah.	231	7	238	416	979	989	1 968	»	»	»	1 968
Berimbal-el-Guédidah	na.	160	8	168	198	647	624	1 271	»	»	»	
Aly Bey-el-Kere'i	ezh	8	1	9	10	»	»	»	27	22	49	
'Aly Pacha Mobarek	»	10	11	21	10	»	»	»	27	15	42	1 362
Berimbal-el-Kadimah	nal.	185	17	202	242	724	778	1 502	»	»	»	1 502
Damouh-el-Sebakh	nah.	233	28	261	256	947	1 002	1 949	»	»	»	1 949
Darakeah (el)	nah.	196	»	196	290	1 105	1 121	2 226	»	»	»	
'Aly Pacha Mobarek	ezl.	3	»	3	6	»	»	»	16	19	35	
Darakeah (e.	»	11	4	15	11	»	»	»	27	24	51	2.312
Derab-el-Khadr	na.	100	1	101	143	442	422	864	»	»	»	864
Dekernès	nah.	530	52	582	353	2 041	2 102	4 143	»	»	»	
'Abdel Rahman Bassioum	ezl.	18	4	22	49	»	»	»	131	154	285	4 428
'Eguirah (el)	nah.	453	8	461	403	1 394	1 454	2 848	»	»	»	2 848
Feroussat (el	na.	55	2	57	63	262	257	519	»	»	»	519
Garnaieh el	nah.	270	9	279	383	1 290	1 410	2 700	»	»	»	2.700
Gawâber ('	nal.	62		67	105	325	315	640	»	»	»	640
Guedidet-el-Kabbab	nah.	108	1	109	125	418	425	843	»	»	»	
Ahmad-el-Ad.	ezb.	8	2	10	8	»	»	»	18	17	35	878
Guedidet-el Manzalah	nah.	70	1	71	79	451	424	875	»	»	»	875
Kabbab-el Kobra	nah.	128	7	135	145	388	472	860	»	»	»	860

Digitized by Google
Original from CORNELL UNIVERSITY

VILLES, NAHIEHS ET LEURS DÉPENDANCES

CLASSEMENT PAR DIVISIONS ET SUBDIVISIONS ADMINISTRATIVES

XL *Population fixe, semi-sédentaire et étrangère.*

MOUDIRIEH DAKAHLIEH — DISTRICT DEKERNÈS (*suite*).	Désignation des centres	HABITATIONS occupées	HABITATIONS vides	HABITATIONS total	FAMILLES nombre	POPULATION AGGLOMÉRÉE masc.	AGGLOMÉRÉE fémin.	AGGLOMÉRÉE totale	ÉPARSE mas.	ÉPARSE fém.	ÉPARSE totale	TOTAL Nahiehs et dépendances
Kabbab-el-Soghra . . .(el)	nah.	202	3	205	212	672	719	1 391	»	»	»	1.391
Kafr 'Abd-el-Moumen . . .	nah.	92	6	100	108	362	386	748	»	»	»	748
Kafr Abou Zekri	nah.	47	1	48	74	258	234	492	»	»	»	
Wassef 'Abd-el-Chahid .	ezb	3	»	3	3	»	»	»	11	6	17	509
Kafr 'Allam	nah.	43	7	50	70	261	256	517	»	»	»	
Khalry Pacha	ezb.	7	17	24	7	»	»	»	18	16	34	551
Kafr-el-Cheikh Radouan (*inh. culture*)	nah.	»	»	»	»	»	»	»	»	»	»	»
Kafr-el-Gamalieh .	nah.	286	13	299	320	1.156	1 277	2.433	»	»	»	
Mohammed 'Abd-el-Latif .	ezb.	7	»	7	10	»	»	»	22	25	47	
Ibrahim 'Abd-el-Latif. . .	»	7	2	9	7	»	»	»	20	19	39	2 519
Kafr-el-Guedid . . .	nah.	84	5	89	208	577	536	1.113	»	»	»	
Chatabi Chahine. . .	ezb.	3	»	3	7	»	»	»	15	14	29	1 142
Kafr-el-Kabbab . . .	nah.	40	5	45	42	143	142	285	»	»	»	285
Kafr-el-Kordi	nah.	119	8	122	194	784	716	1 450	»	»	»	1.450
Kafr Haggag	nah.	56	2	58	59	216	228	444	»	»	»	
Mohammed-el-Gaïar.	ezb.	4	»	4	8	»	»	»	30	24	54	498
Kafr Keneich	nah.	15	1	16	27	90	100	190	»	»	»	190
Khachachnah. (el)	nah.	54	»	54	66	213	244	457	»	»	»	457
Kharabah (el)	nah	32	2	34	47	143	185	328	»	»	»	328
Kordi .(el)	nah.	111	12	123	167	546	570	1.116	»	»	»	1 116
Magnounah . (el)	nah	22	2	24	32	103	119	222	»	»	»	222
Manzalah .. (*ch.-l*) ..(el)	ban.	998	36	1 034	1.325	4.226	4 221	8.447	»	»	»	
'Awlad 'Alam	ezb.	34	1	35	40	»	»	»	129	131	260	
'Awlad Hanna	»	20	2	22	21	»	»	»	84	80	164	
'Awlad Banah	»	29	2	31	38	»	»	»	123	114	237	
'Awlad Nasser. . . .	»	36	»	36	27	»	»	»	117	115	232	

Digitized by Google
Original from CORNELL UNIVERSITY

VILLES, NAHIEHS ET LEURS DÉPENDANCES

CLASSEMENT PAR DIVISIONS ET SUBDIVISIONS ADMINISTRATIVES

XI. *Population fixe, semi-sédentaire et étrangère.*

MOUDIRIEH DAKAHLIEH DISTRICT *DEKERNÈS (suite).*	Désignation des lieux	HABITATIONS maisons	HABITATIONS huttes	HABITATIONS total	FAMILLES nombre	POPULATION AGGLOMÉRÉE masc.	POPULATION AGGLOMÉRÉE fém.	POPULATION AGGLOMÉRÉE totale	POPULATION ÉPARSE masc.	POPULATION ÉPARSE fém.	POPULATION ÉPARSE totale	TOTAL Nahiehs et dépendances
Manzalah *ch.-l. (suite).* (el)												
A[illegible]lad Nour.	nah	32	1	33	42	»	»	»	121	135	256	
Awlad Sabour	ezb	21	1	22	33	»	»	»	101	107	208	
Awlad Sarrag	»	11	»	11	11	»	»	»	33	32	65	
[illegible] (el)	»	18	2	20	18	»	»	»	103	112	215	
Bag[illegible]at (el)	»	38	»	38	52	»	»	»	148	149	297	
[illegible]lass (el)	»	10	5	15	13	»	»	»	35	36	71	
[illegible]	»	[illegible]	»	[illegible]	[illegible]	»	»	»	78	79	157	
Ch[illegible] (el)	»	87	5	92	106	»	»	»	327	341	668	
De[illegible] (el)	»	33	3	36	39	»	»	»	101	108	209	
Gama[illegible]lah (el)	»	14	»	14	38	»	»	»	84	74	158	
Hamam[illegible]ah (el)	»	14	»	14	19	»	»	»	62	60	122	
[illegible] (el)	»	[illegible]	»	[illegible]	7	»	»	»	25	22	47	
Kata[illegible] (el)	»	[illegible]	»	8	7	»	»	»	26	27	53	
Kazakzah (el)	»	11	1	12	18	»	»	»	58	52	110	
Kal[illegible]	»	32	»	32	36	»	»	»	164	160	324	
Nassa'mah (el)	»	112	4	116	166	»	»	»	557	538	1 095	
'Orban (el)	»	41	1	42	61	»	»	»	223	2[illegible]	452	
Houtah (el)	»	28	»	28	67	»	»	»	20[illegible]	[illegible]	40[illegible]	14 256
Mawâgued (el)	nah.	21	»	2[illegible]	38	131	142	273	»	»	»	273
Mehallet Damnah	nah	4[illegible]7	25	4[illegible]	51[illegible]	[illegible]	1 954	3 755	»	»	»	
Mehallet Damnah	ezb.	18	»	18	25	»	»	»	82	59	141	
Mohammed Saïd Pacha	»	8	1	[illegible]		»	»	»	2	23	45	
Yakoub Youssef Rezk		[illegible]		11	1	»	»	»	20	21	41	3.982
Merash (el)	na	23	2	[illegible]	[illegible]	158	15[illegible]	314	»	»	»	314
Minchat Assem	nah.	[illegible]	»	[illegible]	[illegible]	248	224	47[illegible]	»	»	»	
[illegible]aman Nour	ezb.	[illegible]	4	7	3	»	»	»	3	2	5	477
Mit Assem	na	43	1	44	[illegible]	183	212	395	»	»	»	
Khr stoli et Moussa-el L	ezb.	7			7	»	»	»	18	13	31	426
Mit Charaf	nah	53	1	54	8	218	243	461	»	»	»	461
Mit Cherif	nah.	31	»	31	51	183	187	370	»	»	»	370
Mit Dafer	nah.	139	9	148	14	504	572	1 076	»	»	»	
Mit Dafer	ezb.	42	»	42	45	»	»	»	131	101	232	1 308
Mit-el-Araïa	nah	108	2	110	147	494	476	970	»	»	»	
Hassanel Haram	ezb.	7	»	7	9	»	»	»	24	42	66	
Mit-el-Araïa	»	21	»	24	27	»	»	»	90	77	167	1 203
Mit-el-Heloug	nah	97	»	97	152	419	430	849	»	»	»	849

Digitized by Google Original from CORNELL UNIVERSITY

VILLES, NAHIEHS ET LEURS DÉPENDANCES

CLASSEMENT PAR DIVISIONS ET SUBDIVISIONS ADMINISTRATIVES

XI. *Population fixe, semi-sédentaire et étrangère.*

MOUDIRIEH DAKAHLIEH — DISTRICT *DEKERNÈS (suite).*	Désignation des centres	HABITATIONS occupées	HABITATIONS vides	HABITATIONS total	FAMILLES occupées	POPULATION agglomérée mascul.	POPULATION agglomérée femin.	POPULATION agglomérée totale	POPULATION éparse mascul.	POPULATION éparse fémin.	POPULATION éparse totale	TOTAL Nahiehs et dépendances
Mit-el-Kholi Mourned	nah.	138	4	142	198	637	660	1.297	»	»	»	1 297
Mit-el-Kommos	nah	52	6	58	6[illegible]	243	248	491	»	»	»	
Hassan-el-Hemèri	ezb	19	»	19	2[illegible]	»	»	»	65	63	128	
Mit-el-Kommos	»	14	14	28	14	»	»	»	50	53	103	722
Mit-el-Nassara	nah.	392	3	395	51[illegible]	1 573	1 568	3.141	»	»	»	3 141
Mit-el-Soudan	nah.	176	3	179	21[illegible]	653	684	1 337	»	»	»	
Borham Nour	ezb	19	3	22	1[illegible]	»	»	»	43	41	84	1 421
Mit Hadid	nah.	54	1	55	10[illegible]	319	310	629	»	»	»	629
Mit Khodeir	nah.	100	1	101	142	505	530	1 035	»	»	»	1 035
Mit Marga Salsil	nah.	129	»	129	18[illegible]	674	657	1 311	»	»	»	1 311
Mit Mehallet Damnah	nah.	346	13	359	41[illegible]	1.355	1.428	2.783	»	»	»	2 783
Mit Roumi	nah.	124	11	135	13[illegible]	439	484	923	»	»	»	
Ahmad-el-'Adl	ezb	15	5	20	1[illegible]	»	»	»	27	29	56	
Thakeh Pacha	»	11	12	23	1[illegible]	»	»	»	20	20	40	1 019
Mit Sa'dan	nah	20	2	22	43	120	131	251	»	»	»	251
Mit Salsil	nah.	256	22	277	30[illegible]	1 326	1 316	2.64[illegible]	»	»	»	2 642
Mit Taher	nah.	90	»	90	12	417	401	818	»	»	»	818
Mit Tarif	nah.	69	4	73	9[illegible]	290	279	569	»	»	»	569
Satultah (el)	nah.	36	»	36	7[illegible]	201	228	429	»	»	»	429
Tawabrah (el)	nah.	162	9	171	19[illegible]	723	681	1 404	»	»	»	1 404
TOTAL		9 361	480	9 841	12.082	36 915	37 880	74.695	3924	3852	7.776	82.471

Digitized by Google
CORNELL UNIVERSITY

VILLES, NAHIEHS ET LEURS DÉPENDANCES

CLASSEMENT PAR DIVISIONS ET SUBDIVISIONS ADMINISTRATIVES

XI. *Population fixe, semi-sédentaire et étrangère.*

MOUDIRIEH DAKAHLIEH DISTRICT *FARESKOR*	Dénomination des centres	HABITATIONS occupées	HABITATIONS vides	HABITATIONS total	FAMILLES nombre	POPULATION AGGLOMÉRÉE masc.	AGGLOMÉRÉE fémin.	AGGLOMÉRÉE totale	ÉPARSE mas.	ÉPARSE fém.	ÉPARSE totale	TOTAL Nahiehs et dépendances
'Adlieh..... (el)	nah	186	44	230	315	645	718	1.363	»	»	»	
Bakri Bey Thabet .. .	ezc	5	5	10	5	»	»	»	12	8	20	1 383
Awald Hamam . .	nah	55	28	83	69	146	162	308	»	»	»	308
'Azaznah (el)	nah	92	10	102	128	361	380	741	»	»	»	741
Barachieh..... .. (el)	nah	101	5	106	107	380	410	790	»	»	»	
Beniamin 'Abdel Malak . .	ezb	4	2	6	6	»	»	»	7	6	13	
Cheikh Mohammed Khadr (el)	»	1	»	1	1	»	»	»	3	4	7	
id id nahab (el)	»	»	»	»	»	»	»	»	»	»	»	
'Aly Hassan et Saieh Soleiman	»	10	»	10	10	»	»	»	24	35	59	
Ibrahim Sid Ahmad . .	»	8	2	10	8	»	»	»	17	20	37	
Hassan Bey-el-Marki .	»	14	1	15	14	»	»	»	28	33	61	
Kadi de Dammette .	»	7	»	7	7	»	»	»	24	19	43	1 010
Bedwaï . ..	nah	310	7	327	403	1 314	1 311	2.625	»	»	»	
Ahmad 'Aly Sa'dah ..	ezb	8	8	16	8	»	»	»	19	13	32	2.657
Beglat . . .. (el)	nah	228	74	302	287	1.084	1.145	2 229	»	»	»	
'Abdel Hamid Nagui..	ezb	3	»	3	3	»	»	»	9	11	20	
'Aly Pacha Mobarek . . .	»	4	5	9	4	»	»	»	8	9	17	
Ahmad Chaber	»	5	»	5	5	»	»	»	24	18	42	
Ahmad Hamdi. .	»	1	»	1	1	»	»	»	2	5	7	
'Arefpacha	»	31	»	31	44	»	»	»	101	133	264	
Cheikh Metoualli Nour. (el)	»	2	5	7	2	»	»	»	6	5	11	
Mohammed-el-Minchaoui	»	16	5	21	16	»	»	»	41	52	93	
Hussein Chahine	»	2	»	2	5	»	»	»	26	24	50	
Golson Hanem . . .	»	2	1	3	2	»	»	»	7	5	12	
Hafez Soleiman . . .	»	2	4	6	2	»	»	»	5	4	9	
Hassan Zondi. ..	»	2	2	4	3	»	»	»	7	6	13	
'Aly Bahgat	»	2	1	3	2	»	»	»	7	11	18	
Guirguis Bey	»	3	5	8	3	»	»	»	8	12	20	
Wahbi Bey et Mohammed Agha Toutoungui . .	»	23	»	23	27	»	»	»	66	75	141	
Hussein Nassib	»	4	»	4	9	»	»	»	13	19	32	
Sakr . .	»	13	2	15	13	»	»	»	37	31	68	
Zakaria. . .	»	8	»	8	9	»	»	»	47	44	91	
Mohammed 'Aly .. .	»	3	1	4	3	»	»	»	13	10	23	
Mohammed 'Ammar .. .	»	5	»	5	5	»	»	»	17	14	31	
Mohammed 'Aly	»	3	3	6	4	»	»	»	11	10	21	
Hassan Rouchdi .	»	2	»	2	2	»	»	»	7	11	18	
Mohammed Rouchdi ...	»	2	»	2	2	»	»	»	6	6	12	
Moustafa Chabab.. . .	»	16	2	18	16	»	»	»	50	45	95	
'Othman Rouchdi	»	2	»	2	2	»	»	»	7	5	12	
Radouan 'Othman . . .	»	5	»	5	5	»	»	»	20	12	32	
Rassoul Agha .	»	2	»	2	2	»	»	»	3	5	8	
Selim Sadek.	»	2	1	3	2	»	»	»	6	5	11	3 400
Bossat Karim-el-Dine	nah	320	78	398	401	1 219	1.233	2 452	»	»	»	
Ahmad 'Aly Sadah	ezb	25	1	26	25	»	»	»	91	84	175	2.627

Digitized by Google
CORNELL UNIVERSITY

VILLES, NAHIEHS ET LEURS DÉPENDANCES

CLASSEMENT PAR DIVISIONS ET SUBDIVISIONS ADMINISTRATIVES

XI. *Population fixe, semi-sédentaire et étrangère.*

MOUDIRIEH DAKAHLIEH DISTRICT *FARESKOR (suite).*	Désignation des centres	HABITATIONS			FAMILLES	POPULATION						TOTAL Nahieh et dépendances.
						AGGLOMÉRÉE			ÉPARSE			
		occupées	vides	total	nombre	masc.	fémin.	totale	mas.	fém.	total	
Bostane (el)	nah.	102	26	128	108	748	398	746	»	»	»	746
Charmassah	nah.	184	14	196	204	639	657	1 296	»	»	»	1 296
Chat-el-Cahkrah	nah.	257	20	277	338	1 171	1 174	2 345	»	»	»	2 345
Chat-el-Cheikh Dorgham	nah.	154	29	183	155	610	633	1 243	»	»	»	1 243
Chat-el-Khaïatah	nah.	191	17	208	197	788	770	1 558	»	»	»	1 558
Chat 'Ezbet-el-Borg	nah.	376	36	412	381	1 221	1 183	2 404	»	»	»	2 404
Chat 'Ezbet-el-Lahm	nah.	162	65	227	167	527	594	1 121	»	»	»	1 121
Chat Gheit-el-Nassara	nah.	10	124	134	26	22	42	64	»	»	»	64
Chat Grébah	nah.	10	150	160	10	14	17	31	»	»	»	31
Chat Moheb Wel Salalah	nah.	265	242	507	387	52	788	1 509	»	»	»	1 309
Cherbas	nah.	267	53	320	270	888	854	1 742	»	»	»	2 173
Nubar Pacha	ezb	80	22	102	80	»	»	»	227	204	431	
Dahrah (el)	nah.	80	33	113	135	332	347	669	»	»	»	669
Dakahlah	nah.	157	51	208	170	587	610	1 197	»	»	»	1 305
Dairaa-el-Sanieh (*D. S.*) (el)	ez	21	13	34	24	»	»	»	55	53	108	
Deimgalt	nah.	254	25	279	235	967	941	1 908	»	»	»	1 908
Ebeidieh	nah.	92	12	104	92	294	321	615	»	»	»	615
'Etoui (el)	nah.	110	28	138	121	351	404	755	»	»	»	755
'Ezab-el-Bassartah	nah.	256	50	306	267	843	988	1 831	»	»	»	1 83
Ezbet-el-Haggah	nah.	213	3	216	253	840	867	1 707	»	»	»	1 707
'Ezbet-el-Kach	nah.	92	43	135	98	271	270	541	»	»	»	
'Abdel Kader Bey Fahmi	ezb	5	11	16	5	»	»	»	6	5	11	552

Digitized by Google
Original from CORNELL UNIVERSITY

VILLES, NAHIEHS ET LEURS DÉPENDANCES

CLASSEMENT PAR DIVISIONS ET SUBDIVISIONS ADMINISTRATIVES

x. *Population fixe, semi-sédentaire et étrangère.*

MOUDIRIEH DAKAHLIEH DISTRICT FARESKOR (suite).	Désignation des centres	HABITATIONS occupées	HABITATIONS vides	HABITATIONS total	FAMILLES nombre	POPULATION AGGLOMÉRÉE masc.	POPULATION AGGLOMÉRÉE fém.n.	POPULATION AGGLOMÉRÉE totale	POPULATION ÉPARSE mas.	POPULATION ÉPARSE fém.	POPULATION ÉPARSE totale	TOTAL Nahiehs et dépendances.
Fareskor ch. l.	han	650	34	693	841	2 433	2 607	5 040	»	»	»	»
Toussoun Pacha	ezb	58	11	69	59	»	»	»	147	140	287	»
Mohammed Amin (recensée avec la nah.)	»	»	»	»	»	»	»	»	»	»	»	5.327
Ghawabine (el)	nah	133	52	185	211	481	558	1 039	»	»	»	1 039
Ghoneimieh (el)	nah	110	3	113	135	527	560	1 087	»	»	»	1.087
Horani (el)	nah	120	5	125	120	343	389	732	»	»	»	»
Mohammed Helali	ezb	20	1	21	20	»	»	»	44	71	115	847
Kafr Abou 'Admah	nah	20	9	29	20	84	82	166	»	»	»	166
Kafr Abou Nasser	nah	154	14	168	190	564	601	1 165	»	»	»	1 165
Kafr Bedwaï-el-Guedid	nah	51	3	54	60	179	172	351	»	»	»	351
Kafr Bedwaï-el-Kadim	nah	235	6	241	281	956	922	1 878	»	»	»	1.878
Kafr-el-Agar	nah	143	14	157	193	656	654	1 310	»	»	»	1 310
Kafr-el-Arab	nah	245	76	321	267	889	946	1 835	»	»	»	»
Abdel Maksoud	ezb	4	»	4	4	»	»	»	15	3	26	»
Abdel Salam Bey Khafagui	»	13	10	23	13	»	»	»	27	19	46	»
Saïd Bechar	»	3	3	6	3	»	»	»	6	5	11	1 918
Kafr-el-Baz	nah	90	10	100	103	321	316	637	»	»	»	»
'Omar Pacha Loutfi	ezb	1	»	1	1	»	»	»	1	»	1	»
Nicolopulo Gorgui	»	8	4	12	8	»	»	»	11	11	22	660
Kafr-el-Chennawi	nah	70	3	73	71	184	192	376	»	»	»	»
Saïed Attah 'Abboud (el)	ezb	13	5	18	13	»	»	»	33	36	69	»
Nubar Pacha	»	2	»	2	[illegible]	»	»	»	5	5	10	455
Kafr-el-'Elewe	nah	25	»	25	[illegible]	69	82	151	»	»	»	151
Kafr-el-Maïasrah	nah	137	9	146	143	585	644	1 227	»	»	»	»
Joseph Zogheb Comte	ezb	5	5	10	5	»	»	»	11	1	21	1 248
Kafr-el-Zahaïrah	nah	99	17	116	125	302	324	626	»	»	»	626
Kafr Negueir	nah	98	12	110	110	358	388	746	»	»	»	»
Toussoun Pacha	ezb	15	»	15	20	»	»	»	53	57	110	856

Digitized by Google Original from CORNELL UNIVERSITY

VILLES, NAHIEHS ET LEURS DÉPENDANCES

CLASSEMENT PAR DIVISIONS ET SUBDIVISIONS ADMINISTRATIVES

XI. *Population fixe, semi-sédentaire et étrangère.*

MOUDIRIEH DAKAHLIEH DISTRICT FARESKOR (suite).	Désignation des centres	HABITATIONS occupées	HABITATIONS vides	HABITATIONS total	FAMILLES nombre	POPULATION AGGLOMÉRÉE masc.	POPULATION AGGLOMÉRÉE fémin.	POPULATION AGGLOMÉRÉE totale	POPULATION ÉPARSE mas.	POPULATION ÉPARSE fém.	POPULATION ÉPARSE totale	TOTAL Nahiehs et une dépendance
Kafr Sa'fan	nah.	40	13	53	47	146	165	311	»	»	»	311
Kafr Taki	nah.	46	11	57	51	130	147	277	»	»	»	»
Ghattas Melékah	ezb	3	5	8	3	»	»	»	4	7	11	»
Hassan Bey Ragheb	»	1	3	4	1	»	»	»	3	1	4	»
Ibrahim Zahri	»	2	13	15	2	»	»	»	8	»	17	309
Kafr Tebékhah	nah	24	9	33	38	69	93	162	»	»	»	162
Kalioubieh (el)	nah.	52	17	69	81	189	213	402	»	»	»	402
Khalfieh (el)	nah	21	11	32	23	75	61	136	»	»	»	136
Mehallet Engak	nah	162	21	183	166	599	588	1 187	»	»	»	»
Ahmad-el-Alfi Sa'dah	ezb	9	1	10	18	»	»	»	71	6	132	»
Zogheib frères	»	10	7	17	10	»	»	»	26	7	43	»
Saïed Bey Kandil (el)	»	15	»	15	20	»	»	»	90	70	[illegible]	1 522
Miniet Bedawi	nah	72	8	80	88	262	234	496	»	»	»	496
Miniet Chaddad	na	140	13	153	157	563	589	1 152	»	»	»	»
'Omar Pacha Loutfi	ezb	60	3	63	74	»	»	»	199	190	389	541
Mit-el-Chioukh	nah.	73	4	77	8[illegible]	267	299	566	»	»	»	566
Mit-el-Kholi 'Abdallah	na	286	21	307	350	1 021	968	1 989	»	»	»	»
Joseph Zogheb (Comte) inhabitée	»	»	»	»	»	»	»	»	»	»	»	1 989
Mit-el Nahhal	nah	147	7	154	180	502	464	966	»	»	»	966
Mit Tamamah	nah	119	13	132	167	564	582	146	»	»	»	»
Cheik Metoualli Nour. (el)	ezb	30	2	3	31	»	»	»	58	56	114	»
Eichah Hanem	»	11	1	12	[illegible]	»	»	»	24	17	4	»
Warnah Dominah	»	8	1	9	8	»	»	»	19	17	26	»
JosephZogheib (Comte)	»	16	3	19	1	»	»	»	38	[illegible]	[illegible]	»
Joseph Zogheib (Comte)	»	19	»	19	[illegible]	»	»	»	21	18	39	»
Mohammed-el Naghi	»	2	»	[illegible]	2	»	»	»	3	4	[illegible]	»
'Othman Chafik	»	5	2	7	5	»	»	»	1[illegible]	[illegible]	2	476
Neggarine (el)	nah.	27	4	31	52	1[illegible]	156	283	»	»	»	283
Neguer	nah.	104	20	124	133	41[illegible]	[illegible]	82[illegible]	»	»	»	»
Ak-el-Agar	ezb	8	»	8			»	»	28	29	5	5
'Omar Pacha Loutfi	»	60	3	6[illegible]	67	»	»	»	264		333	»
Samnah Frères	»	10	2	1[illegible]	11		»	»	22	28	4[illegible]	1 25[illegible]

Digitized by Google Original from CORNELL UNIVERSITY

VILLES, NAHIEHS ET LEURS DÉPENDANCES

CLASSEMENT PAR DIVISIONS ET SUBDIVISIONS ADMINISTRATIVES

XI. *Population fixe, semi-sédentaire et étrangère.*

MOUDIRIEH DAKAHLIEH DISTRICT *FARESKOR suite).*	Désignation des centres	HABITATIONS occupées	HABITATIONS vides	HABITATIONS total	FAMILLES nombre	POPULATION AGGLOMÉRÉE masc.	POPULATION AGGLOMÉRÉE fémin.	POPULATION AGGLOMÉRÉE totale	POPULATION ÉPARSE mas.	POPULATION ÉPARSE fém.	POPULATION ÉPARSE totale	TOTAL Nahieh et dépendances
Nogal (el)	nah	195	91	286	287	886	924	1 810	»	»	»	
Ain Agha Kharbotli	ezb	3	»	3	3	»	»	»	8	11	19	
Ibrahim Hassoubah	»	6	»	6	6	»	»	»	12	21	33	
Ya koub Agha	»	6	»	6	6	»	»	»	20	16	36	
Metouali Hachich	»	4	1	5	5	»	»	»	26	23	49	1 947
Rahamnah (el	nah	148	95	243	165	590	645	1 235	»	»	»	
Toussoun Pacha	ezb	18	2	20	18	»	»	»	40	31	71	1 306
Rezkah (el	nah	254	29	283	305	894	938	1 832	»	»	»	1 832
Salmieh (el)	»	13	»	13	24	51	57	108	»	»	»	108
Sarwe (el)	nah	313	12	325	321	1 213	1 193	2 406	»	»	»	
Khourchid Bey Na'man	ezb	11	»	11	20	»	»	»	56	55	111	
Metouali Hachich	»	10	2	12	14	»	»	»	38	36	74	2 591
Taranis-el-Bahr	nah	38	4	42	41	142	150	292	»	»	»	
Alfi Ahmad	ezb	9	»	9	10	»	»	»	28	39	67	
Toussoun Pacha	»	77	6	83	77	»	»	»	219	213	432	
id	»	36	2	38	38	»	»	»	109	104	213	1 004
Tarhah (el)	nah	160	34	194	186	523	564	1 087	»	»	»	1 087
Za'atrah (el	nah	68	15	84	86	249	267	516	»	»	»	
'Abdel Messih Mansour	ezb	10	14	24	10	»	»	»	22	15	37	553
TOTAL		10 385	2200	12 585	12 385	34 777	36 420	71 197	2815	2734	5 549	76 746

Digitized by Google
Original from CORNELL UNIVERSITY

VILLES, NAHIEHS ET LEURS DÉPENDANCES

CLASSEMENT PAR DIVISIONS ET SUBDIVISIONS ADMINISTRATIVES

XI. *Population fixe, semi-sédentaire et étrangère.*

MOUDIRIEH DAKAHLIEH DISTRICT *MANSOURAH*	Désignation des centres	HABITATIONS occupées	HABITATIONS vides	HABITATIONS total	FAMILLES nombre	POPULATION AGGLOMÉRÉE masc.	POPULATION AGGLOMÉRÉE fém.	POPULATION AGGLOMÉRÉE totale	POPULATION ÉPARSE mas.	POPULATION ÉPARSE fém.	POPULATION ÉPARSE totale	TOTAL Nahiehs et dépendances
Awich-el-Hagar	nah.	592	54	646	686	1 900	1 886	3 786	»	»	»	3 786
Bankirah	nah	85	1	86	140	394	364	758	»	»	»	758
Baklieh (el)	nah.	132	4	136	156	474	485	959	»	»	»	959
Baramon (el)	nah	297	1	298	397	170	1 164	2 334	»	»	»	
Domaines *Don*	ezb	18	»	18	26	»	»	»	70	78	148	2 482
Bark Naks	nah	157	2	159	205	690	740	1 130	»	»	»	
Ya'koub Rezk	ezb	6	5	11	6	»	»	»	16	14	30	
Youssef Rezk	»	3	1	4	3	»	»	»	9	8	17	
Ibrahim Bey Halim	»	33	»	33	38	»	»	»	101	92	193	
Mahmoud Issaoui	»	8	»	8	12	»	»	»	40	42	82	
Mohammed-el-Tantaoui	»	2	3	5	5	»	»	»	6	6	12	
Mohammed Zarad et Ghobrial Hanna	»	30	»	30	35	»	»	»	102	109	211	1 975
Bedalah (el)	nah	122	4	126	140	423	457	860	»	»	»	860
Bedein	nah	90	8	98	119	373	344	717	»	»	»	717
Belgaï	nah	83	1	84	111	284	295	579	»	»	»	
Belgaï	ezb	14	1	15	16	»	»	»	64	47	111	690
Beni Ebeid	nah	176	36	212	245	797	821	1 618	»	»	»	
'Aly Pacha Ghaleb	ezb	13	»	13	17	»	»	»	55	41	96	
Mohammed Imam	»	10	5	15	11	»	»	»	23	23	49	
Saïed Achour (el)	»	»	»	»	»	»	»	»	»	»	»	
Hussein Bey Ghaleb	»	11	1	12	12	»	»	»	19	19	38	
Mohammed-el-Tantaoui	»	4	»	4	4	»	»	»	10	14	24	1 825
Chaha	nah.	440	40	480	503	726	1 736	3 462	»	»	»	
Marzouk Ibrahim	ezb	4	»	4	5	»	»	»	20	21	41	3 503
Chawah	nah	163	10	173	188	618	624	1 242	»	»	»	1 242
Choubra Bedein	nah	102	»	102	117	346	359	705	»	»	»	
Khourchid Pacha	ezb	18	»	18	21	»	»	»	50	54	104	809
Danabik (el)	nah.	181	7	188	216	575	572	1 147	»	»	»	
Ya'koub Bey-el-Cattaoui	ezb	14	1	15	14	»	»	»	47	37	84	
id id	»	12	»	12	16	»		»	1	41	84	315

Digitized by Google Original from CORNELL UNIVERSITY

VILLES, NAHIEHS ET LEURS DÉPENDANCES

CLASSEMENT PAR DIVISIONS ET SUBDIVISIONS ADMINISTRATIVES

XI. *Population fixe, semi-sédentaire et étrangère.*

MOUDIRIEH DAKAHLIEH — DISTRICT MANSOURAH (suite).	Désignation des centres	HABITATIONS occupées	HABITATIONS vides	HABITATIONS total	FAMILLES nombre	POPULATION AGGLOMÉRÉE mâles	POPULATION AGGLOMÉRÉE femelles	POPULATION AGGLOMÉRÉE totale	POPULATION ÉPARSE mâles	POPULATION ÉPARSE femelles	POPULATION ÉPARSE totale	TOTAL Nahiehs et dépendances.
Debou 'Awâm	na	59	3	62	72	225	249	474	»	»	»	
Youssef Rezk	ez	14	5	19	1.	»	»	»	45	22	67	
Mohammed-el-Tantaoui	»	3	»	«	4	«	»	»	7	4	11	
Suares Nauman	«	8	4	12	8	«	»	»	8	13	21	
Sa'd-e. Dine Bey	»	19	5	24	27	»	»	»	68	40	108	
Mohammed-el-Tantaou	»	2	3	5	3	»	»	»	8	7	15	696
Galieh	nah	63	4	67	65	223	215	438	»	»	»	438
Guedidet-el-Halah	na	202	12	214	213	724	697	1 421	»	»	»	
Aoded Razek Agha	ez	11	4	15	11	»	»	»	42	22	64	1 475
Guedinah	nah	318	22	340	342	044	1 120	2 164	»	»	»	2 164
Guemmazet Belgaï	nah	65	1	66	67	277	274	548	»	»	»	
Rezkallah Youssef	ez	10	»	10	10	»	»	»	64	50	114	662
Hawawchah (1)	nah	138	8	146	163	472	566	1 027	»	»	»	
Bassioun Sarhan	ezl	10	»	10	10	»	»	»	21	22	43	1 070
Kafr Abou-el-Chawareb	nah	»	1	1	10	54	50	104	»	»	»	104
Kafr-el-Amchouti	na	20	«	20	20	79	76	155	»	»	»	155
Kafr-el-Baramon	nah	156	4	160	215	589	577	1 166	»	»	»	1 166
Kafr-el-Bedmasse	nah	122	11	133	142	408	335	743	»	»	»	
Youssef Rezk	ezb	11	»	11	11	»	»	»	21	21	42	
Cheikh Mohammed-el-Chennaoui (el)	»	4	»	4	4	»	»	»	12	9	21	
Blant	»	46	2	48	49	»	»	»	112	93	205	
Hanna Eid	»	20	1	21	1	»	»	»	84	171	255	
Bekhs Biha	»	1	»	1	«	«	»	»	3	2	5	1 271
Kafr-el-Cheikh-el-Mougui	na	75	11	86	77	199	226	425	»	»	»	425
Kafr-el-Manesrah (abou)	na	»	»	»	»	»	»	»	»	»	»	
Kafr-el-Salahat	nah	28	»	28	35	91	98	189	»	»	»	189
Kafr Kolangui	nah	115	5	120	120	474	442	916	»	»	»	916
Kafr Mit Farès	nah	50	1	51	54	234	227	461	»	»	»	461

Digitized by Google
Original from CORNELL UNIVERSITY

VILLES, NAHIEHS ET LEURS DÉPENDANCES

CLASSEMENT PAR DIVISIONS ET SUBDIVISIONS ADMINISTRATIVES

XI. *Population fixe, semi-sédentaire et étrangère.*

MOUDIRIEH DAKAHLIEH DISTRICT *MANSOURAH (suite).*	Désignation des centres	HABITATIONS occupées	HABITATIONS vides	HABITATIONS total	FAMILLES nombre	POPULATION AGGLOMÉRÉE masc.	POPULATION AGGLOMÉRÉE fém.	POPULATION AGGLOMÉRÉE totale	POPULATION ÉPARSE masc.	POPULATION ÉPARSE fém.	POPULATION ÉPARSE totale	TOTAL Nahiehs et dépendances
Kafr Mit Fatek	nah.	59	9	68	59	230	222	452	»	»	»	452
Kafr Tanah	nah.	47	[illegible]	48	66	205	202	407	»	»	»	407
Kafr Telbanah	nah.	28	1	29	37	94	89	183	»	»	»	183
Khalig (el)	nah.	48	[illegible]	49	60	222	23[illegible]	453	»	»	»	453
Kharieh (el)	nah.	165	4	169	198	614	636	1.250	»	»	»	1.250
Kom Beni Mirath	nah.	77	3	80	[illegible]	335	354	689	»	»	»	
Thabet Pacha (fils)	ezb.	13	[illegible]	15	17	»	»	»	49	43	92	
Suarès Nahman	»	4	2	6	4	»	»	»	7	5	12	
Hassan Hosny	»	8	[illegible]	[illegible]	8	»	»	»	20	26	46	
Mohammed Barbar Pacha	»	10	2	12	10	»	»	»	27	34	61	900
Kom-el Derbi	nah.	121	[illegible]	1[illegible]3	129	434	437	871	»	»	»	871
Kom-el Ta'aleb	nah.	80	1	81	100	370	398	7[illegible]4	»	»	»	
Barbari-el-Abd	ezb.	5	9	14	5	»	»	»	17	12	29	
Mohammed Bey Nassim	»	7	»	7	7	»	»	»	26	25	51	854
Malhah (el)	nah.	88	[illegible]	108	109	318	307	62[illegible]	»	»	»	
Abdallah Pacha Yakan	ezb.	1[illegible]	1	16	[illegible]	»	»	»	4[illegible]	54	103	
Guirguis Zogheib	»	2	»	2	6	»	»	»	[illegible]	12	[illegible]	
Domaines (Dom.)	»	13	[illegible]	22	13	»	»	»	25	23	48	800
Mansourah (el)	[illegible]	3.559	186	3.745	5.850	3.736	3.[illegible]	[illegible]	»	»	»	
Khalig Tabacni	ezb.	[illegible]	»	33	33	»	»	»	112	105	217	
Mit Hadr	[illegible]	[illegible]	8	244	412	[illegible]	9[illegible]	1.[illegible]	»	»	»	
Mit Talkha	»	206	27	233	27[illegible]	[illegible]4	6[illegible]	1.2[illegible]	»	»	»	
Mewradet-el Bahr-el Saghir	ezb.	»	»	»	»	»	»	»	14	»	14	[illegible] 438
Minchat Betach	nah.	74	[illegible]	76	87	2[illegible]	23[illegible]	478	»	»	»	478
Mit 'Aly	nah.	111	4	[illegible]	[illegible]	[illegible]	40[illegible]	[illegible]	»	»	»	
Guirguis Bey Tadros	ezb.	[illegible]	[illegible]	[illegible]	[illegible]	»	»	»	25	[illegible]8	5[illegible]	994
Mit Awâm	nah.	58	[illegible]	60	[illegible]	243	[illegible]	47[illegible]	»	»	»	47[illegible]
Mit 'Azzoun	nah.	45	4	49	5[illegible]	1[illegible]	17[illegible]	361	»	»	»	361
Mit Badr Khamis	nah.	202	16	218	216	[illegible]	6[illegible]	1.2[illegible]	»	»	»	1.28[illegible]

Digitized by Google   Original from CORNELL UNIVERSITY

VILLES, NAHIEHS ET LEURS DÉPENDANCES

CLASSEMENT PAR DIVISIONS ET SUBDIVISIONS ADMINISTRATIVES

XI. *Population fixe, semi-sédentaire et étrangère.*

MOUDIRIEH DAKAHLIEH — DISTRICT MANSOURAH (suite).	Désignation des centres	HABITATIONS occupées	HABITATIONS vides	HABITATIONS total	FAMILLES nombre	POPULATION AGGLOMÉRÉE masc.	AGGLOMÉRÉE fémin.	AGGLOMÉRÉE totale	ÉPARSE mas.	ÉPARSE fém.	ÉPARSE totale	TOTAL Nahiehs et dépendances
[illegible]	nah	56	2	58	62	234	230	464	»	»	»	
Moustafa Darwich	ezb.	2	»	2	3	»	»	»	8	5	13	
Ibrahim 'Abdallah	»	1	»	1	1	»	»	»	5	2	7	
Mitrl Sa'd	»	8	»	8	16	»	»	»	37	27	64	548
Mit-el-Akrâd.	nah.	111	21	132	125	306	355	661	»	»		661
Mit-el-Sarem	nah.	67	1	68	87	231	232	463	»	»	»	
'Abdallah Fahmy	ezb.	7	»	7	7	»	»	»	13	17	30	
'Abdallah Fahmy	»	5	»	5	5	»	»	»	12	14	26	
Ibrahim Abou-el-'Ezz	»	2	4	6	2	»	»	»	3	1	4	
Mohammed-el-Chérif	»	2	»	2	2	»	»	»	4	4	8	
Youssef Sadek	»	8	10	18	3	»	»	»	8	10	18	
Hussein-el-Hamchari	»	1	»	1	2	»	»	»	5	6	11	
Mohammed-el-'Agami	»	3	»	3	3	»	»	»	4	7	11	
Youssef Rezk (*frères*)	»	8	2	10	8	»	»	»	22	13	35	606
Mit Farès.	nah.	39	»	39	61	218	228	446	»	»	»	
Saied Soleiman	ezb.	2	»	2	3	»	»	»	7	10	17	
Ibrahim Bey Tewfik	»	15	»	15	26	»	»	»	55	54	109	572
Mit Garrah	nah.	29	7	36	33	114	125	239	»	»	»	
Hamzah-el 'Adl	ezb	13	1	14	13	»	»	»	43	43	86	325
Mit Khaïroun	nah.	64	4	68	80	239	256	495	»	»	»	
Cherine Pacha	ezb.	18	1	19	18	»	»	»	41	40	81	
Mohammed Chimi Bey	»	12	»	12	14	»	»	»	62	44	106	68[illegible]
Mit Khamis	nah.	100	15	115	100	349	334	683	»	»	»	68[illegible]
Mit Losah	nah.	63	4	67	70	252	247	499	»	»	»	
Chahine Bey	ezb.	5	»	5	6	»	»	»	15	17	32	
Dafrah Sanieh (*D S*), (el)	»	19	»	19	28	»	»	»	76	54	130	
Mohammed Hassan-el-Badaoui	»	3	»	3	4	»	»	»	12	9	21	682
Mit Mahmoud	nah.	115	8	123	137	473	491	964	»	»	»	964
Mit Mazzah	nah	336	24	360	377	1 123	1.053	2.176	»	»	»	2 176
Mit Sandoub	nah.	445	»	445	447	1.292	1 295	2 587	»	»	»	2 587
Mit Sowèd	nah.	67	»	67	91	303	307	610	»	»	»	610
Mit Tebeil	nah.	6	»	6	13	40	37	77	»	»	»	77

Digitized by Google
CORNELL UNIVERSITY

VILLES, NAHIEHS ET LEURS DÉPENDANCES

CLASSEMENT PAR DIVISIONS ET SUBDIVISIONS ADMINISTRATIVES

XI. *Population fixe, semi-sédentaire et étrangère.*

MOUDIRIEH DAKAHLIEH DISTRICT *MANSOURAH*	Désignation des centres	HABITATIONS			FAMILLES	POPULATION						TOTAL Nahiehs et dépendances
						AGGLOMÉRÉE			ÉPARSE			
		occupées	vides	total	nombre	masc.	fémin.	totale	mas.	fém.	totale	
Nekitah	nah.	268	23	291	384	992	1 037	2.029	»	»	»	2.029
Redanieh... (el)	nah.	163	12	175	182	649	613	1 262	»	»	»	1 262
Salahat..... (el)	nah.	127	15	142	146	518	521	1.039	»	»	»	
Saïed Ahmad-el-Kassabi (el	ezb.	10	»	10	10	»	»	»	28	20	48	
Saïed Ahmad-el-Kassabi (el	»	15	»	15	19	»	»	»	41	43	84	
'Enani Bey . .	»	5	1	6	7	»	»	»	16	16	32	1 203
[redacted] . .	nah.	87	10	97	115	376	354	730	»	»	»	730
Salamon-el-Kammach	nah.	548	17	565	626	1.881	2 041	3.922	»	»	»	
Ahmad Bey Mazloum .	ezb.	26	1	27	26	»	»	»	42	50	92	4 014
Sandoub...	nah.	379	24	403	456	1 192	1.262	2 454	»	»	»	
Mohamed Kechk .	ezb.	12	»	12	12	»	»	»	26	24	50	2.504
Selkah	nah.	141	14	155	213	588	598	1 186	»	»	»	1.186
Tanah	nah.	160	2	162	226	764	763	1.527	»	»	»	1.527
Telbanah . .	nah.	315	10	325	364	1 254	1 276	2.530	»	»	»	2 530
Zafar	nah.	99	1	100	139	442	444	886	»	»	»	
Domaines . .. (*Dom.*)	ezb.	16	18	34	16	»	»	»	33	27	60	
Mansour-el-Hachach.	»	4	»	4	5	»	»	»	14	11	25	
Mohammed Ahmed-el-Barbari .. .	»	6	»	6	13	»	»	»	33	34	67	1 088
Zammar (el)	nah.	22	4	26	23	59	58	117	»	»	»	117
TOTAL .		13 772	885	14 657	18 222	48 721	48 607	97 328	2214	2094	4 302	101630

Digitized by Google
CORNELL UNIVERSITY

VILLES, NAHIEHS ET LEURS DÉPENDANCES

CLASSEMENT PAR DIVISIONS ET SUBDIVISIONS ADMINISTRATIVES

XI. *Population fixe, semi-sédentaire et étrangère.*

MOUDIRIEH DAKAHLIEH DISTRICT MIT-GHAMR	Désignation des centres	HABITATIONS occupées	HABITATIONS vides	HABITATIONS totales	FAMILLES nombre	POPULATION AGGLOMÉRÉE masc.	POPULATION AGGLOMÉRÉE fém.	POPULATION AGGLOMÉRÉE totale	POPULATION ÉPARSE mas.	POPULATION ÉPARSE fém.	POPULATION ÉPARSE totale	TOTAL Nahiehs et dépendances
Asnit	nah	141	29	170	142	547	551	1 098	»	»	»	
'Amer Nassir	ezb	2	2	4	2	»	»	»	6	7	13	
Moustafa	»	6	18	24	6	»	»	»	16	17	33	
id	»	2	4	6	2	»	»	»	5	9	14	1 158
Atmidah	nah	797	39	836	802	2 804	2 849	5 653	»	»	»	
'Abde Razak Abdallah	ezb	2	»	2	6	»	»	»	32	26	58	5 711
Bachâloch	nah	307	21	328	346	1 134	1 230	2 364	»	»	»	2 364
Bahnia	nah	211	19	230	259	741	836	1 577	»	»	»	
Hag Hassan-el-Hammar (el)	ezb	36	4	40	36	»	»	»	56	69	125	
Hassan-el-Razzaz	»	14	»	14	14	»	»	»	59	65	124	
Salem el Menchawi	»	17	1	18	21	»	»	»	58	63	121	
Toubia As'ad	»	4	2	6	7	»	»	»	29	18	47	1 994
Bayoum (el)	nah	201	15	216	226	691	747	1.438	»	»	»	1 438
Beni Abbad	nah	101	8	109	131	400	446	846	»	»	»	
Abdel-Rahman Sodki	ezb	9	5	14	9	»	»	»	22	21	43	
Bandali Paul	»	2	»	2	8	»	»	»	20	23	43	
Selim Nakhlah	»	53	1	54	53	»	»	»	149	155	304	
'Aziz Chehatah	»	7	1	8	10	»	»	»	14	14	28	
Mehanna Salem	»	12	3	15	18	»	»	»	43	44	87	
Youssef Bechar	»	7	1	8	9	»	»	»	24	24	48	1 399
Bouha	nah	338	6	344	343	1 324	1 301	2.625	»	»	»	2 625
Chinbaret-el Maimoun	nah	323	16	339	612	348	1 401	2 749	»	»	»	
'Elyan Mohammed	ezb.	21	»	21	21	»	»	»	59	53	112	
Hassan Bey-el-Boghdadli	»	22	3	25	22	»	»	»	49	47	96	2 957
Chinbaret-el-Mankalah	nah	99	88	187	102	404	380	784	»	»	»	
Osta Farag (el)	ezb.	7	»	7	9	»	»	»	26	24	50	
Saied A'ly-el-Bakli (el)	»	9	1	10	9	»	»	»	29	31	60	
Ibrahim Agha 'Othman	»	4	1	5	6	»	»	»	22	20	42	
Ibrahim Abou-el-'Ata	»	1	1	2	1	»	»	»	5	6	11	
Ibrahim-el Hosseni	»	4	»	4	7	»	»	»	22	27	49	
Kassem Pacha	»	33	1	34	38	»	»	»	12	103	215	
Mohammed Abdallah	»	3	»	3	3	»	»	»	15	14	29	
Mohammed Ibrahim 'Akl	»	6	»	6	6	»	»	»	21	[illegible]	46	
Salamah-el-Tawil	»	6	»	6	6	»	»	»	14	14	28	1 314
Choubra Sourah	nah	82	13	95	93	406	412	818	»	»	»	
Elewah Chalabi	ezb	1	»	1	2	»	»	»	5	5	10	
Costandi Kindinico	»	36	»	36	39	»	»	»	95	83	178	
Saïedah	»	19	26	45	[illegible]	»	»	»	57	50	107	
'Othman Ibrahim Kachef	»	17	»	17	17	»	»	»	62	48	110	
Hassaba ah 'Askar	»	5	2	7	5	»	»	»	9	13	22	1 245

Digitized by Google Original from CORNELL UNIVERSITY

VILLES, NAHIEHS ET LEURS DÉPENDANCES

CLASSEMENT PAR DIVISIONS ET SUBDIVISIONS ADMINISTRATIVES

XI. *Population fixe, semi-sédentaire et étrangère.*

MOUDIRIEH DARAHLIEH DISTRICT *MIT-GHAMR (suite).*	Désignation des centres	HABITATIONS occupées	HABITATIONS vides	HABITATIONS total	FAMILLES nombre	POPULATION AGGLOMÉRÉE mas.	POPULATION AGGLOMÉRÉE fém.	POPULATION AGGLOMÉRÉE totale	POPULATION ÉPARSE mas.	POPULATION ÉPARSE fém.	POPULATION ÉPARSE totale	TOTAL Nahiehs et dépendances
Dabbonieh (el)	nah	85	7	92	94	360	376	736	»	»	»	»
Ya'koub Bey 'Elmy	ezb	6	»	6	8	»	»	»	18	11	29	765
Dakados	nah	430	28	458	583	534	1 597	3 131	»	»	»	131
Damas	nah	613	15	628	613	2 369	2 413	4 782	»	»	»	»
Abou-El-Magd'Abdel-Rahman	ezb	19	1	20	19	»	»	»	61	45	106	4 888
Dandit	nah	640	48	688	643	467	2.535	5.002	»	»	»	5 002
Douédah	nah	136	8	144	151	475	484	959	»	»	»	»
Ibrahim-el-'Awadi	ezb	6	»	6	10	»	»	»	38	25	63	022
Ekwah	nah	224	2	226	234	766	749	1 515	»	»	»	»
'Abdel Kaoui Aly (rahab)	ezb	»	»	»	»	»	»	»	»	»	»	»
Abdel-Rahman Aly	»	4	2	6	6	»	»	»	[illegible]	[illegible]	45	»
Cherif Awad	»	8	»	8	4	»	»	»	[illegible]	54	[illegible]	»
Rezk Costandi (rahab)	»	»	»	»	»	»	»	»	»	»	»	»
Costandi	»	8	»	8	11	»	»	»	[illegible]	[illegible]	[illegible]	»
Moussa Moustafa	»	[illegible]	2	5	3	»	»	»	[illegible]	[illegible]	[illegible]	1.753
Farghan	nah	101	5	106	[illegible]	382	[illegible]	775	»	»	»	»
Cheikh Imam Elewah (el)	ezb	4	5	[illegible]	5	»	»	»	10	[illegible]	[illegible]	»
Mohammed Neiman et Hassan Aly	»	10	3	13	13	»	»	»	37	49	[illegible]	»
Soleiman Messihah	»	3	»	3	3	»	»	»	3	[illegible]	[illegible]	[illegible]
Gasfa	nah	306	[illegible]	319	307	[illegible] 375	1 239	[illegible] 614	»	»	»	»
Youssef Fakher Pacha	ezb	12	»	12	12	»	»	»	[illegible]	[illegible]	112	[illegible]
Hakmieh (el)	nah	85	3	88	85	[illegible]	323	671	»	»		»
Hussa Bey el Boghdad	ezb	11	1	12	[illegible]	»	»	»	[illegible]	[illegible]	[illegible]	»
'Afifi Mohammed	»	[illegible]	»	[illegible]	1	»	»	»	[illegible]	[illegible]	[illegible]	»
Safeh 'Ebeid	»	13	»	[illegible]	[illegible]	»	»	»	31	[illegible]	68	885
Hala	nah	359	[illegible]	389	389	[illegible]	1 224	2 473	»	»	»	[illegible] 473
Hamarnah (el)	nah	76	4	80	[illegible]	284	[illegible]	551	»	»	»	»
'Aly Ahmad	ezb	[illegible]	»	[illegible]		»	»	»	16	[illegible]	[illegible]	583
Hawaher (el)	nah	[illegible]	[illegible]	191	171	[illegible]	[illegible]	[illegible]		»	»	»
Asad Messiah	ezb	17	3	[illegible]	[illegible]	»	»	»	59	[illegible]	[illegible]	»
[illegible] Asad	»	10	5	15	1	»	»	»	[illegible]	[illegible]	[illegible]	»
Helal Bey	»	44	»	44	[illegible]	»	»	»	[illegible]	[illegible]	[illegible]	»
Helal-el-Kerdawi	»	9	[illegible]	19	15	»	»	»	55	[illegible]	[illegible]	»
Mohammed-el-Daraïni	»	23	4	[illegible]	[illegible]	»	»	»	41	41	[illegible]	»

Digitized by Google Original from CORNELL UNIVERSITY

VILLES, NAHIEHS ET LEURS DÉPENDANCES

CLASSEMENT PAR DIVISIONS ET SUBDIVISIONS ADMINISTRATIVES

XI. *Population fixe, semi-sédentaire et étrangère.*

MOUDIRIEH DAKAHLIEH DISTRICT *MIT-GHAMR (suite).*	Désignation des centres	HABITATIONS occupées	HABITATIONS vides	HABITATIONS total	FAMILLES nombre	POPULATION AGGLOMÉRÉE masc.	POPULATION AGGLOMÉRÉE fémin.	POPULATION AGGLOMÉRÉE totale	POPULATION ÉPARSE mas.	POPULATION ÉPARSE fém.	POPULATION ÉPARSE totale	TOTAL Nahiehs et dépendances.
Hawaber *(suite).* (el)												
Mohammed Bey Ra'na	ezb	6	»	6	7	»	»	»	17	26	43	
Mohammed Khalil-el-Charkaoui	ezb	11	18	29	11	»	»	»	39	32	71	1 872
Hesset-el-Rohban	nah	58	3	61	61	236	238	474	»	»	»	474
Kafr 'Abdel Malak Mansour	nah	32	1	33	33	113	120	233	»	»	»	233
Kafr Abou Kessaibah	nah	12	»	12	12	51	48	99	»	»	»	99
Kafr Abou Nagâh	nah	100	6	106	192	477	482	959	»	»	»	959
Kafr 'Aly Abdallah	na	20	»	20	20	88	82	170	»	»	»	170
Kafr 'Aly Charaf-el Dine	na	62	3	65	84	254	248	502	»	»	»	
'Amer Nasr	ezb	11	1	12	15	»	»	»	42	30	72	
Hag Othman (el)	»	17	»	17	23	»	»	»	70	63	133	707
Kafr 'Atallah Soleiman	na	21	2	33	38	157	157	314	»	»	»	314
Kafr Badrah	nah	18	»	18	18	70	58	128	»	»	»	128
Kafr Bahidah	nah	453	47	500	525	1 786	1 801	3 587	»	»	»	
'Aly Affi	ezb	10	»	10	10	»	»	»	36	37	73	4 660
Kafr Barbari Soleiman	nah	33	1	34	33	112	91	203	»	»	»	203
Kafr Chokr	[illegible]	321	17	338	375	1 262	1 324	2 586	»	»	»	2 586
Kafr Daoud Matar	nah	49	7	56	58	[illegible]	16	[illegible]	»	»	»	439
Kafr-el-Bacha	nah	84	8	92	96	188	244	432	»	»	»	
Mohammed Ahmad	ezb	13	»	13	15	»	»	»	36	3	70	
Gostandi Rezk	»	6	»	6	12	»	»	»	29	31	60	562
Kafr-el-Baghi	na	31	4	35	35	136	55	291	»	»	»	291
Kafr-el-Bahaïtah	»	[illegible]	[illegible]	111	38	313	337	650	»	»	»	650
Kafr-el-Chahawi Khater	»	[illegible]	20	90	[illegible]	[illegible]	[illegible]	428	»	»	»	428
Kafr-el-Chahid		[illegible]	18	[illegible]	[illegible]	341	341	682	»	»	»	682

Digitized by Google Original from CORNELL UNIVERSITY

VILLES, NAHIEHS ET LEURS DÉPENDANCES

CLASSEMENT PAR DIVISIONS ET SUBDIVISIONS ADMINISTRATIVES

XI. *Population fixe, semi-sédentaire et étrangère.*

MOUDIRIEH DAKAHLIEH DISTRICT *MIT GHAMR (suite).*	Désignation des centres	HABITATIONS occupées	HABITATIONS vides	HABITATIONS total	FAMILLES nombre	POPULATION AGGLOMÉRÉE mâles	AGGLOMÉRÉE fem.	AGGLOMÉRÉE totale	ÉPARSE mâles	ÉPARSE fém.	ÉPARSE totale	TOTAL N'huche et dépendances
Kafr-el-Charakwah-el-Kebli	nah.	79	4	83	85	280	261	541	»	»	»	541
Kafr-el-Cheikh	na.	206	9	215	217	704	728	1 432	»	»	»	1 432
Kafr-el-Cheikh 'Amer	nah.	65	15	80	80	220	251	471	»	»	»	471
Kafr-el-Dakl	nal	55	3	58	55	143	152	295	»	»	»	295
Kafr-el-Gohannami	na.	102	5	107	117	371	356	727	»	»	»	727
Kafr-el-Ghoneimi	nah	88	10	98	95	324	386	710	»	»	»	710
Kafr-el-Gohari	nah	64	6	70	64	265	228	493	»	»	»	
Ahmad Dia	ezb	20	»	20	20	»	»	»	72	63	135	628
Kafr-el-Hegazi	nah.	36	4	40	36	151	172	323	»	»	»	323
Kafr-el-Lebbah	nah.	38	5	43	46	179	156	335	»	»	»	
'Afchah Khaloun	ezb	10	»	10	14	»	»	»	41	38	79	
Fodah Habib	»	16	1	17	16	»	»	»	49	45	94	508
Kafr-el-Mekdam	nah	130	5	135	135	454	437	891	»	»	»	
'Abdallah 'Aly	ezb	»	»	»	20	»	»	»	42	34	76	
'Aly-el-Acl maoui	»	10	»	10	10	»	»	»	18	18	36	
Salem Sa'id	»	21	»	21	21	»	»	»	47	47	94	
Ya'koub Bey 'Elmy	»	29	1	30	32	»	»	»	68	67	135	1 230
Kafr-el-Meligui Sid Ahmad	nah.	26	»	26	26	71	75	146	»	»	»	146
Kafr-el-Mohammadieh	nah.	98	2	100	99	362	380	742	»	»	»	742
Kafr-el-Tamimi	nah.	18	3	21	14	71	78	149	»	»	»	149
Kafr-el-Wazir	nah.	37	»	37	37	209	217	426	»	»	»	
Ahmad Dia	ezb	24	3	27	24	»	»	»	93	85	178	604
Kafr Fanous	nah	17	3	20	17	103	89	192	»	»	»	192
Kafr Ibrahim Charaf	na.	24	»	24	25	91	116	207	»	»	»	207
Kafr Ibrahim Youssef	nah	22	2	24	21	127	156	283	»	»	»	283

Digitized by Google
Original from CORNELL UNIVERSITY

VILLES, NAHIEHS ET LEURS DÉPENDANCES

CLASSEMENT PAR DIVISIONS ET SUBDIVISIONS ADMINISTRATIVES

XI. *Population fixe, semi-sédentaire et étrangère.*

MOUDIRIEH DAKAHLIEH DISTRICT MIT-GHAMR	Distribution des centres	HABITATIONS occupées	HABITATIONS vides	HABITATIONS total	FAMILLES nombre	POPULATION AGGLOMÉRÉE mass.	POPULATION AGGLOMÉRÉE fem.	POPULATION AGGLOMÉRÉE totale	POPULATION ÉPARSE mass.	POPULATION ÉPARSE fem.	POPULATION ÉPARSE totale	TOTAL Nahiehs et dépendances
Kafr Mahmoud Nafé *(inhab.)*	nah	»	»	»	»	»	»	»	»	»	»	»
Kafr Mansour	nah	127	6	133	150	498	507	1 005	»	»	»	1 005
Kafr-Mit-el-Ezz	nah	75	2	75	83	254	293	547	»	»	»	
Thakeh Pacha	ezb	14	4	18	14	»	»	»	51	41	92	
Youssef 'Aznu	»	3	»	3	4	»	»	»	11	6	17	656
Kafr Mohammed Faied	nah	23	2	25	25	116	113	229	»	»	»	229
Kafr Nakhlah Ya'koub	nah	46	1	47	47	166	146	312	»	»	»	312
Kafr Radouan Isma'il	nah	34	»	4	41	115	129	244	»	»	»	244
Kafr Ragab	nah	157	9	166	184	664	675	1 339	»	»	»	
Baghous Carabet	ezb	3	2	15	15	»	»	»	42	43	85	
El-Cheikh Ahmad-el-Aboassi	»	37	3	40	38	»	»	»	114	102	216	
Hosny Bey	»	23	1	24	28	»	»	»	87	66	153	
Isma'il Pacha	»	20	»	20	20	»	»	»	63	60	123	1 916
Kafr Salib Salamah	nah	26	1	27	26	146	135	281	»	»	»	281
Kafr Soleiman Tadros	nah	45	»	45	50	181	181	362	»	»	»	362
Kafr Tasfa	nah	167	4	171	225	773	757	1 530	»	»	»	1 530
Kafr Youssef Rezk	nah	80	10	96	82	334	337	671	»	»	»	671
Kafr Zaghloul	nah	14	»	14	14	33	35	68	»	»	»	68
Karadis	nah	185	24	209	217	881	885	1 766	»	»	»	
'Azab Hamed et Cie	ezb	4	»	4	8	»	»	»	18	16	34	
Mazhar Pacha	»	34	2	36	35	»	»	»	119	121	240	
Sa'd Isma'il	»	4	»	4	8	»	»	»	18	18	36	
Sid Amad Bey Nafé'	»	56	2	58	56	»	»	»	164	150	314	2 390
Karmout Sahbarah	nah	112	14	126	112	336	352	688	»	»	»	
Abdallah Issa	ezb	6	»	6		»	»	»	23	12	35	
Hassan-el-Razzaz	»	22	1	3	22	»	»	»	49	61	110	
Mahmoud Pacha Taher	»	18	»	18	9	»	»	»	64	71	135	
Tantaoui-el-Bardawil	»	37	»	38	36	»	»	»	108	96	204	1 172
Keitoun (el)	nah	214	26	240	247	740	808	1 548	»	»	»	
Selim Nakhlah	ezb	25	1	26	27	»	»	»	74	71	145	1 [illegible]

Digitized by Google Original from CORNELL UNIVERSITY

VILLES, NAHIEHS ET LEURS DÉPENDANCES

CLASSEMENT PAR DIVISIONS ET SUBDIVISIONS ADMINISTRATIVES

XI. *Population fixe, semi-sédentaire et étrangère.*

MOUDIRIEH DAKAHLIEH DISTRICT MIT-GHAMR (suite).	Désignation des centres	HABITATIONS occupées	HABITATIONS vides	HABITATIONS total	FAMILLES nombre	POPULATION AGGLOMÉRÉE mas.	POPULATION AGGLOMÉRÉE femin.	POPULATION AGGLOMÉRÉE totale	POPULATION ÉPARSE mas.	POPULATION ÉPARSE fém.	POPULATION ÉPARSE totale	TOTAL Nahiehs et dépendances.
Kom-el-Achraf	na	54	4	58	58	27[illegible]	292	564	»	»	»	564
Kom-el-Nour	nah	852	28	88[illegible]	9[illegible]7	2 896	2 973	5.869	»	»	»	
Helal-el-Hagrassi	ezb	6	1	7	14	»	»	»	48	72	12[illegible]	5 989
Ma'sarah (el)	nah	4[illegible]	2	44	47	187	2[illegible]	406	»	»	»	406
Meskah	na	[illegible]	7	247	24[illegible]	763	7[illegible]	1 520	»	»	»	
'Afifi Mohammed	ezb	2[illegible]	»	2[illegible]	27	»	»	»	65	60	125	
Hag Abdol Salamah (el)	»	12	1	13	13	»	»	»	37	31	68	
Mohammed Hosny	»	8	»	8	8	»	»	»	[illegible]2	27	4[illegible]	1 76[illegible]
Minchat-el-Kobra (el)	[illegible]		5	24[illegible]	23[illegible]	85[illegible]	892	1 749	»	»	»	1 74[illegible]
Minchat-el-Soghra (el)	na	8[illegible]	17	1[illegible]8	[illegible]84	630	66[illegible]	1 [illegible]96	»	»	»	1 296
Minchat Sahbarah	na	1[illegible]	25	[illegible]4	1[illegible]2	714	43	1 45[illegible]	»	»	»	
Ahmad Chalabi	»		1	7	6	»	»	»	[illegible]8	16	[illegible]4	
Ahmad Bey Refat	»	3	»	3	23	»	»	»	84	63	147	
'Aly Abou Zeid	»	3	»	3	5	»	»	»	15	14	[illegible]	
Paterno	»	3[illegible]	4	3[illegible]	3	»	»	»	75	63	138	
Mohammed Pacha Taher	»	28	»	28	28	»	»	»	8[illegible]	79	1[illegible]	
Mohammed Bey Refat	»	4	1	5	8	»	»	»	20	22	4[illegible]	2 [illegible]15
Mit-Abou-Arabi	[illegible]	[illegible]	»	1[illegible]	11	57[illegible]	[illegible]6	1 [illegible]02	»	»		1 1[illegible]
Mit Abou Khaled	[illegible]	2[illegible]	[illegible]	271	29[illegible]	1 03[illegible]	1 [illegible]	2 [illegible]	»	»	»	
Cherif Bey Omar	ezb	3	»		[illegible]	»	»	»	[illegible]	16	3[illegible]	
Borah Soleiman (el)	»	22	[illegible]	[illegible]	[illegible]		»	»	72	57	[illegible]	2 297
Mit-el-Doureig	na	75	»	[illegible]	75	25[illegible]	[illegible]53	[illegible]2	»	»	»	512
Mit-el-Ezz	na	141	14	155	141	477	478	[illegible]	»	»	»	955
Mit-el-Faramawi	na	1[illegible]0	8	1[illegible]8	1[illegible]	62[illegible]		1 24[illegible]	»	»	»	
Khalil Bey Nabaraoui	ez	11		[illegible]	1	»	»	»	97	[illegible]	[illegible]	1 [illegible]
Mit-el-Korachi	na	64	7	[illegible]1	106	538	[illegible]	[illegible]	»	»	»	
Aly Zaied	ez	[illegible]4	1	15	1[illegible]	»	»		37	[illegible]		
Saied Ahmad-el-Sadat (el)	»		»	1[illegible]	1[illegible]	»	»	»	61	45	1[illegible]	
Othman Ahmad	»	21	»	[illegible]1	[illegible]1	»	»		7	44	1[illegible]	
Soleiman-el-Azzak	»	2[illegible]	»	2[illegible]	[illegible]1	»	»	»	58	[illegible]	[illegible]	1 49[illegible]
Mit Ghamr	han	1 878	358	2 236	[illegible] 362	5 692	5 541	11 [illegible]33	»	»	»	
Helal Bey	ezb	33	»	[illegible]	33	»	»	»	68	74	[illegible]	11 37[illegible]

Digitized by Google Original from CORNELL UNIVERSITY

VILLES, NAHIEHS ET LEURS DÉPENDANCES

CLASSEMENT PAR DIVISIONS ET SUBDIVISIONS ADMINISTRATIVES

XI. *Population fixe, semi-sédentaire et étrangère.*

MOUDIRIEH DAKAHLIEH DISTRICT MIT CHAMR (suite)	Désignation des localités	HABITATIONS			FAMILLES	POPULATION AGGLOMÉRÉE			POPULATION ÉPARSE			TOTAL Nahiehs et dépendances
		[illegible]	[illegible]	[illegible]	[illegible]	mas.	fémin.	totale	mas.	fém.	totale	
Mit Mohsen	nah.	[illegible]	[illegible]	310	354	1 185	1 156	2 341	»	»	»	234[illegible]
Mit Nagui	nah.	194	8	[illegible]	231	883	872	1 755	»	»	»	1755
Mit Ya'ich	nah.	2[illegible]6	»	2[illegible]	2[illegible]8	1 085	[illegible]	2 1[illegible]6	»	»		2130
Om-el-Zein	nah.	185	6	[illegible]	167	530	617	1 147	»	»	»	
Étouah Issa	ezb.	28	1	[illegible]	34	»	»	»	1[illegible]2	85	187	
Aly-el Mobaïad	»	8	»	[illegible]	8	»	»	»	19	23	42	
Mohammed Soleiman	»	11	»	1[illegible]	12	»	»	»	33	30	63	1 43[illegible]
Oulélah	nah.	5[illegible]	[illegible]3	62[illegible]	5[illegible]9	2 000	2 [illegible]	4 202	»	»		
[illegible] Mansour	ezb.	6	»	1[illegible]	6	»	»	»	55	59	114	
Melekah Mansour	»	[illegible]	10	7	1	»	»	»	55	40	95	4 41[illegible]
Saffein (el)	nah.	[illegible]	»	[illegible]	[illegible]	3[illegible]	[illegible]2[illegible]	[illegible]	»	»	»	644
Sahragah-el-Kobra	nah.	565	29	[illegible]	5[illegible]	2 4[illegible]	[illegible]	4 [illegible]78	»	»	»	4 [illegible]78
Sanfa	nah.	414	20	[illegible]	41[illegible]	1 [illegible]	[illegible]	3 [illegible]	»	»	»	
'Afifi Mohammed	ezb.	46	»	4[illegible]	47	»	»	»	135	122	[illegible]	
Saied Hassan 'Abdallah (el)	»	13	5	[illegible]	[illegible]	»	»	»	34	31	[illegible]	
Fodah Hussein	»	4	»	[illegible]	4	»	»	»	9	11	20	
[illegible] Ebeid	»	12		[illegible]	12	»	»	»	58	49	[illegible]	
[illegible] Bey	»	14	»	14	[illegible]	»	»	»	48	44	[illegible]	
Hassan Latif	»	7	2	[illegible]	7	»	»	»	[illegible]	14	[illegible]	
Mohammed Bechir	»	[illegible]	»	2	2	»	»	»	12	14	26	3.835
Santamai	[illegible]	[illegible]	8	496	[illegible]	1 [illegible]	1 7[illegible]	3 562	»	»	»	3 56[illegible]
Senbawah Makam	nah.	261	15	[illegible]	[illegible]	[illegible]	1 [illegible]22	1 961	»	»	»	1 96[illegible]
Tafahnet-el-Achraf	nah.	144	12	1[illegible]	[illegible]	[illegible]	[illegible]	1 063	»	»	»	
Soleiman Afifi	ezb.	21	4	[illegible]	[illegible]	»	»	»	56	5[illegible]	10[illegible]	1 17[illegible]
Taha-el-Marg	nah.	389	18	[illegible]	38[illegible]	1 [illegible]	[illegible]	[illegible]	»	»	»	
Hassanein Aly	ezb.	10	»	[illegible]	10	»	»	»	26	28	54	
Ahmad Ibrahim	»	10	2	[illegible]	[illegible]	»		»	8	[illegible]7	7	
Messihah-el-Sissi	»	22	1	[illegible]	[illegible]	»	»	»	56	6[illegible]	117	3 47[illegible]
Tasfa	nah.	206	7	[illegible]	23[illegible]	715	693	1 408	»	»	»	1 408
Zamrounieh	[illegible]	151	1[illegible]	1[illegible]	18	593	660	1 253	»	»	»	1 253
Total		20 068	1713	21 781	22 432	69 260	70 232	139492	5299	4929	10 228	149720

Digitized by Google Original from CORNELL UNIVERSITY

VILLES, NAHIEHS ET LEURS DÉPENDANCES

CLASSEMENT PAR DIVISIONS ET SUBDIVISIONS ADMINISTRATIVES

XI. *Population fixe, semi-sédentaire et étrangère.*

MOUDIRIEH DAKAHLIEH DISTRICT *MIT SAMANNOUD*	Désignation des centres	HABITATIONS occupées	HABITATIONS vides	HABITATIONS total	FAMILLES nombre	POPULATION AGGLOMÉRÉE masc.	AGGLOMÉRÉE fémin.	AGGLOMÉRÉE totale	ÉPARSE mas.	ÉPARSE fém.	ÉPARSE totale	TOTAL Nahiehs et dépendances
Ab'adiet Derwah	nah.	104	7	111	107	291	269	560	»	»	»	560
Abou Daoud-el-'Enab	nah	106	1	107	120	380	403	783	»	»	»	783
Aga	nah	387	68	455	413	1 452	1 501	2 953	»	»	»	2.953
Aurman (el)	nah	96	6	102	121	356	349	705	»	»	»	705
Bahwe Ferik (el)	nah.	116	9	125	132	477	477	954	»	»	»	954
Barhamtouch	nah	221	»	221	306	1.052	998	2.050	»	»	»	»
Abou-el-Magd'Abd-el-Rahman-	ezb.	14	2	16	14	»	»	»	52	84	86	2.136
Bechla	nah	419	6	425	420	1 582	1 614	3 196	»	»	»	»
Saïed Mohammed Matar Mohsen	ezb	6	»	6	6	»	»	»	14	14	28	»
Hassan Agha-el-Alfi	»	26	6	32	32	»	»	»	96	84	182	»
Malakah Hanem	»	33	11	44	33	»	»	»	90	78	168	»
Id. Id.	»	37	12	49	27	»	»	»	48	37	85	3 659
Behédah	nah.	80	2	82	82	321	306	627	»	»	»	»
'Aly 'Affi	ezb	35	1	36	35	»	»	»	104	102	206	833
Beilouk (el)	nah.	32	12	44	33	147	164	311	»	»	»	311
Bektarès	nah.	169	5	174	205	668	728	1 396	»	»	»	1 396
Borg-Nour-el-Hommos	nah.	280	42	322	356	1.123	1 170	2.303	»	»	»	»
Harb Soleiman	ezb.	9	1	10	9	»	»	»	30	28	58	»
Ibrahim Nasr	»	7	»	7	7	»	»	»	22	25	47	2.408
Chéwah	nah	126	13	139	143	580	553	1.133	»	»	»	1.133
Chinchanah	nah	116	8	124	121	426	411	837	»	»	»	»
Tal at Pacha	ezb	37	»	37	37	»	»	»	105	76	181	»
Mohammed Bey Singui	»	45	6	49	60	»	»	»	164	164	326	1 344
Chennyasah	nah.	124	17	141	148	479	462	941	»	»	»	»
Ibrahim Daoud	ezb	3	13	16	3	»	»	»	4	2	6	»
Mohammed Mohammed	»	8	4	12	8	»	»	»	14	12	26	»
Nouri Pacha	»	10	»	10	11	»	»	»	27	26	53	1.026
Chonfas-el-Nossein	nah.	175	13	188	208	626	611	1 237	»	»	»	1 237

Digitized by Google
CORNELL UNIVERSITY

VILLES, NAHIEHS ET LEURS DÉPENDANCES

CLASSEMENT PAR DIVISIONS ET SUBDIVISIONS ADMINISTRATIVES

XI. *Population fixe, semi-sédentaire et étrangère.*

MOUDIRIEH DAKAHLIEH — DISTRICT — *MIT SAMANNOUD (suite).*	Désignation des centres	HABITATIONS occupées	HABITATIONS vides	HABITATIONS total	FAMILLES nombre	POPULATION AGGLOMÉRÉE masc.	POPULATION AGGLOMÉRÉE fémin.	POPULATION AGGLOMÉRÉE totale	POPULATION ÉPARSE mas.	POPULATION ÉPARSE fém.	POPULATION ÉPARSE totale	TOTAL Nahiehs et dépendances
Choubra-El-Behwe	nah	92	17	109	125	347	394	741	»	»	»	741
Choubra-Hor . . .	nah	144	6	150	167	542	557	1.099	»	»	»	1.099
Choubrawieh . .. (el)	nah	293	21	314	313	1 241	1.195	2 436	»	»	»	
Kafr el Chouwan .. .	ezb	14	3	17	15	»	»	»	44	45	89	2 525
Deir ... , (el)	nah	89	1	90	94	326	334	660	»	»	»	660
Deirab Bektarès . .	nah	90	3	93	107	324	300	624	»	»	»	
Mikhaïl Guirguis	ezb	32	23	55	32	»	»	»	66	69	135	
Guirguis Estefanos .	»	30	25	55	30	»	»	»	59	64	123	
kafr el Sawaki . . .	»	17	3	20	17	»	»	»	59	44	83	1.045
Deiras . (el)	nah	138	16	154	146	451	465	916	»	»	»	
'Abd-el-Nabi Youssef .	ezb	1	4	5	1	»	»	»	19	17	36	
Ahmad 'Abdallah-el-Choubraw	»	12	1	13	15	»	»	»	72	66	138	1 090
Derwah	nah	99	5	104	112	404	366	770	»	»	»	770
Ekhtab	nah	219	7	226	293	1 245	1.197	2.442	»	»	»	»
Mikhaïl Andreaki .	ezb	4	»	4	4	»	»	»	10	4	14	2 456
'Ezbet-el-Atharieh	nah	45	4	49	56	155	156	311	»	»	»	311
Farakah . (el)	nah	95	4	99	141	454	454	908	»	»	»	908
Fichabena . . .	nah	279	32	311	317	1 142	1.165	2 307	»	»	»	»
Ibrahim Pacha-el-Farik.	ezb	50	2	52	51	»	»	»	129	117	246	2.553
Galmouh	nah	31	1	32	41	170	160	330	»	»	»	330
Garrah . .	nah	254	11	265	274	831	890	1.721	»	»	»	1.721
Hamakah .. .	nah	183	13	196	201	742	794	1 536	»	»	»	»
Mohammed el Cha'rawi, .	ezb	4	»	4	10	»	»	»	33	30	63	1 599
Inchassieh (e.)	nah	140	18	158	161	548	511	1 059	»	»	»	1 059
Kafr 'Abd-el-Amin Hassaballah	nah	28	»	28	28	78	71	149	»	»	»	»
Mohammed Baïoumi . .	ezb	15	»	15	15	»	»	»	42	38	80	229

Digitized by Google
Digitized by CORNELL UNIVERSITY

VILLES, NAHIEHS ET LEURS DÉPENDANCES

CLASSEMENT PAR DIVISIONS ET SUBDIVISIONS ADMINISTRATIVES

XI. *Population fixe, semi-sédentaire et étrangère.*

MOUDIRIEH DAKAHLIEH DISTRICT *MIT-SAMANNOUD (suite).*	Désignation des localités	HABITATIONS occupées	HABITATIONS vides	HABITATIONS total	FAMILLES nombre	POPULATION AGGLOMÉRÉE masc.	AGGLOMÉRÉE fém.	AGGLOMÉRÉE totale	POPULATION ÉPARSE masc.	ÉPARSE fém.	ÉPARSE totale	TOTAL Valeurs absolues et différences
Kafr Abou Gorg	nah	49	7	56	52	188	178	366	»	»	»	366
Kafr Abou Nabhan	nah	64	5	69	70	272	266	538	»	»	»	538
'Awad	nah	92	21	113	103	340	318	658	»	»	»	658
Choubra Hor	nah	76	»	76	80	244	266	510	»	»	»	»
Cherine Pacha	ezb	24	»	24	24	»	»	»	79	83	162	672
Kafr Deirab Bektarès	nah	46	9	55	52	152	156	308	»	»	»	308
Kafr-el-Charakwah	nah	171	38	209	197	633	614	1 247	»	»	»	»
Mohammed-el-Moghrabi	ez	3	»	3	3	»	»	»	28	28	56	1 303
Kafr el 'Enanieh	nah	73	6	79	76	268	270	538	»	»	»	538
Kafr-el Lawendi	nah	34	5	39	34	170	185	355	»	»	»	»
Guerges Estefanos	ezh	57	14	71	57	»	»	»	182	149	331	»
Mohammed-el-Rassad	»	7	5	12	7	»	»	»	17	20	37	723
Kafr-el-Mandarah	nah	98	16	114	105	326	311	637	»	»	»	637
Kafr-el-Nogaba	nah	51	4	55	58	214	247	461	»	»	»	461
Kafr-el Safed	nah	95	34	129	119	388	430	818	»	»	»	818
Kafr Latif	nah	89	5	94	9	302	295	597	»	»	»	597
Kafr Néman	na	154	6	160	157	583	568	1 151	»	»	»	»
Abdoh Salamah	ezb	1	»	1	11	»	»	»	27	32	59	1 210
Kafr Othman Selim	nah	12	»	12	7	6[illegible]	[illegible]	136	»	»	»	136
Kafr Sernaga	nal	184	2	186	20[illegible]	7[illegible]	69[illegible]	1 406	»	»	»	1 406
Kafr Tamboul-el-Guedid	nah	151	13	164	167	550	529	1 079	»	»	»	»
Hassan Ibrahim	ezh	[illegible]	»	[illegible]	1[illegible]	»	»	»	2[illegible]	2[illegible]	46	»
Mohammed Ahmed-el-Aterb	»	3	»	3	3	»	»	»	8	14	[illegible]	1 147
Kafr Tamboul-el Kadim	na	92	12	104	10[illegible]	3[illegible]	3[illegible]	684	»	»	»	»
Zeidkhah	ezh	12	4	16	1[illegible]	»	»	»	62	65	127	»
Hanna 'Aodoh	»	22	»	2[illegible]	[illegible]	[illegible]	»	»	8[illegible]	8[illegible]	160	670

Digitized by Google
Original from CORNELL UNIVERSITY

VILLES, NAHIEHS ET LEURS DÉPENDANCES

CLASSEMENT PAR DIVISIONS ET SUBDIVISIONS ADMINISTRATIVES

XI. *Population fixe, semi-sédentaire et étrangère.*

DISTRICT *MIT-SAMANNOUD (suite).*	Désignation des centres	HABITATIONS occupées	HABITATIONS vides	HABITATIONS total	FAMILLES nombre	POPULATION AGGLOMÉRÉE mascul.	POPULATION AGGLOMÉRÉE fémin.	POPULATION AGGLOMÉRÉE totale	POPULATION ÉPARSE mas.	POPULATION ÉPARSE fém.	POPULATION ÉPARSE totale	TOTAL Nahiehs dépendances.
Kafr Te'elab	nah	54	12	66	61	263	282	545	»	»	»	545
Karkirah	nah	61	3	64	78	271	281	552	»	»	»	552
Karmout-el-Behwe	nah	34	5	39	39	117	115	232	»	»	»	232
Mandarah (el)	nah	47	5	52	50	184	171	355	»	»	»	
'Aly-el-Choki-el-Badawi	ezb	4	3	7	4	»	»	»	22	26	48	
Hasanein Souelem	»	20	4	24	20	»	»	»	40	44	84	
Mansour-el-Saïdi	»	36	»	36	37	»	»	»	98	121	219	706
Minchat-el-Ekhwah	nah	158	2	160	202	595	554	1 149	»	»	»	1.149
Mit Abou-el-Hareth	nah	175	17	192	186	520	521	1 041	»	»	»	
Abou Kourah	ezb	43	7	50	47	»	»	»	144	146	290	1.331
Mit Abou-el-Hussein	nah	184	13	197	249	765	728	1 493	»	»	»	1 493
Mit Berwah	nah	122	3	125	122	486	476	962	»	»	»	
Isma'il-el-'Erak	ezb	8	1	9	8	»	»	»	16	13	29	991
Mit Echna	nah	156	6	162	184	652	704	1.356	»	»	»	
Ibrahim 'Orfi	ezb	13	1	14	17	»	»	»	41	29	70	
Ibrahim Pacha-el Farik	»	22	1	23	22	»	»	»	56	47	103	1 526
Mit-el-'Amel	nah	400	40	440	506	1 560	1 608	3.168	»	»	»	
Mikhaïl Gurguis	ezb	16	4	20	16	»	»	»	45	42	87	
Mohammed-el-Bora'i	»	24	1	25	32	»	»	»	80	86	166	3 421
Mit Fedalah	nah	277	10	287	315	971	972	1 943	»	»	»	
Mohammed el-Bora'i	ezb	21	»	21	30	»	»	»	65	66	131	
Tal'at Pacha	»	13	9	22	13	»	»	»	41	40	81	2 155
Mit Ghorab	nah	152	5	157	182	661	714	1 375	»	»	»	
Ahmad Bey 'Esmat	ezb	4	»	4	4	»	»	»	19	21	40	
Saïed 'Abdallah (el)	»	2	1	3	4	»	»	»	8	8	16	
Isma'il-el Beltagui	»	16	8	24	16	»	»	»	21	42	63	
Mohammed Agha-el-Entabli	»	10	»	10	12	»	»	»	54	62	116	
Morgan	»	27	2	29	21	»	»	»	132	124	256	
Sa d-el-Dine Bey	»	25	4	29	25	»	»	»	114	104	218	2 084
Mit Mas'oud	nah	235	15	250	266	948	893	1 841	»	»	»	1 841
Mit Me'aned	nah	73	3	76	91	355	391	746	»	»	»	746

Digitized by Google
CORNELL UNIVERSITY

VILLES, NAHIEHS ET LEURS DÉPENDANCES

CLASSEMENT PAR DIVISIONS ET SUBDIVISIONS ADMINISTRATIVES

XI. *Population fixe, semi-sédentaire et étrangère.*

MOUDIRIEH DAKAHLIEH DISTRICT *MIT-SAMANNOUD (suite).*	Désignation des lieux	HABITATIONS occupées	HABITATIONS vides	HABITATIONS total	FAMILLES nombre	POPULATION AGGLOMÉRÉE mas.	POPULATION AGGLOMÉRÉE fém.	POPULATION AGGLOMÉRÉE totale	POPULATION ÉPARSE mas.	POPULATION ÉPARSE fém.	POPULATION ÉPARSE totale	TOTAL Nahiehs et dépendances
Kafr Abou Gorg	nah.	49	7	56	52	188	178	366	»	»	»	366
Kafr Abou Nabhan	nah	64	5	69	70	272	266	538	»	»	»	538
'Awad	nah	92	21	113	103	340	318	658	»	»	»	658
Choubra Hor	nah	76	»	76	80	244	266	510	»	»	»	»
Cherine Pacha	ezb	24	»	24	24	»	»	»	79	83	162	672
Kafr Deirab Bektarès	nah	46	9	55	52	152	156	308	»	»	»	308
Kafr-el-Charakwah	nah	171	38	209	197	633	614	1 247	»	»	»	»
Mohammed-el-Moghrab	ezb	»	»	3	3	»	»	»	28	28	56	1 303
Kafr-el-'Enanieh	nah	73	6	79	76	268	270	538	»	»	»	538
Kafr-el-Lawendi	nah	34	5	39	34	170	185	355	»	»	»	»
Guereis Estefanos	ezb	57	14	71	57	»	»	»	182	149	331	»
Mohammed-el-Rassad	»	7	5	12	7	»	»	»	17	20	37	723
Kafr-el-Mandarah	nah	98	16	114	105	326	311	637	»	»	»	637
Kafr-el-Nogaba	nah	51	4	55	58	214	247	461	»	»	»	461
Kafr-el-Saïed	nah	95	34	129	119	388	430	818	»	»	»	818
Kafr Latif	nah	89	5	94	9[illegible]	302	295	597	»	»	»	597
Kafr Néman	nah	154	6	160	157	583	568	1 151	»	»	»	»
Abdoh Salamah	ez	1	»	1	1	»	»	»	27	2	59	1 210
Kafr'Othman Selim	nah	12	»	12	17	61	75	136	»	»	»	136
Kafr Sernaga	nah	184	2	186	[illegible]	[illegible]	691	1 406	»	»	»	1 406
Kafr Tamboul-el-Guedid	nah	151	13	164	167	550	529	1 079	»	»	»	»
Hassan Ibrahim	ezb	»	»		19	»	»	»	26	20	46	»
Mohammed Ahmed-el-Aterbi	»	3	»	3	3	»	»	»	8	14	22	1 147
Kafr Tamboul-el-Kadim	nah	92	12	104	10[illegible]	[illegible]	34[illegible]	683	»	»	»	»
Zelikhah	ez	12	4	16	1	»	»	»	62	65	127	»
Hanna 'Abdoh	»	22	»	[illegible]	[illegible]		»	»	82	87	169	979

Digitized by Google Original from CORNELL UNIVERSITY

VILLES, NAHIEHS ET LEURS DÉPENDANCES

CLASSEMENT PAR DIVISIONS ET SUBDIVISIONS ADMINISTRATIVES

XI. *Population fixe, semi-sédentaire et étrangère.*

MOUDIRIEH DAKAHLIEH DISTRICT MIT SAMANNOUD (suite).	Désignation des centres	HABITATIONS occupées	HABITATIONS vides	HABITATIONS total	FAMILLES nombre	POPULATION AGGLOMÉRÉE masc.	POPULATION AGGLOMÉRÉE femin.	POPULATION AGGLOMÉRÉE totale	POPULATION ÉPARSE mas.	POPULATION ÉPARSE fém.	POPULATION ÉPARSE totale	TOTAL Nahiehs et dépendances
Kafr Te'elab	nah	54	12	66	61	263	282	545	»	»	»	545
Karkirah	nah	61	3	64	78	271	281	552	»	»	»	55[illegible]
Karmout-el-Behwe	nah	34	5	39	39	117	115	232	»	»	»	232
Mandarah (el)	nah	47	5	52	50	184	171	355	»	»	»	
'Aly-el-Choki-el-Badawi	ezb	4	3	7	4	»	»	»	22	26	48	
Hassanein Souelem	»	[illegible]	4	24	20	»	»	»	40	44	84	
Mansour-el-Saidi	»	36	»	36	37	»	»	»	98	121	219	706
Minchat-el-Ekhwah	nah	158	2	1[illegible]	202	595	554	1 149	»	»	»	1 149
Mit Abou-el-Hareth	nah	[illegible]	17	192	186	520	521	1 041	»	»	»	
Abou Kourah	ezb	43	7	50	47	»	»	»	144	146	290	1 331
Mit Abou-el-Hussein	nah	184	1	197	249	765	728	1 493	»	»	»	1 493
Mit Bezwah	nah	[illegible]	[illegible]	125	122	486	476	962	»	»	»	
Isma'il-el 'Erak	ezb	8	1	9	8	»	»	»	16	13	29	991
Mit Echna	nah	156		162	184	652	704	1 356	»	»	»	
Ibrahim 'Orfi	ezb	13	1	14	17	»	»	»	41	29	70	
Ibrahim Pacha-el-Farik	»	22	1	23	22	»	»	»	56	47	103	1 529
Mit-el-Amel	nah	400	4	4[illegible]	506	1 560	1 608	3 168	»	»	»	
Mikhail Guirguis	ezb	6	4	20	1	»	»	»	45	42	87	
Mohammed-el-Borah	»	24	1	25	32	»	»	»	80	86	166	3 421
Mit Fedalah	nah	277	[illegible]	287	315	971	972	1 943	»	»	»	
Mohammed-el-Borah	ezb	21	»	21	30	»	»	»	65	66	131	
Talat Pacha	»	1[illegible]		22	1[illegible]	»	»	»	41	40	81	2 15[illegible]
Mit Ghorab	nah	15[illegible]	5	17[illegible]	182	66[illegible]	714	1 375	»	»	»	
Ahmad Bey 'Esmat	ezb	4	»	[illegible]	1	»	»	»	19	21	40	
Saied Abdallah (el)		2	1	3	4	»	»	»	8	8	16	
Isma'il-el-Beltagui	»	16	8	24	16	»	»	»	21	42	63	
Mohammed Agha-el-'Entabli	»	1	»	1[illegible]	[illegible]	»	»	»	51	6[illegible]	116	
Morgan	»	27	2	9	1	»	»	»	132	124	256	
Sa'd-el-Dine Bey	»	2[illegible]	4	25	25	»	»	»	114	104	218	[illegible]84
Mit Mas'oud	nah	235	15	25[illegible]	20[illegible]	948	893	1 841	»	»	»	1 84[illegible]
Mit Me'aned	nah	73	3	76	91	355	391	746	»	»	»	746

Digitized by Google Original from CORNELL UNIVERSITY

VILLES, NAHIEHS ET LEURS DÉPENDANCES

CLASSEMENT PAR DIVISIONS ET SUBDIVISIONS ADMINISTRATIVES

XI. *Population fixe, semi-sédentaire et étrangère.*

MOUDIRIEH DAKAHLIEH DISTRICT *MIT-SAMANNOUD (suite).*	Désignation des centres	HABITATIONS			FAMILLES	POPULATION						TOTAL Nahiehs et dépendances.
						AGGLOMÉRÉE			ÉPARSE			
		occupées	vides	total	nombre	mas.	fém.	total	mas.	fém.	total	
Kafr Abou Gorg	nah.	49	7	56	52	188	178	366	»	»	»	366
Kafr Aboo Nabhan	nah	64	5	69	70	279	259	538	»	»	»	538
'Awad	nah.	92	21	113	103	340	318	658	»	»	»	658
Choubra Hor	nah.	76	»	76	80	244	266	510	»	»	»	»
Cherine Pacha	ezb	24	»	24	24	»	»	»	79	83	162	672
Kafr Deirab Hektarès	nah	46	9	55	52	152	156	308	»	»	»	308
Kafr-el-Charakwah	nal.	171	38	209	197	633	614	1 247	»	»	»	»
Mohammed-el-Moghrabi .	ez.	3	»	3	3	»	»	»	28	28	56	1 303
Kafr-el-'Enanieh	nah	73	6	79	76	268	270	538	»	»	»	538
Kafr-el-Lawendi	nah	34	5	39	34	170	185	355	»	»	»	»
Guereis Estefanos .. .	ezb	57	14	71	57	»	»	»	182	149	331	»
Mohammed-el-Rassad ...	»	7	5	12	7	»	»	»	17	20	37	723
Kafr-el-Mandarah	nah	98	16	114	105	326	311	637	»	»	»	637
Kafr-el-Nogaba	nah	51	4	55	58	214	247	461	»	»	»	461
Kafr-el-Saïed	nal	95	34	129	119	388	430	818	»	»	»	818
Kafr Latif	nah.	89	5	94	94	302	295	597	»	»	»	597
Kafr Néman	nah	154	6	160	157	583	568	1 151	»	»	»	»
Abdoh Sa amah .	ezb	1	»	1	11	»	»	»	27	32	59	1 210
Kafr'Othman Selim	nah	12	»	12	17	31	35	130	»	»	»	136
Kafr Sernaga	nah	184	2	186	96	715	691	1 406	»	»	»	1 406
Kafr Tamboul-el Guedid	na	151	13	164	167	540	539	1 079	»	»	»	»
Hassan Ibrahim	07	5	»	5	11	»	»	»	24	20	44	»
Mohammed Ahmed-el-Aterbi	»	3	»	3	3	»	»	»	8	14	2	1 147
Kafr Tamboul-el-Kadim	nah	92	1	93	1	334	349	683	»	»	»	»
Zelikhah	ezb	12	4	16	13	»	»	»	62	66	128	»
Hanna 'Abdoh	»	22	0	22	22	»	»	»	8	8	169	979

Digitized by Google
Original from CORNELL UNIVERSITY

VILLES, NAHIEHS ET LEURS DÉPENDANCES

CLASSEMENT PAR DIVISIONS ET SUBDIVISIONS ADMINISTRATIVES

XI. *Population fixe, semi-sédentaire et étrangère.*

MOUDIRIEH DAKAHLIEH DISTRICT MIT-SAMANNOUD (suite).	Désignation des centres	HABITATIONS occupées	HABITATIONS vides	HABITATIONS total	FAMILLES nombre	POPULATION AGGLOMÉRÉE masc.	POPULATION AGGLOMÉRÉE fémin.	POPULATION AGGLOMÉRÉE totale	POPULATION ÉPARSE mas.	POPULATION ÉPARSE fém.	POPULATION ÉPARSE totale	TOTAL Nahiehs et dépendances.
Kafr Te'elab	nah	54	12	66	61	263	282	545	»	»	»	545
Karkirah	nah	61	3	64	78	271	281	552	»	»	»	55[illegible]
Karmout-el-Behwe	nah	34	5	39	39	117	115	232	»	»	»	232
Mandarah (el)	nah	47	5	52	50	184	171	355	»	»	»	
'Aly-el-Choki-el-Badawi	ezb	4	3	7	4	»	»	»	22	26	48	
Hassanein Souelem	»	0	4	24	20	»	»	»	40	44	84	
Mansour-el-Saïdi	»	[illegible]	[illegible]	36	37	»	»	»	98	121	219	706
Minchat-el-Ekhwah	nah	158	2	160	202	595	554	1 149	»	»	»	1 149
Mit Abou-el-Hareth	nah	175	17	192	186	520	52[illegible]	1 041	»	»	»	
Abou Kourah	ezb	43	7	50	47	»	»	»	144	146	290	1 331
Mit Abou-el-Hussein	nah	184	1	197	249	765	728	493	»	»	»	1 493
Mit Bezwah	nah	[illegible]	[illegible]	145	122	486	476	962	»	»	»	
Isma'il-el-Eraki	ezb	8	1	9	8	»	»	»	16	13	29	991
Mit Echna	nah	156	6	162	184	652	704	1 356	»	»	»	
Ibrahim Orfi	ezb	1[illegible]	1	14	17	»	»	»	41	29	70	
Ibrahim Pacha-el-Farik		22	1	2[illegible]	22	»	»	»	56	47	102	1 52[illegible]
Mit-el-Amel	nah	[illegible]	[illegible]	44[illegible]	506	[illegible]	1 608	3 168	»	»	»	
Mikhail Guirguis	ezb	[illegible]	4	26	16	»	»	»	45	42	87	
Mohammed-el-Bora	»	24	1	25	32	»	»	»	80	86	166	3 421
Mit Fedalah	nah	277	[illegible]	287	315	971	972	1 943	»	»	»	
Mohammed-el-Bora	ezb	[illegible]	»	2[illegible]	[illegible]	»	»	»	65	66	131	
Tal'at Pacha	»	[illegible]	[illegible]	22	[illegible]	»	»	»	41	40	81	2 155
Mit Ghorab	nah	[illegible]	5	57	182	661	714	1 37[illegible]	»	»	»	
Ahmad Bey 'Esmat	ezb	1	»	[illegible]		»	»	»	19	21	40	
Saïed 'Abdallah	»	[illegible]	1	[illegible]	4	»	»	»	[illegible]	8	16	
Isma'il-el-Bettagui	»	[illegible]	8	24	[illegible]	»	»	»	[illegible]	42	63	
Mohammed Agha-el-Entabli	»	10	»	1[illegible]	[illegible]	»	»	»	51	[illegible]	110	
Morgan	»	27	2	[illegible]	[illegible]	»	»	»	13[illegible]	124	25[illegible]	
Saïd-el-Dine Bey	»	5	4	29	[illegible]	»	»	»	114	104	2[illegible]	[illegible] 84
Mit Mas'oud	nah	235	15	250	266	948	893	1 841	»	»	»	1 841
Mit Me'aned	nah	73	3	76	91	355	391	746	»	»	»	746

Digitized by Google Original from CORNELL UNIVERSITY

VILLES, NAHIEHS ET LEURS DÉPENDANCES

CLASSEMENT PAR DIVISIONS ET SUBDIVISIONS ADMINISTRATIVES

XI. *Population fixe, semi-sédentaire et étrangère.*

MOUDIRIEH DAKAHLIEH DISTRICT *MIT-SAMANNOUD (suite).*	Désignation des centres	HABITATIONS occupées	HABITATIONS vides	HABITATIONS total	FAMILLES nombre	POPULATION AGGLOMÉRÉE mas.	POPULATION AGGLOMÉRÉE fem.	POPULATION AGGLOMÉRÉE totale	POPULATION ÉPARSE mas.	POPULATION ÉPARSE fem.	POPULATION ÉPARSE totale	TOTAL Nahieh et dépendances
Mit-Ramsès	nah	230	9	239	251	887	834	1 721	»	»	»	
Youssef Bessim	ezb	14	»	14	20	»	»	»	42	53	95	[illegible]
Mit-Samannoud (ch.	ban	684	60	744	710	2 180	2 192	4 372	»	»	»	
Costandi Bandali	ezb	13	11	24	13	»	»	»	55	46	101	
Mohammed Abou-el-Naga	»	»	»	»	»	»	»	»	»	»	»	
Farag Kyrillos	»	6	»	6	8	»	»	»	24	28	52	
Mohammed-el-Bakli	»	2	»	2	2	»	»	»	9	15	24	
Mohammed Baïoumi	»	13	2	15	13	»	»	»	23	17	40	4 588
Nogaba (el)	nah	64	9	73	79	246	238	484	»	»	»	448
Noussa-el-Bahr	nah	505	17	522	587	1 530	1 534	3 064	»	»	»	3 064
Noussa-el-Gheit	nah	623	86	709	767	2 348	2 260	4 608	»	»	»	4 608
Salamieh (el	nah	92	5	97	109	363	349	712	»	»	»	712
Sahraguet-el-Soghra	nah	367	62	429	417	1 422	1 465	2 887	»	»	»	
Soleiman-el-Bakli	ezb	[illegible]	»	2	2	»	»	»	13	17	30	2 917
Sanbakht	nah	108	6	114	115	322	321	643	»	»	»	643
Sanguid	nah	14	16	157	179	487	57[illegible]	1 060	»	»	»	
Kafr-el-Baz	ezb	16	4	20	71	»	»	»	41	49	90	
» el-Tamaimah	»	38	6	44	52	»	»	»	140	147	287	1 437
Sernaga	nah	138	2[illegible]	160	140	501	530	1 031	»	»	»	1 031
Tanboul-el-Kobra	nah	151	9	160	187	84[illegible]	87[illegible]	1 711	»	»	»	
Ahmad Abdallah	ezb	6	1	7	6	»	»	»	17	17	34	
Aly Moustafa	»	24	»	24	26	»	»	»	68	64	132	
Makroun Khamis	»	21	1	22	21	»	»	»	56	58	114	1 99[illegible]
Tanamel-el-Charki	nah	174	21	195	177	751	770	1 521	»	»	»	
Abd-el-Haï Maarouk	ezb	11	»	11	1	»	»	»	15	32	51	1 572
Tanamel-el-Gharbi	nah	137	2	139	155	521	487	1 008	»	»	»	1 008
Telbant Aga	nah	74	5	79	86	301	308	609	»	»	»	609
Tenbarah	nah	63	9	72	71	221	226	447	»	»	»	447
Zereiki (el	nah	63	9	72	70	195	189	384	»	»	»	384
Total		13 082	1248	14 330	15 021	46 174	46 389	92 563	3317	3238	6 555	99 118

Digitized by Google Original from CORNELL UNIVERSITY

VILLES, NAHIEHS ET LEURS DÉPENDANCES

CLASSEMENT PAR DIVISIONS ET SUBDIVISIONS ADMINISTRATIVES

XI. *Population fixe, semi-sédentaire et étrangère.*

MOUDIRIEH DAKAHLIEH — DISTRICT *SINBELLA WEIN (suite)*. (el)	Distinction des recettes	HABITATIONS occupées	HABITATIONS vides	HABITATIONS total	FAMILLES nomb.	POPULATION AGGLOMÉRÉE masc.	AGGLOMÉRÉE fémin.	AGGLOMÉRÉE totale	ÉPARSE mas.	ÉPARSE fém.	ÉPARSE totale	TOTAL et dépendances
Abou Daoud-el-Sabbakh	nah	163	13	176	205	784	757	1 521	»	»	»	
Hassan Bey-el-Chamachirgui	ezb	6	»	6	9	»	»	»	21	18	39	
Hassan Bey-el-Chamachirgui	»	6	»	6	9	»	»	»	21	18	39	
Ibrahim Agha-el-Sokkari .	»	5	1	6	7	»	»	»	26	23	49	
Moustafa Bey Mokhtar...	»	34	1	35	37	»	»	»	85	78	163	
Moustafa Bey Mokhtar . .	»	24	»	24	26	»	»	»	58	58	116	
Salim	»	8	5	13	8	»	»	»	34	18	52	1.975
Abou-el-Sir	nah	48	3	51	57	176	159	335	»	»	»	
Mohammed-el-'Adil	ezb	6	»	6	10	»	»	»	21	23	44	379
Abou Karamit	nah	86	6	92	86	333	369	702	»	»	»	
Darwich Moustafa Kaboudan	ezb	22	1	23	24	»	»	»	64	57	121	
Bamoul Salem	»	4	»	4	4	»	»	»	12	11	23	
Hag Mohammed Seleit..(el)	»	6	»	6	6	»	»	»	18	11	29	
Hag Mohammed Seleit .(el)	»	10	3	13	10	»	»	»	31	24	55	
Hassan Salem	»	4	»	4	4	»	»	»	16	15	31	
Hussein Pacha 'Assem .	»	6	»	6	6	»	»	»	19	13	32	
Ibrahim Mohammed-el-Ras	»	5	»	5	5	»	»	»	21	21	42	
'Issa Isma'il-el Tabbal ..	»	4	»	4	4	»	»	»	16	18	34	
Mohammed Hassan	»	6	»	6	6	»	»	»	25	26	61	
Rasoul-Agha . . .	»	6	6	12	6	»	»	»	13	11	24	
Sanamah Pacha..	»	12	»	12	12	»	»	»	27	21	48	1 202
Assafed . . (el)	nah.	155	9	164	175	550	509	1 059	»	»	»	
'Abdel Haum 'Aly ...	ezb	3	»	3	3	»	»	»	14	12	26	
Mansour Mansour	»	5	»	5	5	»	»	»	18	14	32	
Mohammed-el-Huseini	»	3	»	3	6	»	»	»	12	17	29	
Saleh Mohammed .	»	11	»	11	11	»	»	»	34	32	66	1.212
Bachams	nah	9	1	10	21	73	79	152	»	»	»	
Ahmad Hussein	ezb	3	»	3	10	»	»	»	31	26	57	
Mohammed-el-Cherbini	»	6	»	6	6	»	»	»	27	14	41	
Haïdar Agha .	»	17	»	17	17	»	»	»	69	58	127	
Haïdar Agha.	»	16	»	16	16	»	»	»	66	53	119	
Mohammed Cherine Pacha	»	5	10	15	15	»	»	»	48	45	93	
Moustafa Younès	»	2	»	2	2	»	»	»	6	4	10	
Soleiman Al . .	»	11	2	13	15	»	»	»	55	48	103	
Moustafa Younes	»	10	2	12	11	»	»	»	29	35	64	
Youssef Rachad	»	22	2	24	24	»	»	»	42	41	83	849
Bachaine . . ... (el)	nah	50	2	52	62	143	138	281	»	»	»	
'Abdel 'Aziz	ezb	2	»	2	2	»	»	»	8	8	16	
Ahmad Agha . . .	»	6	3	9	6	»	»	»	11	13	24	
Hag Mohammed Seleit ..(el)	»	37	2	39	37	»	»	»	111	105	216	
Selim Bey Thabet . .	»	23	»	23	30	»	»	»	71	69	140	677
Balamoun. . . (el)	nah	196	18	214	238	825	808	1 633	»	»	»	
Hassanein-el-'Awadi ..	ezb	13	7	20	13	»	»	»	43	36	79	
Soueïem Mohammed .. .	»	6	»	6	7	»	»	»	18	19	37	1 749

Digitized by Google
CORNELL UNIVERSITY

VILLES, NAHIEHS ET LEURS DÉPENDANCES

CLASSEMENT PAR DIVISIONS ET SUBDIVISIONS ADMINISTRATIVES

XI. *Population fixe, semi-sédentaire et étrangère.*

MOUDIRIEH DAKAHLIEH DISTRICT *SINBELLAWEIN (suite).* (el)	Désignation des localités	HABITATIONS groupées	HABITATIONS éparses	HABITATIONS total	FAMILLES nombre	POPULATION AGGLOMÉRÉE masc.	AGGLOMÉRÉE fémin	AGGLOMÉRÉE totale	POPULATION ÉPARSE masc.	ÉPARSE fém	ÉPARSE totale	TOTAL Nahiehs et dépendances
Baramkim	nah.	66	2	68	83	294	291	585	»	»	»	
Soleiman Ibrahim	ezb.	23	»	23	35	»	»	»	92	110	202	
Soleiman Ibrahim	»	19	»	19	21	»	»	»	52	70	122	909
Barkin	nah	57	3	60	65	176	210	386	»	»	»	
Darmich Agha	ezb.	8	6	14	8	»	»	»	23	27	50	
Ibrahim Wahbah	»	3	»	3	8	»	»	»	22	19	41	
Hag Mohammed Selim (el)	»	10	»	10	10	»	»	»	29	29	58	
'Mazhar Pacha	»	4	»	4	6	»	»	»	15	17	32	
Mohammed Ahmad	»	8	»	8	8	»	»	»	17	18	35	
Moustafa Haroun	»	7	»	7	7	»	»	»	25	22	47	
Moustafa Haroun	»	14	3	17	14	»	»	»	52	38	90	
Soleiman Fahmy	»	7	1	8	7	»	»	»	4	9	23	
Mazhar Pacha	»	19	4	23	19	»	»	»	59	40	99	86.
'Bédah (el)	nah	161	5	166	194	580	617	1.197	»	»	»	
'Abdallah Bey	ezb.	24	3	27	26	»	»	»	71	59	130	
'Aref Agha	»	8	3	11	8	»	»	»	15	19	34	
Ghadban Mar'it	»	7	»	7	7	»	»	»	24	31	55	
Ibrahim Moustafa	»	10	»	10	13	»	»	»	27	38	65	
Mohammed-el-Metoualh	»	7	»	7	7	»	»	»	18	14	32	
Yassine Ahmad	»	16	»	16	17	»	»	»	28	26	54	
Mohammed-el Metoualh	»	4	3	7	4	»	»	»	9	7	16	1 58
Bekarieh (el)	nah	41	2	43	44	141	140	281	»	»	»	
Ahmad Chaker	ezb	11	7	18	11	»	»	»	37	36	73	
Abdallah Pacha 'Ezzat	»	29	2	31	33	»	»	»	98	77	175	
Ismaïl Ahmad	»	4	»	4	4	»	»	»	5	9	1	
'Othman Wahbi	»	7	3	10	7	»	»	»	25	22	47	
'Abdel Hamid Sid Ahmad	»	1	»	1	1	»	»	»	5	7	12	602
Borg Nour-et-'Arab	nah.	40	1	41	45	142	130	272	»	»	»	
Chehatah Nawar	ezb	4	»	4	4	»	»	»	15	19	34	
Hussein-el-Moghrabi	»	5	2	7	6	»	»	»	16	16	32	
Mohammed 'Aly-el-Naggar	»	3	»	3	4	»	»	»	15	15	30	
Bassiouni Melawe'	»	4	»	4	4	»	»	»	11	16	27	395
Choubra Kebalah	nah	134	4	138	154	409	442	851	»	»	»	851
Choubra Sendi	nah.	80	1	84	113	377	359	736	»	»	»	
Hag Aly-el Aferli (el)	ezb.	4	»	4	5	»	»	»	16	10	26	
Saïed Salamah el	»	2	»	2	2	»	»	»	7	11	18	
'Echki Hanem	»	27	»	27	32	»	»	»	79	79	158	
Mahmoud Mohammed	»	2	»	2	6	»	»	»	12	14	26	
Baobab	»	3	»	3	4	»	»	»	9	12	21	
Ibrahim Mamlaz	»	4	2	6	5	»	»	»	14	15	29	
Hag Isma'il Ahmad (el)	»	5	»	5	6	»	»	»	28	20	48	
Mahmoud Mohammed	»	1	»	1	1	»	»	»	8	7	15	
Mohammed Abdel Rahman	»	2	»	2	2	»	»	»	8	4	12	
'Mazhar Pacha	»	40	1	41	40	»	»	»	101	119	220	

Digitized by Google
Digitized from CORNELL UNIVERSITY

VILLES, NAHIEHS ET LEURS DÉPENDANCES

CLASSEMENT PAR DIVISIONS ET SUBDIVISIONS ADMINISTRATIVES

XI. *Population fixe, semi-sédentaire et étrangère.*

MOUDIRIEH DAKAHLIEH DISTRICT *SINBELLAWEIN (suite).* (el)	Lettre-signe de la catégorie	HABITATIONS			FAMILLES	POPULATION AGGLOMÉRÉE			POPULATION ÉPARSE			TOTAL Nahieh et dépendances
Choubra Sendi *(suite)*												
Mohammed Samrah ..	»	3	»	3	4	»	»	»	13	11	24	»
Moussafa Agha	»	13	2	15	14	»	»	»	34	28	62	»
Moussafa Agha Mahmoud	»	3	»	3	3	»	»	»	18	14	32	»
Moustapha Sobhi ..	»	17	»	17	17	»	»	»	44	36	80	»
Othman Ramza	»	1	»	1	1	»	»	»	7	7	14	1 518
Debeig	nah	97	2	99	106	325	344	669	»	»	»	»
Saïed Hassan'Abdallah .	ezh	10	»	10	10	»	»	»	24	23	47	»
Ahmad Bey Ramdy . .	»	43	1	44	44	»	»	»	140	152	292	»
Ibrahim Attah et Cie *(mha)*	»	»	»	»	»	»	»	»	»	»	»	»
Ibrahim'Eid	»	16	1	17	19	»	»	»	68	72	140	»
Nasr Yanes	»	6	»	6	7	»	»	»	23	22	45	»
Said Hussein	»	3	1	4	3	»	»	»	6	8	14	1 207
Deirab-el-Souk	na	65	1	66	77	277	266	543	»	»	»	»
Ahmad Soliman-el-Gohar	ezh	20	1	21	20	»	»	»	57	62	119	»
Awad-el-Masri	ezh	2	»	2	2	»	»	»	14	15	29	»
Kommos Youhanna .	»	4	2	6	4	»	»	»	7	4	11	»
Bagious Carabet . . .	»	10	»	10	1	»	»	»	35	28	63	»
Kommos Youhanna (el)	»	4	3	7	5	»	»	»	13	11	24	»
Mohammed Chaban Bey	»	21	1	22	22	»	»	»	63	57	120	»
Mohammed Chaban Bey	»	21	1	22	24	»	»	»	73	67	140	»
Mohammed Soleiman Agha	»	8	1	9	8	»	»	»	44	28	72	»
Moustafa Chouaki	»	4	3	7	4	»	»	»	17	10	27	»
Youssef Bey Rasmy	»	9	»	9	9	»	»	»	24	23	47	»
Moustafa Barghoul *(mha)*	»	»	»	»	»	»	»	»	»	»	»	1 195
Deirab Negm.	nah	323	11	334	379	1.217	1 204	2 421	»	»	»	»
'Aoudjah Ibrahim . .	ezh	10	1	11	10	»	»	»	33	28	61	»
Henawi *(mhab)* e-	»	»	»	»	»	»	»	»	»	»	»	»
Chahine Nassralla .	»	6	»	6	8	»	»	»	25	18	43	»
'Aly Ammar .	»	12	»	12	12	»	»	»	23	21	44	»
Mohammed-el-Chahhat	»	6	»	6	6	»	»	»	20	34	54	»
Salamna Abou-el 'Ela . ..	»	1	»	1	1	»	»	»	17	15	32	2 653
Dio-el-Westa	nar	114	10	124	155	433	434	867	»	»	»	»
'Atiah 'Aly . .	ezh	2	»	2	2	»	»	»	6	10	16	»
Talaat-Pacha	»	28	»	28	33	»	»	»	93	80	173	»
Hussein Bey Fahmy	»	4	2	6	4	»	»	»	9	11	20	»
Isma'il Pacha Abou Gabal	»	2	»	2	2	»	»	»	6	6	12	»
Mohammed Ismail	»	5	»	5	5	»	»	»	9	11	20	»
Dimitri Sa'd	»	10	5	15	11	»	»	»	26	25	51	»
'Omar Khalil	»	8	»	8	11	»	»	»	20	25	45	204
Ekrach .	nah	182	7	189	188	612	648	1 260	»	»	»	»
'Aly Sa'id	ezh	8	»	8	8	»	»	»	29	34	63	»
'Aly-el-Bekbachi . .	»	57	6	6	63	»	»	»	178	167	340	»
Antoun-el-Nachwe	»	8	3	11	8	»	»	»	27	24	51	»
Hussein Agha .(*démolie*,	»	»	»	»	»	»	»	»	»	»	»	»
Hammouda Chehatah .	»	5	»	5	5	»	»	»	19	25	44	»
Moustafa Chahattou . .	»	6	»	6	6	»	»	»	11	10	21	»

Digitized by Google
Original from CORNELL UNIVERSITY

VILLES, NAHIEHS ET LEURS DÉPENDANCES

CLASSEMENT PAR DIVISIONS ET SUBDIVISIONS ADMINISTRATIVES

XI. *Population fixe, semi-sédentaire et étrangère.*

MOUDIRIEH DAKAHLIEH DISTRICT *SINDELLAWEIN (suite). (el)*	Désignation des centres	HABITATIONS occupées	HABITATIONS vides	HABITATIONS total	FAMILLES nombre	POPULATION AGGLOMÉRÉE masc.	POPULATION AGGLOMÉRÉE fémin.	POPULATION AGGLOMÉRÉE totale	POPULATION ÉPARSE masc.	POPULATION ÉPARSE fém.	POPULATION ÉPARSE totale	TOTAL Nahiehs et dépendances
Ekrach *(suite)*												
Othman	ezb.	6	»	6	6	»	»	»	14	13	27	»
Omar-el-Bekbachi	»	24	»	24	24	»	»	»	65	79	144	»
Soleiman-el-Bekbachi	»	15	»	15	15	»	»	»	53	52	105	»
Soleiman-el-Bekbachi	»	20	»	20	22	»	»	»	77	56	133	2 188
Fassoukah	nah.	19	3	22	21	79	85	164	»	»	»	»
Mohammed Agha-el-'Entabli	ezb.	2	»	2	2	»	»	»	8	15	23	»
Mohammed Bey Kamal	»	4	»	4	4	»	»	»	12	12	24	2.1
Gelallah (el)	nah.	50	5	55	62	233	218	451	»	»	»	»
'Akl Megahed	ezb.	1	»	1	1	»	»	»	2	5	7	»
Badawi Youssef	»	2	»	2	3	»	»	»	15	13	28	»
Selim Pacha Serri *(Dém.)*	»	»	»	»	»	»	»	»	»	»	»	»
Moustafa Ragheb	»	32	2	34	55	»	»	»	105	97	202	»
Othman Pacha *(mère)*	»	16	»	16	21	»	»	»	67	54	121	»
Youssef Fahmy	»	1	»	1	1	»	»	»	3	4	7	816
Gawachnah (el)	nah.	54	1	55	54	172	182	354	»	»	»	»
Mohammed Cherif Pacha	ezb.	10	4	14	10	»	»	»	29	21	50	»
'Adila Hanem	»	23	»	23	25	»	»	»	50	47	97	»
Moustafa Bey Mokhtar	»	25	2	25	37	»	»	»	137	129	266	767
Gharour	nah.	67	13	80	104	302	306	608	»	»	»	608
Ghazalah	nah.	64	»	64	76	231	223	454	»	»	»	»
Domaines *(Dém.)*	ezb.	[illegible]	»	2	5	»	»	»	15	8	23	»
Patrak Khanet el Akla [illegible]	»	4	»	4	4	»	»	»	9	15	24	»
Ya'koub Youssef	»	9	3	12	10	»	»	»	27	22	49	»
Mohammed Abdel Rahman	»	2	»	2	3	»	»	»	7	7	14	»
Mohammed Aly	»	3	»	3	5	»	»	»	8	11	19	»
Salem Gabr	»	2	»	2	4	»	»	»	8	11	19	»
Ibrahim Wahbah	»	4	1	5	4	»	»	»	13	12	25	627
Ghémeid (el)	nah.	30	2	32	56	131	125	256	»	»	»	»
Abdel Kader Agha	ezb.	1	1	[illegible]	[illegible]	»	»	»	4	7	11	»
Tadros Youssef	»	8	»	8	8	»	»	»	32	30	[illegible]	»
Rostom Bey Nagui	»	2	»	[illegible]	[illegible]	»	»	»	[illegible]	[illegible]	[illegible]	353
Guemmézet Barghout	nah.	238	15	253	280	933	890	1 8[illegible]	»	»	»	»
'Abdel Kader Pacha Helmy	ezb.	10	»	10	10	»	»	»	[illegible]	[illegible]	40	»
[illegible] (el)	»	13	»	[illegible]	15	»	»	»	35	34	69	»
[illegible]	»	[illegible]	»	[illegible]	4	»	»	»	9	8	17	»
[illegible]	»	[illegible]	2	[illegible]	[illegible]	»	»	»	60	57	117	»
[illegible]	»	[illegible]	»	2	[illegible]	»	»	»	[illegible]	[illegible]	[illegible]	»
[illegible]	»	20	2	[illegible]	28	»	»	»	73	57	130	»
[illegible]	»	3	»	[illegible]	3	»	»	»	13	5	18	»
Mohammed Youssef	»	3	»	3	4	»	»	»	7	12	19	»
[illegible]	»	8	1	[illegible]	8	»	»	»	27	17	44	»
Younes-el-Nakrah	»	6	1	7	6	»	»	»	15	14	29	2.320

Digitized by Google Original from CORNELL UNIVERSITY

VILLES, NAHIEHS ET LEURS DÉPENDANCES

CLASSEMENT PAR DIVISIONS ET SUBDIVISIONS ADMINISTRATIVES

XI. *Population fixe, semi-sédentaire et étrangère.*

MOUDIRIEH DAKAHLIEH DISTRICT SINDELLA WEIN (suite) (e)	Désignation des cercles	HABITATIONS occupées	vides	total	FAMILLES nombre	POPULATION AGGLOMÉRÉE masc.	fémin.	totale	ÉPARSE mas.	fém.	totale	TOTAL Nahiehs et dépendances
Hagaïzah (e)	nah	73	1	74	85	268	244	512	»	»	»	»
'Aly Khadr	ezb	6	3	9	7	»	»	»	19	22	41	»
Khamis Rohalem	»	2	»	2	2	»	»	»	10	5	15	»
Khourchid Pacha	»	12	»	12	14	»	»	»	27	25	5[illegible]	»
Mohammed-el-Khodeiri	»	8	2	10	8	»	»	»	35	22	57	»
Moustafa Agha	»	4	5	9	4	»	»	»	18	22	40	»
Sid Ahmad Mohammed	»	5	3	8	8	»	»	»	20	22	42	759
Hassaïnah (e)	nah	107	12	119	132	508	467	975	»	»	»	»
Hanna Abdel Malak	ezb	13	»	13	13	»	»	»	40	44	84	»
Hanna Abdel Malak	»	2	»	2	2	»	»	»	14	13	27	»
Badawi Magar	»	6	»	6	6	»	»	»	29	31	60	»
Saleh Mohammed	»	8	»	8	8	»	»	»	3[illegible]	19	50	»
Talat Pacha	»	10	»	10	10	»	»	»	24	28	52	»
Youssef Rachad	»	9	2	11	10	»	»	»	20	27	47	1 295
Kafr Abou Berri	nah	69	6	75	98	291	318	609	»	»	»	»
Ahmad Khadr	ezb	8	1	9	»	»	»	»	23	25	48	657
Kafr 'Aly-el-Saïed	nah	4	»	4	4	25	26	51	»	»	»	51
Kafr 'Azzam	nah	58	[illegible]	61	60	136	149	235	»	»	»	»
Ibrahim Pacha Adham	ezb	7	1	8	7	»	»	»	21	20	41	»
'Abdel Kader Pacha	»	[illegible]	4	23	19	»	»	»	45	31	76	»
Mohammed Agha Messerli	»	10	»	10	10	»	»	»	14	19	33	»
Ibrahim Pacha Adham	»	34	»	34	43	»	»	»	30	109	239	»
Mohammed Bey Sa'id	»	8	1	9	8	»	»	»	1[illegible]	24	35	»
Saïed Ahmad	»	3	1	14	13	»	»	»	13	26	39	»
Youssef Bey 'Ezzat	»	28	»	28	28	»	»	»	61	74	135	883
Kafr Badawi Guirguis	nah	22	1	23	22	58	66	124	»	»	»	124
Kafr-el-Amir 'Abdallah	nah	32	»	32	37	117	129	246	»	»	»	246
Kafr el-Chorafa	nah	[illegible]	13	28	16	50	55	109	»	»	»	»
Hag Mohammed Seleit (e)	ezb	[illegible]	»	10	15	»	»		34	38	72	181
Kafr-el Hag Hussein	nah	[illegible]	10	1[illegible]	97	3[illegible]8	30[illegible]	633	»	»	»	»
Habib Yazbac	ezb		»	5	5	»	»	»	18	14	32	»
Doweidar Ismaïl	»	4	»	4	5	»	»	»	21	5	36	701
Kafr-el Rok	nah	[illegible]	[illegible]	252	226	703	719	1 42[illegible]	»	»	»	»
Ahmad Sa[illegible]	ezb		[illegible]	11	9	»	»	»	2[illegible]	[illegible]	47	»
A[illegible]	»	[illegible]	»	[illegible]	1[illegible]	»	»	»	[illegible]	2[illegible]	63	»
Gobran Wassef	»	18		2	1	»	»	»	64	[illegible]	[illegible]	»
Mohammed Hussein-el Badawi	»	9	2	1[illegible]	9	»	»	»	26	40	5[illegible]	»
Moustafa Salem	»	6	»	6	6	»	»	»	19	20	[illegible]	»
Sa'id Fauzi (suite)	»	»	»	»	»	»	»	»	»	»	»	»
Mohammed Khourchid	»	8	3	11	8	»	»	»	20	26	4[illegible]	1 779

Digitized by Google Original from CORNELL UNIVERSITY

VILLES, NAHIEHS ET LEURS DÈPENDANCES

CLASSEMENT PAR DIVISIONS ET SUBDIVISIONS ADMINISTRATIVES

XI. *Population fixe, semi-sédentaire et étrangère.*

MOUDIRIEH DAKAHLIEH — DISTRICT SINBELLAWEIN (suite). (el)	Désignation des localités	HABITATIONS occupées	HABITATIONS vides	HABITATIONS total	FAMILLES nombre	POPULATION AGGLOMÉRÉE masc.	AGGLOMÉRÉE fém.	AGGLOMÉRÉE totale	ÉPARSE masc.	ÉPARSE fém.	ÉPARSE totale	TOTAL Villes et dépendances
Kafr Ghannam	nah	113	48	161	113	310	357	667	»	»	»	
Cheikh Negm 'Aly (e	ezb	8	»	8	11	»	»	»	67	60	127	
Hag Adam Agha (e	»	3	»	3	3	»	»	»	8	12	20	
Saïed Aly Younès (e	»	4	»	4	4	»	»	»	14	11	25	
Khourchid Pacha	»	8	7	15	8	»	»	»	23	16	39	
Hassan Helmy	»	2	8	10	2	»	»	»	6	4	10	
Moussa Moussa	»	8	»	8	8	»	»	»	42	35	77	
Youssef Bey 'Ezzat	»	8	»	8	8	»	»	»	16	28	44	1 000
Kafr Kanaawah	nah	39	4	43	43	140	138	278	»	»	»	
Sadek Sodki	zb	»	»	2	2	»	»	»	10	6	16	294
Kafr Mohammed Chahine	nah	»	»	»	»	»	»	»	»	»	»	
Kafr Mohammed-el-Chennawi	nah	10	»	10	14	33	35	68	»	»	»	68
Kafr Mohammed-el-Temsah	ah	10	1	11	13	36	53	89	»	»	»	89
Kafr Sa'd	nah	48	»	48	20	173	160	333	»	»	»	
'Abd el Kader 'Abdallah	nah	6	»	6	7	»	»	»	34	26	60	
'Aly Moustafa,	»	12	2	14	11	»	»	»	26	35	61	
'Adl Mohammed (el)	»	13	1	14	13	»	»	»	30	35	65	
Khosrow Pacha	»	20	»	20	29	»	»	»	90	72	162	
'Othman Ramzi	»	8	»	8	8	»	»	»	29	25	54	
Mohammed 'Abdalla	»	3	»	3	4	»	»	»	14	14	28	
Mohammed Bey Naf'i	»	1	1	2	1	»	»	»	3	3	6	769
Kafr Salamah	nah	12	3	15	12	34	43	77	»	»	»	
Youssef Bey 'Ezzat	ezb	10	2	12	10	»	»	»	24	41	65	142
Kafr Salem	nah	36	3	39	44	149	148	297	»	»	»	297
Kafr Singab	nah	28	1	29	38	102	103	205	»	»	»	205
Kafr Youssef Awad	nah	44	»	44	50	166	171	337	»	»	»	337
Khamsah (el	nah	42	»	42	55	198	186	384	»	»	»	384
Kataïé' (el	na	74	2	76	95	260	278	538	»	»	»	
Hassanein Hassan	zb	6	4	10	6	»	»	»	15	12	27	
Saleh Mortadi	»	22	9	31	37	»	»	»	81	65	146	
Sanad Ibrahim	»	9	8	17	8	»	»	»	16	22	38	
Sakr Ibrahim	»	3	4	7	4	»	»	»	13	14	27	776
Kemeibrah	nah	106	20	126	122	423	439	862	»	»	»	862

Digitized by Google
Original from CORNELL UNIVERSITY

VILLES, NAHIEHS ET LEURS DÉPENDANCES

CLASSEMENT PAR DIVISIONS ET SUBDIVISIONS ADMINISTRATIVES

XI *Population fixe, semi-sédentaire et étrangère.*

MOUDIRIEH DAKAHLIEH DISTRICT SINBELLA WEIN (suite). (el)	Désignation des lieux	HABITATIONS occupées	HABITATIONS vides	HABITATIONS tous	FAMILLES nombre	POPULATION AGGLOMÉRÉE masc.	POPULATION AGGLOMÉRÉE fémin.	POPULATION AGGLOMÉRÉE totale	POPULATION ÉPARSE mas.	POPULATION ÉPARSE fém.	POPULATION ÉPARSE totale	TOTAL Nahiehs et dépendances
Mahalbah *terrains cultivés* (el)	nah	»	»	»	»	»	»	»	»	»	»	»
'Aly Bey-el-Kereff	ezb	7	»	7	10	»	»	»	21	16	37	37
Makat'ah (el)	na	84	5	89	106	348	335	683	»	»	»	»
'Abdel Malak Awad	ez	17	»	17	17	»	»	»	39	45	84	»
Beheri Mohammed	»	4	»	4	5	»	»	»	19	17	36	»
Hassan-el-Jaswah	»	4	»	4	10	»	»	»	28	23	51	»
Gafar Agha	»	8	»	8	8	»	»	»	49	39	88	»
Ibrahim Mohammed-el-Helwe	»	11	1	12	11	»	»	»	35	32	67	»
'Otman Ramzi	»	12	»	12	15	»	»	»	32	51	83	»
Moussa Ahmad-el-Sirsi	»	6	»	6	7	»	»	»	24	19	43	»
Abd Rab-el-Nabi	»	6	»	6	6	»	»	»	11	13	24	»
'Atallah Abdel Malak	»	4	2	6	8	»	»	»	31	27	58	»
Domaines (*Domaines*)	»	8	»	8	11	»	»	»	24	19	43	1 20[illegible]
Makhsan (el)	na	63	4	7	67	305	280	585	»	»	»	585
Managhsine	nah	18	»	18	18	35	56	91	»	»	»	»
'Omar Bey Wasfi	ezb	23	»	24	23	»	»	»	47	46	93	184
Manahrit	nah	141	14	155	157	407	411	818	»	»	»	»
Abdallah-el-Osta	ezb	17	4	21	17	»	»	»	33	32	65	»
'Aly-el-Enani	»	6	»	6	6	»	»	»	19	18	37	»
Mardrous Boutros	»	4	»	4	4	»	»	»	8	4	12	»
Hassan-el-Nadi		2	1	3	2	»	»	»	8	6	14	»
Kourchid Pacha Akef		18	1	19	19	»	»	»	55	44	99	»
Neda Mohammed	»	11	4	15	11	»	»	»	18	28	46	»
'Omar Mohammed Chawich		3	»	3	3	»	»	»	10	8	18	1 10[illegible]
Matouh	nah	35	1	36	42	125	126	251	»	»	»	251
Minchat Kassem Pacha	nah	44	5	49	45	125	112	237	»	»	»	237
Minchat Youssef Mansour	nah	32	4	36	30	116	118	234	»	»	»	234
Min'a Safour (el)	nah	227	1	39	[illegible]	885	[illegible]	1 798	»	»	»	»
Zeikhan Hanem	ezb	1	»	1	1	»	»	»	33	29	62	1 860
Miniet Gharitah	na	47	1	48	48	1[illegible]	1[illegible]	345	»	»	»	»
Moustafa Agha	ez	16	1	17	17	»	»	»	4	3[illegible]	65	»
Mohammed Bey Camal	»	8	»	8	9	»	»	»	19	20	39	»
Soleiman Chafik	»	2	»	2	2	»	»	»	58	54	112	561
Missâh (el)	nah	0	1	3	35	1[illegible]2	9[illegible]	223	»	»	»	»
Helal Bey	ezb	11	»	17	11	»	»	»	31	26	57	»
Mohammed Cherif Pacha	»	22	14	36	22	»	»	»	58	64	122	»

Digitized by Google Original from CORNELL UNIVERSITY

VILLES, NAHIEHS ET LEURS DÉPENDANCES

CLASSEMENT PAR DIVISIONS ET SUBDIVISIONS ADMINISTRATIVES

XI. *Population fixe, semi-sédentaire et étrangère.*

MOUDIRIEH DAKAHLIEH DISTRICT SINBELLAWEIN (suite). (el)	Désignation des centres	HABITATIONS occupées	HABITATIONS vides	HABITATIONS total	FAMILLES nombre	POPULATION AGGLOMÉRÉE masc.	POPULATION AGGLOMÉRÉE fémin.	POPULATION AGGLOMÉRÉE totale	POPULATION ÉPARSE mas.	POPULATION ÉPARSE fém.	POPULATION ÉPARSE totale	TOTAL Nahiehs et dépendances
Missah (*suite*). (el)												
Hassan Agha-el-Moula ..	ezb	5	1	6	5	»	»	»	15	13	28	
'Othman Pacha Fauzi.....		27	2	29	31	»	»	»	76	73	149	579
Noub Tureif	nah	218	7	225	254	887	868	1 755	»	»	»	
Yakoub Bey-el-Cattawi	ezb	22	»	22	22	»	»	»	86	69	155	1 910
Om-el-Diab	nah	68	4	72	91	336	316	652	»	»	»	
'Abdoh Badawi .	ezb	1	»	1	2	»	»	»	5	4	9	
Chahha-el-Hussein (el)	»	1	»	1	1	»	»	»	6	10	16	
Hassanein Yassine	»	8	»	8	9	»	»	»	19	2	40	
Badawi Youssef .	»	11	8	19	1	»	»	»	0	39	69	
Mahmoud Bey Thabet	»	24	»	24	24	»	»	»	58	58	116	
Sadek	»	5	3	8	5	»	»	»	18	5	33	
Mohammed Abou Dahech	»	4	»	4	4	»	»	»	17	37	54	
Moustafa Bey Mokhtar	»	1	»	1	1	»	»	»	5	2	7	906
Rob' (el)	nah	82	2	84	88	317	296	613	»	»	»	613
Sadakah ..	»	76	8	84	120	423	390	813	»	»	»	
Suares Nahman .	ezb	22	»	22	22	»	»	»	43	61	104	
Ismail Agha	»	1	»	1	3	»	»	»	5	7	12	929
Saffour	nah	267	8	275	301	985	1 000	1 985	»	»	»	
Helal Bey	ezb	97	2	99	101	»	»	»	285	256	541	2 526
Safi' Zereik .	nah	198	34	232	209	709	715	1 424	»	»	»	
'Aly Ibrahim-el-Khawagan	ezb	18	6	24	18	»	»	»	26	33	59	
Kassem Pacha	»	2	4	6	2	»	»	»	6	4	10	
Moharram Bey	»	13	1	14	13	»	»	»	9	23	42	
Moustafa Khoudoussi .	»	8	1	9	9	»	»	»	30	29	59	1 594
Saïnah ..... (el)	nah	158	3	161	181	530	571	1 101	»	»	»	
Aly Mohammed	ezb		1	7	7	»	»	»	17	16	33	
Hamad Salem-el-Badawi	»	10	»	10	10	»	»	»	37	35	72	
Chamali Hassan	»	3	»	3	3	»	»	»	12	8	20	
Hassan Ibrahim	»	9	4	13	9	»	»	»	25	21	46	
Khaled Pacha	»	40	»	40	50	»	»	»	120	120	240	
Mohammed Saleh	»	3	»	3	4	»	»	»	11	14	25	
Morkos Youssef	»	13	2	15	3	»	»	»	49	39	88	1 625
Samarah . (el)	nah	32	1	33	51	112	106	218	»	»	»	218
Sinbellawein (*chef*) (el)	ban	691	23	714	811	2 486	2 497	4 983	»	»	»	
Mahmoud-el-Sinbellawein	ezb	4	»	4	4	»	»	»	62	48	110	
Ahmad Ismaïl .	»	6	»	6	2	»	»	»	15	19	34	
'Aly Salem	»	15	2	17	15	»	»	»	46	31	75	
Gabr-el-Danaf .	»	14	»	14	15	»	»	»	37	24	61	

Digitized by Google Original from CORNELL UNIVERSITY

VILLES, NAHIEHS ET LEURS DÉPENDANCES

CLASSEMENT PAR DIVISIONS ET SUBDIVISIONS ADMINISTRATIVES

XI. *Population fixe, semi-sédentaire et étrangère.*

MOUDIRIEH DAKAHLIEH — DISTRICT *SINBELLAWEIN (suite).* (el)	Désignation des centres	HABITATIONS occupées	HABITATIONS vides	HABITATIONS total	FAMILLES nombre	POPULATION AGGLOMÉRÉE masc.	AGGLOMÉRÉE fémin.	AGGLOMÉRÉE totale	ÉPARSE mas.	ÉPARSE fém.	ÉPARSE totale	TOTAL Nahiehs et dépendances.
Sinbellawein (*suite*). (el)												
Hasse n Feidallah	ezb	11	»	11	11	»	»	»	32	34	66	
Adra'i	»	78	2	80	80	»	»	»	295	252	547	
id.	»	27	1	28	30	»	»	»	69	77	146	
id .	»	11	2	13	12	»	»	»	41	27	68	
Mohammed Beye Minchaw.	»		2	5	3	»	»	»	14	13	32	
Mohammed Selem .	»	9	7	16	9	»	»	»	16	17	33	
id .	»	17	»	17	17	»	»	»	58	53	111	
Cheik Mohammed-el-Chennawi	»	10	»	10	15	»	»	»	33	35	68	
Moharram 'Aly . . .	»	8	»	8	8	»	»	»	28	22	50	
Mousse-e-Jib .	»	1	2	3	1	»	»	»	5	1	15	
Ramadan-el-Saied Sakr	»	14	3	17	17	»	»	»	42	37	80	6 479
Sowéni . . .	el) nah	123	3	126	137	445	464	909	»	»	»	
Marchetto Mondolfo .	ezb	25	4	29	27	»	»	»	68	59	128	
Makram Youssef.	»	12	5	17	12	»	»	»	38	34	72	1 109
Tall-el-Kadi	nah	42	10	52	44	175	138	313	»	»	»	313
Tamai. . .	»	135	4	137	135	450	451	901	»	»	»	901
Tamd-el-Hagar .	»	73	8	81	78	279	298	577	»	»	»	577
Tami-el-Amdid	»	140	4	144	165	694	644	1 338	»	»	»	
Ismail Hassan	ezb	6	»	6	6	»	»	»	23	18	41	
Chehatah Hassan	»	4	»	4	4	»	»	»	10	9	19	
Soleiman Sid Ahmad .	»	15	5	20	16	»	»	»	62	62	124	
Youssef Bey Nour-el-Dine	»	4	6	10	13	»	»	»	33	35	68	1 590
Taranis-el Arab.	nah	13	»	13	13	81	71	152	»	»	»	
Abdallah	ezb	1	»	1	1	»	»	»	40	37	77	
Ismail Pacha Hakki	»	48	1	49	54	»	»	»	158	159	317	
id id id	»	74	1	75	77	»	»	»	27	27	543	
Kodaiba .	»	45	1	46	45	»	»	»	139	142	281	
Saied Aly	el	5	1	6	5	»	»	»	12	9	21	1 394
Tehwai	nah	200	8	208	220	732	738	1 470	»	»	»	
Boutros et Youssef 'Awad	»	20	»	20	20	»	»	»	61	49	110	
Badawi Nakhlah . (*inhab*)	»	»	»	»	»	»	»	»	»	»	»	1 580
Toukh-el-Aklam	nah	270	34	304	296	961	927	1 888	»	»	»	
'Abdel Latif Bey	ezb	83	2	85	87	»	»	»	264	202	466	
Nouri Pacha	»	15	»	15	15	»	»	»	50	45	95	2 449
TOTAL .		10 431	332	11 263	11 329	27 682	27 646	55 328	9858	9333	19 191	74 519

Digitized by Google
Original from CORNELL UNIVERSITY

VILLES, NAHIEHS ET LEURS DÉPENDANCES

CLASSEMENT PAR DIVISIONS ET SUBDIVISIONS ADMINISTRATIVES

XII. *Population fixe, semi-sédentaire et étrangère.*

MOUDIRIEH GHARBIEH DISTRICT *ARLIM EL HOROLLOS*	Désignation des centres	HABITATIONS occupées	HABITATIONS vides	HABITATIONS total	FAMILLES nombre	POPULATION AGGLOMÉRÉE mascul.	POPULATION AGGLOMÉRÉE fémin.	POPULATION AGGLOMÉRÉE totale	POPULATION ÉPARSE mascul.	POPULATION ÉPARSE fémin.	POPULATION ÉPARSE totale	TOTAL Nahieh et dépendances
Aïach. (el)	nah.	73	»	73	74	234	264	498	»	»	»	498
Anabrah (el)	nah.	18	1	19	18	92	79	171	»	»	»	171
Atarsah (e)	nah.	48	3	51	48	144	130	274	»	»	»	274
Awlad Dafer	nah.	4	»	4	4	20	15	35	»	»	»	35
Awlad Nosseir	nah.	37	»	37	37	128	116	244	»	»	»	244
Awlad Sa'id	nah.	10	»	10	10	39	37	76	»	»	»	76
Awlad Salah	nah.	30	»	30	30	105	91	196	»	»	»	196
Awlad Salamah	nah.	51	6	57	51	160	160	320	»	»	»	320
Bakrieh (e)	nah.	24	1	25	24	85	90	185	»	»	»	185
Baltim (el)	nah.	705	»	705	705	2 172	2 101	4 286	»	»	»	4 286
Bannaïne (el)	nah.	21	»	21	21	70	65	135	»	»	»	135
Bolous	nah.	72	3	75	72	165	147	312	»	»	»	312
Borg (el)	nah.	201	18	219	201	597	557	1 154	»	»	»	1 154
Chehabieh (el)	nah.	97	2	45	4	220	251	471	»	»	»	471
Cheikh Embarek (e)	nah.	100	»	100	100	298	275	573	»	»	»	573
Chorafa (el)	nah.	98	2	30	28	8	118	227	»	»	»	227
Chori	nah.	190	7	197	190	582	623	1 205	»	»	»	1 205
Chouach (e)	nah.	12	»	12	12	46	45	91	»	»	»	[illegible]
Emarieh	nah.	41	3	44	41	101	101	202	»	»	»	202
Pokaha (e)	nah.	28	0	31	28	98	96	192	»	»	»	192

Digitized by Google Original from CORNELL UNIVERSITY

VILLES, NAHIEHS ET LEURS DÉPENDANCES

CLASSEMENT PAR DIVISIONS ET SUBDIVISIONS ADMINISTRATIVES

XII. *Population fixe, semi-sédentaire et étrangère.*

MOUDIRIEH GHARBIEH — DISTRICT AKLIM-EL-BOROLLOS (suite).	Désignation des centres	HABITATIONS occupées	HABITATIONS vides	HABITATIONS total	FAMILLES nombre	POPULATION AGGLOMÉRÉE masc.	AGGLOMÉRÉE femin.	AGGLOMÉRÉE totale	ÉPARSE mas.	ÉPARSE fém.	ÉPARSE totale	TOTAL Nahiehs et dépendances.
Hammad (el)	nah.	53	1	54	53	166	182	348	»	»	»	348
Hazlan (el)	nah.	27	»	27	27	80	83	163	»	»	»	163
Kafr Abou Chalabi	nah.	23	1	24	24	77	67	144	»	»	»	144
Khasaibah (el)	nah.	26	»	26	26	90	87	177	»	»	»	177
Kom-el-Ahmar (el)	nah.	20	»	20	32	109	91	200	»	»	»	200
Marazkah (el)	nah.	57	6	63	57	187	204	391	»	»	»	391
Matarfah	nah.	8	2	10	8	21	16	37	»	»	»	37
Mortada (el)	nah.	192	1	193	192	553	561	1 114	»	»	»	1.114
Namamrah (el)	nah.	44	11	55	44	157	150	307	»	»	»	307
Sabel'ah (el)	nah.	32	3	35	32	121	122	243	»	»	»	243
Souk-el-Thalath	nah.	66	2	68	69	254	269	523	»	»	»	523
Yawafah (el)	nah.	25	»	25	25	98	84	182	»	»	»	182
TOTAL		2 438	75	2 513	2 347	7 375	7 353	14.728	»	»	»	14 728

Digitized by Google
CORNELL UNIVERSITY

VILLES, NAHIEHS ET LEURS DÉPENDANCES

CLASSEMENT PAR DIVISIONS ET SUBDIVISIONS ADMINISTRATIVES

XII. *Population fixe, semi-sédentaire et étrangère.*

MOUDIRIEH GHARBIEH — DISTRICT CHERBINE	Désignation des centres	HABITATIONS occupées	HABITATIONS vides	HABITATIONS total	FAMILLES nombre	POPULATION AGGLOMÉRÉE mascul.	POPULATION AGGLOMÉRÉE féminin.	POPULATION AGGLOMÉRÉE totale	POPULATION ÉPARSE mas.	POPULATION ÉPARSE fem	POPULATION ÉPARSE totale	TOTAL Nahiehs et dépendances
Abou Madi ..	nah.	175	9	184	238	701	683	1.384	»	»	»	1 384
Ahmadieh (el)	nah.	147	7	154	178	592	622	1 214	»	»	»	1 214
Bossât .	nah.	99	15	114	123	441	417	858	»	»	»	858
Batrah .	nah.	276	19	295	277	1 011	945	1 956	»	»	»	1 956
Belkas . .. .. (el)	nah.	579	175	754	587	1 323	1 148	2 471	»	»	»	
Malhanah (el)	ezb.	6	2	8	6	»	»	»	9	6	15	
Sana Komât (el)	»	17	10	27	27	»	»	»	29	26	55	
Marik-el-Sadgi	»	12	7	19	19	»	»	»	18	13	31	
Barakat Omar Mansi	»	1	4	5	1	»	»	»	1	1	2	
Kafr-el-Gabel Kebir	»	40	33	73	40	»	»	»	68	52	120	
Kafr-el-Gabel Saghir	»	9	13	22	9	»	»	»	23	19	42	
Ghanabet Dime	»	3	2	5	3	»	»	»	3	3	6	
Dayer (el)	»	9	1	10	9	»	»	»	13	10	23	
Hadetet Naka	»	2	8	10	2	»	»	»	2	5	7	
Sankhawieh . (el)	»	2	1	3	2	»	»	»	5	4	5	
Ghawarni-el-Chara (el)	»	7	2	9	7	»	»	»	18	15	33	
Chawarni-el-Gharbi (el)	»	2	4	6	2	»	»	»	3	4	7	
Abou Dechichah . .	»	4	4	8	4	»	»	»	9	8	17	
Kassasa .. (el)	»	6	17	23	6	»	»	»	9	12	21	
Ghafr-el-Gamal .	»	18	14	3	18	»	»	»	[illegible]	26	5	
Abou Attah	»	4	5	9	4	»	»	»	7	9	16	
Barakeh (el)	»	4	4	[illegible]	4	»	»	»	14	13	[illegible]	
Kafr-el-Teon	»	21	15	36	21	»	»	»	[illegible]	47	7	
Mohammed Merich	»	[illegible]	[illegible]	6	3	»	»	»	5	4	[illegible]	
Manadher . . el	»	[illegible]	[illegible]	6	6	»	»	»	13	10	2	
Abou Tekmar-el-Saied	»	[illegible]	3	6	3	»	»	»	[illegible]	3	6	
Kafr-el-Arab (el)	»	31	15	46	31	»	»	»	[illegible]	[illegible]	[illegible]	
Ikrasel (el)	»	4	»	4	4	»	»	»	[illegible]	6	14	
Abou Awad (el)	»	11	[illegible]	2[illegible]	11	»	»	»	[illegible]	9	[illegible]	
Dessouki Ibrahim	»	2	[illegible]	[illegible]	[illegible]	»	»	»	4	2	[illegible]	
Kafr-el-Mer Dine	»	2	4	26	[illegible]	»	»	»	1[illegible]	[illegible]	[illegible]	
Gowarieh (el)	»	[illegible]	[illegible]	[illegible]	[illegible]	»	»	»	[illegible]	[illegible]	[illegible]	
Abdel Kader Pacha	»	1[illegible]	[illegible]	[illegible]	1[illegible]	»	»	»	[illegible]	11	[illegible]	
Abou Nour-el-Dine	»	[illegible]	[illegible]	[illegible]	1[illegible]	»	»	»	[illegible]	[illegible]	[illegible]	
Ibrahim Bey	»	[illegible]	[illegible]	[illegible]	[illegible]	»	»	»	[illegible]	[illegible]	1	
Terzi (el)	»	[illegible]	[illegible]	[illegible]	[illegible]	»	»	»	[illegible]	[illegible]	[illegible]	
Garf (el)	»	[illegible]	[illegible]	[illegible]	[illegible]	»	»	»	[illegible]	[illegible]	[illegible]	
[illegible] Tergueh	»	1	[illegible]	[illegible]	[illegible]	»	»	»	[illegible]	[illegible]	[illegible]	
Mahdoum Pacha	»	[illegible]	[illegible]	[illegible]	[illegible]	»	»	»	[illegible]	1	[illegible]	
Mohammed Bey Saleh	»	[illegible]	1	1[illegible]	[illegible]	»	»	»	[illegible]	[illegible]	[illegible]	
Om-el-Seoud	»	[illegible]	1	[illegible]	[illegible]	»	»	»	[illegible]	[illegible]	[illegible]	
Sinaneh	»	10	1	[illegible]	4	»	»	»	[illegible]	»	11[illegible]	3 88[illegible]
Bessendeh	»	1[illegible]	10	1[illegible]	111	[illegible]	[illegible]	3	[illegible]	[illegible]	[illegible]	
Abou Sid Ahmad	»	[illegible]	[illegible]	[illegible]	[illegible]	[illegible]	[illegible]	[illegible]	[illegible]	[illegible]	[illegible]	
Abou Hamad	»	[illegible]	4	7	[illegible]	[illegible]	[illegible]	[illegible]	[illegible]	[illegible]	20	
Abou el Hacharet	»	1	»	1	1	[illegible]	[illegible]	[illegible]	[illegible]	[illegible]	[illegible]	

Digitized by Google Original from CORNELL UNIVERSITY

VILLES, NAHIEHS ET LEURS DÉPENDANCES

CLASSEMENT PAR DIVISIONS ET SUBDIVISIONS ADMINISTRATIVES

XII. *Population fixe, semi-sédentaire et étrangère.*

MOUDIRIEH GHARBIEH — DISTRICT — *CHERBINE (suite).*	Dsignation des centres	HABITATIONS occupées	HABITATIONS vides	HABITATIONS total	FAMILLES nombre	POPULATION AGGLOMÉRÉE masc.	AGGLOMÉRÉE fémin.	AGGLOMÉRÉE totale	ÉPARSE mas.	ÉPARSE fém.	ÉPARSE totale	TOTAL Nahiehs et dépendances
Bessendilah *(suite).*												
Kafr-el-Douweir	ezb	5	6	11	5	»	»	»	12	8	20	
Ab'adieh (el)	»	5	»	5	5	»	»	»	17	13	30	
Ghamamah (el)	»	7	5	12	7	»	»	»	14	14	28	
Fallah (el)	»	11	4	15	11	»	»	»	32	32	64	
Hag Cherine (el)	»	13	8	27	19	»	»	»	47	45	92	
Ghazi Hammoudah	»	8	»	8	8	»	»	»	14	15	29	
Issaoui el	»	4	4	8	4	»	»	»	7	6	13	
Wessatah (el)	»	12	5	17	12	»	»	»	20	19	39	
Zawawieh (el)	»	3	1	4	3	»	»	»	11	8	19	
Sayed Hassan (el)	»	5	1	6	5	»	»	»	13	11	24	
Hassan Gheta	»	3	2	5	3	»	»	»	5	3	8	
'Abdel Razek	»	2	»	2	2	»	»	»	3	3	6	
Halawah-el-Fokanieh	»	3	2	5	3	»	»	»	14	10	24	
Halawah-el-Tantanieh	»	3	2	5	3	»	»	»	5	7	12	
Gherzaweh-el-Gabal	»	3	2	5	3	»	»	»	6	5	11	
Kom-el-Liba	»	8	5	13	8	»	»	»	15	14	29	
Mansour	»	1	»	1	1	»	»	»	5	5	10	
Mahawah-el-Saghirah	»	2	3	5	2	»	»	»	4	4	8	
Ramadan-el-Husseni	»	»	»	»	»	»	»	»	»	»	»	
Ter'et Ghoneim	»	24	7	31	24	»	»	»	80	75	155	
Mekarri	»	7	11	18	7	»	»	»	7	7	14	1 372
Bohout	nah	407	97	504	407	1 505	1 508	3 013	»	»	»	
'Akl Youssef-el-Mar'ach	ezb	»	»	»	»	»	»	»	4	5	9	
Deir el Ter'ah	»	»	»	»	»	»	»	»	1	1	2	
Dimah	»	»	»	»	»	»	»	»	5	7	12	
Kh[illegible]sar (el)	»	»	»	»	»	»	»	»	5	6	11	
Kom el	»	4	»	4	4	»	»	»	8	5	13	
Sa[illegible]	»	1	»	1	1	»	»	»	5	»	5	
Antonius	»	»	»	»	»	»	»	»	»	»	»	3 065
Cherbine *(chef)*	nah	742	95	837	742	2 781	3 262	4 643	»	»	»	4 643
Dahrieh (el)	nah	246	36	282	258	941	937	1 878	»	»	»	
Zogheb Joseph (*comte*)	ezb	2	1	3	4	»	»	»	8	10	18	
id. id. id.	»	6	4	10	6	»	»	»	16	18	34	1.930
Demeirah	nah	415	58	473	415	1 640	1 545	185	»	»	»	3.185
Demeirah-el-Guedidah	nah	151	20	171	173	465	502	967	»	»	»	967
Demellâch	nah	46	8	54	46	107	61	168	»	»	»	168
Demrawaï	na	3	»	3	38	110	1 104	2 214	»	»	»	
Youssef Bey Sedar	»	20	»	»	20	0	0	»	46	44	90	2 304
Dast	»	238	14	252	245	78	708	1 386	»	»	»	
A[illegible]	»	2	»	2	2	»	0	»	81	77	158	
'Al[illegible]	»	15	»	15	13	»	»	»	5	49	54	
Mat[illegible] Sedra	»	28	»	28	28	»	0	»	77	81	158	1 802

Digitized by Google Original from CORNELL UNIVERSITY

VILLES, NAHIEHS ET LEURS DÉPENDANCES

CLASSEMENT PAR DIVISIONS ET SUBDIVISIONS ADMINISTRATIVES

XII. *Population fixe, semi-sédentaire et étrangère.*

MOUDIRIEH GHARBIEH — DISTRICT CHERBINE (suite).	Désignation des localités	HABITATIONS occupées	HABITATIONS vides	HABITATIONS total	FAMILLES nombre	POPULATION AGGLOMÉRÉE mâles	AGGLOMÉRÉE fem.	AGGLOMÉRÉE totale	ÉPARSE mâles	ÉPARSE fem.	ÉPARSE totale	TOTAL Nahieh et dépendances
*Hessas (el)	nah.	72	15	87	81	308	230	438	»	»	»	
Abou Enan	ezb	4	5	9	4	»	»	»	10	13	23	
Abou Fodah	»	»	»	»	»	»	»	»	»	»	»	
Abou Sa'eu	»	»	»	»	»	»	»	»	»	»	»	
Abou Zaker	»	»	»	»	»	»	»	»	»	»	»	
Chanation	»	4	1	5	4	»	»	»	18	21	39	
Chérif	»	19	4	23	19	»	»	»	76	65	141	
'Aladieh (e	»	12	3	15	12	»	»	»	36	26	62	
'Arman (e	»	15	2	17	15	»	»	»	47	43	90	
'Othman-el Atrach	»	»	»	»	»	»	»	»	»	»	»	
'Atal (e	»	»	»	»	»	»	»	»	»	»	»	
Gaasoun ah. (el)	»	8	»	8	9	»	»	»	14	22	36	
Ter'et Ghoneim	»	21	»	21	21	»	»	»	91	94	185	
Youssef Bey Serour	»	15	7	22	15	»	»	»	24	35	59	
id id	»	19	6	25	20	»	»	»	65	69	134	1 207
Kafr Abou Ghaleb	nah.	83	2	85	84	368	364	732	»	»	»	732
Kafr Bohout	nah.	153	28	181	185	614	540	1 154	»	»	»	1 154
Kafr-el-Battikh	nah.	429	73	502	517	1 858	1.922	3.780	»	»	»	3 780
Kafr-el-Cheikh Atiah	nah	118	15	133	137	385	415	800	»	»	»	
Saïed Ibrahim 'Achour (e	ezb	2	»	2	2	»	»	»	6	5	11	811
Kafr-el-Dabboussi	nah.	305	61	366	220	809	848	1 657	»	»	»	1 657
Kafr-el-Geraïdah	nah	241	111	352	241	687	726	1 413	»	»	»	
Chakib Bey	ezb.	8	»	8	8	»	»	»	14	24	38	
Mantouch (el)	»	21	8	29	27	»	»	»	23	35	58	
'Omar Mahgoub	»	»	»	»	»	»	»	»	»	»	»	
'Othman Bey Youssef	»	12	3	15	11	»	»	»	11	23	34	1 543
Kafr-el Hatabah	nah.	108	2	110	128	407	400	807	»	»	»	807
Kafr-el-Ter'ah-el-Guedid	nah.	168	9	177	244	728	743	1 471	»	»	»	1 471
Kafr-el-Ter'ah-el Kadim	nah.	143	6	149	174	588	588	1 176	»	»	»	
Salem Salamah	ezb	2	»	2	3	»	»	»	21	12	33	
Chakib Bey	»	23	3	26	95	»	»	»	66	87	153	
Saïed-el-Nouri (el	»	4	12	16	4	»	»	»	7	5	12	
Mohammed 'Omar	»	4	3	7	5	»	»	»	21	20	41	1 415
Kafr-el Wekaah	nah.	59	40	99	59	168	140	308	»	»	»	308

Digitized by Google Original from CORNELL UNIVERSITY

VILLES, NAHIEHS ET LEURS DÉPENDANCES

CLASSEMENT PAR DIVISIONS ET SUBDIVISIONS ADMINISTRATIVES

XII. *Population fixe, semi-sédentaire et étrangère.*

M OUDIRIEH GHARBIEH DISTRICT *CHERBIN (suite).*	Désignation des centres	HABITATIONS occupées	HABITATIONS vides	HABITATIONS total	FAMILLES nombre	POPULATION AGGLOMÉRÉE masc.	AGGLOMÉRÉE fémin.	AGGLOMÉRÉE totale	ÉPARSE mas.	ÉPARSE fém.	ÉPARSE totale	TOTAL Nahiehs et dépendances.
Kafr Soleiman-el-Bahari...	nah.	302	12	314	335	1.150	1.185	2.335	»	»	»	
Kafr-el-Manzalah	ezb	»	»	»	»	»	»	»	»	»	»	2.335
Kotamah-el-Charkieh	nah.	63	43	106	70	217	195	412	»	»	»	412
Manakhollah	nah.	61	7	68	66	237	201	438	»	»	»	438
Manial (el)	nah.	107	4	111	124	371	371	742	»	»	»	742
Ma'sarah (el)	nah.	377	»	377	384	1 373	1 396	2 769	»	»	»	
Abou Goudah	ezb.	11	»	11	11	»	»	»	15	18	33	
Abou Khalil	»	13	»	13	13	»	»	»	24	20	44	
'Aïkah (el)	»	13	1	14	13	»	»	»	20	27	47	
Bakah (el)	»	7	»	7	7	»	»	»	13	14	27	
Badraoui (el)	»	6	»	6	6	»	»	»	6	15	23	
Hagar (el)	»	7	»	7	6	»	»	»	14	12	26	
id. (el)	»	49	»	49	49	»	»	»	83	85	168	
Hag Ibrahim (el)	»	15	»	15	15	»	»	»	36	40	76	
Hag Youssef (el)	»	7	»	7	7	»	»	»	12	13	25	
Handakoukah (el)	»	17	»	17	17	»	»	»	34	34	68	
Kom-el-Ahmar (el)	»	15	6	21	18	»	»	»	31	23	54	
Nachaoui (el)	»	11	»	11	11	»	»	»	16	18	34	
'Aleb	»	7	»	7	7	»	»	»	13	13	26	
Tabe'i (el)	»	7	»	7	7	»	»	»	11	14	25	
Salahib (el)	»	2	»	2	2	»	»	»	4	2	6	
Halaïah	»	»	»	»	»	»	»	»	»	»	»	
Kom-el-Sahaïk	»	48	»	48	48	»	»	»	69	76	145	
Mohammed 'Abdel Baki	»	7	»	7	7	»	»	»	11	16	27	
Serewah	»	25	»	25	25	»	»	»	46	40	86	
Sefar	»	9	»	9	9	»	»	»	9	9	18	
Youssef Bey Khalil	»	3	»	3	3	»	»	»	7	10	17	
Youssef Bey Saddik	»	»	»	»	»	»	»	»	»	»	»	
Zidan	»	13	»	13	13	»	»	»	26	24	50	
Zoba'	»	14	»	14	14	»	»	»	21	24	45	3 839
Mit Abou Ghaleb	nah.	571	19	590	584	2 171	2 061	4 232	»	»	»	4 232
Mit Zonkor	nah.	86	39	125	82	297	289	586	»	»	»	586
Ras-el-Khalig	nah	377	»	377	463	1 461	1.489	2.950	»	»	»	
Kafr-el-Wastani (el)	ezb	»	»	»	»	»	»	»	»	»	»	2 950
Sananieh (el)	nah.	281	17	298	236	969	955	1 924	»	»	»	
Achtoun Gom'ah	ezb.	»	»	»	»	»	»	»	»	»	»	1 924
Sawâlem (el)	nah	100	4	113	179	462	452	914	»	»	»	914
TOTAL		9.204	1557	10 758	10 145	28 745	28 223	56.968	2550	2467	5.017	61 985

Digitized by Google
CORNELL UNIVERSITY

VILLES, NAHIEHS ET LEURS DÉPENDANCES

CLASSEMENT PAR DIVISIONS ET SUBDIVISIONS ADMINISTRATIVES

XII. *Population fixe, semi-sédentaire et étrangère.*

MOUDIRIEH GHARBIEH DISTRICT *DESSOUK*	Désignation des centres	HABITATIONS occupées	HABITATIONS vides	HABITATIONS total	FAMILLES nombre	POPULATION AGGLOMÉRÉE masc.	AGGLOMÉRÉE fémin.	AGGLOMÉRÉE totale	ÉPARSE mas.	ÉPARSE fem.	ÉPARSE totale	Total Nahiehs et dépendances.
'Agouzein (el)	nah	109	8	111	136	376	429	805	»	»	»	
Battah	ezb	22	4	26	23	»	»	»	90	90	189	
Nachara-el-Akhras (el)	»	»	»	»	»	»	»	»	»	»	»	
Hussein Rihan	»	20	»	20	25	»	»	»	88	98	186	1.180
Asséfar (el)	nah	90	10	100	125	220	280	(*)500	»	»	»	
Moharram Bey	ezb	6	2	8	6	»	»	»	11	13	24	(*) 524
Bered'ah	nah	64	38	102	78	154	185	339	»	»	»	339
Berembal	nah	24	77	321	247	703	998	1 701	»	»	»	1 701
Borg Meghezel	nah	223	15	238	319	920	939	1 859	»	»	»	1 859
Chabah	nah	92	19	111	102	222	255	477	»	»	»	477
Chabas-el-Malh	nah	570	180	750	720	2 152	2 310	4 462	»	»	»	
Zawamel We Abou Talech, el	ezb	»	»	»	»	»	»	»	»	»	»	
Moharram Bey	»	10	»	10	10	»	»	»	19	22	41	4 503
Chamchirah	nah	147	12	159	182	420	499	91	»	»	»	913
Chouan (el)	nah	40	13	53	40	128	156	284	»	»	»	284
Damnikah	nah	190	37	227	226	616	678	1 294	»	»	»	1 294
Damrou Salman	nah	18	44	62	23	54	66	120	»	»	»	120
Dessouk (el)		1 096	184	1 280	1 418	4..	3 [illegible]98	5 8.3	»	»	»	
Kafr Ibrahim	ezt	79	7	86	90	»	»	»	4 7	406	823	
Hag Sa'd-el-Khazarani (el)	»	24	4	24	24	»	»	»	56	[illegible]	[illegible]8	
Kom (el)	»	91	»	91	95	»	»	»	290	235	525	
Mahmoud el 'Otaki	»	3	4	7	3	»	»	»	[illegible]	8	17	
Mohammed Moustafa	»	2	»	2	5	»	»	»	12	7	19	
Mohammed Bey Sa'd	»	17	[illegible]	19	17	»	»	»	50	50	100	8 464
Ebianah	nah	191	21	212	216	562	683	1 245	»	»	»	1 245
Ebiouka	nah	44	1	45	50	154	180	334	»	»	»	
Ahmad Faïed	ezt	1	1	2	1	»	»	»		14	23	
Sa'ed Abou-el-Nazar (el)	»	8	3	11	8	»	»	»	14	16	30	
Saïed Imam-el-Kadi (el)	»	[illegible]	5	7	[illegible]	»	»	»	15	7	42	
Hussein Agha	»	6	»	6	6	»	»	»	22	19	41	
Moharram Bey	»	19	»	19	19	»	»	»	32	38	70	540

(*) Documents de la Nahieh *Asséfar* (el) parvenus après la clôture des totaux généraux.

Digitized by Google Original from CORNELL UNIVERSITY

VILLES, NAHIEHS ET LEURS DÉPENDANCES

CLASSEMENT PAR DIVISIONS ET SUBDIVISIONS ADMINISTRATIVES

XII. *Population fixe, semi-sédentaire et étrangère.*

MOUDIRIEH GHARBIEH DISTRICT DESSOUK (suite).	Désignation des centres	HABITATIONS occupées	HABITATIONS vides	HABITATIONS total	FAMILLES nombre	POPULATION AGGLOMÉRÉE masc.	POPULATION AGGLOMÉRÉE femin.	POPULATION AGGLOMÉRÉE totale	POPULATION ÉPARSE mas.	POPULATION ÉPARSE fém.	POPULATION ÉPARSE totale	TOTAL Nahiehs et dépendances.
Ebtou et 'Ezbet Khamis	nah.	45	19	64	55	126	151	277	»	»	»	277
Ezab-el-Gharb	nah.	160	66	226	194	418	505	923	»	»	»	923
Ezab-el-Khalig	nah.	328	36	364	482	1 082	1 172	2 254	»	»	»	2.254
Ezab-el Wakf	nah.	569	156	725	620	1 604	1 743	3 347	»	»	»	3 347
Ezbet 'Abdel Rahman	nah.	31	3	34	31	123	128	251	»	»	»	
Abou el Nazar Youssef	ezb.	16	»	16	16	»	»	»	31	55	86	337
Ezbet 'Amr	nah.	166	31	197	180	503	566	1 069	»	»	»	1 069
Fouah	nah.	1 487	144	1 631	2.851	4 805	5 097	9 902	»	»	»	
'Ebou	ezb.	49	»	49	[illegible]	»	»	»	171	196	367	
Mohammed Sa'id Bey	»	19	1	20	20	»	»	»	61	60	121	10 390
Gamgamoun	nah.	330	28	358	380	1 036	1 120	2 156	»	»	»	
Abou Khalil	ezb.	12	1	13	13	»	»	»	28	31	59	
Hussein	»	44	8	52	40	»	»	»	130	118	248	
'Omar Lacha Loulfi	»	18	5	23	18	»	»	»	39	46	85	
Soleiman Bey Wahbi	»	18	1	1	18	»	»	»	44	64	108	2 656
Ghani we Beni Bekar (el)	nah.	196	62	258	233	587	663	1 250	»	»	»	1.250
Ghoneimi (el)	nah.	126	15	141	160	518	528	1 046	»	»	»	1 046
Guezirah-el Khadrah (el)	nah.	289	45	334	293	797	886	1 683	»	»	»	1 683
Hessah (el)	nah.	180	12	192	184	650	648	1 298	»	»	»	1 298
Kabrit	nah.	179	24	203	193	601	645	1 246	»	»	»	1 246
Kafr-el-'Arab	nah.	159	41	200	191	617	675	1 292	»	»	»	1 292
Kafr-el-Soudan	nah.	75	9	84	75	270	299	569	»	»	»	569
Konaïsset-el-Sarados	nah.	127	21	148	151	438	480	918	»	»	»	918

Digitized by Google Original from CORNELL UNIVERSITY

VILLES, NAHIEHS ET LEURS DÉPENDANCES

CLASSEMENT PAR DIVISIONS ET SUBDIVISIONS ADMINISTRATIVES

XII. *Population fixe, semi-sédentaire et étrangère.*

MOUDIRIEH GHARBIEH DISTRICT DESSOUK (suite).	Désignation des centres	HABITATIONS			FAMILLES	POPULATION						TOTAL Nahiehs et dépendances
						AGGLOMÉRÉE			ÉPARSE			
		occupées	vides	total	nombre	masc.	fémin.	totale	mas.	fém.	totale	
Mandourah (el)	nah.	188	60	248	203	697	806	1 503	»	»	»	
Aly Hammad	ezb	»	»	»	»	»	»	»	»	»	»	
'Aly Abou Mar'i	»	»	»	»	»	»	»	»	»	»	»	
Charkaoui (el)	»	»	»	»	»	»	»	»	»	»	»	
Domaines (Dom.)	»	29	24	53	29	»	»	»	61	101	162	
Mohammed Hussein	»	»	»	»	»	»	»	»	»	»	»	
Moharram Bey	»	8	»	8	8	»	»	»	17	16	33	
'Omar 'Issa	»	»	»	»	»	»	»	»	»	»	»	1 698
Me'addiet Mahdi wel 'Organah	nah.	75	21	96	80	185	211	396	»	»	»	396
Méhallet Abou 'Aly	nah.	415	42	457	464	1 378	1 326	2 704	»	»	»	2 704
Mehallet Malek	nah.	246	25	271	253	938	954	1 892	»	»	»	
Wasser Bey	ezb	22	3	25	28	»	»	»	70	80	150	
Yehya Chefa	»	15	»	15	15	»	»	»	29	47	76	2 118
Metoubès	nah.	502	58	560	518	1 433	1 651	3 084	»	»	»	3 084
Mit-el-Achraf	nah.	112	8	120	112	423	441	864	»	»	»	864
Mit-el-Morched	nah.	216	12	228	264	728	783	1 511	»	»	»	1 511
Salemieh (el)	nah.	302	25	327	383	1 151	1 152	2 303	»	»	»	
Zulfikar Pacha	ezb	10	4	14	13	»	»	»	35	29	64	2 367
Sanhour-el Medinah	nah.	547	44	591	746	2 553	2 720	5 273	»	»	»	
Bahar	ezb	48	1	49	53	»	»	»	158	156	314	
Hela	»	31	»	31	37	»	»	»	100	131	227	
Hessam-el Dine Bey	»	16	5	21	17	»	»	»	47	46	93	
Om Youssef	»	32	»	32	27	»	»	»	144	120	264	6 171
Sindioun	nah.	252	26	278	314	832	912	1 744	»	»	»	1 744
TOTAL		11 019	1765	12 784	14 059	34 499	36 948	71 447	2323	2391	4 714	76 161

Digitized by Google Original from CORNELL UNIVERSITY

VILLES, NAHIEHS ET LEURS DÉPENDANCES

CLASSEMENT PAR DIVISIONS ET SUBDIVISIONS ADMINISTRATIVES

XII. *Population fixe, semi-sédentaire et étrangère.*

MOUDIRIEH GHARBIEH DISTRICT EL-GAFARIEH	Désignation des centres	HABITATIONS occupées	HABITATIONS vides	HABITATIONS total	FAMILLES nombre	POPULATION AGGLOMÉRÉE masc.	POPULATION AGGLOMÉRÉE fémin.	POPULATION AGGLOMÉRÉE totale	POPULATION ÉPARSE mas.	POPULATION ÉPARSE fém.	POPULATION ÉPARSE totale	TOTAL Nahiehs et dépendances.
Abgoui	nah	209	48	257	238	886	825	1 711	»	»	»	1 711
Abou-el-Gohour	nah	150	33	183	183	490	497	987	»	»	»	987
Abou Thor	nah	494	53	547	536	1 826	1 768	3 594	»	»	»	»
Kafr-el-Askar (inhab.)	»	»	»	»	»	»	»	»	»	»	»	3 594
Alchach (el)	nah	218	39	257	223	841	910	1 751	»	»	»	1.751
Anboutein (el)	nah	240	52	292	257	917	965	1.882	»	»	»	»
Ahmad-el-Minchaoui	ezb	8	3	11	8	»	»	»	24	16	40	»
Ahmad-el-Minchaoui (inh.)	»	»	»	»	»	»	»	»	»	»	»	»
Ibrahim Aly-el-Mehandes	»	6	»	6	6	»	»	»	15	11	26	»
Ibrahim Hamadah Khadr	»	2	»	2	3	»	»	»	7	9	16	1 964
Bakloulah	nah	94	30	124	123	328	331	659	»	»	»	»
Ahmad-el-Minchaoui	ezb	56	11	61	51	»	»	»	158	139	297	956
Balkim	nah	281	32	313	306	951	910	1.861	»	»	»	»
Nour	kafr	4	»	4	4	»	»	»	12	12	24	»
Mohammed Hemeidah (rec. avec la nah.)	»	»	»	»	»	»	»	»	»	»	»	1 885
Balous-el-Hawa	nah	155	27	180	168	539	496	1 035	»	»	»	»
Gad Abou Chahine	ezb	5	»	5	5	»	»	»	14	18	32	»
Hag Ibrahim-el-'Okdah (el)	»	2	»	2	2	»	»	»	6	8	14	1 081
Bandarah (el)	nah	166	38	204	180	563	580	1.143	»	»	»	1 143
Bedinganieh (el)	nah	204	30	234	285	607	627	1 234	»	»	»	»
Mohammed Bey-es-Minchaoui	kafr	12	4	16	12	»	»	»	40	40	80	1 314
Belay	nah	225	39	364	282	768	703	1 471	»	»	»	»
Aly Abou Houweig	ezb	3	1	4	3	»	»	»	11	8	19	»
Chehatah Salah	»	12	2	14	12	»	»	»	43	48	91	»
Hag Radouan (el)	»	3	»	3	5	»	»	»	24	19	43	»
Morsi 'Atallah (el)	»	4	»	4	4	»	»	»	16	10	26	»
Mas oud 'Ekab	»	9	»	9	9	»	»	»	26	29	55	»
Mohammed 'Abdel Dalem	»	2	»	2	2	»	»	»	10	11	21	1 726
Chendalat	nah	150	18	168	163	491	510	1 001	»	»	»	»
Kafr-el-Askar (inhab.)	ezb	»	»	»	»	»	»	»	»	»	»	1 001
Chinrak	nah	293	20	313	354	1 057	1 030	2 087	»	»	»	2 087

Digitized by Google Original from CORNELL UNIVERSITY

VILLES, NAHIEHS ET LEURS DÉPENDANCES

CLASSEMENT PAR DIVISIONS ET SUBDIVISIONS ADMINISTRATIVES

XII. *Population fixe, semi-sédentaire et étrangère.*

MOUDIRIEH GHARBIEH DISTRICT DESSOUK (suite).	Désignation des centres	HABITATIONS occupées	HABITATIONS vides	HABITATIONS total	FAMILLES nombre	POPULATION AGGLOMÉRÉE masc.	POPULATION AGGLOMÉRÉE fémin.	POPULATION AGGLOMÉRÉE totale	POPULATION ÉPARSE mas.	POPULATION ÉPARSE fém.	POPULATION ÉPARSE totale	TOTAL Nahiehs et dépendances
Mandourah .... (el)	nah.	188	60	248	203	697	806	1 503	»	»	»	
'Aly Hammad	ezb	»	»	»	»	»	»	»	»	»	»	
'Aly Abou Mar'i	»	»	»	»	»	»	»	»	»	»	»	
Charkaoui (el)	»	»	»	»	»	»	»	»	»	»	»	
Domaines (Dom.)	»	29	24	53	29	»	»	»	61	101	162	
Mohammed Hussein	»	»	»	»	»	»	»	»	»	»	»	
Moharram Bey	»	8	»	8	8	»	»	»	17	16	33	
'Omar 'Issa	»	»	»	»	»	»	»	»	»	»	»	1 698
Me'addiet Mahdi wel 'Organah	nah.	75	21	96	80	185	211	396	»	»	»	396
Méhallet Abou 'Aly	nah.	415	42	457	464	1 378	1 326	2 704	»	»	»	2 704
Mehallet Malek	nah.	246	25	271	253	938	954	1 892	»	»	»	
Wassei Bey	ezb	22	3	25	28	»	»	»	70	80	150	
Yehya Cheta	»	15	»	15	15	»	»	»	29	47	76	2 118
Metoubès	nah.	502	58	560	518	1 433	1 651	3 084	»	»	»	3 084
Mit-el-Achraf	nah.	112	8	120	112	423	441	864	»	»	»	864
Mit-el Morched	nah.	216	12	228	264	728	783	1 511	»	»	»	1.511
Salemieh ..... (el)	nah.	302	25	327	383	1 151	1 152	2 303	»	»	»	
Zulfikar Pacha	ezb	10	4	14	13	»	»	»	35	29	64	2 367
Sanhour-el Medinah	nah.	547	44	591	746	2 553	2 720	5 273	»	»	»	
Bahar (el)	ezb	48	1	49	53	»	»	»	158	156	314	
Hétah	»	31	»	3	37	»	»	»	1[illegible]	131	2[illegible]	
Hessam-el Dine Bey	»	16	5	21	17	»	»	»	[illegible]	40	93	
Om Youssef	»	42	»	42	27	»	»	»	1[illegible]	1[illegible]	264	6 171
Sindioun	nah.	252	26	278	314	832	912	1 744	»	»	»	1 744
TOTAL		11 019	1765	12 784	14 059	34 499	36 948	71 447	2323	2391	4 714	76 161

Digitized by Google Original from CORNELL UNIVERSITY

VILLES, NAHIEHS ET LEURS DÉPENDANCES

CLASSEMENT PAR DIVISIONS ET SUBDIVISIONS ADMINISTRATIVES

XII. *Population fixe, semi-sédentaire et étrangère.*

MOUDIRIEH GHARBIEH DISTRICT *EL-GA'FARIEH*	Désignation des centres	HABITATIONS occupées	HABITATIONS vides	HABITATIONS total	FAMILLES nombre	POPULATION AGGLOMÉRÉE masc.	POPULATION AGGLOMÉRÉE fémin.	POPULATION AGGLOMÉRÉE totale	POPULATION ÉPARSE mas.	POPULATION ÉPARSE fém.	POPULATION ÉPARSE totale	TOTAL Nahiehs et dépendances.
Abgoul	nah	209	48	257	238	886	825	1.711	»	»	»	1.711
Abou-el-Gohour . .	nah	150	33	183	183	490	497	987	»	»	»	987
Abou Thor	nah	494	53	547	536	1.826	1.768	3 594	»	»	»	»
Kafr-el-'Askar (*inhab.*)	»	»	»	»	»	»	»	»	»	»	»	3.594
Aïchach . . . (el)	nah.	218	39	257	223	841	910	1.751	»	»	»	1.751
Anboutein . . . . . (el)	nah.	240	52	292	257	917	965	1.882	»	»	»	»
Ahmad-el-Minchaoui . . .	ezb.	8	3	11	8	»	»	»	24	16	40	»
Ahmad-el-Minchaoui . (*inh.*)	»	»	»	»	»	»	»	»	»	»	»	»
Ibrahim 'Aly-el-Mehandès . .	»	6	»	6	6	»	»	»	15	11	26	»
Ibrahim Hamadah Khadr . .	»	2	»	2	3	»	»	»	7	9	16	1.964
Baklouiah	nah.	94	30	124	123	328	331	659	»	»	»	»
Ahmad-el-Minchaoui	ezb	50	11	61	51	»	»	»	158	139	297	956
Balkim	nah.	281	32	313	306	951	910	1.861	»	»	»	»
Nouri	kafr	4	»	4	4	»	»	»	12	12	24	»
Mohammed Hemeidah (*rec avec la nah.*) . . .	»	»	»	»	»	»	»	»	»	»	»	1.885
Balous-el-Hawa	nah.	153	27	180	168	539	496	1.035	»	»	»	»
Gad Abou Chahine	ezb.	5	»	5	5	»	»	»	14	18	32	»
Hag Ibrahim-el-'Okdah (el)	»	2	»	2	2	»	»	»	6	8	14	1.061
Bandarah . . (el)	nah.	166	38	204	180	563	580	1.143	»	»	»	1.143
Bedinganieh . . . . (el)	nah.	204	30	234	285	607	627	1 234	»	»	»	»
Mohammed Bey-el-Minchaoui .	kafr	12	4	16	12	»	»	»	40	40	80	1.314
Belay	nah	225	39	364	282	768	703	1.471	»	»	»	»
Aly Abou Houweig	ezb.	3	1	4	3	»	»	»	11	8	19	»
Chenatah Salah	»	12	2	14	12	»	»	»	43	48	91	»
Hag Radouan . . . . (el)	»	3	»	3	5	»	»	»	24	19	43	»
Morsi 'Atallah . . . (el)	»	4	»	4	4	»	»	»	16	10	26	»
Mas oud 'Ekab	»	9	»	9	9	»	»	»	26	29	55	»
Mohammed' Abdel Dafem .	»	2	»	2	2	»	»	»	10	11	21	1 726
Chendalat	nah	150	18	168	163	491	510	1.001	»	»	»	»
Kafr-el-'Askar (*inhab.*)	ezb.	»	»	»	»	»	»	»	»	»	»	1 001
Chnrak	nah.	293	20	313	354	1.057	1 030	2 087	»	»	»	2 087

Digitized by Google
CORNELL UNIVERSITY

VILLES, NAHIEHS ET LEURS DÉPENDANCES

CLASSEMENT PAR DIVISIONS ET SUBDIVISIONS ADMINISTRATIVES

XII. *Population fixe, semi-sédentaire et étrangère.*

MOUDIRIEH GHARBIEH DISTRICT *EL-GA'FARIEH (suite).*	Désignation des centres	HABITATIONS			FAMILLES	POPULATION						TOTAL Nahiehs et dépendances.
						AGGLOMÉRÉE			ÉPARSE			
		[illegible]upées	vides	total	nombre	masc.	fém.	totale	mas.	fém.	totale	
Chinrah-el-Baharieh	nah.	207	33	240	213	743	744	1 487	»	»	»	»
Mohammed-el-Komer	ezb	3	»	3	3	»	»	»	10	12	22	1 509
Choubra Beloulah-el-Samannoudieh	nah	115	17	132	116	378	376	754	»	»	»	»
Youssef 'Abdoh	kafr	8	1	9	10	»	»	»	20	29	49	803
Choubra Bil	nah	202	61	263	236	747	716	1 463	»	»	»	1 463
Choubra Kas	nah	290	63	353	347	1 115	1 234	2 349	»	»	»	»
Hag Mohammed Salem (*rec avec la Nah.*) (el)	ezb	»	»	»	»	»	»	»	»	»	»	»
Moustafa-el-Fakharani (*ga*)	»	»	»	»	»	»	»	»	»	»	»	2 349
Choubra Nis ou Charanis	nah	144	10	154	146	558	581	1 139	»	»	»	1 139
Dababchah (el)	nah	125	13	138	144	474	493	967	»	»	»	967
Damallou	nah	262	29	291	316	958	962	1 920	»	»	»	»
'Atiah Soleiman (*kafr*)	kafr	12	»	12	12	»	»	»	28	23	51	»
'Atiah Soleiman (»)	»	13	»	13	13	»	»	»	26	36	62	»
Hag 'Aly Moftah .....(el)	»	10	2	12	10	»	»	»	28	20	48	»
Hanna Soleiman et Moustafa Heykal	»	4	6	10	4	»	»	»	9	8	17	»
Sam'ar	»	6	1	7	6	»	»	»	21	12	33	2 131
Dia-el-Kom	nah	417	26	443	458	1 445	1 426	2 871	»	»	»	2 871
Echnawaï	nah	252	135	377	265	745	772	1 517	»	»	»	»
'Kom Echnawaï	kom	25	9	34	37	»	»	»	91	88	179	1 696
Ekhnawaï	nah	369	107	476	374	1 452	1 380	2 832	»	»	»	»
Sa'id Mohammed-el Kassa	ezb	41	13	54	44	»	»	»	150	140	300	»
Ibrahim Bey Helal	»	28	3	31	30	»	»	»	72	57	129	»
Ibrahim Mansour-el-Kebbaou	»	1	3	4	1	»	»	»	16	11	21	3 282
Ezbet Toukh	nah	173	34	207	186	565	597	1 162	»	»	»	»
Soleiman Sakran	kafr	»	»	»	»	»	»	»	»	»	»	1 162
Ga'afrieh (el)	nah	518	63	581	622	1 844	1 614	3 458	»	»	»	3 458
Guemmezah..... (el)	nah	186	18	204	198	594	585	1 179	»	»	»	1 179
Halamchah (el)	nah	135	21	156	159	493	483	976	»	»	»	»
Afifi Chalabi	ezb	2	1	3	2	»	»	»	10	6	16	992

Digitized by Google Original from CORNELL UNIVERSITY

VILLES, NAHIEHS ET LEURS DÉPENDANCES

CLASSEMENT PAR DIVISIONS ET SUBDIVISIONS ADMINISTRATIVES

XII. *Population fixe, semi-sédentaire et étrangère.*

MOUDIRIEH GHARBIEH DISTRICT *AL-GA'FARIEH (suite).*	Désignation des centres	HABITATIONS occupées	HABITATIONS vides	HABITATIONS total	FAMILLES nombre	POPULATION AGGLOMÉRÉE masc.	AGGLOMÉRÉE fémin.	AGGLOMÉRÉE totale	ÉPARSE mas.	ÉPARSE fém.	ÉPARSE totale	TOTAL Nahiehs et dépendances
Horein	nah	634	121	755	688	2 072	2 125	4 197	»	»	»	4.197
Kafr Abou Daoud	nah	176	50	226	179	550	613	1 163	»	»	»	»
Ismaïn Moustafa (*kafr*)	kafr	6	6	12	6	»	»	»	12	9	21	1 184
Kafr Damanhour .	nah.	190	35	225	215	688	741	1 429	»	»	»	1.429
Kafr-el Akra	nah	158	48	206	219	604	609	1.213	»	»	»	»
Badaoui Maïkarious	Kafr	10	»	10	10	»	»	»	22	16	38	»
Hag Mohammed-el-Badaoui (el)	»	10	»	10	10	»	»	»	38	31	69	»
Salem Sid Ahmad	»	»	»	»	4	»	»	»	13	7	20	1 340
Kafr-el-Cheikh Moftah	nah.	123	16	139	175	529	483	1 012	»	»	»	1.012
Kafr-el-Cheikh To'eimah .	nah.	60	9	69	72	207	248	455	»	»	»	455
Kafr' Eleim	nah.	222	35	257	257	712	771	1 483	»	»	»	1 483
Kafr-el-Gazzar	nah	204	31	235	254	721	727	1 448	»	»	»	1448
Kafr-el-Guendi	nah.	7	7	14	10	32	37	69	»	»	»	69
Kafr-el-Hag Daoud	nah.	206	69	345	318	952	999	1.951	»	»	»	»
Ibrahim Moustafa Chiha	ezb	1	»	1	1	»	»	»	6	5	11	1 362
Kafr-el-Hammadieh	nah	114	21	134	137	433	425	858	»	»	»	»
Cheikh Ibrahim Zaghwe (el)	Kafr	11	14	25	12	»	»	»	25	30	55	913
Kafr' Elouan .	nah.	8	5	13	10	32	42	74	»	»	»	»
Mohammed-el-Hetnaoui	Kafr	1	1	12	10	»	»	»	36	38	74	148
Kafr Helal	n	227	6	233	263	859	894	1 753	»	»	»	1 753
Kafr Korein	nah.	15.	35	188	198	592	563	1 155	»	»	»	1 155
Kafr Kena-el Bab	n.	680	90	770	682	2 447	2 406	4 853	»	»	»	»
Aly Mosaad	Kafr	14	5	19	[illegible]	»	»	»	56	39	7	4 928
Kafr Khaza el	nah.	62	22	84	10	196	234	430	»	»	»	430
Kafr Mit Hewaï . .	nah	92	17	109	103	348	336	684	»	»	»	684

Digitized by Google
Original from CORNELL UNIVERSITY

VILLES, NAHIEHS ET LEURS DÉPENDANCES

CLASSEMENT PAR DIVISIONS ET SUBDIVISIONS ADMINISTRATIVES

XII. *Population fixe, semi-sédentaire et étrangère.*

MOUDIRIEH GHARBIEH DISTRICT EL-GA'FARIEH (suite).	Désignation des centres	HABITATIONS occupées	HABITATIONS vides	HABITATIONS total	FAMILLES nombres	POPULATION AGGLOMÉRÉE masc.	POPULATION AGGLOMÉRÉE fém.	POPULATION AGGLOMÉRÉE totale	POPULATION ÉPARSE mas.	POPULATION ÉPARSE fém.	POPULATION ÉPARSE totale	TOTAL Nahiehs et dépendances
Kafr Nafrah el-Bahari	nah.	299	36	335	309	1 229	1 364	2 593	»	»	»	2 593
Kafr Salem el-Nahhal	nah.	43	26	69	43	241	243	484	»	»	»	484
Kafr Sebtas	nah.	34	8	42	53	126	133	259	»	»	»	259
Kafr Soleiman'Awad	nah.	87	24	111	106	367	358	725	»	»	»	725
Kafr Tarnah	nah.	39	2	41	49	157	164	321	»	»	»	»
Selim Refat	kafr	8	1	9	9	»	»	»	28	22	50	371
Kalabchou	nah.	402	52	454	439	1 390	1 434	2 824	»	»	»	»
Kafr el-'Askar (inh.)	kafr	»	»	»	»	»	»	»	»	»	»	»
Ghaleb Abdallah	ezb.	»	»	»	3	»	»	»	6	3	9	2 833
Korachieh (el-)	nah.	254	22	276	259	974	945	1 919	»	»	»	»
Embarek Mahioub	kafr	7	»	7	7	»	»	»	16	17	33	»
Ibrahim Mahmoud	»	3	1	4	3	»	»	»	5	7	1	»
Toftich el-Santah	»	46	5	51	47	»	»	»	92	111	203	2 167
Kouesna	nah.	356	19	375	377	1 341	1 335	2 676	»	»	»	»
'Abdoh Farag	ezb.	3	»	3	3	»	»	»	19	»	19	»
Kafr el-'Askar (inh.)	»	»	»	»	»	»	»	»	»	»	»	»
Hassan el-A[illegible] (nah.)	»	»	»	»	»	»	»	»	»	»	»	»
Ismail Bacha Camel	»	[illegible]	»	3	16	»	»	»	58	42	100	»
Gabarah frères	»	36	»	36	36	»	»	»	76	78	154	»
Mohammed Bey Rateb	»	4	2	6	21	»	»	»	50	50	100	»
Othman Mansour (nah.)	»		»	»	»	»	»	»	»	»	»	3 049
Messahelah	nah.	447	108	554	477	1 733	1 697	3 430	»	»	»	3 430
Minchat Damallou	nah.	74	3	82	118	407	378	785	»	»	»	785
Mit el-Bandarah	nah.	88	16	104	92	327	308	635	»	»	»	635
Mit el-Hofyine	nah.	121	16	137	175	567	529	1 086	»	»	»	»
Baioumi Ibrahim	ezb.	24	23	47	24	»	»	»	67	62	129	1 215
Mit-el-Leith	nah.	113	19	132	132	367	354	721	»	»	»	»
Kafr Mit el-Leith	kafr	12	»	14	1	»	»	»	36	41	76	797
Mit Ghazal	nah.	419	130	549	535	1 698	1 696	3 386	»	»	»	»
Chahine el-Mamarsi	ezb.	7	2			»	»	»	1	15	27	3 413

Digitized by Google Original from CORNELL UNIVERSITY

VILLES, NAHIEHS ET LEURS DÉPENDANCES

CLASSEMENT PAR DIVISIONS ET SUBDIVISIONS ADMINISTRATIVES

XII. *Population fixe, semi-sédentaire et étrangère.*

MOUDIRIEH CHARBIEH DISTRICT *EL-GA FARIEH (suite).*	Désignation des communes	HABITATIONS occupées	HABITATIONS vides	HABITATIONS total	FAMILLES nombre	POPULATION AGGLOMÉRÉE masc.	POPULATION AGGLOMÉRÉE fém.	POPULATION AGGLOMÉRÉE totale	POPULATION ÉPARSE mas.	POPULATION ÉPARSE fém.	POPULATION ÉPARSE totale	TOTAL Nahiehs et dépendances
Mit-Hebeich-el-Baharieh	nah.	163	19	182	197	546	571	1 117	»	»	»	»
Ahmad Choukri	kafr	5	»	5	5	»	»	»	15	12	27	1 144
Mit Hebeich-el-Keblieh	nah.	197	53	250	231	783	805	1 588	»	»	»	»
Said-el-Malawani	el) kafr	15	4	19	15	»	»	»	43	33	76	»
Ibrahim-et-Mnawani (rec avec la nah)	»	»	»	»	»	»	»	»	»	»	»	1 664
Mit Hewaï	nah	211	61	272	244	722	736	1 458	»	»	»	1 458
Mit Malmoun	nah.	250	40	290	332	893	911	1 804	»	»	»	1 804
Mit Toukh	nah	129	20	149	143	470	479	949	»	»	»	949
Niha	nah	370	75	445	406	1 341	1 389	2 730	»	»	»	2 730
Olah (eb	nah.	132	28	160	145	539	516	1 055	»	»	»	»
Mohammed Ragab	ezb	1	2	3	1	»	»	»	5	4	9	1 064
Ragabieh ((	nah.	14.	12	161	171	617	623	1 240	»	»	»	1 240
Remah	na	254	40	294	292	1 006	1 030	2 036	»	»	»	»
Bahr-el-Ghandour	kaar	»	»	»	0	»	»	»	9	12	21	2 057
Santah	na	94	55	404	380	1 145	1 206	2 351	»	»	»	»
Tafiich-el-Santa	tefr	2	2	4	2	0	»	»	3	4	7	2 358
Sebtas	nah	125	36	161	183	502	535	1 037	»	»	»	1 037
Sehim'	nah.	226	52	278	237	686	679	1 365	»	»	»	1 365
Tanta ch.l	bandr	5 066	726	5 812	7 288	16 306	16 845	33 150	»	»	»	33 150
Tataï	nah.	4	73	474	441	1 543	1 566	3 109	»	»	»	3 109
Toukh Mazad	nah.	176	2	178	184	686	687	1 373	»	»	»	»
Kom Toukl Mazad	kom.	26	»	26	26	»	0	»	92	85	177	1 550

Digitized by Google
Original from CORNELL UNIVERSITY

VILLES, NAHIEHS ET LEURS DÉPENDANCES

CLASSEMENT PAR DIVISIONS ET SUBDIVISIONS ADMINISTRATIVES

XII. *Population fixe, semi-sédentaire et étrangère.*

[redacted] DISTRICT *EL-GÁFARIEH (suite).*	Désignation des centres	HABITATIONS occupées	HABITATIONS vides	HABITATIONS total	FAMILLES nombre	POPULATION AGGLOMÉRÉE masc.	AGGLOMÉRÉE fémin.	AGGLOMÉRÉE totale	ÉPARSE masc.	ÉPARSE fém.	ÉPARSE totale	TOTAL Nahiehs et dépendances
Toukh Tambacha ...	nah.	417	63	480	485	1.449	1 535	2.964	»	»	»	»
Hag Sa'd-el-Badaoui. (*inhabitée*)	(el) ezb.	»	»	»	»	»	»	»	»	»	»	»
Hag'Aly Sa'd-el-Badaoui	(el) »	»	»	»	2	»	»	»	5	»	5	»
Hag Mohammed Sa'd	(el) »	2	»	2	2	»	»	»	4	»	4	»
Sa'd'Abdel Karim *(inha.*	(el) »	»	»	»	»	»	»	»	»	»	»	»
Gazi Mohammed-el-Badaoui (*inhabitée*)	»	»	»	»	»	»	»	»	»	»	»	»
Kafr Isma'il Bey Rateb....	kafr	52	12	64	57	»	»	»	145	141	286	»
Saleh Chonkrallah.....	ezb	10	9	19	11	»	»	»	22	19	41	3.320
Warwarah	nah.	116	7	123	155	476	481	957	»	»	»	957
TOTAL		21 754	3703	25.457	26 241	75 544	75 920	151464	1877	1762	3 639	155103

Digitized by Google
CORNELL UNIVERSITY

VILLES, NAHIEHS ET LEURS DÉPENDANCES

CLASSEMENT PAR DIVISIONS ET SUBDIVISIONS ADMINISTRATIVES

XII. *Population fixe, semi-sédentaire et étrangère.*

MOUDIRIEH GHARBIEH DISTRICT *KAFR-EL-CHEIKH (suite).*	Désignation des centres	HABITATIONS occupées	HABITATIONS vides	HABITATIONS totales	FAMILLES nombre	POPULATION AGGLOMÉRÉE masc.	POPULATION AGGLOMÉRÉE fémin.	POPULATION AGGLOMÉRÉE totale	POPULATION ÉPARSE mas	POPULATION ÉPARSE fém	POPULATION ÉPARSE totale	TOTAL Nahiehs et dépendances
Abou Tamadah	nah.	42	20	62	42	153	135	288	»	»	»	288
Akoulah (e	nah.	28	6	34	31	92	96	188	»	»	»	
Abdel Hamid	ezb.	»	»	»	1	»	»	»	6	4	10	
Elay-el-Dine Belal	»	»	»	»	1	»	»	»	7	12	19	
Mahmoud Nessim	»	»	»	»	1	»	»	»	6	8	14	231
Amah (e	nah.	1[illegible]	[illegible]	11[illegible]	110	405	372	777	»	»	»	777
Amiout	nah.	176	24	200	176	634	653	1 287	»	»	»	1 287
Arimoun	nah.	145	15	160	160	599	609	1 208	»	»	»	
Colucci Pacha	ezb.	6	»	6	6	»	»	»	13	6	19	
Ibrahim-el-Tantaoui	»	5	»	5	5	»	»	»	12	9	21	
Farag Ibrahim (inhab.)	»	»	»	»	»	»	»	»	»	»	»	
[illegible]	»	»	»	»	3	»	»	»	11	2	13	
[illegible]	»	»	»	»	4	»	»	»	19	9	28	
[illegible]	»	»	»	»	4	»	»	»	11	13	24	
[illegible]	»	»	»	»	4	»	»	»	9	3	12	1 325
Atawah-el Baharieh (el		87	15	102	87	335	373	708	»	»	»	
Antoun Guereis	ezb.	15	7	22	15	»	»	»	48	49	97	
[illegible]	»	15	1	16	15	»	»	»	68	75	143	
Hussein Bahgat	»	51	2	53	52	»	»	»	164	158	322	1 270
Atawah-el Keblieh (el)	nah.	166	39	205	167	600	602	1 202	»	»	»	
Abedine Bey		9	»		1[illegible]	»	»	»	36	37	7[illegible]	
Soleiman Agha Abedine	ezb.	9	»	9	13	»	»	»	33	35	68	
Hussein Agha Hamzah	»	19	10	29	19	»	»	»	54	48	102	
Hussein [illegible]	»	[illegible]	»	5	8	»	»	»	22	16	38	
Hussein Pacha el Daramah	aba	29	4	33	29	»	»	»	94	65	159	
Ibrahim 'Abdel Halim	ezb.	19	9	28	19	»	»	»	50	48	98	1 740
Bakhanis (e	nah.	42	»	42	48	136	153	289	»	»	»	
[illegible]	ezb.	5	»	5	5	»	»	»	12	10	22	
[illegible]	»	15	»	15	15	»	»	»	43	38	81	
[illegible] Hegazi	»	4	»	4	4	»	»	»	11	10	21	
Isma'il Pacha Hakki	»	10	»	10	10	»	»	»	22	23	45	
Mohammed Mokhtar	»	5	»	5	5	»	»	»	10	10	20	
Toussoun Agha	»	7	»	7	7	»	»	»	23	22	45	
Toussoun	»	5	»	5	5	»	»	»	11	13	24	547
Baklouah	nah.	[illegible]	19	86	74	269	273	542	»	»	»	
[illegible]	ezb.	5	»	5	5	»	»	»	21	15	36	
Haguine (el)	»	»	»	»	3	»	»	»	12	5	17	
[illegible] (el)	»	»	»	»	3	»	»	»	11		20	
Erlan Bey		»	»	»	4	»	»	»	17	16	33	
Tauros		»	»	1	1	»	»	»	3	2	5	

Digitized by Google Original from CORNELL UNIVERSITY

VILLES, NAHIEHS ET LEURS DÉPENDANCES

CLASSEMENT PAR DIVISIONS ET SUBDIVISIONS ADMINISTRATIVES

XII. *Population fixe, semi-sédentaire et étrangère.*

MOUDIRIEH GHARBIEH DISTRICT *KAFR-EL-CHEIKH (suite).*	Désignation des localités	HABITATIONS occupées	HABITATIONS vides	HABITATIONS total	FAMILLES nombre	POPULATION AGGLOMÉRÉE mas.	POPULATION AGGLOMÉRÉE fém.	POPULATION AGGLOMÉRÉE totale	POPULATION ÉPARSE mas.	POPULATION ÉPARSE fém.	POPULATION ÉPARSE totale	TOTAL du nahieh et dépendances
Bakloulah (*suite*).												
Soror r Agha	ezb	3	»	3	3	»	»	»	14	11	25	
Hanna Ad[illegible] (*mhab*)	»	»	»	»	»	»	»	»	»	»	»	
Moustafa Refat	»	»	»	»	5	»	»	»	13	[illegible]	22	700
* **Belchachah**	nah.	80	»	80	80	217	208	425	»	»	»	
Moustafa Ag[illegible]a	ezb	22	5	27	22	»	»	»	34	45	79	
Id	»	24	1	25	24	»	»	»	37	50	87	591
* **Beltag**	nah.	271	18	289	271	911	901	1 812	»	»	»	
Bech r Agha	ezb	»	»	»	»	»	»	»	7	5	12	
Mahr 'A[illegible] (*en ruines*)	»	»	»	»	»	»	»	»	»	»	»	
Zohrah-el-Bédah	»	»	»	»	»	»	»	»	5	5	10	1 834
* **Boreid et Kafr Youssef**	nah.	32	4	36	32	151	126	277	»	»	»	
Ahmad Hamdy	ezb	2	2	4	2	»	»	»	5	»	5	282
* **Chaka** (el)	nah.	60	4	64	62	239	193	432	»	»	»	
Moustafa Cherif (rec. n. n.)	ezb	»	»	»	»	»	»	»	»	»	»	
Nassif Abou Samah (r. n. n.)	»	»	»	»	»	»	»	»	»	»	»	432
* **Chalmah**	nah.	29	7	36	29	[illegible]	10[illegible]	213	»	»	»	
Bakr-el-Dessouki	ezb	»	»	»	3	»	»	»	9	19	28	241
Chennou	nah.	82	27	109	98	381	347	728	»	»	»	728
* **Chine** (el)	nah.	334	34	368	335	1 333	1 320	2 653	»	»	»	
* Al[illegible] Cherif (rec. n. n.)	ezb	47	7	54	47	»	»	»	1[illegible]	1[illegible]	288	
Ibrahim A[illegible]lla	»	11	6	17	11	»	»	»	21	[illegible]	4[illegible]	
[illegible]	»	3	1	4	3	»	»	»	[illegible]	1[illegible]	[illegible]	
Id	»	2[illegible]	1[illegible]	[illegible]	2[illegible]	»	»	»	[illegible]	[illegible]	111	
[illegible] Agha	»	[illegible]	4	26	32	»	»	»	11[illegible]	[illegible]	[illegible]	
* Issaoui [illegible]	»	»	»	»	»	»	»	»	»	»	»	
* [illegible]	»	23	1	24	23	»	»	»	[illegible]	[illegible]	15[illegible]	3 408
Dafrieh	nah.	[illegible]	[illegible]	116	96	389	406	795	»	»	»	
Kafr-el-[illegible]awarl	kafr	38	[illegible]	43	38	»	»	»	150	109	2[illegible]	
[illegible]	ezb	8	[illegible]	[illegible]	8	»	»	»	[illegible]	[illegible]	[illegible]	1 092
* **Dakalt**	nah.	121	27	148	121	504	524	1 028	»	»	»	1 028
* **Damat**	nah.	468	85	553	540	1 608	1 772	3 380	»	»	»	
Awassi-el-Moltezmine	ezb.	7	4	11	9	»	»	»	29	27	56	
Beltagui Sa'id (el)	»	12	»	12	15	»	»	»	45	37	82	
Faikah Hanem	»	53	3	56	57	»	»	»	163	145	308	
Hussein Hosny	»	2	»	2	2	»	»	»	9	17	26	
Isma'il Pacha Saddik	»	73	7	80	76	»	»	»	262	232	494	
Soleiman Agha	»	13	4	17	15	»	»	»	31	36	67	4 4[illegible]3

Digitized by Google Original from CORNELL UNIVERSITY

VILLES, NAHIEHS ET LEURS DÉPENDANCES

CLASSEMENT PAR DIVISIONS ET SUBDIVISIONS ADMINISTRATIVES

XII. *Population fixe, semi-sédentaire et étrangère.*

MOUDIRIEH GHARBIEH DISTRICT [illegible]	Désignation [illegible]	HABITATIONS			FAMILLES	POPULATION						TOTAL du nahieh et dépendances
						AGGLOMÉRÉE			ÉPARSE			
		occupées	vides	total	nombre	masc.	fémin.	totale	masc.	fém.	totale	
* Dokmeirah	na	48	8	56	56	190	186	376	»	»	»	»
A[illegible] Harb	ezb.	»	11	12	1	»	»	»	7	3	10	»
Ahmad	»	8	3	11	8	»	»	»	26	20	46	»
Hanna Adib	»	»	13	18	5	»	»	»	18	20	38	»
Salem Agha	»	2	11	13	2	»	»	»	8	1	9	479
Douékhat (el)	na	26	13	[illegible]	[illegible]	38	32	70	»	»	»	»
* Ganaidah (el)	ezb.	»	»	»	»	»	»	»	18	32	50	120
* Edrigah	nah	[illegible]	5	54	49	[illegible]	175	330	»	»	»	330
* Emdan	id.	[illegible]	»	[illegible]	[illegible]	136	139	275	»	»	»	275
* Eshakah	nah	68	12	80	70	[illegible]	364	388	»	»	»	»
A[illegible] Abdallah	ezb.	[illegible]	»	[illegible]	[illegible]	»	»	»	16	14	30	»
Amer Mahmoud	»	»	»	»	1	»	»	»	4	2	6	»
[illegible]	»	[illegible]	7	[illegible]	11	»	»	»	48	45	93	»
Hassan F[illegible]	»	»	»	»	1	»	»	»	4	2	6	»
* Ibrahim Khamis	»	3	»	[illegible]	4	»	»	»	16	12	28	»
Ibrahim Sa'[illegible]	»	[illegible]	2	[illegible]	[illegible]	»	»	»	83	71	154	»
Mohammed-el-[illegible]	»	»	»	»	1	»	»	»	3	»	3	»
Moustafa-el-Az[illegible]	»	[illegible]	11	28	[illegible]	»	»	»	72	77	149	»
Ahmad-el-Moustafa Ga'far	»	[illegible]	4	[illegible]	12	»	»	»	51	44	95	»
[illegible]	»	»	»	»	[illegible]	»	»	»	3	3	[illegible]	»
Soleiman Hassan	»	»	»	»	[illegible]	»	»	»	9	5	14	»
Taha Barakat	»	[illegible]	5	16	[illegible]	»	»	»	41	39	80	1 335
* Halawein	[illegible]	[illegible]	2	[illegible]	[illegible]	[illegible]	242	480	»	»	»	»
[illegible]	ezb.	4	»	4	4	»	»	»	13	[illegible]	23	»
Saad Ibrahim	»	[illegible]	[illegible]	[illegible]	[illegible]	»	»	»	45	46	91	»
Hassan Bangat	»	[illegible]	»	[illegible]	[illegible]	»	»	»	47	[illegible]	68	»
Hussein Pacha-el-Barandi	»	32	1	[illegible]	33	»	»	»	[illegible]	[illegible]	[illegible]	»
* Aref Pacha	»	20	»	20	20	»	»	»	[illegible]	32	[illegible]	958
* Hanafi (el)	nah	80	37	117	82	[illegible]	218	[illegible]	»	»	»	»
Akrichah (el)	ezb.	»	»	»	1	»	»	»	5	6	11	»
[illegible]	»	»	»	»	1	»	»	»	4	1	5	420
* Hamrah (el)	na	71	[illegible]	78	71	[illegible]	[illegible]	[illegible]	»	»	»	»
Abou-el-Nazar Bey	»	»	»	»	8	»	»	»	22	14	36	»
Kheir-el-Dine Be	»	1	»	13	13	»	»	»	23	34	57	»
Mahmoud Ibrahim	»	»	»	»	2	»	»	»	6	»	6	»
Youssef Agha et Abou-el-Nazar Cheta *(rec. avec la nah.)*	»	»	»	»	»	»	»	»	»	»	»	760
Hamrawi	na	209	22	231	242	[illegible]	[illegible]	1 885	»	»	»	1 885

Digitized by Google Original from CORNELL UNIVERSITY

VILLES, NAHIEHS ET LEURS DÉPENDANCES

CLASSEMENT PAR DIVISIONS ET SUBDIVISIONS ADMINISTRATIVES

XII. *Population fixe, semi-sédentaire et étrangère.*

MOUDIRIEH GHARBIEH DISTRICT KAFR-EL-CHEIKH (suite).	Désignation des centres	HABITATIONS occupées	HABITATIONS vides	HABITATIONS total	FAMILLES nombre	POPULATION AGGLOMÉRÉE masc.	POPULATION AGGLOMÉRÉE femin.	POPULATION AGGLOMÉRÉE totale	POPULATION ÉPARSE mas.	POPULATION ÉPARSE fem.	POPULATION ÉPARSE totale	TOTAL Nahiehs et dépendances
Hedoud (el)	nah.	16	»	16	16	71	74	145	»	»	»	
Khosrow Pacha	ezb.	27	»	27	27	»	»	»	38	43	87	232
Heleis	nah.	77	»	77	80	273	299	572	»	»	»	
Beltagui Abou Dessouki (rec. avec la nahieh.)	ezb.	»	»	»	»	»	»	»	»	»	»	
Saïed Mohammed (el)	»	15	1	16	15	»	»	»	8	39	47	
Mabrouk Khamis	»	4	»	4	4	»	»	»	31	26	57	
Mohammed Abou Richah	»	»	»	»	1	»	»	»	3	3	6	682
Kafr Abou Tabl	nah.	113	5	118	145	465	472	937	»	»	»	937
Kafr' Askar	nah.	102	12	114	103	408	403	811	»	»	»	
Hassan Kalach	ezb.	13	5	18	13	»	»	»	47	43	90	901
Kafr Dafrieh	nah.	59	3	62	60	220	219	439	»	»	»	439
Kafr-el-Bahari (el)	nah.	84	13	97	84	349	363	712	»	»	»	712
Kafr-el-Cheikh (el)	nah.	520	102	622	621	1 821	1 848	3 669	»	»	»	
Abedine Bey	ezb.	10	3	13	10	»	»	»	25	19	44	
Moustafa-el-Farrach	»	21	»	1	25	»	»	»	62	54	116	
Soleiman	»	7	10	17	7	»	»	»	18	19	37	
Talha Hachem	»	7	2	»	8	»	»	»	25	19	44	3 910
Kafr-el-Gharbi (el)	nah.	257	64	321	287	782	864	1 646	»	»	»	
Abdallah Bahariah (el)	ezb.	13	35	48	16	»	»	»	39	38	77	
Karn (el)	»	13	23	36	13	»	»	»	37	34	7	
Khadd (el)	»	13	8	21	13	»	»	»	38	40	78	
Salahib (el)	»	10	14	24	10	»	»	»	28	34	62	
Tarchah (el)	»	4	»	4	1	»	»	»	13	7	20	
Thalath Eyoun (rec. avec la nahieh.)	»	»	»	»	»	»	»	»	»	»	»	
Hassein Hassib	»	2	11	13	2	»	»	»	4	3	7	
Mahmoud Kichar (rec. avec la nahieh.)	»	»	»	»	»	»	»	»	»	»	»	
Santamer	»	3	7	10	3	»	»	»	»	4	13	1 974
Kafr-el-Guedid (el)	nah.	48	7	55	60	223	236	459	»	»	»	459
Kafr-el-Machalekh	nah.	77	11	88	77	262	277	539	»	»	»	539
Kafr-el-Manchi-el-Bahari	nah.	36	2	38	37	23	138	261	»	»	»	
Sa'd Abou Youssef (rec. avec la nahieh.)	ezb.	»	»	»	»	»	»	»	»	»	»	261
Kafr el Marazkah	nah.	228	26	254	45	866	888	1 754	»	»	»	
Mabrouk Hemeidah-el-Guebar	ezb.	21	»	21	21	»	»	»	58	65	123	
Mabrouk-el-Sa'daoui	»	6	»	6	6	»	»	»	10	7	27	
Ya'koub Eliaho	»	14	»	14	14	»	»	»	36	41	70	1 974

Digitized by Google Original from CORNELL UNIVERSITY

VILLES, NAHIEHS ET LEURS DÉPENDANCES

CLASSEMENT PAR DIVISIONS ET SUBDIVISIONS ADMINISTRATIVES

XII. *Population fixe, semi-sédentaire et étrangère.*

MOUDIRIEH GHARBIEH DISTRICT KAFR-EL-CHEIKH (suite)	Désignation des centres	HABITATIONS occupées	HABITATIONS vides	HABITATIONS total	FAMILLES nombre	POPULATION AGGLOMÉRÉE masc.	POPULATION AGGLOMÉRÉE fémin.	POPULATION AGGLOMÉRÉE totale	POPULATION ÉPARSE mas.	POPULATION ÉPARSE fém.	POPULATION ÉPARSE totale	TOTAL Nahiehs et dépendances.
Kafr-el-Merabe'ine	nah	14	5	19	14	36	31	67	»	»	»	
Tadros 'Erian	ezb	2	10	12	2	»	»	»	6	9	15	82
Kafr-el-Taïfah	nah	129	31	160	130	430	453	883	»	»	»	
'Abdel Rahim-el-Sanfawi	ezb	2	2	4	2	»	»	»	5	5	10	
Ahmad Abou Zouhal	»	4	»	4	4	»	»	»	9	8	17	
Mohammed Bey Charmy	»	7	6	13	7	»	»	»	22	23	45	
id id	»	45	»	45	45	»	»	»	128	118	246	
Aly Abou Khamis	»	4	»	4	4	»	»	»	9	11	20	
'Omar 'Auah et Soleiman Hassan	»	1	»	1	1	»	»	»	5	3	8	
Tamam	»	7	»	7	7	»	»	»	24	30	54	
'Othman Mohammed	»	11	»	11	11	»	»	»	36	30	66	
'Abdel Waaed Younes	»	1	1	2	1	»	»	»	4	4	8	1 357
Kafr Matboul	nah	89	3	92	99	327	335	662	»	»	»	662
Kafr Mehallet Missir	nah	23	11	34	23	66	84	150	»	»	»	150
Kafr Tidah	nah	28	1	29	29	77	72	149	»	»	»	
Ibrahim Abou Chanab	ezb	2	»	2	2	»	»	»	8	9	17	
Ibrahim Zaza	»	2	»	2	2	»	»	»	9	8	17	
Mohammed Sid Ahmad	»	6	»	6	6	»	»	»	14	10	24	
Ahmad Soleiman	»	5	»	5	5	»	»	»	11	12	23	230
Kafr Youssef Daoud	nah	35	4	39	36	112	130	242	»	»	»	242
Kafr Youssef Hennès	[illegible]	74	9	83	77	211	198	409	»	»	»	
Ibrahim Masoud	ezb	1	»	1	1	»	»	»	3	4	7	416
Kalline	nah	383	24	407	4[illegible]	1 537	1 525	3 062	»	»	»	
Haidar Pacha	ezb	35	21	56	39	»	»	»	116	84	20	
[illegible]	»	23	4	27	23	»	»	»	67	64	131	
[illegible]	»	7[illegible]	[illegible]	80	76	»	»	»	365	4[illegible]	511	
id	»	72	8	80	76	»	»	»	241	47	488	
[illegible]	»	»	»	»	»	»	»	»	»	»	»	
Mahmoud Bassel	»	1	»	1	1	»	»	»	5	6	11	
Moustafa 'Issa	»	»	»	»	»	»	»	»	»	»	»	
Yakoub Eliano	»	»	»	»	»	»	»	»	»	»	»	
[illegible]	»	[illegible]	5	14	11	»	»	»	21	6	37	
Ahmad [illegible] Atrach	»	1	»	1	1	»	»	»	7	11	18	4 478
Karada	nah	174	2	176	181	637	660	1 297	»	»	»	
Younes Yonnes	ezb	36	1	37	37	»	»	»	108	105	21[illegible]	
'Abdallah 'Ezzal	»	1	6	27	25	»	»	»	67	61	128	1 638
Karagah	nah	119	33	152	119	432	472	904	»	»	»	904

Digitized by Google Original from CORNELL UNIVERSITY

VILLES, NAHIEHS ET LEURS DÉPENDANCES

CLASSEMENT PAR DIVISIONS ET SUBDIVISIONS ADMINISTRATIVES

XII. *Population fixe, semi-sédentaire et étrangère.*

MOUDIRIEH GHARBIEH — DISTRICT *KAFR-EL-CHEIKH (suite).*	Désignation des centres	HABITATIONS occupées	HABITATIONS vides	HABITATIONS total	FAMILLES nombre	POPULATION AGGLOMÉRÉE masc.	AGGLOMÉRÉE fémin.	AGGLOMÉRÉE totale	ÉPARSE masc.	ÉPARSE fém.	ÉPARSE totale	TOTAL Nahiehs et dépendances.
Khabbatah	nah.	151	20	171	158	492	502	994	»	»	»	
'Ahmad	ezb.	5	»	5	12	»	»	»	28	35	63	
SaïedMokhtar-el-Tagouri(el)	»	28	3	31	82	»	»	»	90	93	183	
Hassan Isma'il	»	24	1	25	25	»	»	»	63	65	128	1 368
Khadmieh (el)	nah.	168	60	228	171	687	708	1.395	»	»	»	
Ramlah (el)	ezb.	7	»	7	7	»	»	»	26	24	50	
Mohammed-el-Guebali	»	»	»	»	1	»	»	»	6	6	12	1.457
Khodeiri (el)	nah.	24	16	40	39	89	69	157	»	»	»	
Saïed 'Abdel-Khalek (el)	ezb.	»	»	»	1	»	»	»	2	1	3	160
Kom-el-Naggar	nah.	261	76	337	262	898	915	1 813	»	»	»	
'Abdel-Karim-el-'Iss	ezb.	32	7	39	32	»	»	»	95	85	180	
'Abdallah Sa'd	»	13	»	13	13	»	»	»	43	35	78	
Ghobrial Ibrahim	»	6	»	6	6	»	»	»	15	19	34	
Hussein Pacha-el-Daramalli	»	33	15	48	33	»	»	»	47	58	105	
id. id.	»	13	2	15	13	»	»	»	18	26	44	
Mohammed Bey-el-Dorri	»	9	»	9	9	»	»	»	21	23	44	
Moustafa Pacha-el-Gueridli	»	18	»	18	18	»	»	»	33	41	74	
Nicolas Kanawati	»	5	»	5	5	»	»	»	9	6	15	
Moustafa-el-Minchaoni	»	16	»	16	16	»	»	»	45	44	89	2 476
Kom-el-Tawil (el)	nah.	163	35	198	210	599	626	1 225	»	»	»	
Mohammed Badaoui	ezb.	27	»	27	40	»	»	»	86	94	180	
Abou Khalil	»	7	1	8	7	»	»	»	13	18	31	
Abou Riban	»	3	5	8	3	»	»	»	5	3	8	
Darwich Hammoudah	»	12	10	22	16	»	»	»	28	28	56	
Hakim (el)	»	10	»	10	10	»	»	»	16	17	33	
Hemmah-el-Saghirah (el)	»	11	1	12	14	»	»	»	49	40	89	
Hemmah-el-Kebirah (el)	»	33	2	35	44	»	»	»	111	105	216	
Gueçarah	»	10	»	10	10	»	»	»	26	23	49	
Hammoudah Yazid	»	2	»	2	2	»	»	»	6	12	18	
Kom-el-Arz	»	8	»	8	8	»	»	»	16	18	34	
Kom-el-Hagz	»	8	»	8	8	»	»	»	22	26	48	
Saïed-el-Gazzar (el)	»	23	»	23	23	»	»	»	55	40	95	
Abou Katfah	»	14	4	18	14	»	»	»	46	44	90	
Mokhtar	»	13	5	18	13	»	»	»	30	29	59	
Sid Ahmad 'Aly	»	4	»	4	4	»	»	»	8	9	17	
Youssef	»	15	»	15	15	»	»	»	44	39	83	2.391
Kotour	nah.	359	66	425	440	1.341	1.351	2 692	»	»	»	
Abou-el-Se'oud-el-'Attabi	ezb.	1	»	1	1	»	»	»	3	2	5	
'Aly'Abdoh (*rec avec nah.*)	»	»	»	»	»	»	»	»	»	»	»	
Hanna Zahar	»	40	10	50	42	»	»	»	149	112	261	
Mohammed Bey Chafik	»	9	»	9	9	»	»	»	30	23	53	3.011
Machal	nah.	278	42	320	293	967	914	1.881	»	»	»	1.881
Matboul	nah.	163	52	215	183	663	697	1 360	»	»	»	1.360

Digitized by Google
Original from CORNELL UNIVERSITY

VILLES, NAHIEHS ET LEURS DÉPENDANCES

CLASSEMENT PAR DIVISIONS ET SUBDIVISIONS ADMINISTRATIVES

XII. *Population fixe, semi-sédentaire et étrangère.*

MOUDIRIEH CHARBIEH DISTRICT *KAFR-EL-CHEIKH (suite).*	Désignation des centres	HABITATIONS			FAMILLES	POPULATION						TOTAL Nahieha et dépendances.
						AGGLOMÉRÉE			ÉPARSE			
		occupées	vides	total	nombre	masc.	fémin.	totale	mas.	fém.	totale	
* **Mehallet-el-Kassab**	nah.	131	21	152	131	531	556	1 087	»	»	»	
'Abdel Khalek-el-Charaki	ezb	3	»	3	3	»	»	»	3	6	9	
'Aly Salem-el-Kebir	»	1	»	1	1	»	»	»	3	2	5	
id el-Saghir	»	5	»	5	5	»	»	»	6	10	16	
Amir Moustafa (*rec avec la nahieh*)	(el)	»	»	»	»	»	»	»	»	»	»	
Hassan Cherif	»	3	»	3	3	»	»	»	7	9	16	
Ibrahim Hanna	»	5	2	7	5	»	»	»	12	9	21	
Ibrahim Hammoudah	»	1	»	1	1	»	»	»	2	3	5	
Khourchid	»	5	»	5	5	»	»	»	6	9	15	
Khosrow Pacha	»	16	2	18	16	»	»	»	39	44	83	
Mohammed-el-Khaïat	»	1	»	1	1	»	»	»	3	1	4	
Rached Agha	»	5	»	5	5	»	»	»	8	8	16	1.277
* **Mehallet Missir**	nah.	146	8	154	146	511	524	1.035	»	»	»	1 035
Mehallet Moussa	nah.	70	2	72	72	289	255	544	»	»	»	544
Merabe'ine	(el)	oan.	50	»	50	56	205	189	394	»	»	»
* **Minchat-el Kobra**	(el)	nah.	273	47	320	306	1.101	1.114	2 215	»	»	»
Hussein Pacha Camel		ezb.	51	18	69	52	»	»	»	177	138	315	2 530
* **Minchat-el-Soghra**	(el)	nah.	107	»	107	107	382	424	806	»	»	»	
'Aly Pacha Cherif		ezb	10	»	10	10	»	»	»	38	17	55	
Mohammed Isma'il		»	20	»	20	20	»	»	»	63	55	118	979
Minet Missir		nah.	290	36	326	293	988	995	1 983	»	»	»	1 983
* **Missir**		nah.	423	22	445	442	1 507	1.561	3 068	»	»	»	
Mohammed Abou 'Elem		ezb	1	»	1	1	»	»	»	3	4	7	
Mohammed Aly Pacha-el-Hakim		»	26	22	48	26	»	»	»	78	63	141	
id. id.		»	20	15	35	20	»	»	»	69	50	119	
Soleiman Bey		»	11	1	12	12	»	»	»	38	44	82	3.417
Mit Cherif		nah.	124	2	126	135	524	513	1.037	»	»	»	
Mohammed Agha		ezb.	9	1	10	9	»	»	»	19	33	52	1 089
Mit-el-Dibah		nah	174	66	240	174	633	631	1 264	»	»	»	
Aflaton Pacha		ezb	29	16	45	29	»	»	»	59	55	114	
Mikha'il Habach		»	4	1	5	4	»	»	»	12	»	12	1 390
* **Mit 'Elouan**		nah	73	7	80	93	325	294	619	»	»	»	
'Abedine		ezb	2	»	2	2	»	»	»	6	4	10	
Ahmad'Aly		»	3	1	4	3	»	»	»	7	9	16	
Mohammed Hassan		»	3	»	3	3	»	»	»	14	12	26	

Digitized by Google
Original from CORNELL UNIVERSITY

VILLES, NAHIEHS ET LEURS DÉPENDANCES

CLASSEMENT PAR DIVISIONS ET SUBDIVISIONS ADMINISTRATIVES

XII. *Population fixe, semi-sédentaire et étrangère.*

MOUDIRIEH GHARBIEH DISTRICT KAFR-EL-CHEIKH (suite).	Désignation des centres	HABITATIONS occupées	HABITATIONS vides	HABITATIONS total	FAMILLES nombre	POPULATION AGGLOMÉRÉE masc.	POPULATION AGGLOMÉRÉE fémin.	POPULATION AGGLOMÉRÉE totale	POPULATION ÉPARSE mas.	POPULATION ÉPARSE fém.	POPULATION ÉPARSE totale	TOTAL Nahiehs et dépendances
*Mit 'Elouan (suite).												
Mikhaïl Abd-el-Malak	ezb	3	»	3	3	»	»	»	8	4	12	
Zahran Aly	»	2	»	2	2	»	»	»	5	2	7	690
*Nachart	nah.	141	7	148	162	555	587	1 142	»	»	»	
'Aly Bey Nasrah	»	15	5	20	15	»	»	»	45	46	91	
Moustafa-el-Cherif	»	10	7	17	10	»	»	»	28	27	55	1 288
Nag' Missir	nah	47	7	54	50	149	160	309	»	»	»	
Abou 'Eweis	ezb	1	»	1	1	»	»	»	3	2	5	
Salem Deif	»	1	»	1	1	»	»	»	3	3	6	320
Nattak (el)	nah	119	8	127	124	496	456	952	»	»	»	952
Raïaïnah (el)	nah.	60	10	70	60	230	209	439	»	»	»	439
Rezket Amaï	nah.	54	1	55	56	239	226	465	»	»	»	465
*Rezket-el-Chennawi	nah.	115	6	121	130	443	463	906	»	»	»	
'Abdallah-el Tarsali	ezb	23	6	29	23	»	»	»	51	70	124	
'Abdel Hamid Bey	»	26	3	29	27	»	»	»	65	64	129	
'Abdel Wahed Chams-el-Dine	»	1	»	1	1	»	»	»	5	»	7	
*Aminah	»	10	1	11	10	»	»	»	26	29	55	
Mohammed Agha	»	1	»	1	1	»	»	»	1	»	1	
Bedah (el)	»	13	»	13	13	»	»	»	44	44	88	
Cheikh Mohammed-el-Hafi (el)	»	15	»	15	15	»	»	»	40	39	79	
Rodah (el)	»	114	5	119	125	»	»	»	381	336	717	
Saied Mohammed-el-Gazarlieh (el)	»	17	»	17	17	»	»	»	38	31	72	
Palmah	»	5	»	5	5	»	»	»	14	15	29	
Ahmad Zamzam	»	12	1	13	12	»	»	»	41	40	81	
Seleif	»	19	1	20	19	»	»	»	71	73	144	2 432
Ronénah	nah	215	15	230	221	894	848	1 742	»	»	»	1 742
Sakha	nah	138	22	160	151	480	470	950	»	»	»	950
*Sandalah	nah	58	»	58	5[illegible]	1[illegible]	195	3[illegible]	»	»	»	
Ahmad Youssef	ezb	»	»	»		»	»	»	13	5	18	
Ali Bey Kolah	»	7	»	7	[illegible]	»		»	22	19	41	
Abou Zeid Zouan	»	1	»	1	1	»	»	»	4	»	4	
Mohammed Bey Taher	»	4	»	4	4	»	»	»	15	14	27	
Mohammed Bey Mehoun (réc. avec la nahieh)	»	»	»	»	»	»	»	»	»	»	»	
Mohammed Chanki	»	3	»	3	3	»		»	13	13	26	5[illegible]
*Sorod	nah	287	77	362	[illegible]	116	1 1[illegible]	2 239	»	»	»	2 239
*Taïfah (el)	nah.	105	11	116	108	398	389	787	»	»	»	787

Digitized by Google Original from CORNELL UNIVERSITY

VILLES, NAHIEHS ET LEURS DÉPENDANCES

CLASSEMENT PAR DIVISIONS ET SUBDIVISIONS ADMINISTRATIVES

XII. *Population fixe, semi-sédentaire et étrangère.*

MOUDIRIEH GHARBIEH — DISTRICT *KAFR-EL-CHEIKH (suite).*	Désignation des centres	HABITATIONS occupées	HABITATIONS vides	HABITATIONS total	FAMILLES nombre	POPULATION AGGLOMÉRÉE masc.	AGGLOMÉRÉE fémin.	AGGLOMÉRÉE totale	ÉPARSE mas.	ÉPARSE fém.	ÉPARSE totale	TOTAL Nahiehs et dépendances
Tarabieh .. ..(el)	nah.	34	3	37	34	72	90	162	»	»	»	
Mohammed Agha.	ezb.	4	5	9	4	»	»	»	11	10	21	183
Tawilet Nachart	nah.	135	17	152	135	432	473	905	»	»	»	
Bakir Agha	ezb.	10	»	10	10	»	»	»	24	23	47	
Chahine Bey	»	22	1	23	22	»	»	»	81	79	160	
Sa'fan	»	15	»	15	15	»	»	»	32	33	65	
Hegazi.	»	1	»	1	1	»	»	»	5	2	7	
Kassem Agha.	»	29	1	30	29	»	»	»	91	101	192	
Moustafa-el-Moghrabi .	»	9	»	9	9	»	»	»	21	22	43	1 419
Tidah	nah.	43	15	58	49	116	128	244	»	»	»	
'Aly Atallah..	ezb.	»	»	»	»	»	»	»	5	1	6	250
Warak. . . . (el)	nah.	69	15	84	69	242	231	473	»	»	»	
Reba'ieh (*rac avec la nahieh*)(el)	ezb	»	»	»	»	»	»	»	»	»	»	473
Wazirieh. . (el),	nah.	175	2	177	176	502	469	971	»	»	»	
Ahmad Pacha-el-Daramalli	ezb	»	»	»	»	»	»	»	»	»	»	
Ahmad Hekal	»	»	»	»	»	»	»	»	»	»	»	
'Aly Abou Matroud ...	»	»	»	»	»	»	»	»	»	»	»	
Hag 'Abdel 'Al .. (el)	»	»	»	»	»	»	»	»	»	»	»	
Hag Charaf-el Dine.(el)	»	»	»	»	»	»	»	»	»	»	»	
Ismaïl Ghallab. . .	»	»	»	»	»	»	»	»	»	»	»	
Mohammed 'Abdallah..	»	»	»	»	»	»	»	»	»	»	»	
Mohammed Abou Samrah.	»	»	»	»	»	»	»	»	»	»	»	
Ehaho Biston.	»	28	»	28	28	»	»	»	69	68	137	1.108
TOTAL ...		13.490	2183	15 673	14.507	40 629	41.180	81 809	7839	7341	15 180	96 989

Digitized by Google
CORNELL UNIVERSITY

VILLES, NAHIEHS ET LEURS DÉPENDANCES

CLASSEMENT PAR DIVISIONS ET SUBDIVISIONS ADMINISTRATIVES

XII. *Population fixe, semi-sédentaire et étrangère.*

MOUDIRIEH GHARBIEH DISTRICT *KAFR-EL-ZAÏAT (suite).*	Désignation des centres	HABITATIONS occupées	HABITATIONS vides	HABITATIONS total	FAMILLES nombre	POPULATION AGGLOMÉRÉE masc.	POPULATION AGGLOMÉRÉE fémin.	POPULATION AGGLOMÉRÉE totale	POPULATION ÉPARSE mas.	POPULATION ÉPARSE fém.	POPULATION ÉPARSE totale	TOTAL Nahiehs et dépendances
Bakatouch (el)	nah.	243	27	270	301	959	977	1.936	»	»	»	1 936
Balankomah	nah.	70	3	73	85	261	287	548	»	»	»	548
Bar-el-Hammam	nah	119	11	130	148	448	440	888	»	»	»	
Mohammed Bey Camel	ezb	»	»	»	»	»	»	»	»	»	»	
Ahmad Hammad	»	»	»	»	»	»	»	»	»	»	»	
Hussein Darwich	»	2	1	3	5	»	»	»	15	10	25	913
Bassioun et Minchat Bassioun	nah.	661	39	700	867	2 792	2.891	5 683	»	»	»	
'Abdelmalak 'Abdelmalak	ezb	»	»	»	»	»	»	»	»	»	»	
Ahmad Agha-el-Arnaouti	»	16	1	17	20	»	»	»	60	62	122	
Gurgus Ibrahim et Khalil	»	»	»	»	»	»	»	»	»	»	»	
Mohammed Khalaf	»	»	»	»	»	»	»	»	»	»	»	
Moustafa Pacha-el-Gueridi	»	20	3	23	22	»	»	»	57	59	116	
Moustafa Pacha-el-Gueridi	»	15	»	15	17	»	»	»	34	43	77	
Stetah-el-Hawatieh	»	3	»	3	4	»	»	»	7	13	20	6 018
Benofar	nah	185	7	192	197	643	664	1.307	»	»	»	
'Abdel Kaoui-el-Guebali	ezb	1	»	1	1	»	»	»	4	»	4	
Chahine King	»	39	»	39	41	»	»	»	125	119	244	
Hemeidan-el-Guebali	»	1	»	1	1	»	»	»	5	4	..	1 564
Chabas-el-Chohada	nah	625	141	766	748	2 382	2 442	4 824	»	»	»	
Charaïnah (el)	ezb	52	7	59	60	»	»	»	225	212	437	5 261
Chabas Emeir	nah	536	64	600	604	2 071	2 221	4 292	»	»	»	
'Abdel Hamid Merékeb	ezb	»	»	»	14	»	»	»	76	62	138	
Chouan (el)	»	62	9	71	66	»	»	»	238	220	458	
Mohammed Abou Merékeb	»	»	»	»	»	»	»	»	8	7	15	
Mohammed Bekhit	»	»	1	10	9	»	»	»	20	20	40	
Nassif Abou Samah	»	7	5	12	7	»	»	»	20	17	37	4 080
Choubra Tani	nah	154	13	167	185	705	727	1 432	»	»	»	
Ebeid-el-Chadli	ezb	»	»	»	»	»	»	»	»	»	»	
Elwe (el)	»	»	»	»	»	»	»	»	»	»	»	
Kaltaline	»	»	»	»	»	»	»	»	»	»	»	1 432
Choubra Tou	nah	105	11	116	112	440	482	922	»	»	»	
Kom-el-Ahmad (el)	ezb	14	1	5	1	»	»	»	48	36	84	
Kassem Mohammed	»	»	»	»	»	»	»	»	»	»	»	
Mohammed Ahmad Fayed	»	»	»	»	»	»	»	»	»	»	»	
Moustafa Bey Wahbi	»	»	»	»	»	»	»	»	»	»	»	1 006
Dakran	nah	94	8	102	107	398	423	82	»	»	»	
Sid Ahmad Ramadan (khah)	ezb	»	»	»	»	»	»	»	»	»	»	821
Ebbig	nah	194	12	206	237	664	677	1 341	»	»	»	1 341

Digitized by Google Original from CORNELL UNIVERSITY

VILLES, NAHIEHS ET LEURS DÉPENDANCES

CLASSEMENT PAR DIVISIONS ET SUBDIVISIONS ADMINISTRATIVES

XII. *Population fixe, semi-sédentaire et étrangère.*

MOUDIRIEH GHARBIEH DISTRICT *KAFR-EL-ZAIAT (suite).*	Désignation des centres	HABITATIONS occupées	HABITATIONS vides	HABITATIONS total	FAMILLES nombre	POPULATION AGGLOMÉRÉE masc.	POPULATION AGGLOMÉRÉE femin.	POPULATION AGGLOMÉRÉE totale	POPULATION ÉPARSE mas.	POPULATION ÉPARSE fém.	POPULATION ÉPARSE totale	TOTAL Nahiehs et dépendances.
Farastak . . . el	nah	93	17	110	216	897	808	1 705	»	»	»	
Mohammed Bey Assem .	ezb	18	7	25	19	»	»	»	51	52	103	1 808
Guenag	nah	416	15	431	528	1 577	1 626	3 203	»	»	»	
Ahmad Pacha Rachid . .	ez	33	»	33	39	»	»	»	114	102	216	
Moustafa-el-Chorah	»	5	»	5	6	»	»	»	26	26	52	
Sa'd Youssef	»	»	»	»	»	»	»	»	»	»	»	3 471
Haddad . . el	nah	127	10	137	150	535	569	1 104	»	»	»	1.104
Hesset Abar	nah	55	7	62	68	251	242	493	»	»	»	
Mohammed Bey Assem (*nah*)	ezb	»	»	»	»	»	»	»	»	»	»	493
Kafr-el-Barakine .	nah	43	1	44	56	179	202	381	»	»	»	
Mohammed-el-Chadli	ezb	24	1	25	30	»	»	»	87	85	172	553
Kafr-el Dawâr	nah	57	9	66	65	279	260	539	»	»	»	539
Kafr-el-Degouieh	nah	30	2	32	33	98	104	202	»	»	»	202
Kafr-el Gazaier .	nah	8[illegible]	11	9[illegible]	104	341	331	672	»	»	»	
Alias asi Melkowig	ezb	»	»	»	»	»	»	»	»	»	»	672
Kafr-el-Hammam	nah	127	15	142	176	551	546	1 097	»	»	»	
'Abdel Rahman Abou Taha.	ezb	2	1	3	2	»	»	»	5	4	9	
Mohammed Bey Camel	»	»	»	»	»	»	»	»	»	»	»	1 106
Kafr el-Kassâr	nah	53	1	54	59	164	160	324	»	»	»	324
Kafr-el Kheir .	nah	[illegible]	17	42	25	4	115	209	»	»	»	209
Kafr-el Mahrôuk . . .	nah	27[illegible]	50	32[illegible]	321	[illegible]69	1 006	1 975	»	»	»	
'Abdallah Pacha 'Ezzat	ezb	[illegible]	9	41	35	»	»	»	117	86	203	2 178
Kafr-el-Manchi Abou Hamr	nah	75	2	77	12[illegible]	362	41[illegible]	772	»	»	»	
Moustafa Pacha-el Gueridi (*rec. avec la nah.*)	ez	»	»	»	»	»	»	»	»	»	»	772
Kafr-el-Zaiat . . .	nah	1 061	69	1 130	1 090	2 717	2 864	5 581	»	»	»	5 58[illegible]
Kafr Ga'far . .	nah	175	19	194	224	76[illegible]	76[illegible]	1 525	»	»	»	1 525

Digitized by Google Original from CORNELL UNIVERSITY

VILLES, NAHIEHS ET LEURS DÉPENDANCES

CLASSEMENT PAR DIVISIONS ET SUBDIVISIONS ADMINISTRATIVES

XII. *Population fixe, semi-sédentaire et étrangère.*

MOUDIRIEH GHARBIEH DISTRICT KAFR-EL-ZAIAT (suite).	Désignation des centres	HABITATIONS occupées	HABITATIONS vides	HABITATIONS total	FAMILLES nombre	POPULATION AGGLOMÉRÉE mas.	POPULATION AGGLOMÉRÉE fém.	POPULATION AGGLOMÉRÉE totale	POPULATION ÉPARSE mas.	POPULATION ÉPARSE fém.	POPULATION ÉPARSE totale	TOTAL Nahiehs et dépendances
Kafr Magar	nah.	193	30	223	228	734	687	1 421	»	»	»	
Kotb Mohammed	ezb.	3	3	6	3	»	»	»	17	16	33	
Mohammed Abdoh	»	3	»	3	4	»	»	»	11	12	23	1 477
Kafr Salem	nah.	84	8	92	120	457	419	876	»	»	»	876
Kafr Soleiman-el Charkaoui	nah.	140	2	142	140	510	443	953	»	»	»	
Soleiman-el-Loh	ezb.	6	3	»	6	»	»	»	11	13	24	977
Kalib Ebiar	nah.	365	63	428	442	[illegible]	1 459	2 949	»	»	»	2 949
Karanchou	nah.	351	59	410	423	1 456	1 392	2 848	»	»	»	2 848
Kesta	nah.	256	37	293	312	1 158	1 227	2 385	»	»	»	2 385
Koddabah el	nah.	398	20	418	522	1 679	1 664	3 343	»	»	»	3 343
Kofour Belchar	nah.	31[illegible]	4	314	322	1 11[illegible]	1 175	2 289	»	»	»	2 289
Konaisset Choubra Tou	nah.	102	18	120	124	439	438	877	»	»	»	
Ahmad Abou Chanab	ezb.	»	»	»	»	»	»	»	»	»	»	
'Aly Chalabi	»	21	»	21	21	»	»	»	63	92	15[illegible]	
Isma'il Gada[illegible]	»	»	»	»	»	»	»	»	»	»	»	
Hassan Bey El Haguine	»	[illegible]	1	6[illegible]	6[illegible]	»	»	»	21[illegible]	[illegible]	425	
Mar[illegible] Mohammed	»	»	»		»	»	»	»	»	»	»	1 457
Kounah	nah.	17[illegible]	[illegible]	191	233	793	863	656	»	»	»	1 656
Kozman	nah.	5[illegible]	9	[illegible]	5[illegible]	188	2[illegible]	407	»	»	»	407
Manchalem	nah.	191	12	203	239	761	[illegible]	1 506	»	»	»	
Erian Bey [illegible]	ezb.	8	1	9	[illegible]	»	»	»	41	2[illegible]	[illegible]	1 576
Mehallet Diaf	[illegible]	[illegible]	1	[illegible]	[illegible]	[illegible]	1 296	[illegible]	»	»	»	
Cham[illegible] Ramadan el	ezb.	19		[illegible]	[illegible]	»	»	»	[illegible]	2[illegible]	[illegible]	
Sinamah El-Hehaa[illegible]	»	11	1	15	[illegible]	»	»	»	61	56	117	
Ya'koub El-Abo	»	33	»	33	[illegible]	»	»	»	122	86	208	5 1[illegible]5
Mehallet-el Laban	nah.	87	4	91	105	4[illegible]5	3[illegible]	8[illegible]	»	»	»	
Khalifah Ramadan	ezb.	3	»	3	3	»	»	»	15	12	27	84[illegible]
Mimet-el Hamid ...	nah.	179	4	183	2[illegible]	635	625	1 260	»	»	»	1 260

Digitized by Google Original from CORNELL UNIVERSITY

VILLES, NAHIEHS ET LEURS DÉPENDANCES

CLASSEMENT PAR DIVISIONS ET SUBDIVISIONS ADMINISTRATIVES

XII *Population fixe, semi-sédentaire et étrangère.*

DISTRICT *KAFR-EL-ZAÏAT (suite).*	Désignation des centres	HABITATIONS occupées	HABITATIONS vides	HABITATIONS total	FAMILLES nombre	POPULATION AGGLOMÉRÉE masc.	POPULATION AGGLOMÉRÉE fémin.	POPULATION AGGLOMÉRÉE totale	POPULATION ÉPARSE mas.	POPULATION ÉPARSE fém.	POPULATION ÉPARSE totale	TOTAL Nahiehs et dépendances
Miniet-el Khear	nah.	»	»	»	»	174	152	326	»	»	»	
Ahmad Rachid Pacha	ezb	»	»	»	»	»	»	»	93	98	191	(*)517
Miniet Guenag	nah	220	8	228	275	747	803	1 550	»	»	»	
Salem Mohamed-el-Barkouk.	ezb.	6	»	6	9	»	»	»	21	19	40	1 590
Miniet Kalline	nah	60	5	65	81	287	303	590	»	»	»	
Bassiouni Abou Hatab	ezb	18	2	20	18	»	»	»	64	71	135	
Khalil Abou Sour	»	36	2	38	44	»	»	»	170	161	331	1 056
Nahharieh (el,	nah.	187	34	221	215	865	896	1 761	»	»	»	
Mahmoud-el-Chafi	ezb	1	»	1	2	»	»	»	20	19	39	
Mahmoud el-Chafi	»	1	»	1	3	»	»	»	9	4	13	
Mohammed Bey-el-Minchaoui	»	12	4	16	13	»	»	»	63	62	125	1 938
Sadimah	nah.	173	15	188	213	689	659	1 348	»	»	»	
Mohammed Abou Taloun	ezb	6	1	7	6	»	»	»	18	16	34	
Radouan Ramadan (*inhab.*)	»	»	»	»	»	»	»	»	»	»	»	1 382
Sa-el-Haggar	nah	611	39	650	733	2 250	2 224	4 474	»	»	»	
Boghos Bey Ghali	ezb	21	3	24	21	»	»	»	68	67	135	
Hag Mohammed-el-Alem(el)	»	3	»	3	6	»	»	»	29	33	62	4 671
Sabeh	nah	164	7	171	190	474	502	976	»	»	»	976
Salamoun-el-Ghobar	nah	150	17	167	207	679	638	1 317	»	»	»	
Ahmad-el Naggar-el-Kebir	ezb.	6	2	8	6	»	»	»	26	25	51	
Ghoraïeb Abou Hamr	»	»	»	»	»	»	»	»	»	»	»	
Serour Agha	»	»	»	»	»	»	»	»	»	»	»	1 368
Sarawah	nah	94	10	104	97	316	306	622	»	»	»	
Mohammed Naguib	ezb	12	2	14	12	»	»	»	39	36	75	704
		11 404	1100	12 504	13 800	42 014	42 611	84 625	2549	2405	4 954	89 579

(*) Documents de recensement parvenus après la clôture des totaux.

Digitized by Google Original from CORNELL UNIVERSITY

VILLES, NAHIEHS ET LEURS DÉPENDANCES

CLASSEMENT PAR DIVISIONS ET SUBDIVISIONS ADMINISTRATIVES

XII. *Population fixe, semi-sédentaire et étrangère.*

MOUDIRIEH GHARBIEH DISTRICT *MEHALLET MENOUF*	Désignation des centres	HABITATIONS occupées	HABITATIONS vides	HABITATIONS totale	FAMILLES nombre	POPULATION AGGLOMÉRÉE masc.	POPULATION AGGLOMÉRÉE fémin.	POPULATION AGGLOMÉRÉE totale	POPULATION ÉPARSE mas.	POPULATION ÉPARSE fém.	POPULATION ÉPARSE totale	TOTAL Nahiehs et dépendances.
* Atf Abou Guindi	nab.	88	16	104	88	324	392	716	»	»	»	
Nached Sam'an	ezb	19	1	20	19	»	»	»	29	38	67	783
Berak-el-Hagar'	nab.	33	8	41	37	158	189	347	»	»	»	
Ban azi Aussam. (*inhab*	ezb	»	»	»	»	»	»	»	»	»	»	347
* Bermah	nab.	895	152	1.047	1 019	2 912	3.253	6 165	»	»	»	
Gadallah Salem	ezb.	17	»	17	17	»	»	»	49	56	105	
*Othman 'Aly Bey (*rec. a. nah*)	»	»	»	»	»	»	»	»	»	»	»	6 270
Boreig	nab	224	27	251	231	879	914	1 793	»	»	»	
Moustafa Salem-el-Minchaoui	ezb	18	1	19	21	»	»	»	53	45	98	
Tormich Agha'	»	6	»	6	6	»	»	»	8	8	16	1 907
* Chabchir	nab.	389	32	421	411	1 525	1 519	3 044	»	»	»	
Abdel Hafez-el-'Arabi (*inh*)	ezb	»	»	»	»	»	»	»	»	»	»	
* Achour	»	5	»	5	5	»	»	»	11	15	26	
* Aly Sa'd	»	4	»	4	4	»	»	»	13	11	24	
Wakf el-	»	13	»	13	14	»	»	»	36	51	87	
Hamadah Sa'd	»	7	»	7	7	»	»	»	18	20	38	
Hamadan Sa'd	»	»	»	»	5	»	»	»	12	»	12	
* Moftah-el 'Arabi	»	1	2	3	1	»	»	»	2	1	3	
Moustafa-el-Cheikh (*rec. a. n*)	»	»	»	»	»	»	»	»	»	»	»	
Sa'd Ye'hya	»	9	»	9	9	»	»	»	32	27	59	
Sid Ahmad-el-Kholi (*inhab*)	»	»	»	»	»	»	»	»	»	»	»	
Yadem Hamad-el-'Arabi (*inh*)	»	»	»	»	»	»	»	»	»	»	»	3 293
* Chefa we Keroun	nab.	184	19	203	244	803	812	1 615	»	»	»	
Hassan Pacha	ezb	52	»	52	52	»	»	»	93	70	163	
Ibrahim Zaki Kaboudan	»	20	»	20	20	»	»	»	71	73	144	
Layth-el-Chamieh	»	12	»	12	15	»	»	»	35	39	74	
Youssef el Banouti (*inhab*	»	»	»	»	»	»	»	»	»	»	»	1 996
Chobar	nab	539	114	653	556	2 082	2 014	4 096	»	»	»	
* Aly Awad (*inhab*)	ezb	»	»	»	»	»	»	»	»	»	»	
* Awadallah 'Awad	»	1	»	1	4	»	»	»	12	11	23	
Wakf (*inhab* e)	»	»	»	»	»	»	»	»	»	»	»	
Moustafa el Kolah	»	9	»	9	9	»	»	»	35	27	62	
Taha Bassiouni	»	11	»	11	11	»	»	»	38	25	63	
Ya'koub Bey	»	»	»	»	76	»	»	»	203	196	399	4 643
Chokrof	na	282	68	350	293	1 110	1 154	2 264	»	»	»	
Rached Pacha	ezb	3	2	5	3	»	»	»	14	11	25	2 289
* Choubra Beloulah-el-Sakhawieh	nab.	136	7	143	146	412	464	900	»	»	»	
Ahmad Rouchdi	ezb.	13	»	13	13	»	»	»	43	45	88	
* Alad Bey Guirguis	»	2	»	2	2	»	»	»		8	17	
Gafar Pacha	»	16	»	16	16	»	»	»	40	33	73	

Digitized by Google Original from CORNELL UNIVERSITY

VILLES, NAHIEHS ET LEURS DÉPENDANCES

CLASSEMENT PAR DIVISIONS ET SUBDIVISIONS ADMINISTRATIVES

XII. *Population fixe, semi-sédentaire et étrangère.*

MOUDIRIEH GHARBIEH DISTRICT *MEHALLET MENOUF (suite)*	Désignation des centres	HABITATIONS occupées	vides	total	FAMILLES nombre	POPULATION AGGLOMÉRÉE mascul.	fémin.	totale	POPULATION ÉPARSE mas.	fém.	totale	TOTAL Nahieha et dépendances.
Choubra Belouiah-el-Sakhawieh (*suite*).												
Ga'far Pacha.	ezb	60	»	60	60	»	»	»	149	123	272	
Hemedah-el Gueba.	»	24	3	27	24	»	»	»	51	49	100	
Hamfat	»	25	»	25	25	»	»	»	76	71	147	
Hanifah (*non recensée*)	»	»	»	»	»	»	»	»	»	»	»	
Ibrahim Agha.	»	13	»	13	17	»	»	»	64	69	133	
Khalil Mohammed	»	7	»	7	7	»	»	»	11	16	27	
Mohammed Darwich	»	9	»	9	10	»	»	»	40	34	74	
Moustafa Douwédar	»	30	»	30	32	»	»	»	71	63	134	
Moustafa Abdel Rahman	»	10	»	10	10	»	»	»	38	27	65	
'Omar-el Daramalli (*non rec.*)	»	»	»	»	»	»	»	»	»	»	»	2 036
Choubra-el Namli	nah.	386	77	463	466	1 469	1 557	3 026	»	»	»	
Kassem As'ad	ezb	10	»	10	17	»	»	»	28	30	58	3 084
Choubra Nabas	nah.	59	6	65	79	270	291	561	»	»	»	
Al-hadj Youssef	ezb	5	2	7	11	»	»	»	30	29	59	
Mohammed Abou Debiah	»	5	»	5	5	»	»	»	19	24	43	
Omar-el Daramalli	»	23	»	23	24	»	»	»	60	58	118	
Youssef Battah (*non recensé*)	»	»	»	»	»	»	»	»	»	»	»	781
Damchit	nah.	99	21	120	115	364	358	722	»	»	»	
'Aly Abou Chaleia	ezb	10	3	13	10	»	»	»	17	20	37	
Damchit	kafr	48	7	55	55	»	»	»	244	238	482	
Ismail Pacha Hakki	»	»	»	»	42	»	»	»	108	107	215	
Mohammed-el-Wazir	»	1	»	1	1	»	»	»	6	3	9	
Moussa Chawki	»	7	4	11	7	»	»	»	16	20	36	
Nazir	»	15	»	15	15	»	»	»	37	42	79	
Wakf-e Arouam (*inhab.*)	»	»	»	»	»	»	»	»	»	»	»	
Zenaoe Mohammed 'Abdallah	»	8	»	8	10	»	»	»	26	26	52	1 032
Ebchawat-el Malak	nah.	400	18	418	418	1 832	1 782	3 614	»	»	»	
Abdallah Bey	ezb	6	8	14	6	»	»	»	7	9	16	
Chabane Chaker (*inhabité*)	»	»	»	»	»	»	»	»	»	»	»	
Saied 'Aly-el-Bakri (el)	»	1	5	6	1	»	»	»	6	4	10	
Saied Aly-el-Bakri (el)	»	1	23	42	19	»	»	»	48	59	107	
Saied Mohammed-el-Kassabi	»	25	3	28	25	»	»	»	86	86	172	
Saied Mohammed-el-Kassab	»	24	5	29	24	»	»	»	56	56	112	
Saied Mohammed-el-Kassabi (*inhabité*)	»	»	»	»	»	»	»	»	»	»	»	
Hedjeh	»	»	»	3	»	»	»	»	11	12	23	
Ismail Pacha Hakki	»	15	2	17	13	»	»	»	48	31	79	
Nassas Sawidi	»	8	20	28	9	»	»	»	23	1	24	
'Omar Fadil	»	1	»	1	»	»	»	»	6	»	6	4 104
Ebiar	nah.	93	31	124	1 [illegible]	4 124	4 328	8 452	»	»	»	
Mohammed Gh[illegible]rah	[illegible]	[illegible]	3	[illegible]	[illegible]	»	»	»	21	13	34	8 486
Goharieh (el)	nah.	250	36	286	274	808	828	1 636	»	»	»	
Hag Mohammed Baioumi (el)	ezb	»	»	»	11	»	»	»	1	14	29	1 665

Digitized by Google
Original from CORNELL UNIVERSITY

VILLES, NAHIEHS ET LEURS DÉPENDANCES

CLASSEMENT PAR DIVISIONS ET SUBDIVISIONS ADMINISTRATIVES

XII. *Population fixe, semi-sédentaire et étrangère.*

MOUDIRIEH GHARBIEH — DISTRICT *MEHALLET MENOUF (suite).*	Désignation des centres	HABITATIONS occupées	HABITATIONS vides	HABITATIONS total	FAMILLES nombre	POPULATION AGGLOMÉRÉE masc.	POPULATION AGGLOMÉRÉE fémin.	POPULATION AGGLOMÉRÉE totale	POPULATION ÉPARSE mas.	POPULATION ÉPARSE fém.	POPULATION ÉPARSE totale	TOTAL Nahiehs et dépendances.
Grimah	nah	105	5	110	108	246	258	504	»	»	»	
Wakf (el)	ezb	29	5	34	33	»	»	»	68	80	108	
Wakf-e. Ebeidieh	»	16	»	16	16	»	»	»	68	71	139	811
Hawichat	nah.	199	31	230	229	769	743	1 512	»	»	»	
Costandi Tanachi	ezb.	5	2	7	5	»	»	»	8	9	17	1 529
Hesset Bermah	nah.	165	37	202	199	622	644	1 266	»	»	»	
Ahmad Bey-el-Cherif	azb.	23	3	26	23	»	»	»	41	30	71	1 337
Hesset Chabchir	nah.	170	16	186	170	558	547	1 105	»	»	»	1.105
Hesset Mehallet Marhoum	nah.	99	30	129	109	341	316	657	»	»	»	657
Kafr Abou-Gundi	nah	81	9	90	101	390	402	792	»	»	»	
Habs-el Hewa	ezb	7	»	7	11	»	»	»	27	30	57	
Ibrahim Bey-el-Naharaoui	»	10	»	10	1.	»	»	»	19	21	40	
Khourchid Bey	»	37	»	37	37	»	»	»	70	82	152	
Khourchid Bey (*inhabitée*)	»	»	»	»	»	»	»	»	»	»	»	1 041
Kafr Ahmad Chalabi	nah	10	6	16	18	40	52	92	»	»	»	92
Kafr 'Assam	nah.	88	26	114	130	425	458	883	»	»	»	883
Kafr-el-Chorbagui	nah.	131	5	136	103	443	433	876	»	»	»	
'Askar (*inhabitée*) (el)	ezb	»	»	»	»	»	»	»	»	»	»	876
Kafr-el-'Eraki	nah.	18	1	19	18	74	73	147	»	»	»	147
Kafr-el Hema	nah	97	15	112	12.	368	427	795	»	»	»	795
Kafr-el-Manchi	nah	217	26	243	252	780	772	1 552	»	»	»	1 552
Kafr-el-Mansourah	nah.	151	34	185	154	512	486	998	»	»	»	
Said 'Abdel Fattah (el)	ezb	12	4	16	12	»	»	»	34	32	66	1 064
Kafr-el-Nesser	nah.	13	2	15	14	54	46	100	»	»	»	
Layah-el-Chamich	ezb	2	»	2	3	»	»	»	1	8	18	118
Kafr Sa'doun	nah.	66	15	8.	66	278	296	574	»	»	»	
Said Mohammed Mokhtar (el)	ezb	1	2	3	2	»	»	»	7	4	1.	
'Ibrahim 'Ay	»	4	»	4	4	»	»	»	.8	19	37	
Moussa' Chawky	»	16	»	16	19	»	»	»	61	6.	122	744

Digitized by Google
Original from CORNELL UNIVERSITY

VILLES, NAHIEHS ET LEURS DÉPENDANCES

CLASSEMENT PAR DIVISIONS ET SUBDIVISIONS ADMINISTRATIVES

XII. *Population fixe, semi-sédentaire et étrangère.*

MOUDIRIEH GHARBIEH — DISTRICT *MEHALLET-MENOUF (suite).*	Désignation des centres	HABITATIONS occupées	HABITATIONS vides	HABITATIONS total	FAMILLES nombre	POPULATION AGGLOMÉRÉE masc.	AGGLOMÉRÉE fémin.	AGGLOMÉRÉE totale	ÉPARSE mas.	ÉPARSE fém.	ÉPARSE totale	TOTAL Nahiehs et dépendances.
* Kahafah	nah	416	124	540	425	1.606	1.576	3.182	»	»	»	3.182
Kharsit	nah.	173	20	193	213	601	673	1.274	»	»	»	
Ahmad Bey Cherif	ezb	21	»	21	22	»	»	»	57	56	113	1.387
Kom 'Aly	nah.	74	25	99	77	293	316	609	»	»	»	
Ibrahim-el-Chami *(inhab.)*	»	»	»	»	»	»	»	»	»	»	»	
Moustafa Abou-el-'Ezz	»	48	14	62	38	»	»	»	105	99	204	
Roustom Agha	»	20	»	20	23	»	»	»	49	44	93	906
Konaïesset Damchit	nah.	224	40	264	225	753	803	1.556	»	»	»	
Isma'il Pacha	ezb	41	3	44	41	»	»	»	112	92	204	
Khourchid Pacha	»	11	»	11	11	»	»	»	16	17	33	1.793
* Khotamet-el-Ghabah	nah.	446	44	490	489	1.551	1.574	3 125	»	»	»	
'Aly Chalabi	ezb.	16	7	23	16	»	»	»	32	38	70	
Koth Rabi' (el)	»	5	»	5	5	»	»	»	25	22	47	
Laya-el-Chamieh	»	6	»	6	6	»	»	»	9	8	17	
Nached Sam'an	»	3	3	6	3	»	»	»	4	6	10	
id	»	67	3	70	68	»	»	»	107	118	225	
id	»	11	»	11	11	»	»	»	21	28	49	
Raleb Pacha	»	39	»	39	39	»	»	»	58	75	133	3.676
Mehallet Marhoum	nah	1 096	249	1 335	1 113	3 576	3.646	7 222	»	»	»	
Ibrahim Zouwel	ezb	21	7	28	31	»	»	»	101	87	188	7.410
Mehallet Menouf *ch -l*	band	420	62	482	495	1.815	1.825	3 640	»	»	»	
Mohammed Bey Rached	ezb	12	1	13	15	»	»	»	50	34	84	
Moustafa Abou-el-'Ezz	»	9	5	14	9	»	»	»	23	17	40	
Hanifah	»	8	3	11	8	»	»	»	12	11	23	3.787
Minchat el-Ya'koubieh	nah	36	5	41	41	126	120	246	»	»	»	246
Mit Ebiar	nah.	162	13	175	210	663	664	1 327	»	»	»	1.327
Mit-el-Soudan	nah	208	38	246	244	948	927	1.875	»	»	»	
Mohammed Taher	ezb	25	2	27	25	»	»	»	69	60	129	2 004
Nawàg	nah.	273	38	311	295	982	988	1.970	»	»	»	
Hosny Bey	ezb	52	1	53	56	»	»	»	174	155	329	
Ibrahim Hegazi	»	1	»	1	1	»	»	»	4	3	7	
Mohammed Bey Hosny	»	9	4	13	9	»	»	»	19	24	43	2.349
Negrig	nah.	274	18	292	298	1.015	1 077	2 092	»	»	»	2.092

Digitized by Google
CORNELL UNIVERSITY

VILLES, NAHIEHS ET LEURS DÉPENDANCES

CLASSEMENT PAR DIVISIONS ET SUBDIVISIONS ADMINISTRATIVES

XII. *Population fixe, semi-sédentaire et étrangère.*

MOUDIRIEH GHARBIEH — DISTRICT *MEHALLET-MENOUF (suite).*	Désignation des centres	HABITATIONS occupées	HABITATIONS vides	HABITATIONS total	FAMILLES nombre	POPULATION AGGLOMÉRÉE masc.	AGGLOMÉRÉE fémin.	AGGLOMÉRÉE totale	ÉPARSE mas.	ÉPARSE fém	ÉPARSE totale	TOTAL Nahiehs et dépendances.
Ragedieh . .(el)	nah.	161	24	185	170	526	529	1 055	»	»	»	
'Atiah 'Abd .	ezb	10	3	13	13	»	»	»	34	27	61	
Metwa. . Youssef (*inhab*.)	»	»	»	»	»	»	»	»	»	»	»	
Moustafa-el-Cheikh id	»	»	»	»	»	»	»	»	»	»	»	
Mohammed 'Atiah	»	1	»	1	3	»	»	»	4	7	11	1 127
Sagun-el-Kom .	nah.	410	26	436	440	1 394	1 376	2 770	»	»	»	2 770
Seberbal . . .	nah.	385	61	446	443	1 644	1 561	3 205	»	»	»	
Sid Ahmad-el-Khol.	ezb.	»	»	»	»	»	»	»	»	»	»	
Hussein Pacha Sabri ..	»	32	»	32	33	»	»	»	89	86	175	
Caitaoui Bey . .	»	77	»	77	77	»	»	»	217	194	411	
id	»	»	»	»	73	»	»	»	235	289	524	
id . . .	»	21	»	21	21	»	»	»	52	49	101	
Saleh Pacha	»	65	»	65	65	»	»	»	199	193	392	
id	»	48	»	48	48	»	»	»	140	142	282	5090
Semella .	nah	279	53	332	326	1 095	1 120	2 215	»	»	»	
Abou 'Eyoun	ezb	28	8	36	37	»	»	»	126	123	249	
Abou Krat . .	»	13	3	16	13	»	»	»	38	24	62	
Abou Moussa	»	27	4	31	28	»	»	»	104	102	206	
Kafr-el Beldani .	kafr	68	7	75	73	»	»	»	248	251	499	
Mohammed Abou Chahine	ezb.	4	»	4	4	»	»	»	11	12	23	
Wakf el-Arouam (des grecs) (*inhab.*)	»	»	»	»	»	»	»	»	»	»	»	3 249
Takoudah	nah.	58	4	62	62	220	218	438	»	»	»	438
Telbant Keissar	nah	421	125	546	472	1 457	1 476	2 933	»	»	»	
Ahmad Abou-el-Kawam	ezb	1	1	2	1	»	»	»	2	2	4	
Ahmad Zaïed	»	1	»	1	1	»	»	»	5	3	8	
Ahmad Gohar (*inhab.*)	»	»	»	»	»	»	»	»	»	»	»	
'Aly Safem . .	»	1	»	1	1	»	»	»	2	2	4	
Hassan Pacha Rassem	»	17	»	17	21	»	»	»	48	44	92	
Mansour Helal	»	4	»	4	5	»	»	»	12	11	23	
Mohammed Naga (*inhab.*)	»	»	»	»	»	»	»	»	»	»	»	3 069
TOTAL		14 039	2423	16 462	17 944	45 264	46 277	91 541	5322	5160	10 482	102023

Digitized by Google
Original from CORNELL UNIVERSITY

VILLES, NAHIEHS ET LEURS DÉPENDANCES

CLASSEMENT PAR DIVISIONS ET SUBDIVISIONS ADMINISTRATIVES

XII. *Population fixe, semi-sédentaire et étrangère.*

DISTRICT *SAMANNOUD (suite).*	Désignation des centres	HABITATIONS occupées	HABITATIONS vides	HABITATIONS total	FAMILLES nombre	POPULATION AGGLOMÉRÉE masc.	AGGLOMÉRÉE fémin.	AGGLOMÉRÉE totale	ÉPARSE mas.	ÉPARSE fém.	ÉPARSE totale	TOTAL Nahiehs et dépendances
Abchat . . . . . (el)	nah.	171	21	192	209	665	639	1.304	»	»	»	
Mohammed Bey Sa'id (*rec. a. n.*)	ezb.	»	»	»	»	»	»	»	»	»	»	1.304
Abou Sir	nah	874	101	975	998	2 529	2.830	5.359	»	»	»	
Mohammed Bey-el-Tobgui	ezb.	»	»	»	»	»	»	»	»	»	»	
(*rec avec la nah.*)	»	49	7	56	55	»	»	»	140	142	282	
Sobhi Bey.	»	»	»	»	»	»	»	»	»	»	»	5.641
Biha . . (*rec. avec la nah.*)												
Allamieh . . . . . (el)	nah.	37	3	40	37	124	91	215	»	»	»	
Ibrahim Abou Miah (*rec.a.n.*)	ezb	»	»	»	»	»	»	»	»	»	»	
Ibrahim Salamah	»	4	»	4	4	»	»	»	9	7	16	
Rahoumah Gom'ah (*rec.a.n.*)	»	»	»	»	»	»	»	»	»	»	»	
Saleh Abou Taleb (*rec. a. n.*)	»	»	»	»	»	»	»	»	»	»	»	231
Attaf.	nah.	95	8	103	97	396	397	793	»	»	»	
Mansour Pacha (*rec. a. nah.*)	ezb.	»	»	»	»	»	»	»	»	»	»	793
Azizieh. . . . (el)	nah.	151	2	153	162	684	679	1.363	»	»	»	1.363
Balkinah	nah.	402	103	505	462	1.289	1.383	2.672	»	»	»	
	ezb.	»	»	»	»	»	»	»	»	»	»	
Ahmad Chimi	»	»	»	»	»	»	»	»	»	»	»	
'Aly Abou Salem. . .	»	»	»	»	»	»	»	»	»	»	»	
'Aly-el-Saïed	»	»	»	»	»	»	»	»	»	»	»	
'Aly Hachich	»	»	»	»	»	»	»	»	»	»	»	
Chérif Sa'd	»	»	»	»	»	»	»	»	»	»	»	
Mo'allem Yaman . .												
Saïed Imam-el-Kassabi.	»	»	»	»	»	»	»	»	»	»	»	
Habib Boulad	»	»	»	»	»	»	»	»	»	»	»	
Khalifah 'Abdallah. . . .	»	»	»	»	»	»	»	»	»	»	»	
Farag-el-Gazzar	»	»	»	»	»	»	»	»	»	»	»	
Mohammed Faïed . .	»	»	»	»	»	»	»	»	»	»	»	
Saïed Mohammed et el-Cheikh 'Aly . . . . . (el)	»	»	»	»	»	»	»	»	»	»	»	2.672
Banawân	nah	159	21	180	162	324	435	759	»	»	»	
Ahmad Pacha Rached (*r. a. n.*)	ezb	»	»	»	»	»	»	»	»	»	»	
Hussein Mechref . . (*rec.a.n.*)	»	»	»	»	»	»	»	»	»	»	»	759
Bena Abou Sir	nah.	432	15	447	538	1.486	1.535	3.021	»	»	»	
'Abdel 'Al Bey	ezb.	15	15	30	15	»	»	»	58	56	114	
Mandour-el-Arabi	»	4	6	10	4	»	»	»	7	10	17	
Mohammed Bey-el-Minchawi	»	1	2	3	6	»	»	»	11	18	29	
Stereo Tofa	»	18	5	23	24	»	»	»	56	44	100	3.281
Beteinah	nah	185	16	201	217	663	667	1.330	»	»	»	
Hussein 'Omar	ezb	14	»	14	14	»	»	»	28	25	53	1.383
Betétah	nah.	25	10	35	29	90	79	169	»	»	»	
'Abdel Karim Kichar (*r. a. n.*)	ezb.	»	»	»	»	»	»	»	»	»	»	
Salloumah 'Abdel Hadi (*rec avec la nahieh*. . .	»	»	»	»	»	»	»	»	»	»	»	169

Digitized by Google
CORNELL UNIVERSITY

VILLES, NAHIEHS ET LEURS DÉPENDANCES

CLASSEMENT PAR DIVISIONS ET SUBDIVISIONS ADMINISTRATIVES

XII. *Population fixe, semi-sédentaire et étrangère.*

MOUDIRIEH GHARBIEH DISTRICT *SAMANNOUD (suite).*	Désignation des centres	HABITATIONS occupées	HABITATIONS vides	HABITATIONS total	FAMILLES nombre	POPULATION AGGLOMÉRÉE masc.	POPULATION AGGLOMÉRÉE fémin.	POPULATION AGGLOMÉRÉE totale	POPULATION ÉPARSE mas.	POPULATION ÉPARSE fém.	POPULATION ÉPARSE totale	TOTAL Nahiehs et dépendances
Chamarkah (e	na	33	12	45	47	155	139	294	»	»	»	
Ibrahim Abdel Halim	ezb	»	»	»	»	»	»	»	12	10	22	
Mohammed-el-Kelian	»	6	»	6	6	»	»	»	13	12	25	
Mohammed Ibrahim	»	4	»	4	4	»	»	»	12	14	26	
Mohammed Moustafa (r. a. n.)	»	»	»	»	»	»	»	»	»	»	»	
Othman Choukry (rec. a. n.)	»	»	»	»	»	»	»	»	»	»	»	367
Chechta	nah.	109	20	129	125	462	524	986	»	»	»	
Hussein-el-Badawi (r. a. n.)	ezb.	»	»	»	»	»	»	»	»	»	»	986
Chega'ieh (e.)	nah.	166	20	186	191	488	461	949	»	»	»	
'Abdallah Bey-el-Saïed (rec.) avec nah.	ezb.	»	»	»	»	»	»	»	»	»	»	
Isma'il Pacha-el-Farik (r. a. n.)	»	»	»	»	»	»	»	»	»	»	»	
Mohammed Amer (rec. a. n.)	»	»	»	»	»	»	»	»	»	»	»	
Ahmad Bey Thabet	»	32	47	79	39	»	»	»	79	73	152	
Youssef Bey et Moussa Pacha (rec. avec. nah.)	»	»	»	»	»	»	»	»	»	»	»	
Youssef 'Amer (rec. a. nah.)	»	»	»	»	»	»	»	»	»	»	»	
Zenab Hanem (rec. avec nah.)	»	»	»	»	»	»	»	»	»	»	»	
Zenab Hanem (rec. avec nah.)	»	»	»	»	»	»	»	»	»	»	»	1 101
Choubra Babel	nah.	55[illegible]	69	620	616	1 866	1 953	3 819	»	»	»	
Kafr Hendawi Abdallah	ezb.	4	4	8	4	»	»	»	17	11	28	
Bakri Bey	»	10	»	10	14	»	»	»	35	25	60	
Mo[illegible] Wahl (el.)	»	2	2	4	2	»	»	»	7	8	15	
'Akoul-el-Arabi (rec. a. nah.)	»	»	»	»	»	»	»	»	»	»	»	3 922
Choubra-el-Yaman et Kafr Choubra-el-Yaman	nah.	29[illegible]	29	320	329	1 305	1 332	2 637	»	»	»	
Rajeb Pacha	ezb.	35	5	40	4	»	»	»	137	130	267	2 [illegible]04
	»											
Choubra Malkan	nah.	148	1[illegible]	148	146	416	445	861	»	»	»	
Hassan-el-B[illegible]awan	ezb.	4	1	[illegible]	4	»	»	»	10	6	16	877
Dakhmis	nah.	90	3	93	106	351	382	73[illegible]	»	»	»	
'Abdel Kar[illegible]	ezb.	»	»	»	»	»	»	»	»	»	»	
Chehatah-el-Hak[illegible]	»	6	»	6	6	»	»	»	23	25	48	
Ostaz-el-Batouns[illegible]	»	28	[illegible]	30	2[illegible]	»	»	»	93	[illegible]	198	
Khamis Harf	»	14	[illegible]	[illegible]	14		»	»	33	34	[illegible]	1 046
Dametnou	nah.	1[illegible]		118	114	354	364	718	»	»	»	
Hafez Pacha	ezb.	14	4	18	14	»	»	»	45	[illegible]	98	816
Damrou Khammarah	nah.	67	8	75	84	297	268	565	»	»	»	
Hafez Pacha	ezb.	21	3	24	37	»	»	»	71	78	14[illegible]	
Hafez Pacha	»	13	10	23	13	»	»	»	21	18	[illegible]	
Hafez Pacha	»	18	»	18	18	»	»	»	38	40	78	
M[illegible] hazzaz[illegible]	»	»	»	»	1	»	»	»	»	31	68	8[illegible]

Digitized by Google Original from CORNELL UNIVERSITY

VILLES, NAHIEHS ET LEURS DÉPENDANCES

CLASSEMENT PAR DIVISIONS ET SUBDIVISIONS ADMINISTRATIVES

XII. *Population fixe, semi-sédentaire et étrangère.*

DISTRICT *SAMANNOUD (suite.)*	Désignation des centres	HABITATIONS occupées	HABITATIONS vides	HABITATIONS total	FAMILLES nombre	POPULATION AGGLOMÉRÉE masc.	AGGLOMÉRÉE fémin.	AGGLOMÉRÉE totale	ÉPARSE mas.	ÉPARSE fém.	ÉPARSE totale	TOTAL Nahiehs et dépendances.
Dar-el-Bakar-el-Baharieh	nah.	166	30	196	201	621	626	1 247	»	»	»	
'Abdel Karim Deif	ezb	»	»	»	»	»	»	»	»	»	»	1.247
Dar-el-Bakar-el-Keblieh	nah.	177	18	195	192	683	604	1 287	»	»	»	
Isma'il Bey Rateb	ezb	3	1	4	3	»	»	»	10	6	16	
Mohammed Abou Youssef (*rec. avec la nahieh.*)	»	»	»	»	»	»	»	»	»	»	»	
Mahmoud Bey Mumtaz	»	5	»	5	5	»	»	»	8	9	17	
Moussa Abou 'Aly (*rec. a. n.*)	»	»	»	»	»	»	»	»	»	»	»	
'Omar Othman Agha	»	6	1	7	6	»	»	»	24	21	45	1.365
Dawakhlieh (el)	nah.	170	22	192	181	573	583	1.156	»	»	»	
Ahmad Bey 'Afifi (*rec. a. n.*)	ezb	»	»	»	»	»	»	»	»	»	»	
Ahmad Bey Hamdi (*rec. a. n.*)	»	»	»	»	»	»	»	»	»	»	»	
Ahmad-el-Bakli (*rec. a. nah.*)	»	»	»	»	»	»	»	»	»	»	»	
'Aly Pacha Cherif	»	14	»	14	15	»	»	»	51	48	99	
Hosnah Meiz	»	7	1	8	7	»	»	»	17	13	30	
Ga'far Bey	»	1	2	3	1	»	»	»	3	2	5	
Hassan Madkour	»	3	»	3	6	»	»	»	14	11	25	
Ibrahim Bey Zaki	»	1	»	1	1	»	»	»	2	»	2	
'Omar Pacha Azmi	»	3	2	5	5	»	»	»	10	10	20	
Soleiman Bey Raouf (*rec. a. n.*)	»	»	»	»	»	»	»	»	»	»	»	1.337
Deirab Hachem	nah.	36	1	37	47	154	156	310	»	»	»	
'Aly Adho	ezb	7	7	14	7	»	»	»	23	22	45	
Dawar Embarek (*rec. a. nah.*)	»	»	»	»	»	»	»	»	»	»	»	355
Denochar	nah.	230	37	267	273	936	954	1.890	»	»	»	
Salamah Ghanaim (*rec. a. n.*)	ezb	»	»	»	»	»	»	»	»	»	»	
Salem Abou Darraz (*rec. a. n.*)	»	»	»	»	»	»	»	»	»	»	»	1 890
Ezbet-el-Cheikh Saïed-el-Satouissi (*ezb. indépend.*)	ezb	15	1	16	15	30	32	62	»	»	»	62
Ezbet Moustafa Pacha-el-Khaznadar (*ezb. indépend.*)	ezb	47	1	48	47	59	83	142	»	»	»	142
Haïatem (el)	nah.	497	52	540	600	1 847	1 893	3 740	»	»	»	
Mahmoud-el-Negm (*rec. a. n.*)	ezb	»	»	»	»	»	»	»	»	»	»	3 740
Kafr Abou-el-Hassan-el-Bahari	nah	39	8	47	45	104	107	211	»	»	»	211
Kafr Chechta	nah	194	16	210	205	632	641	1 273	»	»	»	
Ahmad-el-Minchaoui	ezb.	17	27	44	17	»	»	»	52	43	95	1.368
Kafr Dametnou	nah.	54	8	62	73	215	198	413	»	»	»	413
Kafr Damrou	nah.	74	2	76	74	359	349	708	»	»	»	708

Digitized by Google
CORNELL UNIVERSITY

VILLES, NAHIEHS ET LEURS DÉPENDANCES

CLASSEMENT PAR DIVISIONS ET SUBDIVISIONS ADMINISTRATIVES

XII. *Population fixe, semi-sédentaire et étrangère.*

MOUDIRIEH GHARBIEH — DISTRICT *SAMANNOUD (suite).*	Désignation des centres	HABITATIONS occupées	HABITATIONS vides	HABITATIONS total	FAMILLES nombre	POPULATION AGGLOMÉRÉE masc.	AGGLOMÉRÉE fémin.	AGGLOMÉRÉE totale	ÉPARSE mas.	ÉPARSE fém.	ÉPARSE totale	TOTAL Nahiehs et dépendances.
Kafr-el-'Ababdah	nah.	70	27	97	72	268	246	514	»	»	»	514
Kafr-el-Charakwah	nah.	26	3	29	29	73	79	152	»	»	»	152
Kafr-el-Guenainah-el-Kébli	nah.	55	18	73	55	236	244	480	»	»	»	
Ahmad Roustom	ezb	2	1	3	4	»	»	»	13	11	24	504
Kafr-el-The'banieh	nah.	141	18	159	142	458	464	922	»	»	»	922
Kafr-el-Zeblawi	nah	92	5	97	102	270	280	550	»	»	»	
Roustom Anis (*recensée avec la nahieh*)	ezb	»	»	»	»	»	»	»	»	»	»	550
Kafr Hegazi	nah.	399	37	436	433	1 538	1 561	3 099	»	»	»	
Chakib Bey	ezb	43	3	46	46	»	»	»	156	138	294	3 393
Kafr Keretnah	nah.	35	14	49	40	110	100	210	»	»	»	
Othon	ezb	20	12	32	20	»	»	»	49	33	82	
Hussein Pacha-el-Tobgui	»	2	3	5	2	»	»	»	7	4	11	
Mohammed Bey Chafik	»	2	7	9	2	»	»	»	5	4	9	
'Othman-el-Daramalli	»	2	15	17	2	»	»	»	6	3	9	
Metoualli Khadr (el)	»	1	4	5	1	»	»	»	2	1	3	324
Kafr Kialah	nah.	103	4	107	120	367	377	744	»	»	»	744
Kafr Mehallet Hassan	nah	224	83	307	256	961	956	1 917	»	»	»	
'Abdalla-el-Charafi (*recensée avec la nah.*)	»	»	»	»	»	»	»	»	»	»	»	
Cheikh (el)	»	2	»	2	2	»	»	»	5	5	10	
Moustafa Nodah	»	1	2	3	1	»	»	»	5	9	14	1 941
Kasrieh (el)	nah.	141	9	150	144	445	481	926	»	»	»	
'Aly Camel	ezb	7	6	13	7	»	»	»	18	19	27	963
Kiratieh (el)	nah.	50	25	75	58	177	177	354	»	»	»	
'Echari Abou Leilah (*recensée avec la nahieh*)	ezb	»	»	»	»	»	»	»	»	»	»	
Saïed Bey (el)	»	8	5	13	11	»	»	»	32	34	66	
Hussein Bey-el-Boghdadi	»	14	2	16	14	»	»	»	29	29	58	476
Mehallah-el-Kobra *ch.l.* (el)	banl	4 179	583	4 762	5 196	13 713	14 114	27 827	»	»	»	
Naz. Omar	ezl	5	»	5	»	»	»	»	14	14	28	
Thomas Salidès (*recensée avec la nah.*)	»	»	»	»	»	»	»	»	»	»	»	27 851
Mehallet Abou 'Aly	na.	577	147	724	670	1 926	2 008	3 934	»	»	»	
'Abdel Hafi-el-'Arabi (*recensée avec la nah.*)	ezb	»	»	»	»	»	»	»	»	»	»	
Hag Salem Souâr (el)	»	7	1	8	10	»	»	»	26	20	46	

Digitized by Google
Original from CORNELL UNIVERSITY

VILLES, NAHIEHS ET LEURS DÉPENDANCES

CLASSEMENT PAR DIVISIONS ET SUBDIVISIONS ADMINISTRATIVES

XII. *Population fixe, semi-sédentaire et étrangère.*

MOUDIRIEH GHARBIEH — DISTRICT SAMANNOUD (suite.)	Désignation des centres	HABITATIONS occupées	HABITATIONS vides	HABITATIONS total	FAMILLES nombre	POPULATION AGGLOMÉRÉE masc.	AGGLOMÉRÉE femin.	AGGLOMÉRÉE totale	ÉPARSE mas.	ÉPARSE fém.	ÉPARSE totale	TOTAL Nahiehs et dépendances
Mehallet Abou'Aly (*suite.*)												
Mohammed-el-Karrabi	ezb	8	9	17	9	»	»	»	18	20	38	
id. (*rec avec la nah.*)	»	»	»	»	»	»	»	»	»	»	»	4 018
Mehallet-el-Borg	nah.	87	18	105	87	304	303	607	»	»	»	607
Mehallet Hassan	nah.	187	40	227	190	671	684	1.355	»	»	»	
'Abdel Rahman Bey Rouchdi	ezb	21	9	30	21	»	»	»	51	63	114	
Ahmad Bey	»	20	2	22	23	»	»	»	75	67	142	
'Aly Rafat	»	5	9	14	5	»	»	»	11	15	26	
Baghos Bey Ghali	»	2	1	3	2	»	»	»	6	8	14	
Becharah Malati	»	10	1	11	10	»	»	»	26	29	55	
Cheikh Mohammed-el-Gamal	»	5	5	10	5	»	»	»	10	11	21	
Ga'far Bey Sobhy	»	27	5	32	27	»	»	»	79	81	160	
Moustafa Bey Wahby	»	18	2	20	20	»	»	»	49	47	96	1 983
Mehallet Roh	nah.	144	16	160	172	598	613	1 211	»	»	»	
Cheikh Ibrahim Sa'd (el)	ezb	10	28	38	10	»	»	»	39	31	70	
Hag Sa'd (el)	»	8	2	10	8	»	»	»	17	19	36	
'Aly Mahmoud	»	3	1	4	3	»	»	»	3	4	7	1 324
Metedieh (el)	nah.	243	13	256	257	678	665	1 343	»	»	»	
'Aly Pacha Mohammed (*rec avec la nah.*)	ezb.	»	»	»	»	»	»	»	»	»	»	1 343
Mit Hadr Halawah	nah.	511	17	528	564	1 998	2 149	4 147	»	»	»	4 147
Mit Chentana' Aïach	nah.	137	14	151	147	505	491	996	»	»	»	996
Mit-el-Cheikh	nah.	55	12	67	67	213	202	415	»	»	»	
Ma'er Pacha	ezb.	36	»	36	41	»	»	»	79	92	171	
Morgan Agha (*rec avec la nah.*)	»	»	»	»	»	»	»	»	»	»	»	
Achry Amin	»	1	11	12	1	»	»	»	3	6	9	595
Mit-el-Leith Hachem	nah.	30	7	37	34	298	305	603	»	»	»	
'Abdel Kader Pacha	ezb.	12	1	13	13	»	»	»	37	43	80	
'Abdel Kader Pacha	»	21	39	60	21	»	»	»	60	60	120	
Gad el Kassass	»	6	2	8	7	»	»	»	12	11	23	
Haidar Pacha	»	12	1	13	13	»	»	»	40	34	74	900
Mit-el Nassara	nah.	321	21	342	432	1 245	1 270	2 515	»	»	»	2 515
Mit Habib	nah.	502	89	591	500	1 895	1 931	3 826	»	»	»	
Rateb Pacha	ezb.	11	»	11	11	»	»	»	38	37	75	3 901
Mit Hachem	nah.	218	22	240	241	801	856	1 656	»	»	»	
Bakry Bey Thabet	ezb.	9	1	10	12	»	»	»	29	25	54	1 710

Digitized by Google Original from CORNELL UNIVERSITY

VILLES, NAHIEHS ET LEURS DÉPENDANCES

CLASSEMENT PAR DIVISIONS ET SUBDIVISIONS ADMINISTRATIVES

XII. *Population fixe, semi-sédentaire et étrangère.*

MOUDIRIEH GHARBIEH — DISTRICT SAMANNOUD (suite).	Désignation des localités	HABITATIONS			FAMILLES	POPULATION						TOTAL Nahiehs et dépendances
						AGGLOMÉRÉE			ÉPARSE			
		occupées	vides	total	nombre	masc.	femin.	totale	mas.	fém	totale	
Mit Yazid	nah	374	31	405	427	1 465	1 426	2 891	»	»	»	
'Abdel Magud-el-Bagouri	ezb.	28	52	80	28	»	»	»	73	80	153	
Ahmad-el-Minchaoui	»	32	18	50	31	»	»	»	71	84	155	
'Awad Abou-el-So'oud (*r. a.n*)	»	»	»	»	»	»	»	»	»	»	»	
Gabr-el-Minchaoui (*r. a. nah.*)	»	»	»	»	»	»	»	»	»	»	»	
Mohammed Salâh (*r. a. nah.*)	»	»	»	»	»	»	»	»	»	»	»	
Sa'd Mechref (*r. avec la nah.*)	»	»	»	»	»	»	»	»	»	»	»	
Saleh Bey Khalil	»	5	11	16	5	»	»	»	14	7	21	
Soleiman Abou Mahmoud (*rec. avec la nahieh.*)	»	»	»	»	»	»	»	»	»	»	»	3 220
Nachi	nah	298	36	334	331	1 023	1 054	2 077	»	»	»	
Bakhoum 'Abdel Malak	ezb	2	4	6	2	»	»	»	3	3	6	
Bassiouni Ahmad (el)	»	1	»	1	6	»	»	»	13	8	21	
Banbah	»	18	2	2	20	»	»	»	44	42	86	
Mohammed Dabbour	»	6	7	13	6	»	»	»	23	11	34	
Soleiman Khadr	»	3	5	8	5	»	»	»	21	13	34	
Hussein-e.-Zaiat	»	2	12	14	2	»	»	»	5	6	11	
Khourchid Pacha (*r. a. nah.*)	»	»	»	»	»	»	»	»	»	»	»	
Moftah Nasser (*r. avec nah.*)	»	»	»	»	»	»	»	»	»	»	»	
Mostafa Aman	»	14	4	18	14	»	»	»	33	31	64	
'Othman Bey Sobhi	»	9	3	12	9	»	»	»	28	32	60	
Hanna et Marja-el-Chamieh (*rec. avec la nahieh.*)	»	»	»	»	»	»	»	»	»	»	»	
Soleiman Guirguis	»	3	2	5	3	»	»	»	15	9	24	
Wakf-el-Madrassah-el-'Ebeidieh	»	32	7	39	36	»	»	»	127	109	236	2 653
Nasrah	na	48	8	56	46	163	157	320	»	»	»	
Aly Bey	ezb	»	»	»	»	»	»	»	»	»	»	
Chausson	»	8	7	15	8	»	»	»	19	25	44	
id	»	»	»	»	»	»	»	»	»	»	»	
Othman Aman	»	6	13	1	6	»	»	»	6	35	41	405
Nemret-el Bassal	nah	117	4	121	120	385	375	760	»	»	»	
Abou 'Eleim-el-Banawi (*rec. avec la nahieh*)	ezb	»	»	»	»	»	»	»	»	»	»	
'Aly-el-Domati (*r. avec nah.*)	»	»	»	»	»	»	»	»	»	»	»	
Chahine-el-Badawi (*r. a nah.*)	»	»	»	»	»	»	»	»	»	»	»	760
Saft Torâb	nah	672	59	731	669	2 445	2 378	4 823	»	»	»	
Hassan Beys	ezb	2	»	2	2	»	»	»	4	5	9	
Ruz Pacha	»	64	35	99	64	»	»	»	116	87	203	5 035
Samannoud	nand	1 706	57	1 763	2 140	5 686	5 864	11 550	»	»	»	11 550
Samatai	nah	136	19	155	152	453	451	904	»	»	»	
Dimitri Marouf (*r. a nahieh*)	ezb	»	»	»	»	»	»	»	»	»	»	904
Samoui	nah	184	18	202	241	660	630	1 290	»	»	»	
Saied Mohammed-el-Sadat (el	ezb	5	5	10	5	»	»	»	14	12	26	
Khalil Pacha Bianki	»	6	»	6	8	»	»	»	11	18	29	1 335

Digitized by Google
Original from CORNELL UNIVERSITY

VILLES, NAHIEHS ET LEURS DÉPENDANCES

CLASSEMENT PAR DIVISIONS ET SUBDIVISIONS ADMINISTRATIVES

XII. *Population fixe, semi-sédentaire et étrangère.*

MOUDIRIEH GHARBIEH DISTRICT SAMANNOUD (*suite*).	Désignation des communes	HABITATIONS occupées	HABITATIONS vides	HABITATIONS total	FAMILLES nombre	POPULATION AGGLOMÉRÉE mascul.	POPULATION AGGLOMÉRÉE fémin.	POPULATION AGGLOMÉRÉE totale	POPULATION ÉPARSE mascul.	POPULATION ÉPARSE fém.	POPULATION ÉPARSE totale	TOTAL Nahiehs et dépendances.
Sandessés	nai	138	13	151	143	507	546	1 053	»	»	»	
Hegazi Issa	ebz	7	2	9	8	»	»	»	21	20	41	
Mohammed Aly Pacha	»	23	10	33	24	»	»	»	69	52	121	
Mohammed' Aly Pacha (*rec. avec la nah.*)	»	»	»	»	»	»	»	»	»	»	»	1 215
Senabarah	nau	86	4	90	91	300	314	614	»	»	»	
Sadek Boghdadi	ezb	5	2	7	5	»	»	»	16	19	35	649
Tereinah	nau	68	9	77	68	217	189	406	»	»	»	
Hafez Pacha	ezb	6	2	8	6	»	»	»	19	13	32	438
Tombarah	nah	99	16	115	117	365	383	748	»	»	»	
Ahmad Bey Ragheb	ezb	11	4	15	11	»	»	»	25	33	58	
Mohammed-el-Chami	»	6	1	7	6	»	»	»	12	10	22	
Mohammed-el-Tantawi (*rec. avec la nah.*)	»	»	»	»	»	»	»	»	»	»	»	
Aly Nagui (*rec. avec nah.*)	»	»	»	»	»	»	»	»	»	»	»	
Becharah Tadros	»	5	3	8	6	»	»	»	12	15	27	
Badraoui Abdelaziz	»	6	4	10	6	»	»	»	14	11	25	
Costa	»	12	17	29	12	»	»	»	15	14	29	
Ibrahim Barakat	»	27	2	29	19	»	»	»	78	77	155	
Moustafa Bey Moheb	»	14	»	14	14	»	»	»	37	46	83	1 147
A reporter		19 399	2776	22 175	23 369	63.580	65 131	128711	3223	3104	6 327	135038

Digitized by Google
Original from CORNELL UNIVERSITY

VILLES, NAHIEHS ET LEURS DÉPENDANCES

CLASSEMENT PAR DIVISIONS ET SUBDIVISIONS ADMINISTRATIVES

XII. *Population fixe, semi-sédentaire et étrangère.*

MOUDIRIEH GHARBIEH — DISTRICT *TALKHA*	Désignation des centres	HABITATIONS occupées	HABITATIONS vides	HABITATIONS total	FAMILLES nombre	POPULATION AGGLOMÉRÉE masc.	AGGLOMÉRÉE fémin.	AGGLOMÉRÉE totale	ÉPARSE mas.	ÉPARSE fém.	ÉPARSE totale	TOTAL Nahiehs et dépendances.
Abestou ..	nah.	52	4	56	52	208	213	416	»	»	»	416
Afnich .. .	nah	124	7	131	143	462	507	969	»	»	»	969
Aurman Talkha ..	nah.	27	»	27	27	106	100	206	»	»	»	206
Banoub . . .	nah.	253	23	276	265	962	996	1 958	»	»	»	1.958
Behbit-el-Hegarah ..	nah.	220	34	254	242	576	637	1.215	»	»	»	
Saïed Ragab .. (el)	ezb.	40	4	44	49	»	»	»	156	142	298	1.513
Bialah. . .	nah.	743	41	784	1	2.507	2 605	5.112	»	»	»	
Domaines . . (*Dom.*)	ezb	7	2	9	7	»	»	»	26	18	44	
Ahmad Khaled.	»	2	7	9	2	»	»	»	4	6	10	
Ahmad Meltach..	»	9	4	13	9	»	»	»	14	33	47	
Ahmad Soltan. (*rec avec nah.*)	»	»	»	»	»	»	»	»	»	»	»	
'Atiah Dessouki.. . -	»	18	1	19	19	»	»	»	49	45	94	
Badawi Mohammed. ...	»	9	3	12	9	»	»	»	30	31	61	
Darwich	»	9	2	11	9	»	»	»	25	21	46	
Saïed Ahmad-el-Bassiouni (el)	»	2	1	3	3	»	»	»	15	10	25	
Habib-el-'Issawi	»	12	»	12	12	»	»	»	49	56	105	
Hazek Pacha.	»	41	6	47	58	»	»	»	106	145	251	
'Hazek Pacha .. .	»	25	5	30	35	»	»	»	57	62	119	
Kandil Mohammed .	»	37	1	38	40	»	»	»	118	120	238	
Mohammed Abou Dessouki	»	5	»	5	5	»	»	»	24	34	58	
Mohammed-el-Badrawi	»	20	2	22	25	»	»	»	60	63	123	6.333
'Cherinkech.....	nah.	116	15	131	140	435	407	842	»	»	»	
'Issa-el Yahoudi . .	ezb.	16	1	17	17	»	»	»	38	32	70	
Moussa Hawfich . .	»	3	»	3	4	»	»	»	14	13	27	939
Choubra Nabat .	nah.	72	5	77	72	261	573	534	»	»	»	534
Deirin-el-Nosfeu .	nah.	449	21	470	540	1 599	1 617	3.216	»	»	»	3.216
Derwetein (el)	nah.	184	»	184	201	594	602	1.196	»	»	»	1.196
'Ebchan	nah.	98	2	100	97	331	346	677	»	»	»	
'Abdallah Hassan..... .	ezb	12	3	15	12	»	»	»	43	47	90	
'Aly-el-Sa'dani	»	6	4	10	9	»	»	»	39	42	82	
Saïed Hamad-el-Kassabi (el.	»	5	»	5	5	»	»	»	11	13	24	
Sirgui .... (el)	»	4	3	7	4	»	»	»	5	4	9	
Mohammed Embarek.....	»	5	»	5	6	»	»	»	20	16	36	
Mohammed Abdel' Magnid	»	4	»	4	4	»	»	»	11	14	25	
Mohammed Fodah..	»	13	2	15	15	»	»	»	45	56	101	
Mohammed Gom'ah	»	1	»	1	1	»	»	»	10	2	12	
Mohammed-el-Halmouchi .	»	2	1	3	2	»	»	»	14	11	25	
Moustafa-el-Mamlouk.	»	3	»	3	3	»	»	»	11	9	20	1.104

Digitized by Google
CORNELL UNIVERSITY

VILLES, NAHIEHS ET LEURS DÉPENDANCES

CLASSEMENT PAR DIVISIONS ET SUBDIVISIONS ADMINISTRATIVES

XII. *Population fixe, semi-sédentaire et étrangère.*

MOUDIRIEH GHARBIEH DISTRICT *TALKHA (suite).*	Désignation des centres	HABITATIONS occupées	HABITATIONS vides	HABITATIONS total	FAMILLES nombre	POPULATION AGGLOMÉRÉE masc.	POPULATION AGGLOMÉRÉE fémin.	POPULATION AGGLOMÉRÉE totale	POPULATION ÉPARSE mas.	POPULATION ÉPARSE fém.	POPULATION ÉPARSE totale	TOTAL Nahiehs et dépendances.
Gogar	nah.	99	10	109	111	383	373	756	»	»	»	
Manoll Biaki	ez	4	2	6	4	»	»	»	11	9	20	776
Kafr Damirah-el-Kadim	nah	144	2	146	183	546	520	1 066	»	»	»	1 066
Kafr-el Abhor	nah	77	8	8[illegible]	69	214	214	428	»	»	»	428
Kafr-el-'Agami	nah	83	1[illegible]	9[illegible]	94	343	353	696	»	»	»	
Daoud Pacha	ezb	18	»	18	18	»	»	»	58	57	115	811
Kafr-el-'Arab	nah	36	1	37	36	202	196	398	»	»	»	398
Kafr-el Bachabchah	nah.	72	8	80	79	257	277	534	»	»	»	534
Kafr-el-Charki	nah.	142	11	153	151	429	500	929	»	»	»	
Abou-el Enein Ghazi	ezb	18	1	19	18	»	»	»	59	64	123	
Domaines (*Dom.*)	»	4[illegible]	7	56	4[illegible]	»	»	»	146	182	328	
'Aly Soleiman	»	1	1	11	11	»	»	»	38	34	72	
Ibrahim Ahmad	»	21	1	27	23	»	»	»	70	82	152	
Youssef Mohammed	»	18	2	20	18	»	»	»	40	49	89	
[illegible]	»	9	»	9	11	»	»	»	[illegible]5	36	61	1 754
Kafr-el-Dakrouri	nah.	56	14	70	6[illegible]	291	273	564	»	»	»	564
Kafr-el Guenemah	nah.	123	5	128	130	54[illegible]	559	1 104	»	»	»	1 104
Kafr-el Hessah	nah	140	[illegible]	14[illegible]	155	485	486	971	»	»	»	
Issa Khafagui	ezb	5	»	5	[illegible]	»	»	»		4	13	984
Kafr-el-Horani	nah	95	8	103	106	313	346	653	»	»	»	653
Kafr-el-Kassali	nah	35	1	36	45	138	135	273	»	»	»	273
Kafr-el-Kharitah	nah	58	6	64	8[illegible]	238	23[illegible]	469	»	»	»	469
Kafr-el-Khawazem	nah	60	1	6[illegible]	60	204	237	441	»	»	»	441
Kafr-el-Kottah	nah.	43	[illegible]	44	45	153	143	296	»	»	»	296
Kafr-el-Sarem	nah.	161	20	181	162	484	550	1 034	»	»	»	1 034

Digitized by Google Original from CORNELL UNIVERSITY

VILLES, NAHIEHS ET LEURS DÉPENDANCES

CLASSEMENT PAR DIVISIONS ET SUBDIVISIONS ADMINISTRATIVES

XII. *Population fixe, semi-sédentaire et étrangère.*

MOUDIRIEH GHARBIEH — DISTRICT — *TALKHA (suite*	Désignation des centres	HABITATIONS occupées	HABITATIONS vides	HABITATIONS total	FAMILLES nombre	POPULATION AGGLOMÉRÉE masc.	AGGLOMÉRÉE fém.	AGGLOMÉRÉE totale	ÉPARSE mas.	ÉPARSE fém.	ÉPARSE totale	TOTAL Nahiehs et dépendances
Kafr-el-Tawilah	nah.	92	7	99	118	335	339	674	»	»	»	674
Kafr Hassân	nah.	86	8	94	80	323	311	634	»	»	»	634
Kafr Sakr	nah.	37	»	37	47	142	155	297	»	»	»	297
Magoul	nah.	282	3	285	307	1 007	999	2.006	»	»	»	2 006
Mehallet-el-Kassah	nah	90	2	92	94	323	377	700	»	»	»	
'Abdallah-el Karougui	ezb	5	»	5	5	»	»	»	10	11	21	
'Aly Bey-el-Kharbouth	»	15	1	16	15	»	»	»	40	30	70	791
Mehallet Khalaf	nah.	40	»	40	41	127	129	256	»	»	»	
Youssêf Ghoneim	ezb	11	»	11	12	»	»	»	35	24	59	315
Mehallet Ziad	nah.	605	37	642	654	2 320	2 345	4 665	»	»	»	
Minchat-el-Badraoui	ezb	15	»	15	15	»	»	»	50	58	108	4 773
Mit 'Abbad	nah	66	3	69	73	251	255	506	»	»	»	506
Mit 'Antar	nah.	196	20	225	203	719	714	1.433	»	»	»	
Rico Nahman	ezb	10	1	11	10	»	»	»	23	12	35	1.468
Mit Assâa	nah.	317	32	349	321	1 115	1 072	2.187	»	»	»	2.187
Mit-el-Ghoraka	nah.	458	16	474	502	1 601	1 489	3 090	»	»	»	
Antoun Ra...	ezb	17	5	22	17	»	»	»	37	32	69	
Gobra...	»	8	4	12	8	»	»	»	16	15	31	
Mohammed Youssef Ghoneim	»	16	»	16	16	»	»	»	53	41	94	
Wakf Yared	»	»	»	»	»	»	»	»	»	»	»	3.284
Mit-el-'Oguell	nah.	244	26	270	262	859	835	1 694	»	»	»	1 694
Mit Nabet	nah.	93	12	105	119	389	370	758	»	»	»	758
Mit Serag	nah.	135	4	139	158	447	492	939	»	»	»	
'Abdallah-el Karougui	ezb.	34	4	38	34	»	»	»	91	82	173	
'Abdel Kader Pacha	»	22	»	22	22	»	»	»	71	69	140	
Abdel Kader Pacha	»	15	»	15	15	»	»	»	47	31	78	
Embarkah	»	26	»	26	26	»	»	»	96	100	196	1 526
Nabaroh	nah.	803	14	817	1 005	3 [illegible]	[illegible]	6 [illegible]	»		»	6 [illegible]

Digitized by Google Original from CORNELL UNIVERSITY

VILLES, NAHIEHS ET LEURS DÉPENDANCES

CLASSEMENT PAR DIVISIONS ET SUBDIVISIONS ADMINISTRATIVES

XII. *Population fixe, semi-sédentaire et étrangère.*

[redacted] DISTRICT *TALKHA (suite).*	Désignation des centres	HABITATIONS occupées	HABITATIONS vides	HABITATIONS total	FAMILLES nombre	POPULATION AGGLOMÉRÉE masc.	AGGLOMÉRÉE fémin.	AGGLOMÉRÉE totale	ÉPARSE mas.	ÉPARSE fém.	ÉPARSE totale	TOTAL Nahiehs et dépendances
Nacha	nah.	241	7	248	262	824	795	1.619	»	»	»	
Saïed Hamed-el-Hassanbi (el)	ezb	17	»	17	21	»	»	»	70	69	139	1.758
Nawieh (el)	nah.	244	17	261	244	779	811	1 590	»	»	»	1.590
Nosf Awal Bachbich	nah.	283	15	298	320	924	1.027	1.951	»	»	»	
'Abdel Rahman Choukri	ezb.	5	»	5	6	»	»	»	21	16	37	
Ahmed Isma'il Hammad	»	3	»	3	3	»	»	»	7	11	18	
'Aly Zaïed	»	8	»	6	8	»	»	»	22	18	40	
Chafi-el-Mahrani (el)	»	34	1	35	36	»	»	»	110	102	212	
Hassan Abou 'Aly	»	6	3	8	7	»	»	»	28	36	64	
Ibrahim-el-Makkawi	»	2	»	2	4	»	»	»	10	9	19	
Mohammed Bachir	»	3	»	3	3	»	»	»	6	8	16	
Soleiman-el-Sa'dj	»	1	1	2	1	»	»	»	3	2	5	2 363
Nosf Thani Bachbich	nah.	230	15	245	247	819	849	1.668	»	»	»	
'Aly Darraz	ezb	7	1	8	9	»	»	»	48	43	91	
'Aly Nasaif (*rec. au nah.*)	»	»	»	»	»	»	»	»	»	»	»	
Bakheit (el) (*rec. au nah.*)	»	»	»	»	»	»	»	»	»	»	»	
Gom'ah-el-Saïed	»	7	»	7	7	»	»	»	19	21	40	
Ibrahim Negm	»	7	»	7	9	»	»	»	11	21	32	
Mohammed Chalabi	»	1	»	1	1	»	»	»	12	10	22	
Moustafa Sultan	»	10	2	12	12	»	»	»	42	30	72	1.925
Rahibein (el)	nah.	294	20	314	326	1.046	1 061	2 107	»	»	»	2 107
Tabnouha	nah.	54	6	60	54	210	197	407	»	»	»	407
Talkha	nah.	683	22	704	719	2 558	2.595	5.153	»	»	»	
Iskandar Antoun	ezb	15	4	19	15	»	»	»	37	22	59	5.212
Tanikh	nah	228	12	240	279	857	904	1 761	»	»	»	1.761
Tawilah (el)	nah.	134	4	138	142	549	560	1 109	»	»	»	1 109
Telmah	nah.	125	13	138	142	526	513	1 039	»	»	»	
Ibrahim Pacha Yakan	ezb.	13	5	18	13	»	»	»	32	28	60	1 099
Tibet Nacha	nah.	233	9	242	285	880	897	1.777	»	»	»	1.777
Tirah	nah	206	19	225	222	761	727	1 488	»	»	»	1 488
TOTAL		11.079	753	11 832	12.367	36.928	37 545	74 473	2499	2514	5 013	79 486

Digitized by Google
CORNELL UNIVERSITY

VILLES, NAHIEHS ET LEURS DÉPENDANCES

CLASSEMENT PAR DIVISIONS ET SUBDIVISIONS ADMINISTRATIVES

XII. *Population fixe, semi-sédentaire et étrangère.*

MOUDIRIEH GHARBIEH DISTRICT ZIFTA	Désignation des centres	HABITATIONS occupées	HABITATIONS vides	HABITATIONS tota.	FAMILLES nombre	POPULATION AGGLOMÉRÉE mascul.	POPULATION AGGLOMÉRÉE fém.	POPULATION AGGLOMÉRÉE total	POPULATION ÉPARSE mas.	POPULATION ÉPARSE fém.	POPULATION ÉPARSE total	TOTAL Nahieh et dépendances.
Beguerem	nah	344	58	402	371	1 128	1 260	2 388	»	»	»	
Saïed Mansour (el)	ezb.	35	9	44	39	»	»	»	123	151	274	
Hanna 'Abdoh	»	17	»	17	24	»	»	»	50	63	113	2 775
Belsa	nah.	72	3	75	72	271	257	528	»	»	»	528
Beni Gherian	nah	121	11	132	145	477	571	1 048	»	»	»	
Moustafa As'ad	ezb.	6	4	10	6	»	»	»	22	24	46	1 094
Berah-el-'Agouz	nah	76	37	113	83	275	290	565	»	»	»	
Ya'koub Menachah	ezb	46	3	49	46	»	»	»	127	98	225	790
Cherchabah	nah	460	26	486	495	1 770	1 749	3 519	»	»	»	3 519
Choubra Bekhoum	na.	675	41	716	810	3 345	3 424	6 769	»	»	»	
Hussein Pacha 'Assem	ezb	34	6	40	34	»	»	»	104	80	184	6 953
Choubra Malas	nah	461	61	522	547	1 655	1 827	3 482	»	»	»	
Miniet-el-Mobacherine	ezb.	54	1	55	60	»	»	»	190	199	389	3 871
Dahtourah	nah	282	21	303	320	1 017	1 018	2 035	»	»	»	
'Abde. Kader Pacha	ezb	11	3	14	11	»	»	»	30	24	54	2 089
Damanhour-el-Wahch	nah	260	40	300	330	1 050	1 125	(*)2175	»	»	»	
'Abde. Rahman Moustafa	ezb	21	»	21	26	»	»	»	58	62	120	
Ahmad Hegazi	»	6	5	11	7	»	»	»	15	18	33	
Kafr Tamadah	»	89	4	93	105	»	»	»	337	342	679	(*)3007
Damboug	nah	260	35	295	340	1 109	1 179	2 288	»	»	»	2 288
Farsis	nah	212	28	240	221	809	836	1 645	»	»	»	
Mohammed Bey Sid Ahmad	ezb.	59	14	73	61	»	»	»	169	146	315	1 960
Ghoraïeb (el)	nah	240	18	258	319	918	940	1 858	»	»	»	
Mohammed Bey Sid Ahmad	ezb	22	6	28	24	»	»	»	70	49	119	1 977
Hanoun	nah.	166	10	176	214	774	786	1 560	»	»	»	
Mohammed Bey Saleh	ezb.	»	»	»	»	»	»	»	»	»	»	1 560
Hanout	nah	294	29	323	326	1 054	1 106	2 160	»	»	»	
Bahari (el)	kafr	71	5	66	83	»	»	»	262	269	531	
Kébli (el)	»	20	2	22	24	»	»	»	47	90	137	2 828

(*) Documents de recensement parvenus après la clôture des totaux.

Digitized by Google
Original from CORNELL UNIVERSITY

VILLES, NAHIEHS ET LEURS DÉPENDANCES

CLASSEMENT PAR DIVISIONS ET SUBDIVISIONS ADMINISTRATIVES

XII. *Population fixe, semi-sédentaire et étrangère.*

MOUDIRIEH GHARBIEH DISTRICT *ZIFTA (Suite).*	Dénomination des localités	HABITATIONS			FAMILLES	POPULATION						TOTAL Nahiehs et dépendances.
		occupées	vides	total	nombre	AGGLOMÉRÉE			ÉPARSE			
						masc.	femin.	totale	mas.	fém.	totale	
Heaset Sonbat	nah.	98	18	116	103	399	370	769	»	»	»	769
Kafr 'Abdel Rahman	nah.	20	6	26	21	104	107	211	»	»	»	211
Kafr Beni Gherian	nah.	96	9	105	104	410	432	842	»	»	»	
'Aly Ibrahim, (rec. avec *nah.*)	ez.	»	»	»	»	»	»	»	»	»	»	
Saïed Radouan (el)	»	3	26	29	3	»	»	»	7	5	12	
Hassan Abdarkaoui (rec. *avec la nah.*)	»	»	»	»	»	»	»	»	»	»	»	
Mohammed Zankal id	»	»	»	»	»	»	»	»	»	»	»	
Saïed Abdallah id	»	»	»	»	»	»	»	»	»	»	»	
Salem Hassan id	»	»	»	»	»	»	»	»	»	»	»	854
Kafr Chabine	nah.	71	4	75	72	260	287	547	»	»	»	547
Kafr Choubra Keloug	nah.	150	27	177	175	419	512	931	»	»	»	931
Kafr Ebrah	nah.	114	15	129	128	476	498	974	»	»	»	974
Kafr-el Arab	nah.	115	3	118	102	491	470	961	»	»	»	961
Kafr-el-Chahid	nah.	48	4	52	56	159	184	339	»	»	»	
Marco Tombuco	ez.	7		16	7	»	»	»	10	18	28	367
Kafr-el Daghaidah	nah.	67	4	70	74	311	305	616	»	»	»	616
Kafr-el-Dib	nah.	271	37	308	321	1 049	1 136	2 185	»	»	»	2 185
Kafr-el Guezirah	nah.	72	24	96	88	319	337	656	»	»	»	656
Kafr-el Sarem-el Kebli	nah.	52	6	58	61	218	219	437	»	»	»	437
Kafr-el Schemieh	nah.	88	5	93	176	356	346	702	»	»	»	702
Kafr-el-Sennarieh	nah.	141	»	141	132	367	376	743	»	»	»	743
Kafr-el Zeitoun	nah.	47	3	»	53	170	174	344	»	»	»	344
Kafr Enan	nah.	306	10	316	286	985	979	1 965	»	»	»	1 965
Kafr Farsis	nah.	104	24	128	134	663	678	1 341	»	»	»	
'Attiah Soleiman	ez.	3	»	3	3	»	»	»	11	10	21	
Suares	»	28	7	35	34	»	»	»	3	74	107	1 569

Digitized by Google
Original from CORNELL UNIVERSITY

VILLES, NAHIEHS ET LEURS DÉPENDANCES

CLASSEMENT PAR DIVISIONS ET SUBDIVISIONS ADMINISTRATIVES

XII. *Population fixe, semi-sédentaire et étrangère.*

MOUDIRIEH GHARBIEH — DISTRICT ZIFTA (suite).	Désignation des centres	HABITATIONS occupées	HABITATIONS vides	HABITATIONS total	FAMILLES nombre	POPULATION AGGLOMÉRÉE masc.	AGGLOMÉRÉE fém.	AGGLOMÉRÉE totale	ÉPARSE mas.	ÉPARSE fém.	ÉPARSE totale	TOTAL Nahiehs et dépendances.
Kafr Ghazi	nah.	38	8	46	39	126	144	270	»	»	»	270
Kafr Hussein	nah.	103	10	113	107	396	408	804	»	»	»	804
Kafr Isma'il	nah.	49	10	59	59	213	221	434	»	»	»	434
Kafr Mit-el-'Abd	nah.	108	3	111	125	369	414	783	»	»	»	783
Kafr Mit-el-Haroun	nah.	109	14	123	116	403	422	825	»	»	»	
Moussa Youssef Levi	ezb.	12	3	15	14	»	»	»	40	27	67	892
Kafr Nawaï	nah.	274	53	327	332	1 132	1 217	2 349	»	»	»	2 349
Kafr Sembou	nah.	56	»	56	60	192	214	406	»	»	»	406
Kafr Sonbat	nah.	72	5	77	94	338	302	640	»	»	»	640
Khelwet-el-Ghalban	nah.	45	3	48	55	176	142	318	»	»	»	
'Aly Ibrahim-el-'Arabi	ezb.	1	»	1	1	»	»	»	2	7	9	
Gulfidan	»	6	8	14	8	»	»	»	32	28	60	
Ficha-el-Charkieh	»	13	4	17	15	»	»	»	28	33	61	
Ficha-el-Kebalieh	»	9	2	11	14	»	»	»	48	40	88	536
Masgued Wassif	nah.	240	26	266	310	981	1 037	2 018	»	»	»	
Kerkham Pacha	ezb.	10	13	23	10	»	»	»	46	30	76	2 094
Mestaï	nah.	590	35	625	720	1 812	1 784	3 596	»	»	»	
Abd Abdel Rahman (el)	ezb.	»	»	»	»	»	»	»	»	»	»	(*)3596
Minchat-el-Guedidah (el)	nah.	262	30	292	300	882	938	1 820	»	»	»	
Ahmad-el-Menchaoui	ezb.	29	5	34	28	»	»	»	93	82	175	
Ahmad-el-Menchaoui	»	»	»	»	»	»	»	»	»	»	»	1 995
Minchat Hassan	nah.	33	9	42	34	144	157	301	»	»	»	301
Minchat Hatem	nah.	24	2	26	26	84	104	188	»	»	»	188
Minchat-el-Kar'ah	nah.	259	11	270	283	969	1 073	2 052	»	»	»	
Kertam	ezb.	41	6	47	52	»	»	»	159	188	347	2 399
Minchat-el-Sabahi	nah.	29	1	30	31	33	28	61	»	»	»	

(*) Documents de recensement parvenus après la clôture des totaux.

Digitized by Google
Original from CORNELL UNIVERSITY

VILLES, NAHIEHS ET LEURS DÉPENDANCES

CLASSEMENT PAR DIVISIONS ET SUBDIVISIONS ADMINISTRATIVES

XII. *Population fixe, semi-sédentaire et étrangère.*

MOUDIRIEH GHARBIEH DISTRICT *ZIFTA (suite.)*	Désignation des communes	HABITATIONS occupées	HABITATIONS vides	HABITATIONS total	FAMILLES nombre	POPULATION AGGLOMÉRÉE masc.	POPULATION AGGLOMÉRÉE fem.	POPULATION AGGLOMÉRÉE totale	POPULATION ÉPARSE mas.	POPULATION ÉPARSE fém.	POPULATION ÉPARSE totale	TOTAL Nahiehs et dépendances
Mit Serah	nah	525	39	564	600	1 916	1 957	3 873	»	»	»	
(Baron) Menacheh	ezb.	1	18	19	9	»	»	»	31	13	44	
Asma'il Pacha Kabel	»	»	»	»	»	»	»	»	»	»	»	3 917
Mit-el-'Abar	nah	27	6	33	31	140	109	249	»	»	»	
Theophan Moskhoudi	ezb	36	13	49	36	»	»	»	76	63	139	388
Mit-el-Bezz	na	107	10	117	117	465	431	896	»	»	»	896
Mit-el-Haroun	ah	115	14	129	130	481	446	927	»	»	»	927
Mit-el-Mokhalles	nah	211	24	235	245	859	791	1 650	»	»	»	1 650
Mit-el Rakha	nah	176	14	190	204	731	812	1 543	»	»	»	
'Abdel Rahman	ezb	5	5	10	5	»	»	»	20	18	38	
Saied Rabi (o.	»	6	1	7	6	»	»	»	15	15	30	
Isma[illegible] Rabi	»	8	»	8	8	»	»	»	23	17	40	
Mohammed Ahmad Rabi	»	3	»	3	3	»	»	»	14	14	28	
Youssef Rabi	»	6	»	6	6	»	»	»	24	29	34	1 718
Nehtaï	nah	322	26	348	384	1 231	1 295	2 526	»	»	»	
Beksit Bolal (rec. avec la nah	ezb	»	»	»	»	»	»	»	»	»	»	2 526
Sembou	nah	363	37	400	437	1 414	1 411	2 825	»	»	»	2 825
Semlawieh	na.	128	34	162	135	473	497	970	»	»	»	970
Sinbat	nah	309	34	433	498	1 633	1 590	3 223	»	»	»	3 223
Sendabast	nah	629	75	704	779	2 168	2 315	4 483	»	»	»	
Ahmad-el-Gcheni	ezb	4	»	4	4	»	»	»	33	38	71	
Ahmad-el-Gama	»	1	5	6	4	»	»	»	3	2	5	
Mansour Agha Sid Ahmad	»	3	»	3	3	»	»	»	22	20	42	4.601
Tafahna-el-'Azab	n.l.	420	30	450	474	1 705	1 757	3 462	»	»	»	3.462
Tag-el-'Agam	nah	97	3	100	114	405	378	783	»	»	»	
Ahmad Bey-el-Mandi	ezb	13	2	15	13	»	»	»	50	45	95	878
Zifta	chef	1 481	119	1 600	2 270	5 571	5 516	11 087	»	»	»	11 087
TOTAL		12 990	1444	14 434	15 786	47 352	48 772	96 124	2531	2420	4 951	101075

Digitized by Google
Original from CORNELL UNIVERSITY

VILLES, NAHIEHS ET LEURS DÉPENDANCES

CLASSEMENT PAR DIVISIONS ET SUBDIVISIONS ADMINISTRATIVES

XIII. *Population fixe, semi-sédentaire et étrangère.*

MOUDIRIEH KALIOUBIEH DISTRICT *CHOUBRA*	Désignation des localités	HABITATIONS occupées	HABITATIONS vides	HABITATIONS total	FAMILLES nombre	POPULATION AGGLOMÉRÉE mas.	AGGLOMÉRÉE femin.	AGGLOMÉRÉE totale	POPULATION ÉPARSE mas.	ÉPARSE fém.	ÉPARSE totale	TOTAL Nahieh et dépendances
Abou Za'ba	nah.	274	72	346	285	834	883	1 717	»	»	»	
Ahmed Abdel Razek	ezb	14	4	18	14	»	»	»	28	40	68	
Ismaïl Sadek	»	13	6	19	13	»	»	»	30	32	62	
Mohammed Khourchid	»	12	2	14	12	»	»	»	32	16	48	
Moustafa Serri	»	10	»	10	10	»	»	»	17	18	35	
Nubar Pacha	»	7	3	10	7	»	»	»	21	14	35	
Mohammed Amin	»	»	»	»	»	»	»	»	»	»	»	1 965
Ahraz (el	nah.	279	51	330	331	1 133	1 191	2 324	»	»	»	
Chaker Pacha	ezb	30	8	38	30	»	»	»	71	80	151	
Gabr Soleïman	»	6	»	6	6	»	»	»	8	11	19	
Guirguis Sédah	»	30	»	30	9	»	»	»	140	132	272	2 766
Amirieh (el	nah.	122	10	132	124	332	341	673	»	»	»	
Ahmed Selim	ezb	6	1	7	6	»	»	»	15	15	30	
Fatmah	»	32	2	34	32	»	»	»	54	74	133	
Fodah Nassar	»	10	1	11	10	»	»	»	38	38	76	
Mohammed Bey Rachid	»	12	2	14	12	»	»	»	29	36	65	
Boghos Karabet	»	»	»	»	»	»	»	»	»	»	»	977
Attarah (el	nah.	91	24	115	104	252	271	523	»	»	»	
Samy Bey Ghali	ezb	1	»	1	1	»	»	»	1	»	1	
Aly Pacha Hamdi	»	»	»	»	»	»	»	»	»	»	»	524
Bahtim	nah.	315	33	348	358	958	1 038	1 996	»	»	»	
Ahmed Tewfik	ezb	7	3	10	7	»	»	»	18	17	35	
Saïed Sakr	»	5	3	8	5	»	»	»	14	8	22	
Hassan Faz	»	16	3	19	16	»	»	»	38	37	75	
Hussein Pacha Sabri	»	5	9	14	5	»	»	»	11	12	23	
Hussein Pacha Abouss	»	20	4	24	21	»	»	»	35	45	80	
Mohammed Bey el-Kattaoui	»	3	1	4	»	»	»	»	15	13	28	
Mohammed Bey Hamdy	»	1	3	4	»	»	»	»	2	3	5	
Mohammed Bey Sadek	»	18	6	24	18	»	»	»	39	48	87	
Nakhlab Bey Youssef	»	7	5	12	7	»	»	»	17	12	29	
Said Bey Mikhaïl	»	3	2	5	3	»	»	»	3	7	10	
Aly Bey Reda (*inhab.*)	»	»	»	»	»	»	»	»	»	»	»	2 996
Banks	nh.	304	91	395	315	808	859	1 667	»	»	»	
Abbas Pacha Hakan	ezb	20	9	29	20	»	»	»	44	69	113	
Cherif Nas	»	3	2	5	3	»	»	»	5	6	11	
Ibrahim Hamdy	»	4	2	6	4	»	»	»	4	8	12	
[illegible]	»	4	3	7	4	»	»	»	11	10	21	
Ismaïl Sarag	»	7	5	12	8	»	»	»	18	21	39	
Hegaz Mohammed	»	3	1	4	1	»	»	»	1	»	1	
Kaden	»	30	1	31	21	»	»	»	55	68	123	
Mouammed Rostom	»	2	»	2	2	»	»	»	3	»	3	
Mohammed el-Soccari	»	16	3	19	1	»	»	»	13	21	34	
Mohammed Sadek Agha	»	3	2	17	12	»	»	»	2	2	4	
Said Toba	»	4	3	9	6	»	»	»	1	»	1	
Wahy Azb	»	4	6	10	4	»	»	»	»	20	20	
Yehia	»	1	2	3	1	»	»	»	»	1	1	

Digitized by Google Original from CORNELL UNIVERSITY

VILLES, NAHIEHS ET LEURS DÉPENDANCES

CLASSEMENT PAR DIVISIONS ET SUBDIVISIONS ADMINISTRATIVES

XIII. *Population fixe, semi-sédentaire et étrangère*

MOUDIRIEH KALIOUBIEH DISTRICT *HOLBRA (suite).*	Dénomination du centre	HABITATIONS occupées	HABITATIONS vides	HABITATIONS total	FAMILLES nombre	POPULATION AGGLOMÉRÉE mascul.	POPULATION AGGLOMÉRÉE femin.	POPULATION AGGLOMÉRÉE totale	POPULATION ÉPARSE mas.	POPULATION ÉPARSE fém	POPULATION ÉPARSE totale	TOTAL Nahiehs et dépendances.
Balaka (*suite*)												
Madrassa-el-Ebedieh (el)	ezb	33	11	44	33	»	»	»	91	85	176	2 345
Gourgus-el-Arakgui	»	»	»	»	»	»	»	»	»	»	»	
Berkah (el)	nah.	159	22	181	160	460	451	911	»	»	»	
Abou Sabr	ezb	25	3	28	25	»	»	»	100	75	175	
Daoud Pacha	»	17	7	24	24	»	»	»	94	91	185	1 271
Bagam	nah.	105	17	112	109	319	345	664	»	»	»	
Ibrahim Temam	ezb	4	2	6	5	»	»	»	13	13	26	
Maria	»	3	1	4	3	»	»	»	6	7	13	
Mohammed Chefei	»	5	»	5	7	»	»	»	16	9	25	728
Chibine-el-Kanater (el)	han	392	76	468	448	1 355	1 364	2 719	»	»	»	
Ahmad Bey Kolah	ezb	17	7	24	19	»	»	»	81	93	174	
Kodsi Frères	»	10	6	16	12	»	»	»	18	26	44	
Mohammed-el-Ibek	»	1	2	3	1	»	»	»	3	1	4	2 941
Chobak (el)	nah	194	49	243	194	825	899	1 724	»	»	»	1 724
Choubra-el-Khémah	nah.	337	80	417	403	1 061	986	2 047	»	»	»	
'Abd-el-Bakr Bey	ezb	31	20	51	31	»	»	»	70	76	146	
Chami	»	4	4	8	4	»	»	»	6	4	10	
Kholi (*Dommes*) (el)	»	23	12	35	23	»	»	»	65	69	134	
Estab. Choubra	»	78	8	86	78	»	»	»	189	194	383	
Fatmah	»	3	6	9	3	»	»	»	5	4	9	
Kesm Thaleth	»	28	1	29	19	»	»	»	44	46	90	
Mahmoud-bey Agha et ses frères	»	5	2	7	5	»	»	»	10	13	23	
Mourad Pacha	»	15	4	19	15	»	»	»	43	36	79	
Moustafa Bey Sodki	»	22	»	22	22	»	»	»	56	50	106	
Nemrah Thaathah (*Dom.*)	»	30	2	32	32	»	»	»	85	79	164	
'Othman Bey Tounan	»	20	11	31	21	»	»	»	40	45	85	
Rostom Bey (*Dom.*)	»	28	2	30	29	»	»	»	63	58	121	
Saleh Pacha	»	6	4	10	6	»	»	»	13	14	27	
Sélim Pacha (*Dom.*)	»	54	18	72	54	»	»	»	127	130	255	3 679
Damanhour Choubra	nah.	150	18	168	154	609	611	1 220	»	»	»	1 220
Gafrah (el)	nah	139	26	165	182	564	569	1 133	»	»	»	
Mohammed-el-Radouani	ezb	4	6	10	4	»	»	»	7	5	12	
id. Shoaui	»	2	4	»	2	»	»	»	7	1	8	
id. Makkaoui	»	1	1	»	2	»	»	»	7	5	12	
Thomas	»	25	18	43	26	»	»	»	63	59	122	
Youssef Hanna	»	»	1	0	0	»	»	»	16	11	27	1 314
Hazzanieh (el)	nah	90	11	101	103	222	248	470	»	»	»	
Boutros Calamara	ezb	1	1	2	6	»	»	»	10	12	22	
Thomas	»	11	7	18	12	»	»	»	31	23	54	546

Digitized by Google
Original from CORNELL UNIVERSITY

VILLES, NAHIEHS ET LEURS DÉPENDANCES

CLASSEMENT PAR DIVISIONS ET SUBDIVISIONS ADMINISTRATIVES

XIII. *Population fixe, semi-sédentaire et étrangère.*

MOUDIRIEH KALIOUBIEH DISTRICT CHOUBRA (suite).	Désignation des centres	HABITATIONS occupées	HABITATIONS vides	HABITATIONS total	FAMILLES nombre	POPULATION AGGLOMÉRÉE masc.	POPULATION AGGLOMÉRÉE fémin.	POPULATION AGGLOMÉRÉE totale	POPULATION ÉPARSE mas.	POPULATION ÉPARSE fém.	POPULATION ÉPARSE totale	TOTAL Nahiehs et dépendances
Kafr Abou Sir	nah.	28	»	28	28	112	81	193	»	»	»	193
Kafr Chebine	nah	609	92	701	650	2 061	2 215	4 279	»	»	»	
Kassem Mansour	ezb	4	»	4	4	»	»	»	18	11	29	4 308
Kafr Daoud Pacha	nah	30	6	36	30	97	89	186	»	»	»	186
Kafr Ebian	nah	213	16	229	215	799	765	1 564	»	»	»	
Chafe'i-el-Hakim	ezb	12	»	12	12	»	»	»	33	38	71	
Bafoum Macram	»	10	»	10	10	»	»	»	21	19	40	1 675
Kafr-el-Chobak	nah	213	31	244	224	721	752	1 473	»	»	»	
Moustafa Badaoui	ezb	7	4	11	7	»	»	»	42	38	80	1 553
Kafr-el-Chorafa	nah	99	11	110	99	308	308	616	»	»	»	616
Kafr-el-Gamous	nah	56	16	72	58	229	212	441	»	»	»	441
Kafr Hamzah	nah	116	13	129	116	289	351	640	»	»	»	
Amin Mohammed	ezb	12	»	12	12	»	»	»	36	19	55	
Mohammed Amin	»	10	»	10	10	»	»	»	40	25	65	
Rached Rahmy	»	14	»	14	14	»	»	»	32	36	68	828
Kafr Sandawah	nah	123	11	134	129	375	419	794	»	»	»	
Mohammed Bey Thakeb	ezb	24	8	32	24	»	»	»	63	49	112	906
Kafr Soleiman-el-Wer	nah	41	3	44	44	205	189	394	»	»	»	394
Kafr Taha	nah	334	45	377	[illegible]	1 097	1 115	2 212	»	»	»	
Elias Ghazalah	ezb	131	1	141	31	»	»	»	377	324	701	2 913
Kafr Tahourieh	nah	47		53	53	166	192	358	»	»	»	358
Kalg el	nah	28[illegible]	56	341	315	982	975	1 957	»	»	»	1 957
Kalzam el	nah	93	13	106	[illegible]	292	30[illegible]	595	»	»	»	595
Kécheich	nah	226	51	[illegible]	[illegible]	753	772	[illegible]	»	»	»	1 225
Khankah	nah	369	41	410	369	263	1385	[illegible]	»	»	»	
Ibrahim Bey Halim	ezb	8	»	8	8	»	»	»	17	2	41	
Marroumah	»	6	»	6	6	»	»	»	19	29	48	2 737

Digitized by Google Original from CORNELL UNIVERSITY

VILLES, NAHIEHS ET LEURS DÉPENDANCES

CLASSEMENT PAR DIVISIONS ET SUBDIVISIONS ADMINISTRATIVES

XIII. *Population fixe, semi-sédentaire et étrangère.*

MOUDIRIEH KALIOUBIEH DISTRICT *CHOUBRA (suite).*	Désignation des localités	HABITATIONS occupées	HABITATIONS vides	HABITATIONS total	FAMILLES nombre	POPULATION AGGLOMÉRÉE masc.	POPULATION AGGLOMÉRÉE fémin.	POPULATION AGGLOMÉRÉE totale	POPULATION ÉPARSE masc.	POPULATION ÉPARSE fém.	POPULATION ÉPARSE totale	TOTAL Nahiehs et dépendances
Khossous (el)	nah.	252	47	299	313	736	810	1 546	»	»	»	
Aad-el Azz... Harraoui	ezb.	6	9	15	6	»	»	»	13	9	22	
...	»	»	»	»	»	»	»	»	»	»	»	
Ahmad Aleb Lina	»	2	2	4	2	»	»	»	2	»	2	
Ahmad Lacha Sadek	»	4	3	7	5	»	»	»	9	8	17	
Am... Hassan	»	6	5	11	6	»	»	»	12	13	25	
Am... Nassif	»	2	8	10	2	»	»	»	4	5	9	
Ren... Achek Hamida	»	3	»	3	4	»	»	»	5	11	16	
Mous... Abou... Nasr	»	2	6	8	2	»	»	»	3	5	8	
Aod...	»	4	5	9	5	»	»	»	11	8	19	
Mahmoud-el-Habachi	»	1	»	1	1	»	»	»	5	4	9	
Faridah Chacour	»	4	4	8	4	»	»	»	13	7	20	
Farid... Chacour	»	3	5	8	3	»	»	»	12	7	19	
Dimitri P...ppo	(nah.)	»	»	»	»	»	»	»	»	»	»	
Hassan R...fat	»	3	3	6	3	»	»	»	3	10	13	
Ibrahim ...	»	2	4	6	2	»	»	»	5	10	15	
Meuhon ...	»	3	4	7	3	»	»	»	6	7	13	
Mohammed Ibrahim ...	»	4	3	7	4	»	»	»	8	4	12	
Mohammed ...	»	1	2	3	1	»	»	»	1	»	1	
Mo... Hassa...	»	1	7	8	1	»	»	»	3	2	5	
Sadek Kar...	(nah.)	»	1	1	»	»	»	»	»	»	»	
Saïed 'Amin-el-'Abbadi	(el)	1	2	3	1	»	»	»	1	2	3	
Sakna ...	»	1	1	2	1	»	»	»	3	3	6	
Tak...	»	10	1	11	10	»	»	»	36	25	61	
Ya Kou...	»	9	11	20	9	»	»	»	23	20	43	
Hassan hassem ...	(nahié)	»	»	»	»	»	»	»	»	»	»	1 884
Kobbah ...	nah.	134	33	167	134	328	396	724	»	»	»	
Fahm	(el)	137	10	147	137	»	»	»	296	313	611	
Kob...	(el)	»	»	»	»	»	»	»	»	»	»	1 335
Kom-el-Se...	nah.	51	22	73	71	206	212	418	»	»	»	
Hassa...	ezb.	3	1	4	5	»	»	»	10	7	17	
Ibrahim ...	»	3	4	7	5	»	»	»	10	14	24	
Andrea Bey ...	»	37	10	37	28	»	»	»	64	59	123	582
Mansie...	(el)	nah.	102	16	118	119	345	360	705	»	»	»	
Kha...	ezb.	4	1	5	4	»	»	»	9	10	19	
Samy Bey Ghali	»	19	4	23	19	»	»	»	54	36	90	814
Mansoura Chubrah ...	nah.	181	26	207	182	587	594	1 181	»	»	»	1 181
Marg	(el)	nah.	417	62	479	417	1 092	1 308	2 400	»	»	»	
Ibrah...	ezb.	5	5	10	5	0	0	0	17	18	34	
Kalg ...	(el)	»	87	»	87	67	»	»	»	128	190	318	2 812
Matarie	nah.	1 2	74	269	192	646	763	1 409	»	»	»	
Mous...	ezb.	47	7	54	47	»	»	»	125	125	250	
Nefiss ... Bey	»	1	»	1	1	0	»	»	30	39	69	
Othm... ...	»	16	4	20	16	»	»	»	37	40	77	
Youss... ...	»	1	»	1	1	»	»	»	5	4	9	1 614

Digitized by Google
Original from CORNELL UNIVERSITY

VILLES, NAHIEHS ET LEURS DÉPENDANCES

CLASSEMENT PAR DIVISIONS ET SUBDIVISIONS ADMINISTRATIVES

XIII. *Population fixe, semi-sédentaire et étrangère.*

MOUDIRIEH KALIOUBIEH — DISTRICT DE HOUBRA (Suite).	Désignation des centres	HABITATIONS occupées	HABITATIONS vides	HABITATIONS total	FAMILLES nombre	POPULATION AGGLOMÉRÉE masc.	AGGLOMÉRÉE fémin.	AGGLOMÉRÉE totale	ÉPARSE mas.	ÉPARSE fém.	ÉPARSE totale	TOTAL Nahieh et dépendances
Minia (el)	nah	53	13	66	59	168	180	348	»	»	»	
Amin-el-'Aïadi (nahab.)	ezb.	»	»	»	»	»	»	»	»	»	»	
E.-Kammari (nahab.)	»	»	»	»	»	»	»	»	»	»	»	
Fatmah Hassan Cha'lanah (nahab.)	»	»	»	»	»	»	»	»	»	»	»	
Hassan Ibrahim (nahab.)	»	»	»	»	»	»	»	»	»	»	»	
Ibrahim-e. Torgoman	»	6	3	9	6	»	»	»	17	10	27	
Lietto Scialom Cattawi (nahab.)	»	»	»	»	»	»	»	»	»	»	»	
Mariam-el-Kebliah (nahab.)	»	»	»	»	»	»	»	»	»	»	»	
Moustafa Hassaballah (nahab.)	»	»	»	»	»	»	»	»	»	»	»	375
Merig (el)	nah	222	60	282	223	820	829	1.649	»	»	»	
Badaouï Hangal	ezb	1	»	1	2	»	»	»	3	4	7	
Mohammed Ibrahim-el-Semsar	»	9	9	18	9	»	»	»	16	19	35	1 691
Minet Chubine	hah.	221	24	245	241	875	922	1 797	»	»	»	
Hafizah (avec nah.)	ezb.	»	»	»	»	»	»	»	»	»	»	
Mohammed-el-Baroudi (a n.)	»	»	»	»	»	»	»	»	»	»	»	
Moustafa-e. Khadraoui	»	3	»	3	3	»	»	»	17	14	31	1 828
Minet-el-Sireg	nah	13	5	18	13	30	33	63	»	»	»	
Abd-el-Rad. el-Kharbotli	ezb.	»	»	»	»	»	»	»	»	»	»	
Ahmad Bey Awad	»	»	»	»	»	»	»	»	»	»	»	
Aly Ahmad.	»	»	»	»	»	»	»	»	»	»	»	
'Aly Pacha Cherif (id. id.)	»	»	»	»	»	»	»	»	»	»	»	
Hassan-el-Chamachirgui (id. id.)	»	»	»	»	»	»	»	»	»	»	»	
Hassan Bey Khoga.	»	»	»	»	»	»	»	»	»	»	»	
Ibrahim Abou el Seoud	»	»	»	»	»	»	»	»	»	»	»	
Ibrahim-el-Kabbat	»	»	»	»	»	»	»	»	»	»	»	
Mahmoud Bey	»	»	»	»	»	»	»	»	»	»	»	
Merakhouret Aly Osman	»	»	»	»	»	»	»	»	»	»	»	
Ronstom Bey	»	»	»	»	»	»	»	»	»	»	»	
Ya koub Bey	»	»	»	»	»	»	»	»	»	»	»	
Zeinab Hanem	»	»	»	»	»	»	»	»	»	»	»	63
Mintaï	nah	53	23	76	64	186	197	383	»	»	»	
Hassan Gohar	ezb	20	3	23	20	»	»	»	75	51	126	
Zeinab Hanem	»	3	2	5	3	»	»	»	3	9	12	521
Mostorod	nah	140	14	154	150	567	565	1 132	»	»	»	
Ibrahim Baltano (avec nah.)	ezb.	»	»	»	»	»	»	»	»	»	»	
Mahdi Bey	»	8	1	9	8	»	»	»	20	13	33	
Michele Wakim (avec nah.)	»	»	»	»	»	»	»	»	»	»	»	
Ya koub Menasse	»	30	6	36	30	»	»	»	88	67	155	1 350
Noub Taha	nah	176	43	219	211	566	650	1.216	»	»	»	
Ismaïl Pacha Assem	ezb.	39	4	43	40	»	»	»	86	77	163	1.379

Digitized by Google
Original from CORNELL UNIVERSITY

VILLES, NAHIEHS ET LEURS DÉPENDANCES

CLASSEMENT PAR DIVISIONS ET SUBDIVISIONS ADMINISTRATIVES

XIII. *Population fixe, semi-sédentaire et étrangère.*

MOUDIRIEH KALIOUBIEH — DISTRICT CHOUBRA (*suite*).	Désignation des centres	HABITATIONS occupées	HABITATIONS vides	HABITATIONS total	FAMILLES nombre	POPULATION AGGLOMÉRÉE masc.	POPULATION AGGLOMÉRÉE fémin.	POPULATION AGGLOMÉRÉE totale	POPULATION ÉPARSE mas.	POPULATION ÉPARSE fém.	POPULATION ÉPARSE totale	TOTAL Nahieh et dépendances
Salmanieh ... ... (el)	nah.	121	6	127	133	421	420	841	»	»	»	
Achour	ezb.	6	1	7	6	»	»	»	20	21	41	
Beraka Agha	»	3	1	4	3	»	»	»	7	10	17	
Ismaïl Pacha Sadik	»	6	2	8	8	»	»	»	15	19	34	
Mahmoud Hekmah et Cie	»	4	»	4	7	»	»	»	17	19	36	
Mohammed Bey-el-Siouti	»	7	3	10	7	»	»	»	15	20	35	
'Othman Ahmad 'Enebah	»	8	4	12	8	»	»	»	22	16	38	
Thomas	»	15	6	21	15	»	»	»	44	34	78	1 120
Sandawah	nah.	321	60	381	356	975	1 012	1 987	»	»	»	
Kafr-ez-Zaïdar	ezb.	40	6	46	41	»	»	»	114	84	198	2 185
Serrakous	nah.	405	43	448	512	1 486	1 383	2 869	»	»	»	
Banhah Kebloun	ezb.	»	»	»	»	»	»	»	»	»	»	
Cecile	»	6	»	6	6	»	»	»	9	14	23	
Kafr-Zahar	»	23	6	29	25	»	»	»	64	37	101	
Gorgui Eid	»	45	17	62	53	»	»	»	143	132	275	
Mohammed Chawky ...	»	1	»	1	1	»	»	»	4	3	7	
Rohban Tour Sina	»	13	2	15	13	»	»	»	28	28	56	
Selim 'Omar	»	40	16	56	48	»	»	»	104	110	214	
id id.	»	3	»	3	3	»	»	»	6	9	15	3 560
Taha Noub	nah.	632	114	746	696	1 954	2 055	4 009	»	»	»	
Fatmah Hanem (*la princesse*)	ezb.	18	3	21	18	»	»	»	41	41	82	4 091
Tall Beni Tamim ...	nah.	314	55	369	396	1 169	1 116	2 285	»	»	»	
Cheikh Ol'wan ... (el)	ezb.	12	»	12	2	»	»	»	43	89	132	
Mahmoud Bey Ibrahim	»	21	1	22	...	»	»	»	75	63	138	
Mohammed 'Achour. ...	»	10	3	13	10	»	»	»	22	18	40	2 505
Wally-el-Kobra ... ... (el)	nah.	213	27	240	247	590	618	1 208	»	»	»	
'Aly Younès	ezb.	6	6	12	6	»	»	»	16	19	35	
'Aly-el-Seïdi. ...	»	7	»	7	7	»	»	»	24	26	50	
Moustafa-el-Demerdach	»	»	»	»	»	»	»	»	»	»	»	
Hassanein Chahine. ...	»	11	1	12	13	»	»	»	24	30	54	
Hassan Agha-el-Charkaoui	»	11	»	11	11	»	»	»	42	31	73	
Hassan Kachef ...	»	7	»	7	7	»	»	»	15	17	32	
Hassan Kachef ...	»	12	»	12	14	»	»	»	38	36	74	
Ibrahim Hachem Ahmad (Zaouiet) ...	»	»	»	»	»	»	»	»	»	»	»	
Moustafa-el-Wassim ...	»	5	1	6	6	»	»	»	3	17	20	
Moussa-el-Kassar ...	»	1	»	1	2	»	»	»	3	3	6	
Nahiah Dependances Cairo	»	»	»	»	»	»	»	»	»	»	»	1 552
Zahweia	nah.	204	35	239	258	581	529	1 110	»	»	»	
Mohammed Hamdan ...	ezb.	1	»	1	1	»	»	»	1	1	2	
Ibrahim Youssef ...	»	17	»	17	4	»	»	»	28	22	50	1 162
Zawiet-el-Cheikh Sanad	nah.	83	23	106	87	259	237	496	»	»	»	496
Zawiet-el-Naggar. ...	nah.	75	4	79	77	304	317	621	»	»	»	621

Digitized by Google Original from CORNELL UNIVERSITY

VILLES, NAHIEHS ET LEURS DÉPENDANCES

CLASSEMENT PAR DIVISIONS ET SUBDIVISIONS ADMINISTRATIVES

XIII. *Population fixe, semi-sédentaire et étrangère.*

MOUDIRIEH KALIOUBIEH DISTRICT *CHOUBRA (suite).*	Désignation des centres	HABITATIONS occupées	HABITATIONS vides	HABITATIONS total	FAMILLES nombre	POPULATION AGGLOMÉRÉE mâles	POPULATION AGGLOMÉRÉE femelles	POPULATION AGGLOMÉRÉE totale	POPULATION ÉPARSE mâles	POPULATION ÉPARSE fem.	POPULATION ÉPARSE totale	TOTAL Nahiehs et dépendances
Zawieh-el-Hamra (el)	Comprises dans la Ville du Caire quartier d'Abdin	»	»	»	»	»	»	»	»	»	»	
'Aly-el-Menouff		»	»	»	»	»	»	»	»	»	»	
Boghos Bey Ghali		»	»	»	»	»	»	»	»	»	»	
id		»	»	»	»	»	»	»	»	»	»	
Hussein Hachem		»	»	»	»	»	»	»	»	»	»	
Nour-el-Dine Bey		»	»	»	»	»	»	»	»	»	»	
Zefétet Machtoul	nah	227	47	274	281	895	991	1 886	»	»	»	
Ahmad Bey el-Hégazi . .	ezb	11	2	13	11	»	»	»	33	33	66	
Cheikh Youssèf.... ...(el)	»	5	»	5	5	»	»	»	16	16	32	
Ibrahim Bey Saïeb.....	»	16	3	19	24	»	»	»	67	86	153	
Ibrahim Bey el-Sarki .	»	8	6	14	8	»	»	»	19	19	38	
Khalil Feteih .	»	14	30	44	16	»	»	»	32	36	68	2.243
TOTAL..		12 715	2487	15 202	13 953	35 314	36 526	71 840	5447	5332	10 779	82 619

Digitized by Google
Original from CORNELL UNIVERSITY

VILLES, NAHIEHS ET LEURS DÉPENDANCES

CLASSEMENT PAR DIVISIONS ET SUBDIVISIONS ADMINISTRATIVES

XIII. *Population fixe, semi-sédentaire et étrangère.*

MOUDIRIAT DISTRICT *KALIOUB*	Désignation des centres	HABITATIONS occupées	HABITATIONS vides	HABITATIONS total	FAMILLES nombre	POPULATION AGGLOMÉRÉE masc.	POPULATION AGGLOMÉRÉE fémin.	POPULATION AGGLOMÉRÉE totale	POPULATION ÉPARSE mas.	POPULATION ÉPARSE fém.	POPULATION ÉPARSE totale	TOTAL Nahiehs et dépendances
Abou-el-Gheit	nah	328	48	376	440	1 361	1 267	2.628	»	»	»	2.628
Aghour-el-Kobra	nah.	656	87	743	776	2.289	2.413	4 702	»	»	»	
Mohammed Halawah	ezb	1	»	1	1	»	»	»	1	»	1	
Mohammed Habib	»	2	»	2	2	»	»	»	5	5	10	
Isma'il Pacha Teimour	»	4	»	4	5	»	»	»	16	11	27	4.740
Aghour-el-Soghra	nah.	94	23	117	121	329	327	656	»	»	»	
'Atallah Soleiman (*av. nah.*)	ezb	»	»	»	»	»	»	»	»	»	»	656
Akhmime (el)	nah.	51	3	54	57	187	191	378	»	»	»	378
Barad'ah (el)	nab	299	32	331	369	912	969	1.881	»	»	»	
Moustafa 'Allam	ezb	17	3	20	17	»	»	»	61	52	113	1 994
Bassous	nah.	211	45	256	266	849	821	1.670	»	»	»	
'Omar Agha	ezb	6	3	9	6	»	»	»	18	12	30	
'Abdel Hafi Ahmad Charabi	»	6	6	12	6	»	»	»	11	6	17	
Mohammed Bey Roustom et Moharram Bey	»	17	4	21	21	»	»	»	50	63	113	
Mahboub Agha	»	7	3	10	7	»	»	»	15	17	32	1 862
Behadah	nah.	127	11	138	139	416	432	848	»	»	»	
Hassan Bey-el-Baroudi (*av. la nah.*)	ezb	»	»	»	»	»	»	»	»	»	»	
Moustafa Agha-el-Wequil	»	4	»	4	4	»	»	»	7	4	11	859
Chalakan	nah.	254	26	280	329	838	765	1 603	»	»	»	
Kanater-el-Kaïrieh, *barrage* (*rec avec la nah*) (el)	ezb	»	»	»	»	»	»	»	»	»	»	
Mohammed Bey 'Assem	»	35	5	40	37	»	»	»	91	82	173	1.776
Choubra Chehab	nah.	208	2	210	214	677	680	1 357	»	»	»	
'Othman Saleh	ezb	8	»	8	9	»	»	»	27	20	47	
Romah	»	9	»	9	13	»	»	»	23	30	53	
Mohammed-el-Saghir	»	5	»	5	9	»	»	»	32	34	66	1 533
Choubra Neharès	nah.	244	66	310	261	749	888	1 637	»	»	»	1.637
Deir (el)	nah.	430	84	514	466	1 290	1 428	2 718	»	»	»	2.718
Dandana	nah.	91	22	113	105	290	330	620	»	»	»	
Khalil Fauzi	ezb	8	7	15	8	»	»	»	35	23	58	678
Hallabah	nah.	35	18	53	40	101	133	234	»	»	»	
Ahmad Pacha Nachat	ezb	13	7	20	13	»	»	»	35	26	61	
Mohammed Kheir El Dine	»	4	1	5	4	»	»	»	12	12	24	319

Digitized by Google
CORNELL UNIVERSITY

VILLES, NAHIEHS ET LEURS DÉPENDANCES

CLASSEMENT PAR DIVISIONS ET SUBDIVISIONS ADMINISTRATIVES

XIII. *Population fixe, semi-sédentaire et étrangère.*

MOUDIRIEH KALIOUBIEH DISTRICT KALIOUB (suite).	Désignation des centres	HABITATIONS occupées	HABITATIONS vides	HABITATIONS total	FAMILLES nombre	POPULATION AGGLOMÉRÉE masc.	POPULATION AGGLOMÉRÉE fém.	POPULATION AGGLOMÉRÉE totale	POPULATION ÉPARSE mas.	POPULATION ÉPARSE fém.	POPULATION ÉPARSE totale	TOTAL Nahiehs et dépendances.
Hossafah (el	nah.	123	53	176	146	371	391	762	»	»	»	
Kadi Choubra	ezb	4	2	6	4	»	»	»	12	13	25	
Youssef Elhaho	»	9	13	22	9	»	»	»	20	18	38	
Mikhaïl Ibrahim-el-Raheb	»	12	3	15	13	»	»	»	34	22	56	
Moussa-el-'Akkad	»	30	9	39	33	»	»	»	81	79	160	1.041
Hassanieh (el	nah.	76	7	83	81	207	221	428	»	»	»	428
Kafr 'Abed	nah.	106	57	163	106	447	497	944	»	»	»	
Mansour 'Abed	ezb	5	»	5	5	»	»	»	18	13	31	
Baïoumi 'Abed	»	5	25	30	5	»	»	»	11	12	23	998
Kafr Abou Gomah	nah	74	23	97	94	224	258	482	»	»	»	482
Kafr-el-Chahid	nah.	132	13	145	172	461	479	940	»	»	»	940
Kafr-el-Chorafa	nah	62	8	70	92	253	268	521	»	»	»	521
Kafr-el Deir	nah	150	40	190	164	519	542	1 061	»	»	»	
Ibrahim Bey Mourad	ezb	24	5	29	26	»	»	»	55	54	109	
Ibrahim Ghanem	»	5	»	5	5	»	»	»	24	14	38	1 208
Kafr 'Eleim	nah	30	1	31	30	109	111	220	»	»	»	220
Kafr-el-Fokaha	nah	113	19	132	130	401	439	840	»	»	»	840
Kafr-el-Guemal	nah	170	31	201	135	558	524	1 082	»	»	»	1 082
Kafr-el-Hareth	nah.	40	9	49	54	123	142	265	»	»	»	265
Kafr-el Hewalah	nah	46	»	46	73	195	229	424	»	»	»	424
Kafr-el-Hossafah	nah	63	44	207	187	397	462	859	»	»	»	
Aly Ahmad-el-Kabbani	ezb	18	5	23	20	»	»	»	52	37	89	
Mohare	»	13	1	14	14	»	»	»	31	32	63	1 011
Kafr-el-Nakhlah	nah.	68	11	79	70	200	222	422	»	»	»	
Ahmad Rouchdi	ezb	8	5	13	8	»	»	»	24	21	45	467
Kafr-el-Sab	nah	14	1	8	14	»	45	85	»	»	»	85

Digitized by Google Original from CORNELL UNIVERSITY

VILLES, NAHIEHS ET LEURS DÉPENDANCES

CLASSEMENT PAR DIVISIONS ET SUBDIVISIONS ADMINISTRATIVES

XIII. *Population fixe, semi-sédentaire et étrangère.*

MOUDIRIEH KALIOUBIEH — DISTRICT — *KALIOUB (suite).*	Désignation des centres	HABITATIONS occupées	HABITATIONS vides	HABITATIONS total	FAMILLES nombre	POPULATION AGGLOMÉRÉE masc.	AGGLOMÉRÉE fémin.	AGGLOMÉRÉE totale	POPULATION ÉPARSE mas.	ÉPARSE fém.	ÉPARSE totale	TOTAL Nahiehs et dépendances.
Kafr Hassan Sa'd ...	nah.	59	19	78	74	228	259	487	»	»	»	
Aly Sa'd	ezb	18	9	27	18	»	»	»	37	35	72	559
Kafr Mansour .	nah.	225	50	275	225	658	720	1 378	»	»	»	
Moustafa Anwar	ezb	2	2	4	2	»	»	»	14	9	23	1 401
Kafr Moharram	nah	48	10	58	48	123	134	257	»	»	»	257
Kafr Romadah we Kafr-el-Torgoman ...	nah	113	33	146	149	360	408	768	»	»	»	
Mouftieh Hanafieh	ezb	24	»	24	27	»	»	»	66	63	129	897
Kafr Selim	nah.	8	2	10	8	26	31	57	»	»	»	
Mohammed Lamai	ezb	3	2	5	3	»	»	»	24	25	49	106
Kaha (*Chefiie*)	nah.	398	99	497	456	1 109	1 080	2.189	»	»	»	2,189
Kalama ...	nah.	302	63	365	340	962	976	1 938	»	»	»	
Hassan Pacha et Ibrahim Pacha Yeken	ezb	6	»	6	6	»	»	»	17	14	31	
Mohammed Ismaïl	»	8	»	8	10	»	»	»	20	22	42	
Salib Boutros ..	»	7	»	7	7	»	»	»	13	11	24	
Abd-el-Rahman-el-Chemouti	»	1	2	3	1	»	»	»	13	4	17	
Ahmad-el-Hanafi	»	10	3	13	10	»	»	»	14	27	41	2 093
Kaloub (*chef*)	nah.	1 353	258	1.611	1 809	1 302	4 342	8 644	»	»	»	
Khattab-el-Chawarbi	ezb	5	32	35	3	»	»	»	8	6	14	
'Aly Mahmoud	»	6	1	7	5	»	»	»	17	18	35	
Gurgus Soleiman	»	1	»	1	1	»	»	»	3	2	5	
'Abdallah Pacha	»	27	2	29	61	»	»	»	137	109	246	
Salem Bey-el-Chawarbi .	»	14	9	23	14	»	»	»	35	22	57	
Mohammed Bey-el-Chawarbi	»	22	14	36	22	»	»	»	36	37	73	
Mahmoud-el-Chawarbi . .	»	18	20	38	18	»	»	»	28	25	53	
Mohammed Bey-el-Chawarbi	»	11	6	17	11	»	»	»	17	11	28	
Moustafa Pacha Nahel	»	3	2	5	4	»	»	»	12	6	18	
Roustom Pacha	»	6	1	7	6	»	»	»	12	14	26	
Ibrahim Bey Mourad	»	7	4	11	11	»	»	»	23	24	47	9 246
Karaoûl .	nah.	195	47	242	244	626	715	1 341	»	»	»	1 341
Karkachandah	nah.	313	49	362	333	961	1 012	1 973	»	»	»	
Salem Pacha .	ezb	2	»	2	4	»	»	»	6	4	10	
Mohamed Bey	»	21	15	36	25	»	»	»	62	64	126	2 109
Kharadiah . . .... (el)	nah	50	12	62	58	152	177	329	»	»	»	329

Digitized by Google Original from CORNELL UNIVERSITY

VILLES, NAHIEHS ET LEURS DÉPENDANCES

CLASSEMENT PAR DIVISIONS ET SUBDIVISIONS ADMINISTRATIVES

XIII. *Population fixe, semi-sédentaire et étrangère.*

MOUDIRIEH KALIOUBIEH DISTRICT KALIOUB (suite).	Désignation des centres	HABITATIONS occupées	vides	total	FAMILLES nombre	POPULATION AGGLOMÉRÉE masc.	fém.	totale	ÉPARSE masc.	fém.	totale	TOTAL Nahiehs et dépendances
Kharakaneh (e)	nah.	160	5	165	223	586	604	1 190	»	»	»	
'Abdal al Sal'am	ezb.	1	»	1	1	»	»	»	5	3	8	
'Abdel Chahid	»	1	»	1	1	»	»	»	»	1	1	
Khalil Agha	»	9	3	12	[illegible]	»	»	»	8	13	21	
Sobhi Bey …	»	2	1	3	2	»	»	»	4	4	8	
Morkos Ibrahim	»	5	2	7	5	»	»	»	10	9	19	
Mohammed-el-Halabi	»	5	1	6	6	»	»	»	15	16	31	1 278
Khelwet' Abd-el Nabi	nah.	25	3	28	25	74	[illegible]	145	»	»	»	145
Khelwet-el-Barad'ah	nah.	26	1	27	32	78	72	150	»	»	»	150
Kom Achfine	nah.	201	49	250	266	691	691	1 382	»	»	»	
Wareah	ezb.	5	6	11	5	»	»	»	9	9	18	
Cherif Pacha	»	14	13	27	14	»	»	»	39	29	68	
'Abdallah Bey	»	3	8	11	6	»	»	»	17	8	25	
Hassanein Aly	»	6	4	10	6	»	»	»	14	16	30	
'Osman Fahmi	»	7	5	12	7	»	»	»	14	12	26	
Thomas	»	4	1	5	4	»	»	»	13	10	23	
Youssef Ibrahim Marzouk	»	6	2	8	7	»	»	»	19	12	31	
Cheikh Aly Hassan Ze'ézah(el)	»	2	2	4	2	»	»	»	7	7	14	
Becha' Rezk	»	1	11	12		»	»	»	3	3	6	1 623
Kom-el-Ahmar (el)	nah.	127	43	173	157	454	487	941	»	»	»	
'Aly-el-Baroumi	ezb.	1	2	3	1	»	»	»	5	4	[illegible]	
Ahmad Sabek	»	4	»	4	4	»	»	»	16	12	28	
Youssef Mansour	»	4	13	17	4	»		»	9	8	17	
Cheikh Hassan-el-Kom (el)	»	3	1	4	3	»	»	»	8	7	15	
Wahba Youssef	»	2	6	8	3	»	»	»	12	13	25	
Mohammed-el-Kaf	»	3	»	3				»	17	2[illegible]	35	1 074
Mansouret Namoul	nah.	[illegible]	[illegible]	75	65	191	198	389	»	»	»	
Ibrahim Saleh	ezb.	[illegible]	[illegible]	14	8	»	»	»	25	19	44	
Mohammed Bey	»	5	7	[illegible]	[illegible]	»	»	»	[illegible]	50	131	564
Manzalah	nah.	[illegible]	[illegible]	[illegible]	[illegible]	[illegible]	[illegible]	[illegible]	»	»	»	
Youssef Lazor	»	1				»		»	[illegible]	7	[illegible]	
Ahmad Zaied	»	[illegible]	4	1[illegible]	1[illegible]		»	»	24	[illegible]	[illegible]	
Guirguis Sedan	»	1	[illegible]	[illegible]			»	»			[illegible]	[illegible]
Mit Halfah	nah.	[illegible]	[illegible]	[illegible]	26[illegible]	[illegible]	[illegible]	[illegible]	»	»	»	
Mohammed Rag.	ezb.		[illegible]	[illegible]					18	[illegible]	[illegible]	
Soares Na'man	»	[illegible]	[illegible]	[illegible]	[illegible]		»		10[illegible]	[illegible]	[illegible]	
Hassan Agha-el-Islamboul	»	[illegible]	»		1[illegible]	»	»		[illegible]		[illegible]1	
Hafez Bey Ramadan	»	2[illegible]	1	[illegible]	[illegible]			»	[illegible]	[illegible]	1[illegible]	[illegible] 672
Mit Nama	nah.	61	19	80	79	1[illegible]	[illegible]	2[illegible]8	»	»	»	
Beverle Charles (de la nah.)	»	»	»	»	»	»	»	»	»	»	»	[illegible]

Digitized by Google Original from CORNELL UNIVERSITY

VILLES, NAHIEHS ET LEURS DÉPENDANCES

CLASSEMENT PAR DIVISIONS ET SUBDIVISIONS ADMINISTRATIVES

XIII. *Population fixe, semi-sédentaire et étrangère.*

MOUDIRIEH KALIOUBIEH DISTRICT *KALIOUB (suite).*	Désignation des localités	HABITATIONS			FAMILLES	POPULATION						TOTAL Nahiehs et dépendances
						AGGLOMÉRÉE			ÉPARSE			
		Maisons	Huttes	Total	Nombre	Masc.	Fem.	Totale	Masc.	Fem.	Totale	
Naï	nahi.	150	50	215	177	453	485	938	»	»	»	
Golf-el-Aam	ezb	10	»	10	10	»	»	»	21	29	50	
Hamaouma[illegible] Adlieh	»	7	3	5	7	»	»	»	15	15	30	
Ahmad-el-Chawarbi	»	10	7	17	10	»	»	»	20	15	35	
Wahoub Bey [illegible]	»	4	4	8	4	»	»	»	7	»	7	
Ismail [illegible]	»	10	4	14	10	»	»	»	40	30	70	
Youssef Chediak	»	4	5	9	4	»	»	»	4	8	12	
Darwich Baracat	»	2	1	3	2	»	»	»	5	5	10	
Mahmoud 'Atiah	»	4	2	6	6	»	»	»	13	11	24	
Fatma [illegible] Aziz	»	7	7	14	7	»	»	»	17	10	27	
Habib Dimitri Boulad	»	9	4	13	9	»	»	»	16	17	33	
Fatmah Almaz	»	7	3	10	7	»	»	»	27	23	50	
Chams Nour [illegible]	»	8	»	8	12	»	»	»	29	32	61	
Ibrahim Pacha Khalil	»	17	3	20	17	»	»	»	34	36	70	1 417
Namoul	nahi.	203	73	276	[illegible]	632	710	1 342	»	»	»	
Hanna Moussa	zeb	4	2	6	4	»	»	»	7	6	13	
Soliman [illegible]ar	»	4	2	6	4	»	»	»	6	8	14	
Hanna Khalil	»	12	4	16	[illegible]	»	»	»	36	36	72	
Mohammed Bey Rouchdi	»	13	5	18	14	»	»	»	35	34	69	
Ibrahim Pacha Khalil	»	24	9	33	24	»	»	»	45	53	98	
Ein-el-Hatat Hanem	»	12	9	21	14	»	»	»	30	26	56	
Hassan Bey Chaker	»	12	8	20	12	»	»	»	24	21	45	
Ahmad el-[illegible]	»	13	1	14	12	»	»	»	32	28	60	
Anes [illegible]ar Bahna	»	16	3	19	16	»	»	»	35	29	64	
Gamal Gaafar	»	8	9	17	8	»	»	»	12	16	28	
Mohammed [illegible]ouda	»	11	3	14	11	»	»	»	26	15	41	1 890
Nawa	nahi.	34	4	38	443	1 186	1 181	2 367	»	»	»	
[illegible] Pacha Serri	ezb	14	13	28	13	»	»	»	36	32	68	
[illegible] Soliman [illegible]	»	19	3	22	27	»	»	»	43	47	90	
Naguib	»	[illegible]	5	8	[illegible]	»	»	»	[illegible]	5	11	
[illegible]	»	9	1	10	[illegible]	»	»	»	22	16	38	
Ghebra I Sakroug	»	5	2	7	[illegible]	»	»	»	8	10	18	2 000
Sabah [illegible]	nahi.	11	35	146	100	68	133	831	»	»	»	831
Sadd [illegible]	[illegible]	[illegible]	[illegible]	23	1 [illegible]	[illegible]	[illegible]	[illegible]	»	»	»	
Fabio Boulad	[illegible]	[illegible]	4	27	[illegible]	»	»	»	60	50	110	[illegible] 200
Sanafir [illegible]	[illegible]	202	[illegible]	[illegible]	207	[illegible]	[illegible]	[illegible]	»	»	»	
[illegible]	[illegible]	[illegible]	[illegible]	[illegible]	[illegible]	»	»	»	21	[illegible]	[illegible]	
[illegible]	[illegible]	150			150	»	»	»	84	21	105	1 545
Sendioun	[illegible]	[illegible]	[illegible]	[illegible]	[illegible]	[illegible]	[illegible]	[illegible]	»	»	»	4 400
Senherah	[illegible]	[illegible]	[illegible]	[illegible]	208	[illegible]	[illegible]	1 [illegible]	»	»	»	
[illegible]	[illegible]	[illegible]	[illegible]	[illegible]	[illegible]	»	»	»	24	[illegible]	[illegible]	
[illegible]	»	[illegible]	[illegible]	[illegible]	[illegible]	»	»	»	45	»	[illegible]	

Digitized by Google
Original from CORNELL UNIVERSITY

VILLES, NAHIEHS ET LEURS DÉPENDANCES

CLASSEMENT PAR DIVISIONS ET SUBDIVISIONS ADMINISTRATIVES

XIII. *Population fixe, semi-sédentaire et étrangère.*

MOUDIRIEH KALIOUBIEH DISTRICT *KALIOUB (suite).*	Désignation des cercles	HABITATIONS occupées	HABITATIONS vides	HABITATIONS total	FAMILLES nombre	POPULATION AGGLOMÉRÉE mascul.	POPULATION AGGLOMÉRÉE fémin.	POPULATION AGGLOMÉRÉE totale	POPULATION ÉPARSE mascul.	POPULATION ÉPARSE fémin.	POPULATION ÉPARSE totale	TOTAL Nahiehs et dépendances.
Senherah *(suite)*												
Mohammed Bey Thakeb	ezb	8	6	14	8	»	»	»	14	15	29	
Mohammed Khalil	»	8	4	12	8	»	»	»	19	13	32	
Ahmad Bey Rassekh	»	5	2	7	5	»	»	»	8	2	10	
Moustafa Pacha Maher	»	37	15	52	38	»	»	»	81	76	157	
'Abdel Khalek-el-Sabki	»	1	6	7	1	»	»	»	1	1	2	
Guirguis Lassah	»	5	4	9	8	»	»	»	18	17	35	
'Abdel Ghaffar Matar	»	1	»	1	1	»	»	»	6	5	11	1 909
Sendebis	nah.	285	50	335	302	1 107	1 111	2 218	»	»	»	2 218
Tanan	nah.	504	118	622	607	1 858	1 994	3 852	»	»	»	
Hanna Khalil	ezb.	1	2	3	1	»	»	»	17	14	31	
Wasséf Tiah	»	6	12	18	6	»	»	»	14	11	25	
Cheikh-el-'Aroussi (e.)	»	4	13	17	4	»	»	»	11	6	17	3 925
Tersa	nah.	125	68	193	147	417	435	852	»	»	»	
Youssef 'Abdallah	ezb	1	3	4	2	»	»	»	6	3	9	
Radouan Dalbour	»	1	»	1	10	»	»	»	23	13	36	897
Zefétet Chalakan	nah.	298	10	308	335	869	886	1 755	»	»	»	
Mohammed et Mahmoud-el-Chichini	ezb	24	»	24	31	»	»	»	80	73	152	1 908
TOTAL		12 869	3041	15 910	15 531	38 336	39 994	78 330	3183	2821	6 004	84 334

Digitized by Google Original from CORNELL UNIVERSITY

VILLES, NAHIEHS ET LEURS DÉPENDANCES

CLASSEMENT PAR DIVISIONS ET SUBDIVISIONS ADMINISTRATIVES

XIII. *Population fixe, semi-sédentaire et étrangère.*

MOUDIRIEH KALIOUBIEH DISTRICT *TOUKH*	Désignation des centres	HABITATIONS occupées	HABITATIONS vides	HABITATIONS total	FAMILLES nombre	POPULATION AGGLOMÉRÉE masc.	AGGLOMÉRÉE femin.	AGGLOMÉRÉE totale	ÉPARSE mas.	ÉPARSE fem.	ÉPARSE totale	TOTAL Nahieta et dépendances.
Abadiah (e)	nah	152	31	183	163	390	414	804	»	»	»	
Hafez Bey	ezb	6	»	6	7	»	»	»	24	14	38	842
Ammar-el-Kobra . . . (el)	nah.	602	99	701	691	1 792	1 949	3 741	»	»	»	3.741
Barchoum-el-Kobra	nah.	248	35	283	284	713	720	1 433	»	»	»	1 433
Barchoum-el-Soghra . .	nah.	156	17	173	170	491	500	991	»	»	»	991
Beltan	nah	635	145	780	700	1 730	1 852	3 582	»	»	»	
Ahmad Safdar	ezb	13	7	20	13	»	»	»	30	35	65	
Youssef Haggag	»	4	1	5	4	»	»	»	4	8	12	3 659
Benha (e)	nah.	1 384	271	1 655	1 798	3 380	3 974	8 354	»	»	»	
Ahmad Khalil	ezb	106	16	122	114	»	»	»	274	261	535	
id id.	»	12	18	30	15	»	»	»	74	36	110	
Ahmad Zenab	»	127	16	143	130	»	»	»	440	398	838	
Benha	ebeh.	142	14	156	166	»	»	»	493	437	930	
Nosf Atir	kafr	53	7	60	53	»	»	»	139	171	310	
Ibrahim Farahat	ezb	14	12	26	14	»	»	»	37	32	69	
Mohammed Khalil	kafr	31	6	37	36	»	»	»	104	97	201	
Moussa Farahat	»	7	7	14	7	»	»	»	14	15	29	
Said Salem	»	46	3	49	57	»	»	»	179	164	343	
Youssef Mirgirgo	»	17	8	25	18	»	»	»	32	25	57	11.776
Betmedah	nah	268	57	325	344	854	899	1.753	»	»	»	
'Abde. Wanhab 'Ebeid	ezb.	7	2	9	7	»	»	»	12	19	31	
Ahmad-el-Azhari	»	11	2	13	11	»	»	»	31	28	59	
Ahmad Lachine	»	5	»	5	5	»	»	»	12	9	21	
Ahmad Reik	»	4	2	6	4	»	»	»	9	6	15	
Aly Soliman	»	2	»	2	2	»	»	»	3	8	11	
Aly Nasser	»	17	2	19	17	»	»	»	44	38	82	
'Aly Kenab	»	5	3	8	5	»	»	»	10	12	22	
Aly Zahran	»	1	1	2	1	»	»	»	5	6	11	
'Amer Mourad	»	11	4	15	11	»	»	»	20	23	43	
Beheri Ramadan	»	11	»	11	11	»	»	»	20	24	44	
Farag Chehatah	»	4	»	4	4	»	»	»	15	18	33	
Hassan Aly Hassan	»	1	2	3	1	»	»	»	6	5	11	
Hassan Dia	»	8	5	13	8	»	»	»	42	17	59	
Hassan Nasser	»	17	»	17	17	»	»	»	38	43	81	
Hassan Carrour	»	1	»	1	1	»	»	»	5	2	7	
Ibrahim Kh. I	»	5	3	8	3	»	»	»	10	4	14	
Ibrahim Nasser	»	15	»	15	15	»	»	»	38	31	69	
Ibrahim Said	»	1	2	3	6	»	»	»	15	11	26	
Mohammed-el-Hagrassi	»	5	2	7	5	»	»	»	13	12	25	
Mohammed Habib	»	3	2	5	3	»	»	»	9	9	18	
Mohammed Ibrahim Said Ahmad	»	8	5	13	8	»	»	»	15	13	28	
Mohammed Nasser	»	29	9	38	31	»	»	»	72	73	145	
Nazli Khatoun	»	3	1	4	3	»	»	»	8	11	18	
Nefissa Khatoun	»	8	3	11	8	»	»	»	13	15	28	

Digitized by Google
Original from CORNELL UNIVERSITY

VILLES, NAHIEHS ET LEURS DÉPENDANCES

CLASSEMENT PAR DIVISIONS ET SUBDIVISIONS ADMINISTRATIVES

XIII. *Population fixe, semi-sédentaire et étrangère.*

MOUDIRIEH KALIOUBIEH DISTRICT *TOUKH (suite).*	Désignation des localités	HABITATIONS			FAMILLES	POPULATION						TOTAL Nahieh et dépendances
						AGGLOMÉRÉE			ÉPARSE			
		occupées	vides	total	nombre	masc.	fém.	totale	mas.	fém	totale	
Betmedah *(suite).*												
Sa'd 'Alam	nah.	15	»	15	16	»	»	»	49	37	86	
Salem Hussein	ezb.	2	»	2	2	»	»	»	4	5	9	
El-Saïed Darrag	»	7	4	11	7	»	»	»	12	11	23	
El-Cheikh Soleïman Diab	»	12	2	14	12	»	»	»	26	33	59	
Soleïman Mazhar	»	5	8	13	5	»	»	»	9	6	15	
Soleïman Hassan	»	5	2	7	10	»	»	»	22	24	46	
Soleïman Salamah	»	6	2	8	7	»	»	»	21	20	41	
Mohammed 'Othman	»	26	18	44	27	»	»	»	81	83	164	3 077
Chemout (el)	nah.	206	101	307	352	852	923	1 775	»	»	»	
Ahmad Sobeih	ezb.	21	12	33	21	»	»	»	51	63	114	
Darwich Moustafa	»	9	8	17	9	»	»	»	20	13	33	
Mohammed Bey Sadek	»	26	3	29	26	»	»	»	88	59	147	
Nosf Atrib	»	36	2	38	47	»	»	»	109	107	216	2 285
Degwa	na.	412	29	441	410	1 331	1 357	2 708	»	»	»	
'Abdel Wahab Ibrahim	ezb.	5	»	5	5	»	»	»	9	11	20	
Ahmad Agha	»	13	»	13	13	»	»	»	40	23	63	
Ahmad 'Omar Haoub	»	14	2	16	14	»	»	»	40	30	70	
Antoun Natal... (*khah*	»	»	»	»	»	»	»	»	»	»	»	
Chaker Ibr	»	3	13	16	3	»	»	»	6	7	13	
Hassan Bey Nour-el-Dine	»	14	»	14	14	»	»	»	42	36	78	
Ibrahim Bey-el-Nabaraoui	»	31	20	51	31	»	»	»	71	63	134	
Ishourchid Agha...	»	7	1	8	7	»	»	»	12	14	26	
Mohammed 'Amer ...	»	5	1	6	5	»	»	»	13	10	23	
Mohammed Ghoneim	»	1	»	1	1	»	»	»	4	5	9	
'Omar Sallam	»	19	6	25	19	»	»	»	53	45	98	
Soleïh Abou Nafé	»	1	»	1	1	»	»	»	2	2	4	
Soleïman-el-Masri	»	2	»	2	2	»	»	»	7	4	11	
Yakoub	»	1	5	6	1	»	»	»	1	»	1	3 267
Ekiad	na.	104	18	122	110	404	414	818	»	»	»	
Fo'ad Pacha	ezb.	22	8	30	24	»	»	»	74	58	132	94
Emsaï	nah.	442	145	587	472	1 317	1 373	2 690	»	»	»	
Mohammed-el-Bahouar	ezb.	4	1	5	4	»	»	»	10	7	17	2 707
Farsis	nah.	64	10	74	68	184	188	372	»	»	»	
Ahmad Hachich	ezb.	28	19	37	28	»	»	»	65	54	119	
'Ali Adel	»	6	5	11	8	»	»	»	23	14	37	
Moustafa Agha	»	6	1	7	6	»	»	»	16	19	35	
Ali Youssef Abou-El	»	1	»	6	5	»	»	»		7	21	579
Gueziret-el-A'gam	nah.	57	7	64	57	248	233	482	»	»	»	
Isaac Papa Marafraki	ezb.	18	2	20	20	»	»	»	46	42	88	571
Hesaah (el)	nah.	95	21	116	95	273	310	583	»	»	»	
Abd-el-Sayed Ahmed	ezb.	5	2	7	5	»	»	»	1	21	38	
Ala Saleh	»	6	10	16	6	»	»	»	14	14	28	

Digitized by Google Original from CORNELL UNIVERSITY

VILLES, NAHIEHS ET LEURS DÉPENDANCES

CLASSEMENT PAR DIVISIONS ET SUBDIVISIONS ADMINISTRATIVES

XIII. *Population fixe, semi-sédentaire et étrangère.*

MOUDIRIEH KALIOUBIEH — DISTRICT TOUKH (suite).	Désignation des centres	HABITATIONS occupées	HABITATIONS vides	HABITATIONS total	FAMILLES nombre	POPULATION AGGLOMÉRÉE masc.	AGGLOMÉRÉE fémin.	AGGLOMÉRÉE totale	ÉPARSE mas.	ÉPARSE fem	ÉPARSE totale	TOTAL Nahiehs et dépendances
*Hessah (el) (suite).												
*Hussein Mohammed. (suite)	nah.	»	»	»	»	»	»	»	»	»	»	
Mohammed-el-Beir.	ezb.	22	8	30	26	»	»	»	70	79	149	
Mohammed Omar-el-Kadri	»	11	8	19	11	»	»	»	25	16	41	
Mohammed Ibab-el-Kabbani	»	6	7	13	6	»	»	»	13	13	26	
Mahmoud Refat	»	5	»	5	5	»	»	»	27	20	47	
Mokhtar Pacha	»	11	2	13	18	»	»	»	45	35	80	
Nour-el-Dine	»	5	1	6	6	»	»	»	17	19	36	1 028
Kafr Ahmad Hachich	nah.	163	18	181	179	550	557	1 107	»	»	»	
Abdel Gahl-Rached.	ezb	5	»	5	5	»	»	»	12	10	22	
Amad 'Afifi Hachich	»	13	1	14	27	»	»	»	68	67	135	
'Ahmad Hachich	»	11	»	11	14	»	»	»	46	37	83	
Mohammed Hachich	»	14	6	20	14	»	»	»	45	29	74	
id id.	»	27	2	29	28	»	»	»	82	59	141	1 562
Kafr 'Atallah	nah.	147	26	173	189	434	445	879	»	»	»	
Ritas Castello.	ezb.	4	2	6	1	»	»	»	13	9	22	
Hassan Hamzah	»	11	3	14	13	»	»	»	36	25	61	
Wassa Papandaridi	»	29	24	53	29	»	»	»	72	58	130	1 092
Kafr Chouman	nah.	9	7	16	9	30	34	64	»	»	»	64
Kafr-el-'Ammar	nah.	168	18	186	109	461	463	924	»	»	»	924
Kafr-el-'Arab	nah.	102	37	139	130	407	419	826	»	»	»	
Mahmoud	ezb.	30	9	39	31	»	»	»	89	94	183	
Salamah Gabal	»	1	»	1	1	»	»	»	5	4	9	1 018
*Kafr-el Cheikh Ibrahim	nah	80	4	84	81	278	286	564	»	»	»	
Ibrahim Kadous.	ezb	5	2	7	5	»	»	»	13	13	26	
Mahmoud	»	6	2	8	6	»	»	»	10	21	31	621
Kafr-el-Chemout	nah	82	18	100	97	232	256	488	»	»	»	488
Kafr-el-Haddadine	nah.	101	19	120	107	312	336	648	»	»	»	
'Atiah 'Aly Kamar	ezb.	7	2	9	7	»	»	»	16	13	29	
Moustafa Saber.	»	4	5	9	4	»	»	»	10	8	18	695
Kafr-el-Hessah	nah.	50	3	53	65	151	145	296	»	»	»	296
Kafr-el-Regalat	nah.	139	13	152	163	504	494	998	»	»	»	
Borhan Pacha	ezb.	9	4	13	10	»	»	»	20	26	46	1 044
*Kafr 'Elwan	nah	50	7	57	52	156	177	333	»	»	»	
Omar Sallam	ezb	26	9	35	26	»	»	»	68	64	132	465

Digitized by Google
Original from CORNELL UNIVERSITY

VILLES, NAHIEHS ET LEURS DÉPENDANCES

CLASSEMENT PAR DIVISIONS ET SUBDIVISIONS ADMINISTRATIVES

XIII. *Population fixe, semi-sédentaire et étrangère.*

MOUDIRIEH KALIOUBIEH DISTRICT *TOUKH (suite).*	Désignation des centres	HABITATIONS occupées	HABITATIONS vides	HABITATIONS total	FAMILLES nombre	POPULATION AGGLOMÉRÉE masc.	AGGLOMÉRÉE fémin.	AGGLOMÉRÉE totale	ÉPARSE mas.	ÉPARSE fém.	ÉPARSE totale	TOTAL. Nahieh et dépendances
Kafr Farsis	nah.	125	42	167	130	313	345	658	»	»	»	658
Kafr Manaker	nah.	265	55	320	318	925	909	1 834	»	»	»	1 834
Kafr Sendenhour	nah.	61	3	64	71	209	208	417	»	»	»	
'Abdel Rahman-el-Bahrawi	ezb.	2	»	2	2	»	»	»	6	4	10	427
Kafr Tahlah	nah.	139	8	147	144	395	413	808	»	»	»	
Hussein Ahmad-el-Tahlaoui.	ezb	4	»	4	4	»	»	»	11	10	21	829
Kom-el-Atroun	nah	150	10	160	161	431	451	882	»	»	»	
'Aly Râfat	ezb	14	2	16	16	»	»	»	31	38	69	
Darwich-el-Rachidi (*inhab.*)	»	»	»	»	»	»	»	»	»	»	»	
'Aly Bey Wahby	»	17	2	19	17	»	»	»	30	32	62	1.013
Magoul	nah.	257	55	312	295	906	913	1.819	»	»	»	
Chehatah Haggag	ezb.	7	3	10	7	»	»	»	19	19	38	1.857
Marsafa	nah.	362	64	426	432	1 034	1.099	2 133	»	»	»	
'Abdel 'Al Habachi	ezb	2	1	3	3	»	»	»	13	14	27	
Abou Zeid Habachi	»	8	2	10	8	»	»	»	24	30	54	
Ahmad Pacha Rached	»	56	1	57	60	»	»	»	151	135	286	
'Ebeid Zidan	»	3	»	3	3	»	»	»	11	11	22	
Mahmoud	»	4	3	7	4	»	»	»	15	12	27	2.519
Minchiet 'Esmat	nah	44	16	60	50	154	138	292	»	»	»	292
Mit 'Assem	nah.	134	20	154	158	390	448	838	»	»	»	
'Atchah-el-Bardissieh	ezb	10	2	12	10	»	»	»	14	18	32	870
Mit-el-'Attar	nah.	218	55	273	256	750	742	1 492	»	»	»	1 492
Mit Kenanah	nah.	376	110	486	410	1.162	1.191	2 353	»	»	»	
'Abdel Fattah Zaghloul	ezb	12	1	13	13	»	»	»	31	26	57	
'Abdel Hai Charabi	»	11	6	17	13	»	»	»	24	25	49	
'Aly Pacha Hassib	»	22	22	44	22	»	»	»	33	50	83	
Awlad 'Akl Chetéoui	nag	2	»	2	2	»	»	»	3	2	5	
Darwich Zedan	ezb	6	3	9	7	»	»	»	19	23	42	
'Ebeid el Badaoui	nag.	1	»	1	1	»	»	»	3	3	6	
Chafe'i Ahmad	ezb	26	8	34	30	»	»	»	75	79	154	
Ahmad el Moulla	»	10	5	15	12	»	»	»	26	24	50	
Sid Aamad Metawé'	»	13	3	16	13	»	»	»	24	33	57	
Mohammed el-Guindi	»	13	11	24	13	»	»	»	36	41	77	
Mohammed el Mangour	»	20	7	27	20	»	»	»	40	47	87	
Hagui Bey	»	7	8	15	7	»	»	»	16	11	27	
Henein Zananiri	»	26	3	29	43	»	»	»	132	123	256	

Digitized by Google
Original from CORNELL UNIVERSITY

VILLES, NAHIEHS ET LEURS DÉPENDANCES

CLASSEMENT PAR DIVISIONS ET SUBDIVISIONS ADMINISTRATIVES

XII. *Population fixe, semi-sédentaire et étrangère.*

MOUDIRIEH KALIOUBIEH DISTRICT *TOUKH (suite).*	Désignation des centres	HABITATIONS occupées	HABITATIONS vides	HABITATIONS total	FAMILLES nombre	POPULATION AGGLOMÉRÉE masc.	AGGLOMÉRÉE fémin.	AGGLOMÉRÉE totale	POPULATION ÉPARSE mas.	ÉPARSE fem.	ÉPARSE totale	TOTAL Nahiehs et dépendances.
Mit Kenanah *(suite).*												
Hassan Pacha Serry	ezb	54	26	80	55	»	»	»	159	147	306	
id. id	»	15	19	34	14	»	»	»	52	36	88	
Ibrahim-el-Magarahi	»	1	»	1	1	»	»	»	3	5	8	
Ismaïl Gamhalat	»	12	5	17	13	»	»	»	33	39	72	
Mohammed Agha	»	31	8	39	31	»	»	»	75	69	144	
Mohammed-el-Nadi	»	14	17	31	14	»	»	»	34	28	62	
Mohammed Camel	»	8	9	17	8	»	»	»	20	15	35	
Mohammed Roustom	»	2	7	9	2	»	»	»	4	4	8	
Saeïd-el-Badaoui	»	13	2	15	10	»	»	»	47	36	83	
Moustafa Matar-el-Khachab	»	7	6	13	7	»	»	»	23	21	44	
Selim Gambalat	»	16	5	21	20	»	»	»	48	43	91	
id	»	19	4	23	13	»	»	»	47	53	100	
Soheïn-el-Korsagui	»	10	9	19	10	»	»	»	20	23	43	
Youssef-Pacha Chohdi	»	15	8	23	15	»	»	»	36	32	68	
Zenab Hanem	»	13	8	21	13	»	»	»	21	24	45	4.500
Mit Khanazir	nah.	250	84	334	312	824	763	1 587	»	»	»	
El 'Amry Charaf-el-Dine	ezb	31	11	42	31	»	»	»	81	84	165	
Hassan Fauzi	»	1	»	1	1	»	»	»	13	11	24	
Ismaïl Rameh	»	15	12	26	18	»	»	»	54	44	98	
Zaki Bey	»	2	1	3	5	»	»	»	9	12	21	1 895
Mochtohor	na	546	146	692	552	1 426	1 499	2 925	»	»	»	
Abd-el-Kerim Nassar	ezb	10	1	11	10	»	»	»	33	28	61	
Gabbar Chaker	»	1	»	1	1	»	»	»	2	3	5	
Cheikh-el-Aroussa (el)	»	9	»	9	9	»	»	»	22	22	44	
Gohari Mohamed (el)	»	15	»	15	15	»	»	»	35	33	68	
Hassan Bey Hassan	»	15	»	15	15	»	»	»	34	29	63	
Hussein-el-Damanhouri	»	32	8	40	32	»	»	»	61	61	122	
Ibrahim 'Abdel Kader	»	2	»	2	2	»	»	»	10	9	19	
Hussein Ghanem	»	25	15	40	25	»	»	»	67	68	135	
Kassem Bey Mourad	»	20	18	38	20	»	»	»	56	47	103	
Khalil-el-Zahhar	»	24	1	25	31	»	»	»	93	71	164	
Mohammed Bey Refat	»	22	2	24	22	»	»	»	50	47	97	
Mohamed Ahmad	»	8	»	8	8	»	»	»	15	17	32	
Mohamed Ibrahim	»	30	10	40	30	»	»	»	66	58	124	
Sa'd Bey Mikhaïl	»	12	5	17	12	»	»	»	37	30	67	
S. Altesse Mohammed Pacha Tewfik	»	16	2	18	16	»	»	»	44	37	81	4 110
Nekbas	nah	171	37	208	202	511	576	1 087	»	»	»	
Aly Bey Sadek	ezb	13	2	15	21	»	»	»	68	52	120	
Aza el-Mezgui	»	5	»	5	9	»	»	»	19	16	35	
Moustafa Naber	»	9	5	14	9	»	»	»	26	24	50	
Gengugoul	»	1	»	1	1	»	»	»	3	2	5	
Hussein Agha Charaban	»	6	3	9	8	»	»	»	25	24	47	
Khalil Agha Tewfik	»	20	12	32	25	»	»	»	110	95	205	
Mechrai Gui	»	2	»	2	2	»	»	»	8	8	16	
Roustom Zohdi	»	12	6	18	12	»	»	»	23	35	58	1 623
Ramleh	na	655	175	830	796	2 146	2 061	4 107	»	»	»	
Hassan Haggag	ezb.	15	»	15	16	»	»	»	59	56	115	
Ismaïl Pacha 'Assem.	»	25	1	26	33	»	»	»	70	64	134	4 446

Digitized by Google
Original from CORNELL UNIVERSITY

VILLES, NAHIEHS ET LEURS DÉPENDANCES

CLASSEMENT PAR DIVISIONS ET SUBDIVISIONS ADMINISTRATIVES

XIII *Population fixe, semi-sédentaire et étrangère.*

MOUDIRIEH KALIOUBIEH DISTRICT TOUKH (suite)	Désignation des centres	HABITATIONS occupées	HABITATIONS vides	HABITATIONS totales	FAMILLES nombre	POPULATION AGGLOMÉRÉE masc.	POPULATION AGGLOMÉRÉE fémin.	POPULATION AGGLOMÉRÉE totale	POPULATION ÉPARSE mas.	POPULATION ÉPARSE fém.	POPULATION ÉPARSE totale	TOTAL Nahiehs et dépendances.
Safaïnah (el)	nah	119	19	138	120	349	359	708	»	»	»	
'Abdel Hamid 'Abdel Ghaffar	ezb	4	»	4	4	»	»	»	10	15	25	
Abou-el-Kassem 'Issa	»	8	»	8	8	»	»	»	22	24	46	
Nakhlah Gorgui	»	15	6	21	15	»	»	»	37	31	68	
Mohammed Ahmad	»	21	4	25	21	»	»	»	51	42	93	
Raslan 'Abdel Ghaffar	»	36	»	36	36	»	»	»	85	119	204	
Salamah-el-Karaou	»	20	»	20	21	»	»	»	57	65	122	1 266
Salhieh (el)	nah	85	19	104	105	269	293	562	»	»	»	562
Sendenhour	nah	141	28	169	201	555	625	1 180	»	»	»	1 180
Seyafa (el)	nah	224	43	267	270	662	789	1 451	»	»	»	
Mohammed Bey Sid Ahmad	ezb	15	3	18	15	»	»	»	42	31	73	
Mohammed Moussa	»	9	2	11	9	»	»	»	23	27	50	1 574
Tahlah ...	nah	411	45	456	413	1 120	1 196	2 316	»	»	»	
Ahmad Youssef el-Hadidi	ezb	9	»	9	9	»	»	»	35	35	70	
'Aly Salamah ... (inhab.)	»	»	»	»	»	»	»	»	»	»	»	
Hassan Bey Haggag	»	12	17	29	12	»	»	»	42	31	73	
Mohammed Youssef el-Hariri	»	3	11	14	3	»	»	»	5	8	13	2 472
Tant-el-Guezireh	nah	510	59	569	559	1 585	1 656	3 241	»	»	»	
Awad Allah Serour	ezb	6	»	6	6	»	»	»	26	25	51	3 292
Toukh	nah	506	133	639	526	1 635	1 632	3 267	»	»	»	
'Abdel Karim el-Kabl	ezb	22	6	28	23	»	»	»	58	51	109	
Aly Hamad	»	4	»	4	4	»	»	»	24	29	53	
Mohammed Bey Rouchdi	»	11	11	22	11	»	»	»	34	31	65	
Youssef Sabek	»	6	16	22	6	»	»	»	14	11	25	3 519
Zawiet Beltan	nah	191	36	227	217	23	561	1 084	»	»	»	
Hassanein el-Halik	ezb	8	2	10	8	»	»	»	18	18	36	1 120
		14 476	3251	17 727	16 394	36 758	37 585	74 343	7338	6873	14 211	88 554

Digitized by Google Original from CORNELL UNIVERSITY

VILLES, NAHIEHS ET LEURS DÉPENDANCES

CLASSEMENT PAR DIVISIONS ET SUBDIVISIONS ADMINISTRATIVES

XIV. *Population fixe, semi-sédentaire et étrangère.*

MOUDIRIEH MENOUFIEH DISTRICT *ACHMOUN*	Désignation des centres	HABITATIONS occupées	HABITATIONS vides	HABITATIONS total	FAMILLES nombre	POPULATION AGGLOMÉRÉE masc.	POPULATION AGGLOMÉRÉE fem.	POPULATION AGGLOMÉRÉE totale	POPULATION ÉPARSE mas.	POPULATION ÉPARSE fém	POPULATION ÉPARSE totale	TOTAL Nahiehs et dépendances
Abou Awali.	nah	163	39	202	199	502	517	1 019	»	»	»	
Mohammed Cherif Pacha	zb	41	6	47	47	»	»	»	135	120	255	1 274
Abou Rakabah	ial.	128	15	143	129	410	427	837	»	»	»	837
Abou Rakabah-el-Kadim	naa.	109	19	128	109	379	426	805	»	»	»	
Aly Pacha Reda	ezb	17	4	21	17	»	»	»	54	48	102	907
Achmoun	nah	992	174	1 166	1 112	3 381	3 371	6 752	»	»	»	
'Abbas	ez	16	1	17	16	»	»	»	45	42	87	
Isma'il Pacha Mohammed	»	46	5	51	46	»	»	»	161	149	310	
Rouston Bey	»	46	17	63	46	»	»	»	146	122	268	
Mohammed 'Arafah	»	8	1	9	8	»	»	»	23	21	44	
Marachli Pacha	»	10	6	16	10	»	»	»	30	22	52	
Mohammed Bey Manawe	»	26	9	35	26	»	»	»	55	57	112	
id. id.	»	43	5	48	43	»	»	»	128	115	243	
Soleiman Mouammed (avec *la nah.*)	»	»	»	»	»	»	»	»	»	»	»	7 868
Angab	nah	255	62	317	263	788	860	1 648	»	»	»	
Tamelion Kambouri	ez	27	20	47	27	»	»	»	66	50	116	1 764
Badarnah (el ou Kafr-el Badarnah	nah.	32	7	39	35	122	123	245	»	»	»	245
Barachum	nah.	117	23	140	114	445	435	880	»	»	»	880
Baramieh	»	318	49	367	329	944	1 070	2 014	»	»	»	
Mohammed Cherif Pacha.	»	57	8	65	73	»	»	»	191	176	367	2 381
Bouhet Chatanouf		133	38	221	167	616	637	1 253	»	»	»	1 238
Chanawai	nah.	138	22	158	136	452	448	900	»	»	»	900
Chatanouf.	nah.	283	50	333	737	953	968	1 921	»	»	»	1 921
Che' cha'	nah	81	10	91	102	329	311	640	»	»	»	640
Chouchai	n h	243	57	295	253	834	839	1 673	»	»	»	
'Aly Pacha Reda	ez	25	5	30	25	»	»	»	88	77	165	1 838
Dalhamo	nah	181	37	218	186	567	571	1 138	»	»	»	
Sa'el Bey M	ez	34	21	55	34	»	»	»	85	85	170	1 308
Darawah	na	350	38	388	330	1 097	1 159	2 256	»	»	»	2 256

Digitized by Google
Original from CORNELL UNIVERSITY

VILLES, NAHIEHS ET LEURS DÉPENDANCES

CLASSEMENT PAR DIVISIONS ET SUBDIVISIONS ADMINISTRATIVES

XIV. *Population fixe, semi-sédentaire et étrangère.*

MOUDIRIEH MENOUFIEH DISTRICT *ACHMOUN (suite).*	Désignation des centres	HABITATIONS occupées	HABITATIONS vides	HABITATIONS total	FAMILLES nombre	POPULATION AGGLOMÉRÉE masc.	AGGLOMÉRÉE fémin.	AGGLOMÉRÉE totale	ÉPARSE mas.	ÉPARSE fém.	ÉPARSE totale	TOTAL Nahiehs et dépendances.
Garris	nah	570	134	704	671	1 883	1 974	3 857	»	»	»	
Garris (*avec la nah.*)	ezb	»	»	»	»	»	»	»	»	»	»	
Moustafa 'Abdel Kader	»	12	4	16	13	»	»	»	31	29	60	
Tal'at Pacha	»	14	4	18	14	»	»	»	33	31	64	
id	»	36	7	43	37	»	»	»	100	93	193	4 174
Ghénémieh (el)	nah	46	4	50	46	178	181	359	»	»	»	359
Halwagui (el)	nah	77	24	101	77	319	320	639	»	»	»	639
Hesset Soubk	nah	39	9	48	44	168	181	349	»	»	»	349
Kafr Abou Rakabah-el-Guedid	nah	75	11	86	75	255	242	497	»	»	»	497
Kafr-el-Eweidât	nah	162	48	210	176	632	655	1.287	»	»	»	
'Aly Pacha Reda	ezb	27	3	30	29	»	»	»	103	96	199	1 486
Kafr-el-Hema	nah	193	30	223	210	691	740	1 431	»	»	»	1 431
Kafr-el-Marazkah	nah	117	23	140	117	425	413	838	»	»	»	838
Kafr-el-Saled	nah	21	1	22	21	67	74	141	»	»	»	141
Kafr-el-Taranieh	nah	213	41	254	232	572	592	1 164	»	»	»	1 164
Kafr Kôres	nah	189	33	222	203	615	606	1 221	»	»	»	1 221
Kafr Mansour	nah	69	7	76	80	262	251	513	»	»	»	513
Kafr 'One	nah	17	5	22	23	63	54	117	»	»	»	117
Kafr Sarâwah	nah	93	30	123	107	327	366	693	»	»	»	693
Kawadi (el)	nah	109	35	144	113	483	455	938	»	»	»	
Chahine Soleiman	ezb	1	»	1	1	»	»	»	6	7	13	
Toussoun Pacha	»	35	5	40	37	»	»	»	118	98	216	1 167
Khor (el)	nah	118	19	137	136	441	414	855	»	»	»	855
Kom Alad	nah	78	23	101	96	243	275	518	»	»	»	518

Digitized by Google Original from CORNELL UNIVERSITY

VILLES, NAHIEHS ET LEURS DÉPENDANCES

CLASSEMENT PAR DIVISIONS ET SUBDIVISIONS ADMINISTRATIVES

XIV *Population fixe, semi-sédentaire et étrangère.*

MOUDIRIEH MENOUFIEH DISTRICT *ACHMOUN (suite).*	Désignation des centres	HABITATIONS occupées	HABITATIONS vides	HABITATIONS total	FAMILLES nombre	POPULATION AGGLOMÉRÉE masc.	AGGLOMÉRÉE fém.	AGGLOMÉRÉE totale	ÉPARSE mas.	ÉPARSE fém	ÉPARSE totale	TOTAL Nahiehs et dépendances
Kom-el-Tess	nah.	62	18	80	69	202	218	420	»	»	»	420
Kôrès	nah.	92	25	117	92	271	310	581	»	»	»	581
Manal 'Arous	nah.	162	49	211	186	612	642	1 254	»	»	»	
Sa'led Abou 'Aly	ezb.	5	3	8	8	»	»	»	19	17	36	
Id. id.	»	1	»	1	4	»	»	»	9	10	19	1 309
Manal-el-Guediy	nah.	62	8	70	62	208	205	413	»	»	»	
Mariam Nicolas Wahbah	ezb.	5	9	14	5	»	»	»	12	17	29	442
Mehallet Soubk	nah.	189	65	254	218	694	780	1 474	»	»	»	
Minchat Nasr (*avec la nah.*)	ezb.	»	»	»	»	»	»	»	»	»	»	1 474
Minchat Garris	nah.	155	31	186	178	464	547	1 011	»	»	»	1 011
Mônéissah	nah.	275	71	346	287	871	935	1 806	»	»	»	
Mônéissah (*avec la nah.*)	ezb.	»	»	»	»	»	»	»	»	»	»	1 806
Nenaieh (el)	nah.	67	13	80	80	308	311	610	»	»	»	619
Sakiet-el-Mankadi	nah.	271	53	324	279	740	785	1 525	»	»	»	1 525
Samadoun	nah.	702	215	977	871	2 558	2.635	5 193	»	»	»	
Abou 'Egueian Bereidan (*av la nah.*)	ezb.	»	»	»	»	»	»	»	»	»	»	
'Ata (*avec la nah.*)	kafr	»	»	»	»	»	»	»	»	»	»	
Hassan Khafagui	ezb.	12	1	13	16	»	»	»	49	43	92	
Khalil Bey Kamel	»	8	»	8	9	»	»	»	24	22	46	
Kom Abou Salah	»	21	»	26	26	»	»	»	67	54	121	
Mohammed Sa'id	»	5	3	8	5	»	»	»	18	11	29	5 481
Sarawah	nah.	176	46	222	177	702	748	1 450	»	»	»	1 450
Schwâg	nah.	70	11	70	50	249	268	517	»	»	»	517
Soubk-el-Ahad	nah.	276	78	354	280	1 096	1 106	2 202	»	»	»	
Isma'il Bey Tewfick	zb	24	3	27	24	»	»	»	76	61	137	
Youssef Pacha (*av la nah*)	»	»	»	»	»	»	»	»	»	»	»	2 339
Talia	nah.	511	95	606	607	858	1 818	3 757	»	»	»	
Achmoun (*avec la nah.*)	ezb	»	»	»	»	»	»	»	»	»	»	
Mohammed Chérif Pacha	»	34	5	39	35	»	»	»	125	100	225	

Digitized by Google Original from CORNELL UNIVERSITY

VILLES, NAHIEHS ET LEURS DÉPENDANCES

CLASSEMENT PAR DIVISIONS ET SUBDIVISIONS ADMINISTRATIVES

XIV. *Population fixe, semi-sédentaire et étrangère.*

MOUDIRIEH MENOUFIEH — DISTRICT — *ACHMOUN (suite).*	Désignation des centres	HABITATIONS occupées	HABITATIONS vides	HABITATIONS total	FAMILLES nombre	POPULATION AGGLOMÉRÉE mascul.	POPULATION AGGLOMÉRÉE fém.	POPULATION AGGLOMÉRÉE totale	POPULATION ÉPARSE mascul.	POPULATION ÉPARSE fém.	POPULATION ÉPARSE totale	TOTAL Villehs et dépendances
Talia (*suite*)												
Mohammed Chérif Pacha	nah.	35	2	37	37	»	»	»	108	92	200	
Asma Hanem	ezb	16	1	17	23	»	»	»	64	57	121	
Asma Hanem	»	21	1	22	22	»	»	»	50	55	105	4 406
Tehwai	nah.	605	112	717	685	1 780	1 707	3 586	»	»	»	
Ahmad Selim	ezb	14	2	16	34	»	»	»	70	74	144	
Zohrah	»	3	1	4	6	»	»	»	9	11	20	
Hassanein Agha Ka'oud.	»	2	1	3	4	»	»	»	8	6	14	
Ibrahim Agha	»	15	2	17	15	»	»	»	34	27	61	
Mohammed-el-Rossassi	»	3	»	3	3	»	»	»	8	10	18	
Youssef Hassan	»	5	1	6	5	»	»	»	14	9	23	
Saleh Bey Maher	»	11	2	13	12	»	»	»	36	32	68	3 934
TOTAL		10 202	2221	12 423	11 240	32 035	33 151	65 186	2398	2146	4 544	69 730

Digitized by Google Original from CORNELL UNIVERSITY

VILLES, NAHIEHS ET LEURS DÉPENDANCES

CLASSEMENT PAR DIVISIONS ET SUBDIVISIONS ADMINISTRATIVES

XIV. *Population fixe, semi-sédentaire et étrangère.*

MOUDIRIEH MENOUFIEH — DISTRICT *MELIG*	Désignation des centres	HABITATIONS occupées	HABITATIONS vides	HABITATIONS total	FAMILLES nombre	POPULATION AGGLOMÉRÉE masc.	POPULATION AGGLOMÉRÉE fémin.	POPULATION AGGLOMÉRÉE totale	POPULATION ÉPARSE masc.	POPULATION ÉPARSE fém.	POPULATION ÉPARSE totale	TOTAL Nahiehs et dépendances.
Abguig	nah.	253	23	276	303	881	986	1.867	»	»	»	
Farag Zekri	ezb	6	»	6	15	»	»	»	44	37	81	1.948
Achlim	nah.	391	10	401	415	1.448	1.505	2.953	»	»	»	2.953
Agaïzah (el)	nah.	127	6	133	148	390	423	813	»	»	»	813
Ag'hour	nah.	219	34	253	242	687	743	1.430	»	»	»	1 430
Arab-el-Raml	nah.	331	27	358	406	957	1.014	1.971	»	»	»	
Habachi Hanna	ezb.	15	»	15	23	»	»	»	82	89	171	2.142
Atf (el)	nah.	101	13	114	128	455	462	917	»	»	»	917
Babel We Kafr Hamam	nah.	295	20	315	360	1.141	1 164	2.305	»	»	»	
Hussein Bey Noshi	ezb	9	4	13	9	»	»	»	23	20	43	
Hammad 'Amer et Mohammed-el-Feki	»	25	1	26	38	»	»	»	119	81	200	2.548
Barawi	nah.	122	9	131	125	410	421	831	»	»	»	831
Bata	nah.	213	20	233	255	682	726	1.408	»	»	»	
'Aly Bey Chanky (*inh.*)	ezb	»	»	»	»	»	»	»	»	»	»	
Moharram Bey	»	17	5	22	17	»	»	»	46	25	71	1.479
Batahs	nah.	329	37	366	360	958	957	1 915	»	»	»	1 915
Batanoun (el)	nah.	1 241	67	1.308	1 362	4 316	4 236	8.552	»	»	»	
Chahine King	ezb.	19	»	19	20	»	»	»	70	51	121	
Ahmad-el-Batanoun	»	4	»	4	4	»	»	»	8	7	15	8.688
Bekeirah	nah.	110	6	116	115	379	390	769	»	»	»	
El-Kommos Youhanna	ezb.	26	»	26	29	»	»	»	88	89	177	946
Birket-el-Sab' *ch.-l.*	ban	377	39	416	465	1.288	1.266	2.554	»	»	»	
Yanni Saquellaridi	ezb	10	»	10	10	»	»	»	43	26	69	
Mohammed-el-Hangari (*inh.*)	»	»	»	»	»	»	»	»	»	»	»	
Mohammed Bey Khafagui	»	5	»	5	5	»	»	»	17	16	33	2.656
Chamandil-el-Far	nah	72	»	72	82	293	326	619	»	»	»	
Kassafah Abou Rokbah	ezb	2	»	2	2	»	»	»	12	11	23	
Mohammed Bey Helmy	»	37	1	38	41	»	»	»	116	97	213	855
Chanchana-el-Hagar	nah.	589	42	631	650	1.982	2 038	4 020	»	»	»	4 020
Echach (Huttes) *dep. de la station de Birket-el-Sab (inhab.)*	ezb	»	»	»	»	»	»	»	»	»	»	

Digitized by Google
CORNELL UNIVERSITY

VILLES, NAHIEHS ET LEURS DÉPENDANCES

CLASSEMENT PAR DIVISIONS ET SUBDIVISIONS ADMINISTRATIVES

XIV. *Population fixe, semi-sédentaire et étrangère.*

MOUDIRIEH MENOUFIEH DISTRICT *MELIG (suite.)*	Désignation des centres	HABITATIONS occupées	HABITATIONS vides	HABITATIONS total	FAMILLES nombre	POPULATION AGGLOMÉRÉE masc.	AGGLOMÉRÉE fémin.	AGGLOMÉRÉE totale	ÉPARSE mas	ÉPARSE fém.	ÉPARSE totale	TOTAL Nahiehs et dépendances.
Choubra Kebalah	nah.	183	15	198	227	638	677	1 315	»	»	»	
Mikhail Sam'an	ezb	31	»	31	31	»	»	»	69	64	133	1 448
Dabablah (el)	nah.	287	4	291	372	033	970	2 003	»	»	»	2 003
Defrah	nah	380	54	434	436	1 363	1 359	2 722	»	»	»	
Dimitri Giovanni Nicolaïdi	ez	25	»	25	25	»	»	»	80	69	149	
E'-Saïed Soleïman	»	3	»	3	14	»	»	»	30	23	53	2 924
Ebnabs	nah	504	11	575	730	2 285	2 312	4 597	»	»	»	
Ahmad Bey Moustafa	ezb	20	4	24	20	»	»	»	56	48	104	
'Aly 'Ismarah	»	7	1	8	7	»	»	»	18	26	44	
Zafiri	»	3	»	3	25	»	»	»	67	56	123	
Isma'il Pacha Timour	»	47	9	56	47	»	»	»	131	115	246	5 104
Estanha	nah	485	46	531	586	1 603	1 680	3 283	»	»	»	
El-Kommos 'Awad Mankarius	ezb	7	4	11	7	»	»	»	17	12	29	
Hassan Pacha Assem	»	13	2	15	13	»	»	»	29	30	59	3 371
Ganzour	nah	830	87	917	973	2 989	2 933	5 922	»	»	»	5 922
Ghouri (el)	nah	142	6	148	167	457	429	886	»	»	»	886
Hesset Chanchana-el Hagar	nah.	109	7	116	114	379	403	782	»	»	»	782
Hesset-el-Batanoun	nah	240	24	240	246	742	774	1 516	»	»	»	1 516
Hesset Melig	nah	356	29	385	409	1 271	1 156	2 377	»	»	»	2 377
Hesset Mit Khakan	nah	111	18	132	138	478	465	943	»	»	»	943
Kafr 'Abdoh	nah	48	5	53	59	227	218	445	»	»	»	445
Kafr Abguig	nah	194	2	196	217	620	624	1 244	»	»	»	1 244
Kafr Abou-e-Hassan		[illegible]		19	211	544	600	1 144	»	»	»	1 144
Kafr Abou Zekri	nah	7	»	8	92	272	[illegible]	[illegible]	»	»	»	547
Kafr Achlam	nah	146	12	158	[illegible]	[illegible]	501	[illegible]	»	»	»	948

Digitized by Google
Original from CORNELL UNIVERSITY

VILLES, NAHIEHS ET LEURS DÉPENDANCES

CLASSEMENT PAR DIVISIONS ET SUBDIVISIONS ADMINISTRATIVES

XIV. *Population fixe, semi-sédentaire et étrangère.*

MOUDIRIEH MENOUFIEH DISTRICT MELIG (suite).	Désignation des centres	HABITATIONS occupées	HABITATIONS vides	HABITATIONS total	FAMILLES nombre	POPULATION AGGLOMÉRÉE masc.	POPULATION AGGLOMÉRÉE fémin.	POPULATION AGGLOMÉRÉE totale	POPULATION ÉPARSE mas.	POPULATION ÉPARSE fém.	POPULATION ÉPARSE totale	TOTAL Nahiehs et dépendances
Kafr Bata	nah	71	20	91	79	186	227	413	»	»	»	
Mohammed-el-Mahdi	ezb	7	»	9	7	»	»	»	13	22	37	
Naguar Frères	»	92	48	140	101	»	»	»	215	233	448	
Mohammed Abdel Ghan	»	8	»	8	12	»	»	»	39	22	61	
Mohammed Abou Zekri	»	14	2	16	18	»	»	»	36	39	75	1 034
Kafr Batabs	nah	162	24	186	222	583	652	1 235	»	»	»	1 235
Kafr-el-Agaïzah	nah	48	6	54	48	180	190	370	»	»	»	370
Kafr-el-Arab-el-Bahari	nah	163	15	178	221	694	678	1 372	»	»	»	1 372
Kafr-el-Arab-el-Kebli	nah	42	1	43	47	166	174	340	»	»	»	340
Kafr-el-Cheikh Ibrahim	nah	92	3	95	100	291	298	589	»	»	»	
Salib Mankarius	ezb	33	6	39	34	»	»	»	93	84	177	766
Kafr-el-Kalchi	nah	37	6	43	48	142	153	295	»	»	»	
'Issaoui Abdel-Ghaffar	ezb	8	»	8	10	»	»	»	23	16	39	334
Kafr-el-Manchi-el-Kebli	nah	122	4	126	157	452	418	870	»	»	»	870
Kafr-el-Salamieh	nah	16	»	16	19	61	80	141	»	»	»	141
Kafr-el-Sokkarieh	nah	165	16	181	205	639	653	1 292	»	»	»	
Cheikh Abdel-Rahman El-Rafe'i	ezb	5	»	5	8	»	»	»	28	18	46	1 338
Kafr Ganzour	nah	121	12	133	141	438	427	865	»	»	»	865
Kafr Karchoum	nah	109	14	123	142	430	400	830	»	»	»	
Ahmad Abdel Ghaffar	ezb	14	1	15	17	»	»	»	45	43	88	918
Kafr Melig	nah	86	11	97	98	206	300	606	»	»	»	606
Kafr Mit-Serag	nah	144	12	156	161	539	569	1 108	»	»	»	1 108
Kafr Samalig	nah	40	4	44	43	121	120	241	»	»	»	241
Kafr-Sanadid	nah	189	17	206	249	740	729	1 469	»	»	»	
Dimitri Giovanni Nicolaïd	ezb	23	»	23	29	»	»	»	98	75	173	
Sid Ahmad Sersar	»	6	»	6	7	»	»	»	15	15	30	1 672

Digitized by Google Original from CORNELL UNIVERSITY

VILLES, NAHIEHS ET LEURS DÉPENDANCES

CLASSEMENT PAR DIVISIONS ET SUBDIVISIONS ADMINISTRATIVES

XIV. *Population fixe, semi-sédentaire et étrangère.*

MOUDIRIEH MENOUFIEH DISTRICT *MELIG (suite).*	Désignation des localités	HABITATIONS			FAMILLES	POPULATION						TOTAL Nahiehs et dépendances
						AGGLOMÉRÉE			ÉPARSE			
		occupées	vides	total	nombre	mâles	femelles	totale	mas.	fém.	totale	
Kafr Taha Choubra	nah.	108	1	109	135	460	470	930	»	»	»	
Mohammed 'Othman	ezb.	20	1	21	26	»	»	»	64	70	134	1 064
Kafr Tambadi	nah.	264	29	293	327	978	980	1 958	»	»	»	1 958
Kafr Wahb	nah.	35	4	39	44	156	166	322	»	»	»	322
Kafr Zein-el-Dine	nah.	111	17	128	144	400	428	828	»	»	»	828
Kalehi (el)	nah.	52	9	61	67	181	182	363	»	»	»	363
Khelwet Nour-el Dine	nah.	46	4	50	53	150	170	329	»	»	»	329
Kom-el-Akhdar (el)	nah.	166	9	175	239	876	885	1 761	»	»	»	1 761
Kom-el-Cheikh Ebeid	nah	34	8	42	41	150	131	281	»	»	»	
Ragheb Pacha	ezb	3	1	4	3	»	»	»	7	5	12	293
Masgad-el-Kadr	nah.	131	18	149	206	641	47	1 288	»	»	»	
Khrislo Papa Zafiri	ezb	13	7	20	13	»	»	»	34	32	66	1 354
Mechéref	nah.	252	13	265	281	833	916	1 749	»	»	»	
Borham Pacha	ezb	100	11	111	122	»	»	»	338	284	622	2 371
Melig	nah.	1 187	129	1 316	1 323	1 903	1 826	7 729	»	»	»	7 729
Minchat Abdel Rahman Sa-cem	nah	16	»	16	18	69	68	137	»	»	»	137
Minchat-el-Kheir	nah.	10	5	15	19	47	59	106	»	»	»	106
Minchat Ganzour	nah	201	1	202	249	739	706	1 445	»	»	»	
Moustafa Hammad	ezb.	17	1	18	19	»	»	»	39	27	65	1 510
Minchat Ibraham Habachi	nah	24	5	29	30	93	93	186	»	»	»	186
Minchat Masgad-el Khadr	nah.	48	9	57	4	156	154	310	»	»	»	312
Mit Abou Cheikhah	nah.	169	8	177	186	471	497	968	»	»	»	968
Mit Afiah	nah	159	6	165	209	509	484	993	»	»	»	993

Digitized by Google
Original from CORNELL UNIVERSITY

VILLES, NAHIEHS ET LEURS DÉPENDANCES

CLASSEMENT PAR DIVISIONS ET SUBDIVISIONS ADMINISTRATIVES

XIV. *Population fixe, semi-sédentaire et étrangère.*

MOUDIRIEH MENOUFIEH DISTRICT MELIG (suite).	Désignation des centres	HABITATIONS occupées	HABITATIONS vides	HABITATIONS total	FAMILLES nombre	POPULATION AGGLOMÉRÉE masc.	POPULATION AGGLOMÉRÉE fémin.	POPULATION AGGLOMÉRÉE totale	POPULATION ÉPARSE mas.	POPULATION ÉPARSE fém.	POPULATION ÉPARSE totale	TOTAL Nahiehs et dépendances
Mit-el-Bédah	nah.	165	35	200	181	607	691	1 298	»	»	»	1 298
Mit-el-'Ezz	nah.	66	3	69	78	275	261	536	»	»	»	
Matar Badaou	ezb	5	2	7	10	»	»	»	25	23	48	584
Mit-el-Kasri	nah.	151	7	158	173	551	651	1 202	»	»	»	1 202
Mit-el-Moz	nah.	137	9	146	188	528	589	1 117	»	»	»	1 117
Mit-el Wasta	nah.	196	12	208	234	664	649	1 313	»	»	»	1 313
Mit Farès	nah.	227	26	253	245	835	804	1 639	»	»	»	1 639
Mit Khakàn	nah.	629	27	656	740	2 056	2 129	4 185	»	»	»	
Ahmad Pacha Rached	ezb	6	1	7	6	»	»	»	11	13	24	4 209
Mit Khalaf	nah.	308	12	320	347	954	927	1 881	»	»	»	1 881
Mit Moussa	nah.	270	46	316	298	829	881	1 710	»	»	»	1 710
Mit Om Saleh	nah.	265	22	287	322	992	1 010	2 002	»	»	»	2 002
Mit Serag	nah.	131	7	138	151	465	466	931	»	»	»	
Beni Naoum	ezb	20	8	28	24	»	»	»	48	47	95	1 026
Om Khenan	nah.	264	15	279	292	980	1 005	1 985	»	»	»	
El-Hag 'Aly 'Amran	ezb	30	5	35	31	»	»	»	81	81	162	
El-Saïed Hassan Moustafa	»	17	7	24	17	»	»	»	54	42	96	2 243
Samalig	nah.	94	6	100	117	298	299	597	»	»	»	597
Sanadid	nah.	372	67	439	426	1 471	1 510	2 981	»	»	»	2 981
Selkah	nah.	135	12	147	166	404	416	820	»	»	»	820
Sokkarieh (el)	nah.	123	13	136	142	410	414	824	»	»	»	824
Tabiouha	nah.	33[illegible]	[illegible]	385	39[illegible]	1 125	1 147	2 272	»	»	»	
Ahmad Abdel Ghaffar	ezb		»	1	1[illegible]	»	»	»	23	22	45	
Ahmad Rached Pacha	»	2[illegible]	2	31	32	»	»	»	90	89	179	2 4[illegible]

Digitized by Google Original from CORNELL UNIVERSITY

VILLES, NAHIEHS ET LEURS DÉPENDANCES

CLASSEMENT PAR DIVISIONS ET SUBDIVISIONS ADMINISTRATIVES

XIV. *Population fixe, semi-sédentaire et étrangère.*

MOUDIRIEH MENOUFIEH DISTRICT *MELIG (suite).*	Désignation des communes	HABITATIONS occupées	HABITATIONS vides	HABITATIONS total	FAMILLES nombre	POPULATION AGGLOMÉRÉE masc.	AGGLOMÉRÉE fémin.	AGGLOMÉRÉE totale	POPULATION ÉPARSE mas.	ÉPARSE fém.	ÉPARSE totale	TOTAL Nahiehs et dépendances.
Taha Choubra	nah.	407	34	441	431	1 499	1 506	3005	»	»	»	
Isma'il Bey Rateb	ezb	45	8	53	48	»	»	»	135	115	250	3 255
Talbant Abguig . .	nah.	180	16	196	203	540	578	1127	»	»	»	1 127
Tambacha	nah.	335	20	355	420	1 099	1 189	2288	»	»	»	
'Aly 'Emarah	ezb	8	»	8	11	»	»	»	30	25	55	
Mohammed-el-Chanawani	»	7	1	8	10	»	»	»	39	26	65	2 408
Tambadi	nah.	253	27	280	288	835	894	1729	»	»	»	
Yanni Khristo	ezb	18	2	20	21	»	»	»	53	49	102	1 831
Zennarah	nah.	365	23	388	401	1 418	1 366	2784	»	»	»	
Messiha Rofaïl	ezb	2	»	2	3	»	»	»	18	13	31	2 815
Zouweir	nah.	320	36	356	351	953	956	1909	»	»	»	1 909
TOTAL		20 276	1832	22 108	23 718	68 125	69 321	137446	2861	2521	5 382	142828

Digitized by Google Original from CORNELL UNIVERSITY

VILLES, NAHIEHS ET LEURS DÉPENDANCES

CLASSEMENT PAR DIVISIONS ET SUBDIVISIONS ADMINISTRATIVES

XIV. *Population fixe, semi-sédentaire et étrangère.*

MOUDIRIEH MENOUFIEH DISTRICT MENOUF	Désignation des centres	HABITATIONS occupées	HABITATIONS vides	HABITATIONS total	FAMILLES nombre	POPULATION AGGLOMÉRÉE masc.	POPULATION AGGLOMÉRÉE femin.	POPULATION AGGLOMÉRÉE totale	POPULATION ÉPARSE mas.	POPULATION ÉPARSE fém.	POPULATION ÉPARSE totale	TOTAL Nahiehs et dépendances
Abou Kels	nah.	184	17	201	215	572	605	1 177	»	»	»	
Chahine King	ezb.	31	»	31	33	»	»	»	93	74	167	
'Aly Bey Che'ir	»	32	6	38	33	»	»	»	78	71	149	1 493
Balmecht (ou Aba-el-Mecht)	nah.	273	16	289	324	973	2 053	2 026	»	»	»	2 026
Barhim et Minchat Serour	nah.	367	56	423	380	1 294	1 313	2 607	»	»	»	
Chahine-el-Ganzouri	ezb.	20	»	20	42	»	»	»	137	108	245	2 852
Batanoun ou Kafr-el-Batanoun ...(el)	nah.	250	52	302	291	769	825	1 594	»	»	»	
Chahine King	ezb.	35	»	35	37	»	»	»	109	89	198	1 792
Bechtami	nah.	254	47	301	278	899	928	1 827	»	»	»	
Saïed Ahmad Hussein (el)	ezb.	11	»	11	18	»	»	»	56	43	99	1 926
Behwach	nah.	411	30	441	455	1 224	1 301	2 525	»	»	»	2 525
Chabchir Tamlal	nah.	161	12	173	197	563	547	1 110	»	»	»	1 110
Chama	nah.	476	70	546	584	1 537	1 581	3 118	»	»	»	3 118
Chemiatès	nah.	222	2	224	256	799	804	1 603	»	»	»	1 603
Chohada (el)	nah.	427	17	444	427	1 368	1 505	2 873	»	»	»	2 873
Choubra Pas	nah.	497	56	553	[illegible]	569	[illegible]	3 175	»	»	»	
'Aly A[illegible] Nasr (finhab)	ezb.	»	»	»	»	»	»	»	»	»	»	
'Aly B[illegible]	»	8	2	10	8	»	»	»	21	17	38	3 21[illegible]
Dabark	nah.	8[illegible]	9[illegible]	41[illegible]	41[illegible]	[illegible]	[illegible]38	2 364	»	»	»	
Moustafa Pacha-el-'Arab	ezb.	18	6	24	26	»	»	»	59	57	110	2 480
Dakma	nah.	283	11	2[illegible]4	[illegible]1	[illegible]	9[illegible]2	1 934	»	»	»	1 934
Damlig	nah.	[illegible]	[illegible]	[illegible]	[illegible]	[illegible]	1 487	2 887	»	»	»	2 887
Danass[illegible]	nah.	[illegible]	[illegible]	[illegible]	[illegible]	[illegible]	[illegible]	[illegible]	»	[illegible]	»	
Ahm[illegible]	»	[illegible]	»	[illegible]	[illegible]2	»	»	»	7[illegible]	[illegible]	1[illegible]	
Cons[illegible] Pondi	»	16	»	[illegible]	4	»	»	»	3[illegible]	2[illegible]	53	
[illegible]	»	[illegible]	»	[illegible]	[illegible]	»	»	»	[illegible]	[illegible]	[illegible]	1 [illegible]
Denchawaï	nah.	117	59	5[illegible]	[illegible]	[illegible]	1 4[illegible]	[illegible]	»	»	»	
Badawi Bey Che'ir	ezb.	4	5	[illegible]	[illegible]	»	»	»	[illegible]	[illegible]	1[illegible]	2 [illegible]

Digitized by Google Original from CORNELL UNIVERSITY

VILLES, NAHIEHS ET LEURS DÉPENDANCES

CLASSEMENT PAR DIVISIONS ET SUBDIVISIONS ADMINISTRATIVES

XIV. *Population fixe, semi-sédentaire et étrangère.*

DISTRICT *MENOUF (suite).*	Désignation des centres	HABITATIONS occupées	HABITATIONS vides	HABITATIONS total	FAMILLES nombre	POPULATION AGGLOMÉRÉE masc.	AGGLOMÉRÉE fémin.	AGGLOMÉRÉE totale	ÉPARSE mas.	ÉPARSE fém.	ÉPARSE totale	TOTAL Nahieha et dépendances
Ebchari	nah	121	2	123	136	534	525	1.059	»	»	»	
Ibrahim Che'ir	ezb	16	»	16	21	»	»	»	45	46	91	1.150
Echma et Kafr 'Echma	nah.	367	35	402	410	..321	1 375	2.696	»	»	»	
Ahmad Che'ir	ezb	18	»	18	31	»	»	»	82	74	156	
'Aly Bey Che'ir	»	34	6	40	34	»	»	»	94	74	168	
Ibrahim Bey Che'ir	»	23	»	23	35	»	»	»	107	73	180	3 200
Gammalah ou Kafr-el-Gammalah (el)	nah.	53	1	54	59	211	199	410	»	»	»	410
Gaza	nah.	743	32	775	841	.316	2 293	4 609	»	»	»	
Sa'ied Ahmad-el-Ganzouri	ezb.	1	2	3	1	»	»	»	5	3	8	4 617
Ghamrine	nah.	542	63	605	604	1.847	1.914	3.761	»	»	»	
Hassan Serri	ezb	1	»	1	5	»	»	»	17	15	32	
Mansour-el-Béhéri	»	4	4	8	28	»	»	»	70	74	144	
Mohammed Imam-el-Guindi	»	3	»	3	4	»	»	»	7	11	18	3.955
Gueziret-el-Hagar	nah.	594	79	673	686	..747	1 773	3 520	»	»	»	
'Aly Bey Gaoudat	ezb	10	9	19	10	»	»	»	23	20	43	
Youssef 'Awad	»	34	8	42	34	»	»	»	72	62	134	3 697
Kafr Balmecht	nah.	228	30	258	244	706	736	1.442	»	»	»	1 442
Kafr Denchawaï	nah.	142	6	148	160	460	462	922	»	»	»	922
Kafr-el-Chaba'	nah.	166	27	193	175	536	530	1 066	»	»	»	1 066
Kafr-el-Cheik Khalil	nah.	236	21	257	276	726	682	1.408	»	»	»	1 408
Kafr-el-Galaftah	nah.	101	15	116	140	373	380	753	»	»	»	753
Kafr-el-Sanabsah	nah.	356	26	382	433	1.184	1.192	2 376	»	»	»	
Sanabsah (el)	ezb.	4	»	4	5	»	»	»	11	9	20	2.396
Kafr Hegazi	nah.	94	8	102	124	303	296	599	»	»	»	599
Kafr Sarsamous	nah.	52	10	62	54	200	204	404	»	»	»	404
Kamchich	nah.	500	125	625	595	1 798	1 732	3 530	»	»	»	
Hag Ahmad-el-Feki (el)	ezb.	24	6	30	25	»	»	»	68	65	133	3 663

Digitized by Google
CORNELL UNIVERSITY

VILLES, NAHIEHS ET LEURS DÉPENDANCES

CLASSEMENT PAR DIVISIONS ET SUBDIVISIONS ADMINISTRATIVES

XIV. *Population fixe, semi-sédentaire et étrangère.*

MOUDIRIEH MENOUFIEH DISTRICT *MENOUF (suite).*	Désignation des localités	HABITATIONS			FAMILLES	POPULATION						TOTAL Nahieha et dépendances
						AGGLOMÉRÉE			ÉPARSE			
		occupées	vides	total	nombre	masc.	fémin.	totale	mas.	fém	totale	
Menouf	nah.	2 313	141	2 454	3 152	8 107	8 186	16 293	»	»	»	
Hussein Ragheb	ezb	7	»	7	8	»	»	»	23	17	40	
Khalil Haggo	»	7	6	13	7	»	»	»	17	19	36	
Daftari Bey	»	55	»	55	55	»	»	»	163	168	331	16 700
Minchat-el-Cherikein	nah.	78	»	78	88	286	320	606	»	»	»	606
Minchat Ghamrine	nah.	66	2	68	83	273	283	556	»	»	»	556
Minchat Nagati	nah.	302	37	339	219	562	586	1 148	»	»	»	1 148
Minet-el-Wat	nah.	379	26	405	443	1 256	1 265	2 521	»	»	»	2 521
Mit Chehalah	nah.	502	43	525	584	1 598	1 644	3 242	»	»	»	
'Abdallah el Saïd-el-Feki	ezb	15	»	15	18	»	»	»	61	44	105	3 347
Nader	nah.	245	11	256	247	757	714	1 471	»	»	»	1 471
Nagati	nah.	534	108	642	540	1 622	1 615	3 237	»	»	»	3 237
Salamon Bahari	nah.	220	23	243	235	649	686	1 335	»	»	»	1 335
Salamon Kebli	nah.	390	82	472	425	1 272	1 342	2 614	»	»	»	
Ibrahim Cheïr	ezb	11	»	11	13	»	»	»	36	31	67	2 681
Sangorg	nah.	440	41	481	483	1 389	1 397	2 786	»	»	»	
Ahmad-el Kadi	ezb	12	»	12	16	»	»	»	42	37	78	2 864
Sansaft	nah.	309	32	341	355	985	1 029	2 014	»	»	»	
Anioun Girgius-el Nachwe	ezb	17	8	25	17	»	»	»	46	42	88	
Nicolas Yann	»	5	5	10	5	»	»	»	19	9	28	2 130
Sarsamous	nah.	244	20	264	265	805	822	1 627	»	»	»	1 627
Sarsana	nah.	505	36	541	542	655	1 720	3 375	»	»	»	3 375
Sedoud	nah.	622	136	758	687	939	1 983	3 922	»	»	»	3 922
Tamlaï	nah.	508	35	543	501	1 719	1 855	3 574	»	»	»	
Mohammed Nouri Agha	ezb	2	»	2	9	»	»	»	35	25	60	3 634

Digitized by Google
Original from CORNELL UNIVERSITY

VILLES, NAHIEHS ET LEURS DÉPENDANCES

CLASSEMENT PAR DIVISIONS ET SUBDIVISIONS ADMINISTRATIVES

XIV. *Population fixe, semi-sédentaire et étrangère.*

MOUDIRIEH MENOUFIEH DISTRICT *MENOUF (suite).*	Désignation des nahiehs	HABITATIONS			FAMILLES	POPULATION						TOTAL nahiehs et dépendances
						AGGLOMÉRÉE			ÉPARSE			
		occupées	vides	total	nombre	mase	fémin.	totale	mas.	fém	totale	
Tata	nah	461	54	515	509	1 403	1 438	2841	»	»	»	
Soleimah Salamah	ezb	18	»	18	20	»	»	»	63	63	126	2 967
Toukh-el-Baraghtah	nah	119	9	128	170	454	437	951	»	»	»	951
Wat el	nah	794	105	899	892	2 474	2 601	5075	»	»	»	5 075
Zarkan	nah	579	75	654	69	1 897	1 972	3869	»	»	»	3 869
Zawiet-el-Bakli	nah	345	63	408	449	1 344	1 389	2 733	»	»	»	
Mekiès Mesk	ezb	15	»	15	18	»	»	»	51	31	82	2 815
Zawiet-el-Naourah	nah	379	42	421	405	1 203	1 267	2 470	»	»	»	
Chahine King	ezb	31	6	37	37	»	»	»	92	76	168	
'Omar Nasr Labib	»	5	»	5	5	»	»	»	15	20	35	
Ibrahim Habib	»	24	»	24	28	»	»	»	56	49	105	
Omar Sakr Habib	»	8	»	8	8	»	»	»	12	13	25	2 792
Zawiet Razin	nah	517	46	563	582	1 909	1 942	3 851	»	»	»	
Mohammed Boralek (*avec le nah*)	ezb	»	»	»	»	»	»	»	»	»	»	3 851
TOTAL		20 971	2275	23 246	24 386	67 108	68 785	135891	2068	1804	3 872	139763

Digitized by Google
Original from CORNELL UNIVERSITY

VILLES, NAHIEHS ET LEURS DÉPENDANCES

CLASSEMENT PAR DIVISIONS ET SUBDIVISIONS ADMINISTRATIVES

XIV. *Population fixe, semi-sédentaire et étrangère.*

MOUDIRIEH MENOUFIEH DISTRICT *SOUBK*	Désignation des centres	HABITATIONS occupées	HABITATIONS vides	HABITATIONS total	FAMILLES nombre	POPULATION AGGLOMÉRÉE masc.	POPULATION AGGLOMÉRÉE fémin.	POPULATION AGGLOMÉRÉE totale	POPULATION ÉPARSE mas.	POPULATION ÉPARSE fém	POPULATION ÉPARSE totale	TOTAL Nahieh et dépendances
Abou Senétah	nah	296	67	363	308	911	936	1 847	»	»	»	1.847
'Amrah (el)	nah	245	27	272	295	753	732	1 485	»	»	»	1 485
Asrigah	nah	183	10	193	224	631	669	1 300	»	»	»	1 300
Assaltah (el)	nah	80	7	87	95	[illegible]	311	617	»	»	»	
Yanni Sammudi et Stavro Panopulo	ezb	25	3	28	25	»	»	»	71	61	132	749
Atarchah (el)	nah	91	17	108	105	419	414	833	»	»	»	833
Bagour (el)	nah	965	225	1 190	1 137	3 564	3 593	7.157	»	»	»	
Chahine King	ezb	24	1	25	31	»	»	»	81	67	148	7 305
Bahnal-el-Ghanam	nah	446	135	581	501	1 534	1 519	3 053	»	»	»	3 053
Barankah (el)	nah	86	6	92	106	291	333	624	»	»	»	624
Bastaris	nah	341	74	415	418	1 159	1.326	2 485	»	»	»	
'Aly Pacha Berham	ezb	15	1	16	19	»	»	»	58	43	101	
Ahmad 'Aly Barbar Pacha	»	5	3	8	6	»	»	»	8	13	21	
Hussein Pacha Yakan	»	37	9	46	37	»	»	»	103	96	199	
Moussa Hassan	»	9	1	10	10	»	»	»	20	21	41	2 847
Bichah et Hesset-el-Bichah (el)	nah	124	30	154	143	425	450	875	»	»	»	
Guirguis Nakhlah	ezb	8	1	9	16	»	»	»	37	26	63	938
Bir Chams	nah	210	34	244	237	661	594	1 255	»	»	»	1.255
By-el-'Arab	nah	306	34	400	402	999	1 100	2 099	»	»	»	2.099
Chanawân	nah	935	67	1 00	122	3 215	3 255	6 470	»	»	»	
Dimitri Cicca	ezb	25	»	25	25	»	»	»	62	52	114	
Ragheb Pacha	»	18	5	23	18	»	»	»	64	61	125	6.709
Chanchour	nah	711	213	921	773	2.266	2 438	4 704	»	»	»	
Chahine King	ezb	14	4	18	17	»	»	»	46	32	78	4 782
Chemoufah	nah	201	18	219	219	576	648	1 224	»	»	»	1 224

Digitized by Google
CORNELL UNIVERSITY

VILLES, NAHIEHS ET LEURS DÉPENDANCES

CLASSEMENT PAR DIVISIONS ET SUBDIVISIONS ADMINISTRATIVES

XIV. *Population fixe, semi-sédentaire et étrangère.*

MOUDIRIEH MENOUFIEH DISTRICT *SOUBK (suite).*	Désignation des rendres	HABITATIONS			FAMILLES	POPULATION						TOTAL Nahieh et dépendances
		occupées	vides	total	nombre	AGGLOMÉRÉE masc.	fémin	totale	ÉPARSE mas.	fém	totale	
Chebine-el-Kom et Hesset Chebine-el-Kom. *ch. l*	han	..599	292	2 891	3 338	8 103	8 147	16250	»	»	»	
Hassan Moheb et Morkos Soleiman	ezb	10	2	12	12	»	»	»	49	38	87	
'Aly Bey-el-Gazzâr. *(rec ac la nah)* . ..	»	»	»	»	»	»	»	»	»	»	»	16337
Choubra Beloulah	nah	238	20	258	251	699	723	1 422	»	»	»	
Ibrahim 'Omar .	ezb	1	5	6	4	»	»	»	9	8	17	1 439
Choubra Khalfoun .	nah	333	23	356	369	1 089	1.123	2 212	»	»	»	
'Abdel Kawi-el-Guebali	ezb	18	»	18	18	»	»	»	49	54	103	2 315
Choubra Zengui. .	nah	471	81	552	568	. 553	1 647	3 200	»	»	»	
Nachât Da.	ezb	39	»	39	48	»	»	»	143	112	255	3.455
Dalatone .. .. (el)	nah	131	6	137	152	417	476	898	»	»	»	
Minchat 'Aly Bey-el-Gazzâr	ezb	26	6	32	26	»	»	»	52	50	102	996
Engâs	nah	163	31	194	198	682	749	1 431	»	»	»	1 431
Estebari .. .	nah	282	17	299	300	906	943	1.849	»	»	»	
Nicolas Gorgui . ..	ezb	33	»	33	3	»	»	»	94	77	171	
Iskandar Arkach . ..	»	19	»	19	19	»	»	»	48	42	90	2 110
Fara'onieh . (el)	nah	151	30	181	181	518	519	1 037	»	»	»	
Ibrahim 'Omar	ezb	5	»	5	11	»	»	»	30	28	58	
'Afifi Abou Hassân	»	11	»	11	17	»	»	»	58	42	100	
'Aly Gomah-el-Samani	»	11	1	12	16	»	»	»	35	18	53	1 248
Ficha-el-Kobra . .	nah	590	63	653	671	1 727	1 783	3 520	»	»	»	
Dimitri Todri	ezb	33	»	33	36	»	»	»	90	57	147	3 667
Ficha-el Sogra	nah	367	37	404	431	1 032	1 157	2 189	»	»	»	2 189
Garawân	nah	5.5	10'	631	601	1 668	1 893	3 561	»	»	»	3 561
Hamoul	nah	398	30	428	443	1 427	1 464	2 891	»	»	»	
Ragheb Pacha	ezb	10	»	11	10	»	»	»	21	27	48	
Saied-el Feki (o	»	19	11	30	19	»	»	»	44	36	80	3 019
Het . .	nah	143	4	147	168	487	464	1 051	»	»	»	
Imam Bakr .	ezb	15	»	15	16	»	»	»	50	54	104	
Corte . Freres	»	11	»	11	26	»	»	»	63	39	102	
'Abdal al Mohammed	»	17	»	17	32	»	»	»	78	55	133	1 390
Hesset Chanchour ...	nah	28	10	38	29	70	101	171	»	»	»	171

Digitized by Google
Original from CORNELL UNIVERSITY

VILLES, NAHIEHS ET LEURS DÉPENDANCES

CLASSEMENT PAR DIVISIONS ET SUBDIVISIONS ADMINISTRATIVES

XIV. *Population fixe, semi-sédentaire et étrangère.*

MOUDIRIEH MENOUFIEH DISTRICT *SOUBK (suite).*	Désignation des centres	HABITATIONS			FAMILLES	POPULATION						TOTAL des villes et dépendances
						AGGLOMÉRÉE			ÉPARSE			
		occupées	vides	total	nombre	masc.	femin.	totale	mas.	fém.	totale	
Hesset Ficha-el-Soghra.	nah	172	31	203	172	609	658	1 267	»	»	»	1 267
Kafr Chanawân. . . .	nah	92	11	103	109	445	406	851	»	»	»	851
Kafr Choubra Beloulah .	nah	179	14	193	215	697	729	1 426	»	»	»	1 426
Kafr Choubra Zenguî .	nah	264	40	304	287	949	946	1 895	»	»	»	1 895
Kafr Dokmak . .	nah	74	18	92	85	254	229	483	»	»	»	483
Kafr-el-'Amrah . .	nah	152	24	176	184	521	534	1.055	»	»	»	1 055
Kafr-el-Bagour . .	nah	452	109	561	529	1 564	1 587	3 151	»	»	»	
Badaouî Youssef . . .	ezb	8	»	8	10	»	»	»	37	31	68	3 219
Kafr-el-Dawâr	nah	75	14	89	84	307	305	612	»	»	»	612
Kafr-el-Fara 'onieh	nah	185	42	227	206	637	651	1 288	»	»	»	1 288
Kafr-el-Ghannamieh	nah	67	»	67	69	284	243	527	»	»	»	
Yanni Cortelli... .. .	ezb	24	1	25	28	»	»	»	86	66	152	679
Kafr-el-Karinein	nah	33	1	34	44	187	192	379	»	»	»	379
Kafr-el Messelhah	nah	194	17	211	209	780	803	1.583	»	»	»	1 583
Kafr Ficha . .	nal	489	50	539	523	1 501	1 519	3 020	»	»	»	3 020
Kafr-Kalti-el-Soghra	nah	199	63	262	216	701	650	1 351	»	»	»	1 351
Kafr Mahmoud..... .. .	nah	165	7	172	172	649	627	1 276	»	»	»	1 276
Kafr Manawahlah. .	nah	190	3	193	2 0	688	709	1 397	»	»	»	
Naguib Bokti . .	ezb	12	1	13	13	»	»	»	30	27	57	1 454
Kafr Megahed	nah	20	8	28	22	41	63	104	»	»	»	104
Kafr Remâh	nah	158	22	180	167	492	520	1 012	»	»	»	1.012
Kafr Sangalf-el-Kadim	nah	102	4	106	106	365	364	729	»	»	»	729

Digitized by Google
Original from CORNELL UNIVERSITY

VILLES, NAHIEHS ET LEURS DÉPENDANCES

CLASSEMENT PAR DIVISIONS ET SUBDIVISIONS ADMINISTRATIVES

XIV. *Population fixe, semi-sédentaire et étrangère.*

MOUDIRIEH MENOUFIEH DISTRICT SOUBK (suite).	Désignation des centres	HABITATIONS occupées	HABITATIONS vides	HABITATIONS total	FAMILLES nombre	POPULATION AGGLOMÉRÉE masc.	POPULATION AGGLOMÉRÉE fém.	POPULATION AGGLOMÉRÉE totale	POPULATION ÉPARSE mas.	POPULATION ÉPARSE fém.	POPULATION ÉPARSE totale	TOTAL Nahiehs et dépendances.
Kafr Soubk	nah	35	»	35	41	138	136	274	»	»	»	274
Kamchouch	nah	265	33	298	301	838	876	1 714	»	»	»	1.714
Kanatrein (el)	nah	126	18	144	139	361	404	765	»	»	»	
Guirguis Youssef	ezb	9	»	9	14	»	»	»	40	36	76	841
Karinein (el)	nah	66	8	74	85	275	307	582	»	»	»	582
Kattamieh (el)	nah	113	16	129	118	367	394	761	»	»	»	761
Kelta-el Kobra	nah	426	112	538	446	1 014	1 247	2 261	»	»	»	
Ragheb Pacha	ezb	18	1	19	20	»	»	»	39	36	75	2 330
Kelta-el-Soghra	nah	297	93	390	327	978	950	1 928	»	»	»	1 928
Kom-el-Ahmar (el)	nah	57	7	64	67	225	253	478	»	»	»	478
Kom-el-Dab'	nah	219	31	250	253	650	680	1 330	»	»	»	1 330
May (el)	nah	805	54	859	935	2 709	2 771	5 480	»	»	»	5 480
Makaté' (el)	nah	146	17	163	162	475	484	959	»	»	»	959
Manawahlah	nah	349	24	373	389	1 206	1 286	2 492	»	»	»	
Mohammed Mahmoud el-Chennaoui	ezb	17	»	17	20	»	»	»	52	45	97	2 589
Manial Boueib	nah	107	31	138	116	352	402	754	»	»	»	754
Meguérieh	nah	232	80	312	287	833	817	1 650	»	»	»	1 650
Messeihah (el)	nah	380	39	419	439	292	1 294	2 586	»	»	»	2 586
Messoud	nah	221	15	236	277	778	814	1 592	»	»	»	
Cheikh S'ad Mohammed (el)	ezb	18	3	21	18	»	»	»	50	47	97	1 689
Minchat Bahnaï-el-Ghanam	nah	59	20	79	61	247	254	501	»	»	»	501
Minchat Chanawân	nah	71	8	79	85	277	260	537	»	»	»	537

Digitized by Google Original from CORNELL UNIVERSITY

VILLES, NAHIEHS ET LEURS DÉPENDANCES

CLASSEMENT PAR DIVISIONS ET SUBDIVISIONS ADMINISTRATIVES

XIV. *Population fixe, semi-sédentaire et étrangère.*

MOUDIRIEH MENOUFIEH DISTRICT SOUBK (suite).	Désignation des lieux	HABITATIONS occupées	HABITATIONS vides	HABITATIONS total	FAMILLE nombre	POPULATION AGGLOMÉRÉE mascul.	POPULATION AGGLOMÉRÉE femin.	POPULATION AGGLOMÉRÉE totale	POPULATION ÉPARSE mascul.	POPULATION ÉPARSE fém	POPULATION ÉPARSE totale	TOTAL DE LA POPULATION des villes et dépendances
Minchat Manal Doueib	nah	35	5	40	47	120	124	244	»	»	»	244
Mit Akif	nah	317	46	363	354	1 197	1 207	2404	»	»	»	2404
Mit Rebeah	nah	151	23	174	159	496	476	972	»	»	»	972
Raheb	kal	194	13	207	231	805	808	1613	»	»	»	1613
Ramlet-el-Angab	nah	285	22	307	358	870	977	1847	»	»	»	1847
Rezket Chams-el-Dine	kal	28	»	28	31	82	97	179	»	»	»	179
Sakiet Abou Charah	nah	357	64	421	421	1 065	1 249	2314	»	»	»	2314
Sammân	kal	120	40	160	164	380	413	793	»	»	»	793
Sangaf	nah	208	41	249	24	638	680	1318	»	»	»	1318
Sangaf-el-Guedid	nah	143	20	159	144	355	434	789	»	»	»	789
Sarouhit Stefan et Yanni Saridis	nah zab	293 24	35 1	328 25	39 25	864 »	1 034 »	1898 »	» 42	» 50	» 92	2097
Semaï Mohammed Nasr	nah zab	282 7	64 1	346 8	300 7	814 »	812 »	1626 »	» 18	» 18	» 37	1663
Sers-el-Lymah	nah	1 532	230	1 762	1 883	5 348	5 283	10631	»	»	»	10631
Soubk-el-Dahâk	nah	489	10	499	697	1 743	1 946	3689	»	»	»	3689
Telwanah Ragheb Pacha	kal ezb	52 26	08 »	60 26	789 45	1 622 »	1 709 »	3332 »	» 90	» 64	» 154	3486
Zawiet Garawân	nah	262	40	302	302	872	899	1771	»	»	»	1771
TOTAL		24 751	3647	28 398	28 757	80 156	83 128	163284	1955	1629	3 584	166868

Digitized by Google Original from CORNELL UNIVERSITY

VILLES, NAHIEHS ET LEURS DÉPENDANCES

CLASSEMENT PAR DIVISIONS ET SUBDIVISIONS ADMINISTRATIVES

XIV. *Population fixe, semi-sédentaire et étrangère.*

MOUDIRIEH MENOUFIEH DISTRICT *TALA*	Désignation des centres	HABITATIONS occupées	HABITATIONS vides	HABITATIONS total	FAMILLES nombre	POPULATION AGGLOMÉRÉE mascul.	POPULATION AGGLOMÉRÉE fém.	POPULATION AGGLOMÉRÉE totale	POPULATION ÉPARSE mascul.	POPULATION ÉPARSE fém.	POPULATION ÉPARSE totale	TOTAL Nahiehs et dépendances
Abou-el-'Ez	nah.	345	54	399	362	318	1 362	2 680	»	»	»	
Hassan Abou Gazieh ..	ezb	27	»	27	27	»	»	»	74	57	131	2 811
Amrous	nah.	392	60	452	422	1 280	1 335	2 611	»	»	»	
'Aly Pacha Chérif	ezb	8	2	10	8	»	»	»	43	26	69	
Cherif Pacha	»	1	»	1	1	»	»	»	2	1	3	
Mohammed Hussein	»	23	7	30	23	»	»	»	82	65	147	
Sursok frères	»	37	4	41	37	»	»	»	116	79	195	3.008
Benum	nah	584	66	650	626	972	1 015	1 987	»	»	»	
Badaoui el 'Ad	ezb	3	2	5	3	»	»	»	10	12	22	
Boutros Ibrahim	»	8	2	10	8	»	»	»	39	1	40	
Makkawi Said	»	10	»	10	10	»	»	»	20	15	35	
Mohammed Saleh el-Gawahergui	»	6	»	6	6	»	»	»	23	17	40	4.124
Bindarieh . . . . (el	nah.	368	53	421	401	1 199	1 233	2 432	»	»	»	
'Aly 'Atiah	ezb	11	2	13	13	»	»	»	22	26	48	2 480
Choni	nah	543	57	600	646	991	2 060	4 051	»	»	»	
Ahmad el-Harmil	ez.	14	2	16	14	»	»	»	39	32	71	
Ahmad Fattahah	»	2	1	3	4	»	»	»	10	11	21	
Ahmad Sarhan	»	17	11	28	21	»	»	»	74	65	139	
Awlad 'Issa	»	11	1	12	12	»	»	»	34	36	70	
Cheikh Ahmad-el-Kassabi(el)	»	10	2	12	10	»	»	»	28	24	52	
Cheikh Mostafa-el-Khalifah (el)	»	15	»	15	22	»	»	»	77	58	135	
Zannoun el-e Kharbout Gieh	»	2	»	2	4	»	»	»	4	10	24	
Kassem Pacha ..	»	32	1	33	34	»	»	»	97	90	187	
[illegible]	»	10	1	11	11	»	»	»	23	21	44	
[illegible]	»	7	»	7	8	»	»	»	26	7	43	
Mohammed Charrieh	»	13	3	16	14	»	»	»	46	44	90	
Mohammed Foûd	»	23	2	25	29	»	»	»	87	75	162	
Mohammed Hassan Gazieh	»	32	1	33	35	»	»	»	78	78	156	
Mostafa Kar'	»	2	»	2	2	»	»	»	20	14	34	
Sidi Otman	»	55	1	56	72	»	»	»	207	198	405	
Said Mohammed	»	12	2	14	14	»	»	»	34	40	74	5 758
Choubra Betouch	nah.	180	11	191	184	584	612	1 196	»	»	»	
Saied Abou Hussein .(el	ezb	21	3	24	21	»	»	»	51	45	96	1 292
Choubra Ris.	nah.	250	13	263	260	798	818	1 616	»	»	»	1 616
Dalgamon . (el,	nah	873	144	1 017	906	895	982	1 877	»	»	»	
Ahmad Bey-el-Chérif	ezb	13	3	16	14	»	»	»	40	33	73	
Soares Freres	»	46	3	49	47	»	»	»	132	26	158	
Salem el-Feki .	»	19	11	30	19	»	»	»	64	48	112	6 339
Daraguel . .	nah	465	48	513	487	1 471	1 640	3 111	»	»	»	
Chaharah . (el	ezb	20	»	30	20	»	»	»	102	80	182	

Digitized by Google Original from CORNELL UNIVERSITY

VILLES, NAHIEHS ET LEURS DÉPENDANCES

CLASSEMENT PAR DIVISIONS ET SUBDIVISIONS ADMINISTRATIVES

XIV. *Population fixe, semi-sédentaire et étrangère.*

MOUDIRIEH MENOUFIEH DISTRICT *TALA (suite).*	Désignation des centres	HABITATIONS occupées	HABITATIONS vides	HABITATIONS total	FAMILLES nombre	POPULATION AGGLOMÉRÉE masc.	POPULATION AGGLOMÉRÉE fémin.	POPULATION AGGLOMÉRÉE totale	POPULATION ÉPARSE mas.	POPULATION ÉPARSE fém.	POPULATION ÉPARSE totale	TOTAL. Nahiehs et dépendances.
Daraguil (*suite*)												
Selim Boulad	ezb	14	2	16	14	»	»	»	48	44	92	
Sursok Freres	»	36	5	41	36	»	»	»	114	91	205	
Mohammed Ibrahim Belal	»	15	4	19	15	»	»	»	37	35	72	3 664
Delbinchan	nah.	230	21	251	230	772	804	1.576	»	»	»	
Mohammed Bey Sadek	ezb	34	2	36	40	»	»	»	124	112	236	1 812
Edawi (el)	nah.	189	6	195	192	623	640	1 263	»	»	»	
Ibrahim-el-Kordi	ezb	16	1	17	16	»	»	»	53	40	73	1.336
Edchal	nah.	270	71	341	295	972	963	1.935	»	»	»	
Ahmad Bey Moustafa	ezb	14	4	18	16	»	»	»	49	35	84	2 019
Ekwah-el-Hessah	nah.	306	44	350	342	1 009	1.133	2 142	»	»	»	
Nubar Pacha	ezb	13	4	17	13	»	»	»	54	34	88	2.230
Fetis	nah.	124	10	134	138	585	603	1 188	»	»	»	1.188
Fichah Selim	nah.	494	50	544	600	1 557	1 640	3 197	»	»	»	
Mohammed Isma'il	ezb	7	»	7	7	»	»	»	18	22	40	3 237
Guedam	nah.	141	13	154	154	471	485	956	»	»	»	956
Hesset Ekwah	nah.	143	33	176	159	493	535	1 028	»	»	»	
Ibrahim Chalabi	ezb	20	8	28	42	»	»	»	128	107	235	1 263
Kachtoukh	nah.	272	20	292	292	994	995	1.989	»	»	»	
Ragheb Pacha	ezb	48	2	50	49	»	»	»	145	50	195	2 284
Kafr 'Askar	nah	97	4	101	97	420	406	826	»	»	»	826
Kafr Chammakh	nah.	68	3	71	71	214	207	421	»	»	»	421
Kafr Dima	nah.	227	54	281	252	960	1 011	1 971	»	»	»	
Ahmad Fathallah	ezb	11	»	11	21	»	»	»	50	30	80	2.051
Kafr Ekhcha	nah	276	18	294	297	910	934	1 844	»	»	»	1 844
Kafr-el-Achkar	nah.	152	10	162	157	444	433	877	»	»	»	
Ahmad Bey Zohny	ezb	26	1	27	26	»	»	»	64	55	119	
Mohammed-el Tobgui	»	21	3	24	28	»	»	»	59	42	101	1 097

Digitized by Google
Original from CORNELL UNIVERSITY

VILLES, NAHIEHS ET LEURS DÉPENDANCES

CLASSEMENT PAR DIVISIONS ET SUBDIVISIONS ADMINISTRATIVES

XIV. *Population fixe, semi-sédentaire et étrangère.*

MOUDIRIEH MENOUFIEH DISTRICT *TALA (suite).*	Désignation des centres	HABITATIONS occupées	HABITATIONS vides	HABITATIONS total	FAMILLES nombre	POPULATION AGGLOMÉRÉE mascul.	POPULATION AGGLOMÉRÉE fémin.	POPULATION AGGLOMÉRÉE totale	POPULATION ÉPARSE mascul.	POPULATION ÉPARSE fémin.	POPULATION ÉPARSE totale	TOTAL Nahiehs et dépendances
Kafr-el-Baga	nah.	98	1	99	99	353	356	709	»	»	»	
Mohammed Hassan .	ezb	12	»	12	14	»	»	»	51	37	88	797
Kafr-el-Cheikh Chehatah	na	290	40	330	317	931	925	1 856	»	»	»	
Ahmad Pacha Nachât	ezb	54	»	54	32	»	»	»	50	38	88	
Radouan Belal	»	4	»	4	14	»	»	»	45	33	78	2 022
Kafr-el-Cheikh Selim	nah	353	46	399	396	1 215	1 171	2 386	»	»	»	2 386
Kafr-el-Chorafa-el-Charki	nah.	88	13	101	105	347	396	743	»	»	»	743
Kafr-el-Chorafa-el-Gharbi	nah	123	30	153	123	488	506	994	»	»	»	
Ahmad Bey Moustafa.	ezb	32	9	41	33	»	»	»	94	80	174	1 168
Kafr-el-'Eloui	nah	170	3	173	177	618	599	1 217	»	»	»	
'Aly-el Debeichi	ezb	4	»	4	4	»	»	»	10	17	27	1 244
Kafr-el-Hawâchem	nah.	73	14	87	73	214	247	461	»	»	»	461
Kafr-el-Sadât	nah	114	18	132	125	420	426	846	»	»	»	846
Kafr-el-Sahel .	nah	91	15	106	104	266	308	574	»	»	»	
Abdel Rahman 'Ebeid	ezb	1	»	1	5	»	»	»	13	11	24	
Hussein 'Omar	»	1	»	1	1	»	»	»	2	5	7	605
Kafr-el-Sawalmieh .	nah	189	17	206	219	609	715	1 414	»	»	»	
Hussein Hagras	ezl	14	2	13	17	»	»	»	46	48	94	1 508
Kafr Hachâd	na	146	16	162	172	489	570	1 059	»	»	»	1 059
Kafr Khadr	nah	177	25	202	1 07	587	615	1 202	»	»	»	1 202
Kafr Mas 'oud	nah	19	17	36	25	73	78	151	»	»	»	
Youssef el-Barad'i	ezb	7	»	7	8	»	»	»	51	53	104	255
Kafr Mechlah	na	149	18	167	158	513	529	1 042	»	»	»	1 042
Kafr Mit Abou-el-Kom	na	8	3	94	84	240	230	470	»	»	»	470
Kafr Rabi	na	488	66	554	521	1 745	1 817	3 562	»	»	»	3 562
Kafr Senéger	nah	248	35	283	257	773	772	1 545	»	»	»	1 545

Digitized by Google Original from CORNELL UNIVERSITY

VILLES, NAHIEHS ET LEURS DÉPENDANCES

CLASSEMENT PAR DIVISIONS ET SUBDIVISIONS ADMINISTRATIVES

XIV. *Population fixe, semi-sédentaire et étrangère.*

MOUDIRIEH MENOUFIEH DISTRICT *TALA (suite).*	Désignation des centres	HABITATIONS occupées	HABITATIONS vides	HABITATIONS total	FAMILLES nombre	POPULATION agglomérée masc.	POPULATION agglomérée fémin.	POPULATION agglomérée totale	POPULATION éparse masc.	POPULATION éparse fém.	POPULATION éparse totale	TOTAL Nahiehs et dépendances.
Kafr Tablouha ..	nah.	263	23	286	354	971	964	1 935	»	»	»	1.935
Kafr Ya'koub	nah.	193	18	211	195	644	624	1 268	»	»	»	1.268
Kafr-Zarkan	nah.	51	3	54	53	164	169	333	»	»	»	333
Kamaïchah .. ... (el)	nah.	158	28	186	179	581	608	1.189	»	»	»	1.189
Kafr Baghdad.. «	nah.	344	14	358	374	1.397	1 331	2.728	»	»	»	
Serour Hachem	ezb.	14	2	16	20	»	»	»	65	56	121	2.849
Kasr Nasr el-Dine. . .	nah.	151	29	180	161	561	590	1.151	»	»	»	1 151
Kersab . . . .(el)	nah.	110	17	127	119	395	364	759	»	»	»	
Ahmad Sa'dah .. (*démolie*)	ezb.	»	»	»	»	»	»	»	»	»	»	
Saïed' Abdallah .. ....(el)	»	2	1	3	4	»	»	»	5	9	14	773
Kom Mâzen . .	nah.	197	34	231	222	663	661	1 324	»	»	»	1 324
Manscuriet-el-Farastak	nah.	183	33	216	192	634	628	1.262	»	»	»	1.262
Mechla	nah.	378	27	405	389	1 228	1 324	2 552	»	»	»	
'Omar' Allam	ezb.	2	»	2	6	»	»	»	17	9	26	
Metoualli-el-'Attar ..	»	2	»	2	5	»	»	»	16	13	29	2.607
Minet Toukh Delkah .	nah.	380	103	483	427	1 521	1 429	2.950	»	»	»	2.950
Mit Abou-el-Kom	nah.	161	31	192	186	606	682	1 288	»	»	»	1.288
Mit-el-Kerâm ..	nah.	247	27	274	256	823	825	1 648	»	»	»	
Selim Boulad	ezb	63	6	69	68	»	»	»	205	171	376	2 024
Saft Guedam	nah.	303	32	335	374	1.213	1 206	2.419	»	»	»	
Chahine king... . .	ezb.	41	2	43	45	»	»	»	126	100	226	2.645
Sahel-el-Gawâber	nah.	479	57	536	547	1 590	1.681	3.271	»	»	»	
Chahine King	ezb.	66	»	66	66	»	»	»	170	158	328	3 599
Tala . ...ch. l.	bande	1.315	282	1 597	1.548	4.784	4.869	9 653	»	»	»	
Ahmad Bey Moustafa.....	ezb.	31	1	32	32	»	»	»	110	98	208	9.861

Digitized by Google
CORNELL UNIVERSITY

VILLES, NAHIEHS ET LEURS DÉPENDANCES

CLASSEMENT PAR DIVISIONS ET SUBDIVISIONS ADMINISTRATIVES

XIV. *Population fixe, semi-sédentaire et étrangère.*

MOUDIRIEH MENOUFIEH — DISTRICT TALA (suite).	Désignation des localités	HABITATIONS occupées	HABITATIONS vides	HABITATIONS totale	FAMILLES nombre	POPULATION AGGLOMÉRÉE masc.	POPULATION AGGLOMÉRÉE fémin.	POPULATION AGGLOMÉRÉE totale	POPULATION ÉPARSE mas.	POPULATION ÉPARSE fém	POPULATION ÉPARSE totale	TOTAL Nahiehs et dépendances
Tanoub	nah	318	26	344	377	1 211	1 247	2 458	»	»	»	
Mahmoud Mohammed Hussein	ezb	10	»	10	2[illegible]	»	»	»	78	63	141	
Mansour Hussein	»	2	1	3	1[illegible]	»	»	»	18	15	33	
Mohammed Abdel Fattah	»	9	6	15	1[illegible]	»	»	»	53	35	88	2 700
Toukh Delkah	nah	608	61	669	710	2 200	2 260	4 460	»	»	»	
Kassem Pacha	»	23	4	27	23	»	»	»	80	91	171	4 631
Zawiet Bemun	nah	428	48	476	48[illegible]	1 426	1 427	2 853	»	»	»	
'Abdel 'A Dib	ezb	2	»	2	3	»	»	»	15	19	34	
Fattallah Ahmad et Serour Hachem	»	15	»	15	1[illegible]	»	»	»	34	43	77	
Chahine king	»	47	1	48	46	»	»	»	125	101	226	
Sa[illegible]	»	10	7	17	11	»	»	»	28	39	67	
Ragheb Pacha	»	36	2	38	37	»	»	»	104	94	198	3 445
Ze'érah	nah	178	5	183	210	665	752	1 417	»	»	»	
Saied Soleiman	ezb	48	»	48	53	»	»	»	172	154	326	
Nubar Pacha	»	86	»	86	99	»	»	»	327	282	609	2 343
Tous		17 768	2285	20 053	19 701	57 189	58 737	115926	4704	4115	8 819	124745

Digitized by Google Original from CORNELL UNIVERSITY

VILLES, NAHIEHS ET LEURS DÉPENDANCES

CLASSEMENT PAR DIVISIONS ET SUBDIVISIONS ADMINISTRATIVES

XV. *Population fixe, semi-sédentaire et étrangère.*

DISTRICT D'ABNOUB	Désignation des centres	HABITATIONS occupées	HABITATIONS vides	HABITATIONS total	FAMILLES nombre	POPULATION AGGLOMÉRÉE masc.	AGGLOMÉRÉE fémin.	AGGLOMÉRÉE totale	ÉPARSE masc.	ÉPARSE fém.	ÉPARSE totale	TOTAL Nahiehs et dépendances
Abnoub (ch. l.)	ban.	762	390	1.152	762	2.100	2 130	4 230	»	»	»	4.230
Akrad (el)	nah.	278	9	287	387	1 191	1 109	2 300	»	»	»	2 300
'Aly Bey	nag'a	24	12	36	26	133	106	239	»	»	»	239
'Arab-el-Atawlah	nah.	62	40	102	68	479	297	775	»	»	»	
'Essara (el)	naz	53	»	53	62	»	»	»	318	248	566	1 341
'Arab-el-'Atiât	nah.	44	»	44	44	401	374	775	»	»	»	
Abou-el-Goud	naz	2	»	2	2	»	»	»	38	33	71	
'Aly Hammad	nag'a	6	»	6	6	»	»	»	84	72	156	
Chehatah-el Nosrani	ezb	1	»	1	1	»	»	»	24	36	60	
Karadah	nag'a	63	17	80	63	»	»	»	385	341	726	
Kom-el-Mansourah	»	67	13	80	67	»	»	»	409	388	997	2.585
Arab Hétam	nah.	148	2	150	148	925	771	1 696	»	»	»	
'Awâmer (el)	nag a	8	»	8	8	»	»	»	40	36	76	1.772
Awlad Badr	nah.	74	25	99	90	329	301	630	»	»	»	630
Awlad Serag	nah.	67	8	75	67	218	226	444	»	»	»	
'Abdel Rahman Warrâd	ezb	22	2	24	22	»	»	»	93	101	194	638
Basrah	nah.	99	8	107	112	377	378	755	»	»	»	755
Beni 'Elg	nah	132	24	156	171	468	449	917	»	»	»	917
Beni Ibrahim	nah.	65	6	71	68	212	219	431	»	»	»	
Darwich Deif	»	24	»	24	34	»	»	»	99	116	215	
Hamdan	»	39	4	43	42	»	»	»	156	149	305	
Kom Nachwe	»	12	1	13	12	»	»	»	36	34	70	1.021
Beni Mohammed-el-Chehabieh	nah.	397	238	635	510	1 512	1 546	3 058	»	»	»	3.058
Beni Morr	nah.	240	64	304	242	778	789	1 567	»	»	»	1 567
Beni Resag	nah.	816	424	1 240	897	2 452	2 420	4 872	»	»	»	4.872
Beni Zeid	nah.	279	92	371	339	901	909	1 810	»	»	»	1.810
Chalkhil	nah	106	29	137	123	396	397	792	»	»	»	792

Digitized by Google
CORNELL UNIVERSITY

VILLES, NAHIEHS ET LEURS DÉPENDANCES

CLASSEMENT PAR DIVISIONS ET SUBDIVISIONS ADMINISTRATIVES

XV. *Population fixe, semi-sédentaire et étrangère.*

MOUDIRIEH ASSIOUT DISTRICT *ABNOUB (suite).*	Désignation des centres	HABITATIONS occupées	HABITATIONS vides	HABITATIONS tota.	FAMILLES nombre	POPULATION AGGLOMÉRÉE masc.	AGGLOMÉRÉE fem n.	AGGLOMÉRÉE totale	ÉPARSE mas.	ÉPARSE fém.	ÉPARSE totale	TOTAL Nahiehs et dépendances.
Deir Basrah. .	nah.	14	1	15	14	65	70	135	»	»	»	135
Deir-el-Habraoui .	nah	28	6	29	20	165	161	326	»	»	»	526
'Ezbet-el-Chanablah	nah	38	16	54	38	171	192	363	»	»	»	»
Ghanem Amran	ezb.	30	»	30	30	»	»	»	271	247	518	»
'Aly Abdel 'Al .	»	4	»	4	4	»	»	»	24	18	42	933
Gamsah . (el	nah	54	»	54	61	154	99	253	»	»	»	»
Alât (e.	nag a	17	1	18	18	»	»	»	127	101	228	481
Ghianna (el)	nah	176	15	191	180	699	638	1 337	»	»	»	1 337
Hamâm el)	nah	439	176	615	552	1 678	1 717	3 395	»	»	»	3 395
Kasr . el	nah	69	13	72	72	219	211	430	»	»	»	»
'Abd (el	naz	50	3	53	55	»	»	»	154	149	303	»
'Adli . (el)	»	33	8	41	42	»	»	»	144	140	284	1 017
Kom Abou Cheil	nah	153	92	245	194	618	553	1 171	»	»	»	1 171
Kouta . . (el)	nah	83	26	109	142	269	261	530	»	»	»	»
Hamra (el)	naz	14	3	17	15	»	»	»	37	30	67	»
Karian	»	8	»	8	10	»	»	»	35	29	64	661
Ma'abdah . . (el)	nah	184	37	221	259	726	662	1 388	»	»	»	»
Guezireh-el-Baharieh (el	naz	78	2	80	86	»	»	»	233	208	441	»
Nazleh-el-Baharieh (el	»	»	9	69	69	»	»	»	12	201	413	»
Nazleh-el-Charkieh (e	»	465	88	453	472	»	»	»	136	1314	2 68.	»
Soliman 'Atallah	»	38	8	46	42	»	»	»	127	112	239	5.162
Manchiet-el-Masarah	nah	30	6	36	30	88	90	178	»	»	»	»
Ghawnieh (el	naz	13	3	16	13	»	»	»	60	36	96	»
Manachwah (el)	»	13	»	13	14	»	»	»	55	48	107	381
Merawnah (el)	nah	270	47	276	269	878	838	1 716	»	»	»	1 716
Masarah (e	al	462	135	597	524	963	1 383	2 646	»	»	»	2 646
Okb (el)	nah	161	71	232	181	699	700	1 399	»	»	»	1 399
Sawâlem Abnoub	nah	204	167	371	248	640	679	1 319	»	»	»	1.319

Digitized by Google
Original from CORNELL UNIVERSITY

VILLES, NAHIEHS ET LEURS DÉPENDANCES

CLASSEMENT PAR DIVISIONS ET SUBDIVISIONS ADMINISTRATIVES

XV *Population fixe, semi-sédentaire et étrangère.*

MOUDIRIEH ASSIOUT DISTRICT *Arrondissement*	Désignation des centres	HABITATIONS occupées	HABITATIONS vides	HABITATIONS total	FAMILLES nombre	POPULATION AGGLOMÉRÉE masc.	AGGLOMÉRÉE fém.in.	AGGLOMÉRÉE totale	ÉPARSE masc.	ÉPARSE fém.	ÉPARSE totale	TOTAL Nahieh et dépendances
Sawâlem-el-Baharieh (el)	nah	168	35	203	188	584	593	1 177	»	»	»	
Derchou	naz	37	11	48	57	»	»	»	133	121	254	
Kom Besswe	»	30	13	43	34	»	»	»	91	76	167	1 598
Tawâbich (el)	nah	297	33	330	315	1 123	1 075	2 198	»	»	»	
Ghebatah Ahmad	ezb	9	»	9	9	»	»	»	35	33	68	
Gnez ret-el-Tawabich	guez	25	»	25	32	»	»	»	112	108	220	2 486
Wasta (el)	nah	704	141	845	729	2 043	1 999	4 042	»	»	»	
Bouem (el)	ezb	6	1	7	6	»	»	»	28	20	48	
Gnezirt-el-Wasta	guez	23	3	26	23	»	»	»	75	66	141	4 231
Total		8 213	2578	10 791	9 392	24 952	24 342	49 294	5006	4611	9 617	58 911

Digitized by Google Original from CORNELL UNIVERSITY

VILLES, NAHIEHS ET LEURS DÉPENDANCES

CLASSEMENT PAR DIVISIONS ET SUBDIVISIONS ADMINISTRATIVES

XV. *Population fixe, semi-sédentaire et étrangère.*

MOUDIRIEH ASSIOUT DISTRICT ABOU TIG	Désignation des centres	HABITATIONS			FAMILLES	POPULATION						TOTAL Nahieh et dépendances
						AGGLOMÉRÉE			ÉPARSE			
		occupées	vides	total	nombre	mascul.	fémin.	totale	mascul.	fém.	totale	
Abou Khers	nah.	64	25	89	108	256	296	552	»	»	»	552
Abou-Tig (ch.)	ban.	1 647	396	2 043	2 215	5 353	5 417	10 770	»	»	»	10 770
'Afadrah (e)	nah.	131	32	163	145	451	443	894	»	»	»	894
'Akadmah (el)	nah.	204	36	240	218	707	790	1 497	»	»	»	1 497
Balsizah (el)	nah.	314	74	388	335	999	1 020	2 019	»	»	»	2 019
Beni Semé'	na.	505	145	650	591	1 718	1 795	3 513	»	»	»	3 513
Bout	nah.	123	31	154	173	514	509	1 023	»	»	»	1 023
Charnieh (el)	nah.	562	131	693	612	1 701	1 744	3 445	»	»	»	
Awlad Rafán	naz.	21	»	21	27	»	»	»	75	63	138	
Cheikh Ch[illegible]adah	»	43	6	49	59	»	»	»	14	39	253	3 844
Deir-el-Ganadlah	nah.	406	79	485	490	1 [illegible]	1 [illegible]	3 [illegible]	»	»	»	3 [illegible]
Deir Tassa	na.	57	7	64	85	248	272	520	»	»	»	520
Dekeiran	nah.	310	82	392	378	1 [illegible]	1 [illegible]	478	»	»	»	2 478
Gharib (e)	nah.	83	13	96	120	462	441	903	»	»	»	903
Ghelfou (e)	nah.	71	6	77	79	299	298	597	»	»	»	597
Kawâled (e)	nah.	110	14	124	137	404	409	813	»	»	»	813
Louka (e)	nah.	40	»	40	69	284	263	547	»	»	»	547
Marawnah (e)	nah.	14	3	17	18	64	69	133	»	»	»	133
Mas oudi (e)	nah.	198	65	264	256	835	845	1 680	»	»	»	1 680
Matmar	nah.	84	19	103	92	306	352	658	»	»	»	658
Nawamis (el)	nah.	154	39	193	217	450	447	897	»	»	»	897

Digitized by Google
Original from CORNELL UNIVERSITY

VILLES, NAHIEHS ET LEURS DÉPENDANCES

CLASSEMENT PAR DIVISIONS ET SUBDIVISIONS ADMINISTRATIVES

XV. *Population fixe, semi-sédentaire et étrangère.*

MOUDIRIEH ASSIOUT DISTRICT ABOU-TIG (suite).		Désignation des centres	HABITATIONS occupées	HABITATIONS vides	HABITATIONS total	FAMILLES nombre	POPULATION AGGLOMÉRÉE masc.	POPULATION AGGLOMÉRÉE femin.	POPULATION AGGLOMÉRÉE totale	POPULATION ÉPARSE mas.	POPULATION ÉPARSE fém.	POPULATION ÉPARSE totale	TOTAL Nahiehs et dépendances.
Nazlah-el Mostagaddah	(el)	nah	82	5	87	94	312	317	629	»	»	»	629
Nazlet Bakhoum ..	(el)	nah	19	10	29	20	73	87	160	»	»	»	160
Nekheilah .. .	(e)	nah	1 344	163	1.507	1.674	4.770	4 849	9 619	»	»	»	
Abou Ka'b . .		naz	13	3	16	24	»	»	»	73	68	141	
Kom-el-Ahmar .. .	(el)	»	21	3	24	30	»	»	»	89	87	176	9 936
Onah	(el)	nah	308	34	24	336	734	729	1 463	»	»	»	1 463
Rowegât	(el)	nah	29	9	38	30	122	127	249	»	»	»	249
Sahel	(el)	nah	408	79	487	501	1 281	1 254	2 535	»	»	»	
Cheik-Chenatah	(el)	naz	»	»	»	»	»	»	»	133	150	283	
Gamsah bil Guezireh	(el)	»	23	»	23	4	»	»	»	114	142	256	
Melk	(el)	»	162	24	186	211	»	»	»	576	556	1 132	
Enan		»	244	42	286	293	»	»	»	829	834	1 663	5 869
Tanaghah	(el)	nah	36	2	38	36	88	101	189	»	»	»	
'Othman Fa'ad		ezb	41	11	52	47	»	»	»	180	196	376	565
Tassa .		nah	128	35	163	147	508	506	1 014	»	»	»	
Hammoudah		naz	46	4	50	62	»	»	»	137	137	274	1 288
Zarabi	(el)	nah	930	167	1 097	1 002	2 921	3 101	6 022	»	»	»	6 022
Zirah	(el)	nah	197	15	212	227	677	656	1 333	»	»	»	1 333
TOTAL			9 079	1809	10 888	11 125	29 806	30 284	60 090	2332	2363	4 695	64 785

Digitized by Google Original from CORNELL UNIVERSITY

VILLES, NAHIEHS ET LEURS DÉPENDANCES

CLASSEMENT PAR DIVISIONS ET SUBDIVISIONS ADMINISTRATIVES

XV. *Population fixe, semi-sédentaire et étrangère.*

MOUDIRIEH ASSIOUT — DISTRICT ASSIOUT	Désignation des centres	HABITATIONS occupées	HABITATIONS vides	HABITATIONS total	FAMILLES nombre	POPULATION AGGLOMÉRÉE masc.	AGGLOMÉRÉE fémin.	AGGLOMÉRÉE totale	ÉPARSE mas.	ÉPARSE fém.	ÉPARSE totale	TOTAL Nahiehs et dépendances
Adr (el)	nah	166	13	179	174	523	508	1031	»	»	»	
Sakka (el)	naz	16	1	17	21	»	»	»	56	59	115	1 146
Assiout	nah	5 200	1246	6 446	6 136	15601	15797	31398	»	»	»	
Youssara (el)	naz	33	11	44	37	»	»	»	96	81	177	31 575
Awlad-el-Saghir	nah	19	2	21	30	82	83	165	»	»	»	165
Awlad Ibrahim	nah	125	5	130	175	478	453	931	»	»	»	931
Awlad Raïek	nah	129	8	137	137	367	368	735	»	»	»	735
Bahig	nah	245	6	251	273	858	842	1700	»	»	»	
Awlad Abdel-Hadi	naz	95	»	95	95	»	»	»	270	291	561	
Awlad Mohammed	»	67	1	68	72	»	»	»	222	215	437	2 698
Bakour	nah	636	140	776	676	1729	1 788	3517	»	»	»	
Gheikh Ragueh (el)	naz	31	4	35	34	»	»	»	92	92	184	3 701
Beni-Ghaleb	nah	147	3	150	173	482	478	960	»	»	»	960
Beni-Hussein	nah	284	76	360	322	955	973	1928	»	»	»	
Selim Ahmad	naz	15	17	32	15	»	»	»	52	42	94	2 022
Beni-Sanad	nah	157	56	213	204	499	514	1013	»	»	»	1 013
Bourak (el)	nah	120	2	122	151	499	507	1006	»	»	»	1 006
Chaghbab (el)	nah	211	40	251	225	654	655	1309	»	»	»	1 309
Chatb	nah	600	133	733	689	1960	2028	3988	»	»	»	
Awlad Aly	naz	54	21	75	64	»	»	»	179	168	47	4 235
Derenkah	nah	677	84	861	875	2354	2275	4629	»	»	»	
Dir (el)	nag	90	19	109	80	»	»	»	288	253	54	5 170
Elouan	nah	161	17	178	165	445	455	900	»	»	»	900
Gabdam	nah	84	3	87	82	331	343	674	»	»	»	674
Gawli (e	nah	194	26	220	251	646	609	1 255	»	»	»	
Cheikh Wa	naz	19	2	21	23	»	»	»	73	87	160	1 415

Digitized by Google
Original from CORNELL UNIVERSITY

VILLES, NAHIEHS ET LEURS DÉPENDANCES

CLASSEMENT PAR DIVISIONS ET SUBDIVISIONS ADMINISTRATIVES

XV. *Population fixe, semi-sédentaire et étrangère.*

MOUDIRIEH ASSIOUT DISTRICT *ASSIOUT (suite).*	Désignation des centres	HABITATIONS occupées	HABITATIONS vides	HABITATIONS total	FAMILLES nombre	POPULATION AGGLOMÉRÉE masc.	POPULATION AGGLOMÉRÉE fémin	POPULATION AGGLOMÉRÉE totale	POPULATION ÉPARSE mas.	POPULATION ÉPARSE fem	POPULATION ÉPARSE totale	TOTAL Nahieh et dépendances
Hadaïa (el)	nah	66	»	66	74	265	263	528	»	»	»	528
Hamrah (el)	nah	217	39	256	220	552	632	1 184	»	»	»	
Cheikh Imam (el)	naz	48	1	49	48	»	»	»	127	168	295	1 479
Hassâni (el)	nah	98	13	111	120	277	279	556	»	»	»	556
Hawatkah (el)	nah	710	90	800	903	2 153	2 266	4 419	»	»	»	4 419
Kerkarès	nah	283	63	346	285	737	777	1 514	»	»	»	1 514
Mankebad	nah	527	51	578	533	1 451	1 458	2 909	»	»	»	
'Abde Kader Ahmad	naz	31	6	37	32	»	»	»	95	90	185	3 094
Masra	nah	339	154	493	395	1 235	1 250	2 485	»	»	»	2 485
Mat'ah	nah	876	106	982	1 067	3 066	3 195	6 261	»	»	»	6 261
Moucha	nah	1 358	496	1 854	1 481	3 825	3 995	7820	»	»	»	7 820
Nag 'Beni-Hussein	nah	69	10	79	96	282	303	585	»	»	»	
'Issawieh (el)	naz	62	5	67	90	»	»	»	278	249	527	1 112
Nag 'Lebwe	nah	292	54	346	241	914	929	1 843	»	»	»	
Ahmad Hassoubah	gue	46	1	47	43	»	»	»	132	140	272	2 115
Namaïssah (el)	nah	33	»	33	53	142	139	281	»	»	»	281
Nazlet Bakour	nah	108	5	113	143	518	502	1 020	»	»	»	1.020
Rifah	nah	691	240	931	784	1 966	2 153	4 119	»	»	»	
Deir (el)	naz	53	1	54	72	»	»	»	199	210	409	4 528
Rouwénah	nah	676	218	894	741	2 405	2 452	4 857	»	»	»	
Ahmad Yamani	naz	38	3	41	52	»	»	»	207	173	280	5 237
Sallam	nah	214	5	219	235	765	752	1 517	»	»	»	
Damaïrah (el)	naz	44	2	46	48	»	»	»	142	134	276	1 793
Sokkarah	nah	70	6	76	93	274	263	537	»	»	»	537

Digitized by Google
Original from CORNELL UNIVERSITY

VILLES, NAHIEHS ET LEURS DÉPENDANCES

CLASSEMENT PAR DIVISIONS ET SUBDIVISIONS ADMINISTRATIVES

XV. *Population fixe, semi-sédentaire et étrangère.*

MOUDIRIEH ASSIOUT — DISTRICT ASSIOUT (suite).	Désignation des centres	HABITATIONS occupées	HABITATIONS vides	HABITATIONS total	FAMILLES nombre	POPULATION AGGLOMÉRÉE masc.	POPULATION AGGLOMÉRÉE fémin.	POPULATION AGGLOMÉRÉE totale	POPULATION ÉPARSE masc.	POPULATION ÉPARSE fém.	POPULATION ÉPARSE totale	TOTAL Nahiehs et dépendances
Walidieh . . . . (el)	nah.	761	34	795	794	2 010	2 012	4.022	»	»	»	
Ahmad Mohammed Soleiman	naz	19	»	19	20	»	»	»	61	54	115	
Deif 'Aly	»	3	»	3	3	»	»	»	6	8	14	
Bekhit Deif . .	»	11	»	11	11	»	»	»	30	23	53	
'Abdel 'Atl 'Aly	»	5	»	5	5	»	»	»	12	13	25	4 229
Zawieh . . . (el)	nah.	433	91	524	440	1 273	1 305	2 578	»	»	»	
Deir . . . (el)	naz.	24	13	37	24	»	»	»	96	94	190	2.768
TOTA . .		17781	3742	21523	20469	52593	53601	106194	2713	2644	5 357	111551

Digitized by Google
Original from CORNELL UNIVERSITY

VILLES, NAHIEHS ET LEURS DÉPENDANCES

CLASSEMENT PAR DIVISIONS ET SUBDIVISIONS ADMINISTRATIVES

XV. *Population fixe, semi-sédentaire et étrangère.*

MOUDIRIEH ASSIOUT DISTRICT DAIROUT	Désignation des centres	HABITATIONS occupées	HABITATIONS vides	HABITATIONS total	FAMILLES nombre	POPULATION AGGLOMÉRÉE masc.	POPULATION AGGLOMÉRÉE fémin.	POPULATION AGGLOMÉRÉE totale	POPULATION ÉPARSE mas.	POPULATION ÉPARSE fém	POPULATION ÉPARSE totale	TOTAL Nahiehs et dépendances
Abou-el-Hadr	nah	4	4	95	422	328	335	663	»	»	»	
Cheikh el-Tarchan (el)	nag	19	»	19	19	»	»	»	106	87	193	856
Amchoul	nah	302	126	428	351	1 000	951	1 951	»	»	»	
Ismaïl Pacha Hakki	a.	20	»	20	20	»	»	»	57	58	115	2 066
Aramiet-el Diwan	nah	31	11	42	36	145	129	274	»	»	»	274
Aramiet-el Khodeiri	nah	62	35	97	66	214	216	430	»	»	»	430
Awagah	nah	76	31	107	92	271	276	547	»	»	»	547
Banoub Zahr-el-Gamal	nah	212	2	214	319	788	798	1 586	»	»	»	1 586
Bawit	nah	133	53	186	169	596	579	1 175	»	»	»	1 175
Bebiaw	nah	290	70	360	321	995	1 044	2 039	»	»	»	2 039
Beni Haram	nah	164	1	165	206	681	723	1 404	»	»	»	
Arel Agha	ab'	65	3	68	65	»	»	»	199	211	410	
Kamel Raslan	»	87	9	96	101	»	»	»	263	315	578	
Mohammed	»	51	»	51	51	»	»	»	135	170	305	
Mohammed Abazah	»	47	37	84	47	»	»	»	63	91	154	
Mohammed el-Habtuch	»	38	»	38	38	»	»	»	121	101	222	
Roustom Kachef	»	41	»	41	46	»	»	»	124	123	247	3 320
Beni Yehya	nah	315	18	333	252	1 089	1 071	2 160	»	»	»	2 160
Dachlout	nah	404	82	486	481	1 513	1 478	2 991	»	»	»	2 991
Deirout (ch.-l.)	ban	652	263	915	903	2 743	2 845	5 588	»	»	»	5 588
Esmo-el Arous	nah	315	9	324	401	1 132	1 003	2 135	»	»	»	2 135
Garf Sarhan	nah	130	22	152	144	449	38	835	»	»	»	
Fadel Pacha	ab	42	»	42	43	»	»	»	126	120	246	1 081
Hawatah	nah	232	117	349	245	537	591	1 128	»	»	»	1 128
Kasr Haidar	nah	95	1	96	116	401	395	796	»	»	»	796
Kom Bouha	nah	52	2	54	85	295	270	565	»	»	»	565

Digitized by Google Original from CORNELL UNIVERSITY

VILLES, NAHIEHS ET LEURS DÉPENDANCES

CLASSEMENT PAR DIVISIONS ET SUBDIVISIONS ADMINISTRATIVES

XV. *Population fixe, semi-sédentaire et étrangère.*

MOUDIRIEH ASSIOUT DISTRICT DEIROUT (suite).	Désignation des centres	HABITATIONS occupées	HABITATIONS vides	HABITATIONS total	FAMILLES nombre	POPULATION AGGLOMÉRÉE masc.	POPULATION AGGLOMÉRÉE fémin.	POPULATION AGGLOMÉRÉE totale	POPULATION ÉPARSE mas.	POPULATION ÉPARSE fém.	POPULATION ÉPARSE totale	TOTAL Nahiehs et dépendances.
Kom Engachah	nah	100	14	114	100	328	303	631	»	»	»	631
Koudiet-el-Islam	nah	245	67	312	381	1 046	1 009	2 055	»	»	»	2 055
Koudiet-el-Nassara	nah	169	83	252	209	611	632	1 243	»	»	»	1 243
Manachi (el)	nah	98	31	129	98	326	323	649	»	»	»	649
Manzarah (el)	nah	312	4	316	392	1 103	1 071	2 174	»	»	»	
Isma'il Pacha Hakki	aba	22	»	22	22	»	»	»	48	60	108	2 282
Metaw'ah (el)	nah	94	22	1[illegible]6	100	271	295	566	»	»	»	566
Mezaïenah	nah	94	6	100	135	472	476	948	»	»	»	948
Nahaïah (el)	nah	62	14	76	64	200	197	397	»	»	»	397
Nasrieh (el)	nah	107	2	109	1[illegible]3	33[illegible]	367	698	»	»	»	698
Nazlet Awlad Morgan	nah	37	»	37	45	148	127	275	»	»	»	275
Nazlet Badawi 'Arabi	nah	57	4	61	84	199	256	455	»	»	»	455
Nazlet Bawit	nah	65	18	83	80	217	198	415	»	»	»	415
Nazlet Chelch	nah	1[illegible]6	24	220	264	634	63[illegible]	1 273	»	»	»	1 273
Nazlet-el-'Aouâmer	nah	44	16	60	48	79	98	177	»	»	»	177
Nazlet Farag Mahmaud	nah	56	5	61	97	283	292	575	»	»	»	575
Nazlet Koleib	nah	215	35	250	224	797	779	1 576	»	»	»	1 576
Nazlet Moustafa	nah	30	»	30	30	6[illegible]	6[illegible]	[illegible]34	»	»	»	[illegible]
Nazlet Sarakna	nah	56	»	56	1[illegible]	2[illegible]	[illegible]	486	»	»	»	486
Nazlet Sâw	nah	127	10	137	1[illegible]	424	4[illegible]	826	»	»	»	826

Digitized by Google Original from CORNELL UNIVERSITY

VILLES, NAHIEHS ET LEURS DÉPENDANCES

CLASSEMENT PAR DIVISIONS ET SUBDIVISIONS ADMINISTRATIVES

XV. *Population fixe, semi-sédentaire et étrangère.*

DISTRICT DEIROUT (suite)	Désignation des centres	HABITATIONS occupées	HABITATIONS vides	HABITATIONS total	FAMILLES nombre	POPULATION AGGLOMÉRÉE masc.	AGGLOMÉRÉE fémin.	AGGLOMÉRÉE totale	ÉPARSE mas.	ÉPARSE fém.	ÉPARSE totale	TOTAL Nahiehs et dépendances
Nazlet Taher	nah.	79	»	79	88	333	321	654	»	»	»	654
Sabhan (el)	nah.	90	5	95	129	278	293	571	»	»	»	571
Saraknah	nah.	26	»	26	35	88	101	189	»	»	»	189
Sâw	nah.	102	13	115	122	411	417	828	»	»	»	828
Zawiet Haroun	nah.	23	4	27	33	93	102	195	»	»	»	195
TOTAL ..		6.455	1275	7 730	8.046	22 162	22.155	44.317	1242	1336	2.578	46 895

Digitized by Google
Original from CORNELL UNIVERSITY

VILLES, NAHIEHS ET LEURS DÉPENDANCES

CLASSEMENT PAR DIVISIONS ET SUBDIVISIONS ADMINISTRATIVES

XV. *Population fixe, semi-sédentaire et étrangère.*

MOUDIRIEH ASSIOUT DISTRICT *EL-DOUER*	Désignation des centres	HABITATIONS occupées	HABITATIONS vides	HABITATIONS total	FAMILLES nombre	POPULATION AGGLOMÉRÉE masc.	POPULATION AGGLOMÉRÉE fém.	POPULATION AGGLOMÉRÉE totale	POPULATION ÉPARSE mas.	POPULATION ÉPARSE fém.	POPULATION ÉPARSE totale	TOTAL Nahiehs et dépendances
'Amri (el)	nah.	50	10	60	64	233	234	467	»	»	»	467
Awlad Lias	nah.	258	54	312	323	893	908	1 801	»	»	»	
Mohammed Heikal	naz	4	»	4	5	»	»	»	16	17	33	1 834
Azaïzah (el)	nah	133	19	152	225	631	594	1 225	»	»	»	
Azaïzah (el)	naz	16	2	18	[illegible]	»	»	»	56	74	130	1 355
Badâri (el)	nah	718	91	809	1 143	3 056	3 060	6 116	»	»	»	
Gammah (el)	naz	7	2	9	12	»	»	»	28	29	57	
Haguer (el)	naz	4	»	4	11	»	»	»	34	32	66	
La'la'Aly	»	22	1	23	40	»	»	»	134	134	268	6 507
Baïadieh (el)	nah	69	1	70	87	266	267	533	»	»	»	533
Baroud (el)	nah	99	28	127	132	437	409	846	»	»	»	846
Beni-Feiz	nah.	226	33	259	304	1 046	1 046	2 092	»	»	»	2 092
Berba (el)	nah.	379	136	515	[illegible]	1 566	1 586	3 152	»	»	»	3 152
Cardous	nah	100	16	116	140	453	434	887	»	»	»	887
Chananieh (el)	nah	[illegible]	47	[illegible]	18[illegible]	542	[illegible]	1 138	»	»	»	
Sadadrah (el)	naz	12	4	16	16	»	»	»	59	58	117	1 255
Cheikh 'Etman (el)	nah	73	1	74	89	297	276	573	»	»	»	573
Douer (el)	nah	840	[illegible]	1 057	[illegible]	3 037	3 100	6 137	»	»	»	
Cheikh-el-'Etefi (el)	naz	10	1	11	1[illegible]		»	»	33	37	70	6 207
'Ekal-el-Baharieh (el)	nah	378	34	412	[illegible]	1 473	1 584	3 057	»	»	»	
Bekhit Salem	ezb	6	1	[illegible]	1[illegible]	»	»	»	52	45	97	
Cheikh 'Aly (el)	naz	14	»	14	21	»	»	»	74	85	159	
Cheikh Mosbah (el)	»	22	2	24	27	»	»	»	85	90	175	
Soleiman Abdallah	ezb	28	3	31	31	»	»	»	97	84	181	
Zereik	nag'a	78	3	81	[illegible]	»	»	»	286	287	573	4 242
'Ekal-el-Keblieh (el)	nah	359	40	399	39[illegible]	1 588	1 447	3 035	»	»	»	
Aziz	naz	17	2		2[illegible]	»	»	»	82	72	154	3 189
Ghanaïem (el)	nah	1 204	241	1 445	474	4 477	4 471	8 948	»	»	»	
Awlad Mohammed	naz	101	[illegible]	[illegible]	[illegible]	»	»	»	450	437	887	[illegible] 835

Digitized by Google Original from CORNELL UNIVERSITY

VILLES, NAHIEHS ET LEURS DÉPENDANCES

CLASSEMENT PAR DIVISIONS ET SUBDIVISIONS ADMINISTRATIVES

XV. *Population fixe, semi-sédentaire et étrangère.*

MOUDIRIEH ASSIOUT DISTRICT *DOLEB (suite).*	Désignation des centres	HABITATIONS			FAMILLES	POPULATION						TOTAL Nahiehs et dépendances.
						AGGLOMÉRÉE			ÉPARSE			
		occupées	vides	total	nombre	masc.	fémin.	totale	mas.	fém.	totale	
Hemamieh . . ..(el)	nah	136	26	162	139	450	436	886	»	»	»	886
Kom Abou Hagar . .	nah	47	17	64	52	415	202	417	»	»	»	417
Kom Asfahe	nah	393	42	435	516	1 652	1.568	3 220	»	»	»	3.220
Kom-el-Ahmar . (el)	nah	49	20	69	79	256	244	503	»	»	»	503
Kom Sa'dah ... . . (el)	nah	104	35	136	132	404	369	773	»	»	»	773
Kom Sa'id-el-Charki	nah	76	9	85	90	248	233	481	»	»	»	481
Kom Sa'id-el-Gharbi .	nah	43	13	56	52	160	165	325	»	»	»	325
Kom Sa'id Tema . .	nah	27	»	27	31	87	102	189	»	»	»	189
Kordi . . (el)	nah	27	2	29	33	133	123	256	»	»	»	256
Machal'ah... . . . (el)	nah.	239	35	274	303	1 173	1.146	2.319	»	»	»	
Hamad Hassanein ..	naz.	28	4	32	52	»	»	»	185	177	362	2.681
Magris	nah	149	33	182	196	703	743	1 446	»	»	»	
Ablak. . (el)	naz	26	14	40	28	»	»	»	101	129	230	1 676
Nazlet-el-Kadim .	nah.	13	»	13	25	94	89	183	»	»	»	183
Sadafa. . . ch. l	han.	476	111	587	630	1.670	1 711	3 381	»	»	»	3 381
Salamoun .	nah	277	43	320	300	1.042	1 054	2 096	»	»	»	2 096
To'mah	nah	41	1	42	49	183	178	361	»	»	»	361
Wa'atlah . .. (el)	nah	132	25	157	154	431	459	890	»	»	»	890
TOTAL. ...		7.840	1438	9 078	10 056	28 896	28.837	57 733	1772	1787	3 559	61 292

Digitized by Google
CORNELL UNIVERSITY

VILLES, NAHIEHS ET LEURS DÉPENDANCES

CLASSEMENT PAR DIVISIONS ET SUBDIVISIONS ADMINISTRATIVES

XV. *Population fixe, semi-sédentaire et étrangère.*

MOUDIRIEH ASSIOUT DISTRICT MALLAWI	Désignation des centres	HABITATIONS occupées	HABITATIONS vides	HABITATIONS total	FAMILLES nombre	POPULATION AGGLOMÉRÉE mas.	POPULATION AGGLOMÉRÉE fém.	POPULATION AGGLOMÉRÉE totale	POPULATION ÉPARSE mas.	POPULATION ÉPARSE fém.	POPULATION ÉPARSE totale	TOTAL Nahiehs et dépendances
Abou Kaltah	nah.	74	10	84	76	258	256	514	»	»	»	514
Abou Khalakah	nah.	56	3	59	57	172	170	342	»	»	»	
Mohammed Hassanein Abou el Makarem	ezb.	6	»	6	18	»	»	»	50	47	97	439
Arine-el-Bahari (el)	nah.	101	14	115	101	307	290	597	»	»	»	597
Badraman (el)	nah.	166	40	206	176	526	492	1 018	»	»	»	
Galal Pacha	ab.	111	2	113	134	»	»	»	364	291	665	
id.	ezb.	21	5	26	28	»	»	»	64	55	119	
Mohammed 'Abdel 'Al	»	10	»	10	14	»	»	»	25	23	48	
Mohammed Nour-el-Dine bey	ab.	35	»	35	55	»	»	»	118	153	271	
'Omar Mohammed-el-Ridi	ezb.	9	»	9	13	»	»	»	32	39	71	2 182
Baragui (el)	nah.	111	77	188	111	279	277	556	»	»	»	556
Beni 'Annan	nah.	131	10	141	132	492	450	942	»	»	»	942
Cheikh Chebékah (el)	nah.	171	3	71	73	224	209	433	»	»	»	433
Cheikh 'Ebadah (el)	nah.	169	71	240	172	586	593	1 179	»	»	»	
Cheikh 'Ebadah (el)	guez.	26	18	44	26	»	»	»	74	73	147	1 326
Cheikh Tami (el)	nah.	155	68	223	155	412	347	759	»	»	»	
Cheiban	guez.	23	»	23	23	»	»	»	66	62	128	
Makine	»	11	1	15	4	»	»	»	48	51	99	
Zaffaran	»	34	»	34	34	»	»	»	80	71	151	1 137
Derwah	nah.	274	160	433	282	806	879	1 685	»	»	»	1 685
Emarieh (el)	nah.	124	»	124	136	507	420	927	»	»	»	27
Ezbet Wabor Mohammed Samhan (ezb. ind.)	ezb.	7	1	8	22	»	5	11	»	»	»	11
Hag Kandil (el)	nah.	154	6	170	154	531	515	1 046	»	»	»	1 046
Kafr Khozam	nah.	151	»	151	174	571	576	1 147	»	»	»	1 147
Mallawi (el)	band.	1 931	379	2 31	2 139	5 253	5 524	10 777	»	»	»	10 777

Digitized by Google Original from CORNELL UNIVERSITY

VILLES, NAHIEHS ET LEURS DÉPENDANCES

CLASSEMENT PAR DIVISIONS ET SUBDIVISIONS ADMINISTRATIVES

XV. *Population fixe, semi-sédentaire et étrangère.*

MOUDIRIEH ASSIOUT DISTRICT *MALLAWI (suite).*	Désignation des localités	HABITATIONS			FAMILLES	POPULATION						TOTAL Nahiehs et dépendances
		occupées	vides	total		AGGLOMÉRÉE			ÉPARSE			
					sédentaire	mascul.	femin.	totale	mas.	fem.	totale	
Masarah (el)	nah.	307	55	362	331	897	918	1 815	»	»	»	
Abou Zeid Toun.	ezb	43	22	65	43	»	»	»	141	120	261	
Gaal Pacha	»	45	6	51	53	»	»	»	137	121	258	
Matta Antoun	»	28	14	76	64	»	»	»	193	186	379	2 713
Nazlet Abdel Messih	nah.	18	10	28	19	43	40	83	»	»	»	83
Nazlet-el-Badraman	nah.	267	84	351	373	755	730	1 485	»	»	»	
Abd-el-Malak Ratkout	ezb	18	6	24	19	»	»	»	44	42	86	1 571
Nazlet-el-Hassaïbah	nah.	84	1	85	84	303	290	593	»	»	»	593
Nazlet Mahmoud	nah.	76	»	76	77	193	209	402	»	»	»	402
Nazlet Mohammed Samhan	nah.	24	4	28	24	76	87	163	»	»	»	163
Nazlet Saïd	nah.	59	»	59	75	258	227	485	»	»	»	485
Nazlet Tandah	nah.	53	25	78	65	158	170	328	»	»	»	328
Nazlet Tounah	nah.	83	4	87	83	242	218	460	»	»	»	460
Tall Beni Amran	nah.	335	11	346	330	1 896	1 110	2 206	»	»	»	2 206
Zaïbarah	nah.	33	8	41	48	126	119	245	»	»	»	245
	TOTAL	5 467	1123	6 589	6 072	15 131	15 467	30 298	1436	1334	2 770	33 068

Digitized by Google
Original from CORNELL UNIVERSITY

VILLES, NAHIEHS ET LEURS DÉPENDANCES

CLASSEMENT PAR DIVISIONS ET SUBDIVISIONS ADMINISTRATIVES

XV. *Population fixe, semi-sédentaire et étrangère.*

MOUDIRIEH ASSIOUT — DISTRICT MANFALOUT	Désignation des centres	HABITATIONS occupées	HABITATIONS vides	HABITATIONS total	FAMILLES nombre	POPULATION AGGLOMÉRÉE mascul.	POPULATION AGGLOMÉRÉE fémin.	POPULATION AGGLOMÉRÉE total	POPULATION ÉPARSE mascul.	POPULATION ÉPARSE fém.	POPULATION ÉPARSE total	TOTAL Nahiehs et dépendances.
Abou Khalil (*Tef Beni Rafé*)	nah.	35	»	35	51	173	167	340	»	»	»	340
Anik	nah.	50	2	52	91	225	192	417	»	»	»	417
Atamnah (el)	nah.	193	46	239	277	772	734	1 506	»	»	»	1 506
Awlad Eléwe	nah.	244	90	334	305	890	875	1 765	»	»	»	1 765
Ballout (*El Beni Rafé*)	nah.	280	24	310	415	967	1 123	2 090	»	»	»	2 090
Barâs	nah.	16	1	17	18	55	42	97	»	»	»	97
Beni-'Adi-el Baharieh (*Tef Beni Rafé*)	nah.	344	43	387	415	1 175	1 195	2 370	»	»	»	2 370
Beni-'Adi-el Keblieh	nah.	160	51	211	188	389	390	779	»	»	»	779
Beni-'Adi-el Wastanieh	nah.	440	117	521	187	1 285	1 311	2 596	»	»	»	2 596
Beni-Charan	nah.	53	9	62	62	198	188	386	»	»	»	386
Beni-Cheir Ghar (fils)	nah.	349	37	386	415	1 093	1 180	2 273	»	»	»	
	ezb.	27	»	27	56	»	»	»	166	115	281	2 654
Beni-Edris	nah.	94	28	122	150	372	376	748	»	»	»	748
Beni-Kaab (*El Beni Rafé*)	nah.	247	28	275	428	827	832	1 659	»	»	»	1 659
Beni-Korrah (El)	nah.	142	24	166	109	467	485	952	»	»	»	952
Beni-Rafé (El)	(ef	429	91	4 8	578	1 787	1 [illegible]	460	»	»	»	3 460
Beni-Saleh Hag[illegible] (El)	nah.	38	1	39	82	240	230	488	»	»	»	
	ezb.	1	1	11	21	»	»	»	50	50	100	588
Beni-Yehia Kebli (*Tef Beni Rafé*)	ns	24	»	24	35	1 [illegible]	1 3	248	»	»	»	248
Beni-Zeid Bouk (El)	nah.	92	9	101	201	400	458	858	»	»	»	658
Bouk	id.	149	16	165	250	668	636	1 304	»	»	»	1 304

Digitized by Google Original from CORNELL UNIVERSITY

VILLES, NAHIEHS ET LEURS DÉPENDANCES

CLASSEMENT PAR DIVISIONS ET SUBDIVISIONS ADMINISTRATIVES

XV. *Population fixe, semi-sédentaire et étrangère.*

MOUDIRIEH ASSIOUT — DISTRICT *MANFALOUT (suite).*	Désignation des centres	HABITATIONS occupées	HABITATIONS vides	HABITATIONS total	FAMILLES nombre	POPULATION AGGLOMÉRÉE masc.	AGGLOMÉRÉE fémin.	AGGLOMÉRÉE totale	ÉPARSE mas.	ÉPARSE fém.	ÉPARSE totale	TOTAL Nahiehs et dépendances.
Cheikh Daoud ... (el)	nah	58	2	60	85	227	237	464	»	»	»	464
Cheikh 'Ewan Allah (el)	nah	60	5	65	95	270	268	544	»	»	»	544
Damaghour . .	nah	112	28	140	121	282	302	584	»	»	»	584
Deir-el-Kosseir	nah	141	»	141	172	503	521	1 114	»	»	»	1.114
Deir Meharrak	nah	78	5	83	155	643	467	1 110	»	»	»	1 110
Ensar (el)	nah	214	23	237	232	811	752	1.563	»	»	»	1 563
Esieh . . (el)	nah	223	12	235	279	767	691	1.458	»	»	»	1 458
Fazarah .	nah	258	26	284	326	915	962	1 877	»	»	»	1 877
Gamma	nah	72	33	105	98	269	263	532	»	»	»	532
Habalsah . (el)	nah	171	2	173	249	615	634	1 249	»	»	»	1.249
Haradnah (el)	nah	48	»	48	83	222	223	445	»	»	»	
Kirillos Ghobrial .	ezb	9	»	9	9	»	»	»	20	22	42	487
Karar We Gohénah (*Tef B. R.*)	nah	227	8	235	303	817	871	1 688	»	»	»	1.688
Kharkah . d	nah	51	1	52	54	217	217	434	»	»	»	434
Kom Bouha	nah	70	12	82	82	205	244	449	»	»	»	449
Kom-el-Chahid (*Tef. Beni Rafé*)	nah	35	»	35	38	130	112	242	»	»	»	242
Kosseir-el-'Amarnah.	nah	376	28	404	455	1 243	1 178	2 421	»	»	»	2 241
Kosaich . (el)	nah	995	169	1 164	1 274	3 242	3 269	6-511	»	»	»	6.511
Madwar (*Tef Beni Rafé*) (el)	nah	9	»	9	18	49	42	91	»	»	»	91
Manfalout..... ch.l.	hah.	2.150	360	2 510	2 965	6 500	6 732	13232	»	»	»	13 232

Digitized by Google
CORNELL UNIVERSITY

VILLES, NAHIEHS ET LEURS DÉPENDANCES

CLASSEMENT PAR DIVISIONS ET SUBDIVISIONS ADMINISTRATIVES

XV. *Population fixe, semi-sédentaire et étrangère.*

MOUDIRIEH ASSIOUT — DISTRICT *MANFALOUT (suite).*	Désignation des centres	HABITATIONS occupées	HABITATIONS vides	HABITATIONS total	FAMILLES nombre	POPULATION AGGLOMÉRÉE mascul.	AGGLOMÉRÉE fémin.	AGGLOMÉRÉE totale	ÉPARSE mascul.	ÉPARSE fémin.	ÉPARSE totale	Total Nahieh et dépendances
Manzarah Kebli (el)	nah	120	10	130	163	397	453	850	»	»	»	850
Massarah,	nah	427	13	440	572	1 602	1 574	3 176	»	»	»	
Abdoh Abdel Rahim (*rec avec la nah.*)	naz	»	»	»	»	»	»	»	»	»	»	
Kanch (*rec avec la nah.*)	»	»	»	»	»	»	»	»	»	»	»	3 176
Messir	nah	594	43	637	727	2 058	2 150	4 208	»	»	»	4 208
Minchat-el-Kobra (el)	nah	93	9	102	103	490	459	949	»	»	»	949
Minchat-el-Soghra	nah	47	»	47	70	239	195	434	»	»	»	434
Nazlt Ganoub	nah	246	5	251	344	872	898	1 770	»	»	»	1 770
Nazlet-el-Bouzah	nah	36	2	38	48	114	114	228	»	»	»	228
Nazlet-el-Hema	nah	85	18	103	105	246	275	521	»	»	»	521
Nazleh Romeih (*Tef Beni Rafé*)	nah	94	3	97	172	792	429	821	»	»	»	821
Om-el-Kosour (*Tef. Beni Rafé*)	nah	333	57	390	431	1 187	1 218	2 405	»	»	»	
Moustafa Bey Hamdi	ezb.	23	7	30	26	»	»	»	62	60	122	
Angal Ghali	»	14	7	21	19	»	»	»	33	27	60	2 587
Sahrig (el)	nal	41	»	41	63	164	152	316	»	»	»	316
Sanbawah (*Tef Beni Rafé*)	nah	774	126	900	1 063	2 693	2 836	5 529	»	»	»	5 529
Sarawnah (el)	nah	88	2	90	127	448	426	874	»	»	»	874
Sarawah (*Tef Beni Rafé*)	nah	68	9	77	114	274	244	518	»	»	»	518
Tâlieh (*Tef Beni Rafé*)	nah	209	23	232	352	921	876	1 797	»	»	»	1 797
Tanaghah	nah	60	2	62	—	196	190	386	»	»	»	386
Tempahieh el	nah	227	7	234	305	997	912	1 909	»	»	»	1 909
TOTAL		12 323	1592	13 915	16 608	43 844	43 631	87 475	331	274	605	88 080

Digitized by Google
Original from CORNELL UNIVERSITY

VILLES, NAHIEHS ET LEURS DÉPENDANCES

CLASSEMENT PAR DIVISIONS ET SUBDIVISIONS ADMINISTRATIVES

XV. *Population fixe, semi-sédentaire et étrangère.*

MOUDIRIEH ASSIOUT DISTRICT EL-RODAH	Désignation des centres	HABITATIONS occupées	HABITATIONS vides	HABITATIONS total	FAMILLES nombre	POPULATION AGGLOMÉRÉE mas.	POPULATION AGGLOMÉRÉE fém.	POPULATION AGGLOMÉRÉE totale	POPULATION ÉPARSE mas.	POPULATION ÉPARSE fém.	POPULATION ÉPARSE totale	TOTAL Nahiehs et dépendances
Achmouneïn..... (el)	nah.	374	19	393	424	1 047	1 085	2 132	»	»	»	
Hafez Ottomar	a.	79	2	81	80	»	»	»	235	222	457	
Ibrahim 'Awad	ez.	114	8	122	114	»	»	»	398	358	756	3.345
Aly Ga'ouir (ezb indépen.)	nah	69	»	69	81	228	272	500	»	»	»	500
'Arine-el Kebh (el)	nah	146	»	146	148	373	394	767	»	»	»	
Husseïn Pacha Sabri	a.	62	»	62	62	»	»	»	167	139	306	1.073
Baïadieh (el)	nah	403	2	405	323	1 400	1 460	2 860	»	»	»	
Cheflek (el)	ez.	29	8	37	29	»	»	»	80	57	137	2 997
Beni-Khaled	nah	306	71	377	310	925	869	1 794	»	»	»	1 794
Beni-Roh	nah.	70	2	72	70	223	221	444	»	»	»	444
Bercha	nah.	292	8	300	292	985	993	1 978	»	»	»	1 978
Berkah	nah.	95	»	95	95	253	242	495	»	»	»	495
Cheik Hussein (el)	nah	82	49	131	82	222	228	450	»	»	»	450
Daïrimoun (el)	nah	417	34	451	450	1 387	1 466	2 853	»	»	»	
Chehatah Goudah	ezb	56	»	56	60	»	»	»	167	149	316	3 169
Deir Abou Hennès	nah.	238	1	239	276	892	863	1.755	»	»	»	1 755
Deir-el-Bercha	nah	177	7	184	178	535	516	1 051	»	»	»	1 051
Deir Mawâs	nah	704	248	952	735	1 758	1 851	3 609	»	»	»	
Vivo	ezb	26	7	33	26	»	»	»	52	53	105	
Mikhaïl Pacha	»	25	2	27	25	»	»	»	38	50	88	3 802
Deirout Om Naklah	nah	479	57	533	479	1 076	1 132	2 208	»	»	»	
Abbas Pacha Sadek	a.	113	12	125	116	»	»	»	382	389	771	2 979
Delga	nah	1 067	273	1 340	1 281	4 237	3 972	8 209	»	»	»	
Paolo Anton	ezb	27	5	32	27	»	»	»	72	75	147	8 356
Ebchadah el-Baharieh	nah	181	38	219	186	481	479	960	»	»	»	
Moustafa Bey	a.	127	22	149	130	»	»	»	363	336	699	1 659

Digitized by Google Original from CORNELL UNIVERSITY

VILLES, NAHIEHS ET LEURS DÉPENDANCES

CLASSEMENT PAR DIVISIONS ET SUBDIVISIONS ADMINISTRATIVES

XV. *Population fixe, semi-sédentaire et étrangère.*

MOUDIRIEH ASSIOUT — DISTRICT *EL-RODAH (suite).*	Désignation des centres	HABITATIONS occupées	HABITATIONS vides	HABITATIONS total	FAMILLES nombre	POPULATION AGGLOMÉRÉE masc.	POPULATION AGGLOMÉRÉE fémin.	POPULATION AGGLOMÉRÉE totale	POPULATION ÉPARSE mas.	POPULATION ÉPARSE fém	POPULATION ÉPARSE totale	TOTAL Nahiehs et dépendances
Ebchadah-el-Kebliah .	nah.	249	69	312	261	673	655	1 328	»	»	»	
'Aly Pacha Chouein. ,	ab'a.	40	7	47	40	»	»	»	107	106	213	1 541
Eshak Hanna (*ezb indépen.*)	ezb	62	5	67	74	215	181	396	»	»	»	396
Estelidem .	nah	617	23	640	617	1 669	1 670	3 339	»	»	»	3 339
Etka	nah.	131	5	136	131	401	417	818	»	»	»	
Hassan Pacha Camel .	aba	51	1	52	51	»	»	»	152	174	326	
Rouslom Agha .	»	50	1	51	50	»	»	»	140	152	292	1 436
Gorgui Nouri (*ezb indépen.*) .	ezb	45	16	61	65	171	153	324	»	»	»	324
Habachi'Awad Allah(*ezb ind.*)	ezb.	55	»	55	75	196	200	396	»	»	»	396
Hassan Tantawi(*ezb indépen.*)	ezb	30	6	36	31	99	78	177	»	»	»	177
Hor	nah.	484	156	640	538	1 307	1 310	2 617	»	»	»	
Tadros Tannous .	ezb	62	9	71	62	»	»	»	190	166	356	2 973
Ibrahim Eskandar (*ezb indép*	ezb.	19	»	19	19	53	46	99	»	»	»	99
Kalandoul.	nah.	509	22	531	569	1 551	1 650	3 201	»	»	»	3 201
Kalobba .	nah.	253	30	283	269	821	753	1 574	»	»	»	
Youssef Bey.	ezb.	7	»	7	7	»	»	»	130	118	248	
Youssef Mohammed . ,	»	48	2	50	48	»	»	»	158	138	296	2 118
Kasr Hor	nah.	365	112	477	391	1 070	1 034	2 104	»	»	»	
Daoud Agha	aba.	23	2	25	23	»	»	»	82	77	159	2 263
Khalaf 'Edwi (*ezb. indépen.*)	ezb	114	6	120	124	275	247	522	»	»	»	522
Mahras ....(el)	nah	387	63	450	428	1 353	1 304	2 657	»	»	»	2 657
Maktoun . .	nah	134	31	165	134	334	42	676	»	»	»	676
Minchet-el-Maghalkah.. .	nah	530	39	578	626	1 750	1 693	3 443	»	»	»	3 443
Mohammed Fouli (*ezb indép.*)	ezb.	19	9	28	19	42	35	77	»	»	»	77

Digitized by Google
Original from CORNELL UNIVERSITY

VILLES, NAHIEHS ET LEURS DÉPENDANCES

CLASSEMENT PAR DIVISIONS ET SUBDIVISIONS ADMINISTRATIVES

XV. *Population fixe, semi-sédentaire et étrangère.*

MOUDIRIEH ASSIOUT DISTRICT *EL-HODAH (suite).*	Désignation des centres	HABITATIONS occupées	HABITATIONS vides	HABITATIONS total	FAMILLES nombre	POPULATION AGGLOMÉRÉE masc.	AGGLOMÉRÉE fémin.	AGGLOMÉRÉE totale	ÉPARSE mas.	ÉPARSE fém.	ÉPARSE totale	TOTAL Nahiehs et dépendances.
Mohammed Tantawi (*ezb ind.*)	ezb	18	»	18	35	94	80	174	»	»	»	174
Moussa 'Omar ..(*ezb. ind.*)	ezb.	13	3	16	13	38	39	77	»	»	»	77
Nawai	nah.	334	56	390	419	1.056	1.128	2 184	»	»	»	2.184
Nazlet Charmoukh . .	nah.	60	28	88	77	178	195	373	»	»	»	373
Nazlet-el-Sarwe .	nah.	67	13	80	67	157	167	324	»	»	»	324
Nazlet Hamsaoui.	nah.	83	40	123	83	253	264	517	»	»	»	517
Nazlet Herz. . . .	nah.	66	9	75	74	233	218	451	»	»	»	451
'Omar 'Aly .(*ezb. ind*) .	ezb	18	»	18	22	51	47	98	»	»	»	98
Om Kommos . .	nah.	306	4	310	315	908	893	1.801	»	»	»	1.801
Rodah . ..*ch. l.*(el)	nah.	1 073	431	1 504	1.102	1 957	2.093	4 050	»	»	»	4.050
Sakiet Moussa	nah.	337	76	413	337	931	866	1 797	»	»	»	1 797
Salamah Gom'ah.. (*ezb ind*)	ezb	21	3	24	35	76	83	159	»	»	»	159
Salamah Guirguis (*ezb indép*)	ezb	63	1	64	63	165	119	284	»	»	»	284
Sangorg	nah.	177	37	214	186	506	545	1 051	»	»	»	1 051
Sawâhgah (el)	nah.	149	»	149	155	438	409	847	»	»	»	847
Tandah	nah.	554	77	631	669	1.704	1.695	3.399	»	»	»	
Ibrahim Zaki	ab'	50	2	52	60	»	»	»	176	144	320	
Mohammed Agha Chararah	»	54	12	66	75	»	»	»	168	163	331	4.050
Tanouf . . .	nah	270	132	402	295	836	881	1.717	»	»	»	
Sa'd Bey .	ab'	23	7	30	24	»	»	»	69	61	124	1 841

Digitized by Google
CORNELL UNIVERSITY

VILLES, NAHIEHS ET LEURS DÉPENDANCES

CLASSEMENT PAR DIVISIONS ET SUBDIVISIONS ADMINISTRATIVES

XV. *Population fixe, semi-sédentaire et étrangère.*

MOUDIRIEH ASSIOUT — DISTRICT EL-RODAH *suite*	Désignation des centres	HABITATIONS occupées	HABITATIONS vides	HABITATIONS total	FAMILLES nombre	POPULATION AGGLOMÉRÉE mase	AGGLOMÉRÉE fém a.	AGGLOMÉRÉE totale	ÉPARSE mas.	ÉPARSE fém	ÉPARSE totale	TOTAL Nuinéro de dépendance
Toukh	nah.	199	41	240	262	763	748	1 511	»	»	»	
Ahmad Soleiman	ab	27	3	30	28	»	»	»	88	76	164	
'Eichah	»	25	»	25	25	»	»	»	63	58	121	
'Othman Charkas	»	48	7	55	58	»	»	»	172	152	324	2 120
Tounah-el-Gabal	nah.	206	»	206	290	866	834	1 700	»	»	»	1 700
Zaré A.y (*ezb. indépend.*)	ezb.	48	2	50	49	169	141	310	»	»	»	310
TOTA		14 334	2473	16 804	15 332	39 381	39 256	78 637	3843	3413	7 056	85 693

Digitized by Google Original from CORNELL UNIVERSITY

VILLES, NAHIEHS ET LEURS DÉPENDANCES

CLASSEMENT PAR DIVISIONS ET SUBDIVISIONS ADMINISTRATIVES

XVI. *Population fixe, semi-sédentaire et étrangère.*

MOUDIRIEH BENI-SOUÈF DISTRICT *BEBA*	Désignation des centres	HABITATIONS occupées	HABITATIONS vides	HABITATIONS total	FAMILLES nombre	POPULATION AGGLOMÉRÉE mascul.	AGGLOMÉRÉE fémin.	AGGLOMÉRÉE totale	ÉPARSE mas.	ÉPARSE fém.	ÉPARSE totale	TOTAL Nahiehs et dépendances.
Abou-Charban	nah	145	12	157	195	584	547	1 131	»	»	»	
'Aly Pacha Choukry	ab'	29	4	33	32	»	»	»	75	82	157	
Boutros Pacha	»	15	»	15	16	»	»	»	42	43	85	1 373
Assakrah (el)	nah	90	18	108	122	349	307	656	»	»	»	
Baker (Heritiers)	ab'	4	»	4	7	»	»	»	18	14	32	
Rachwan	»	7	1	8	13	»	»	»	41	31	72	
Moustafa Agha	»	5	»	5	6	»	»	»	17	12	29	
Kaftan Pacha (escla. aff.)	»	17	10	27	28	»	»	»	50	56	106	895
Badhal	nah	155	8	163	197	670	575	1 145	»	»	»	
Ibrahim Bey-el-Chamachirgui	ezb	26	»	26	42	»	»	»	118	131	249	1.394
Bahmoun (el)	nah	73	10	83	85	267	240	507	»	»	»	
Ahmad Pacha Taher	ab'	16	»	16	30	»	»	»	66	69	135	
Azmerli Mohammed Agha	»	8	3	11	9	»	»	»	22	23	45	
Hassan Bey Ref'at	»	16	4	20	18	»	»	»	41	36	77	
Moustafa Mohammed 'Ez-el-Dine	ezb	7	»	7	13	»	»	»	17	27	44	
Khalaf	naz	42	4	46	73	»	»	»	196	187	383	
Mohammed Sadek	ab'	5	2	7	5	»	»	»	9	11	20	
Soleiman Bey Hamdi	ezb	15	»	15	32	»	»	»	72	55	127	1 340
Barankah (el)	nah	222	26	248	234	542	554	1.096	»	»	»	1 096
Barawah-el Wakf	nah	79	14	93	100	251	264	515	»	»	»	
Sa'ed' Aly (el)	ab'	5	»	5	9	»	»	»	19	17	36	
'Aly Bey-el-Cherif	ezb	36	»	36	36	»	»	»	99	101	200	
Isma'il	»	11	1	12	12	»	»	»	41	30	71	822
Barout-el-Bakar	nah	351	57	408	406	1 006	961	1 967	»	»	»	
Ibrahim Namek	ab'	4	1	5	4	»	»	»	18	11	29	
Rasekh Bey	naz	6	4	10	6	»	»	»	13	18	31	2 027
Beba-el-Kobra ch. l.	ban	485	24	509	654	1 803	1 722	3 525	»	»	»	
Ahmad Bey Choukry	ezb	32	22	54	36	»	»	»	84	89	173	
Mohammed Hachem Bey	»	66	»	66	67	»	»	»	208	191	399	
Morkos (*rec. avec la nah.*)	»	»	»	»	»	»	»	»	»	»	»	
Fabrique de Beba	»	224	3	227	287	»	»	»	624	576	1 200	
Zera'et (culture) Tazmant	»	21	1	22	28	»	»	»	59	62	121	
Nasrallah Louka et Cie.	»	49	8	57	52	»	»	»	118	136	254	5 672
Beni Ahmad	nah	61	8	69	57	178	167	345	»	»	»	
Moustafa Bey (fils)	ab'	4	»	4	4	»	»	»	8	9	17	
Hassan Rakem (Héritiers)	»	4	»	4	11	»	»	»	20	15	35	397
Beni Awad	nah	28	7	35	30	74	88	162	»	»	»	162

Digitized by Google
CORNELL UNIVERSITY

VILLES, NAHIEHS ET LEURS DÉPENDANCES

CLASSEMENT PAR DIVISIONS ET SUBDIVISIONS ADMINISTRATIVES

XVI. *Population fixe, semi-sédentaire et étrangère.*

MOUDIRIEH BENI-SOUEF — DISTRICT — *BEBA (suite).*	Désignation des centres	HABITATIONS occupées	HABITATIONS vides	HABITATIONS total	FAMILLES nombre	POPULATION AGGLOMÉRÉE mascul.	AGGLOMÉRÉE fémin.	AGGLOMÉRÉE totale	ÉPARSE mascul.	ÉPARSE fémin.	ÉPARSE totale	TOTAL Nahiehs et dépendances
Beni Hallah	nah.	123	27	150	147	340	324	673	»	»	»	
'Abdel Halim Pacha	ab.	17	13	30	22	»	»	»	65	50	115	788
Beni Kassem	nah.	95	10	105	110	293	281	574	»	»	»	
Rofail Hanna	ezb.	20	»	20	27	»	»	»	78	63	141	715
Beni Khalil	nah.	24	»	24	39	88	94	182	»	»	»	182
Beni Medi	nah.	150	16	166	178	41[illegible]	428	838	»	»	»	838
Beni Mohammed-el-Charkieh	nah.	16	6	22	18	5[illegible]	69	128	»	»	»	128
Beni Mohammed Rached	nah.	43	1	44	56	163	142	305	»	»	»	305
Beni Moumenah	nah.	50	28	78	66	169	156	325	»	»	»	325
Chetour	nah.	174	11	185	209	653	650	1 303	»	»	»	
Radwan Pacha	ab.	25	»	25	57	»	»	»	139	129	268	1 571
Daba'nah	nah.	96	»	96	130	317	318	635	»	»	»	
Guirguis Pacha	ezb.	33	»	4[illegible]	30	»	»	»	79	85	164	799
Dachachah	nah.	254	39	293	270	809	800	1 609	»	»	»	
Gaber Bey'Aly et NasrGom'ah	ezb.	8	1	9	10	»	»	»	31	25	56	
'Afifi'Aly	»	10	2	12	12	»	»	»	21	23	44	
Borek Hamd.	»	»	»	»	8	»	»	»	54	38	92	
Radwan Pacha	»	30	9	39	42	»	»	»	127	119	246	2 107
Dachtout	nah.	240	63	303	278	767	788	1 555	»	»	»	
Ibrahim Bey Kholoussi	ab.	18	15	33	27	»	»	»	77	71	148	
Mahmoud Be[illegible]	ezb.	54	15	69	72	»	»	»	178	157	335	
Wassef Bey Ghannami	»	26	7	33	37	»	»	»	63	63	126	2 161
Deir Barawah	nah.	51	5	156	69	177	181	358	»	»	»	358
Ebwah	nah.	316	61	377	378	982	975	1 957	»	»	»	
Dyazid Bey (Héritiers)	ab.	18	»	18	8	»	»	»	66	83	149	
El Zaza (rec. avec la nah.)	»	»	»	»	»	»	»	»	»	»	»	
Zera'el[illegible] (culture khass)	»	14	4	18	18	»	»	»	44	38	81	
Hanna Tadros.	ab.	6	»	6	7	»	»	»	15	20	35	
[illegible] Saad	ezb.	12	»	12	20	»	»	»	65	59	124	2 346
'Ezbet-el-Chetour	nah.	38	14	52	50	166	17[illegible]	336	»	»	»	336

Digitized by Google
Original from CORNELL UNIVERSITY

VILLES, NAHIEHS ET LEURS DÉPENDANCES

CLASSEMENT PAR DIVISIONS ET SUBDIVISIONS ADMINISTRATIVES

XVI. *Population fixe, semi-sédentaire et étrangère.*

MOUDIRIEH BENI-SOUÈF DISTRICT BÉBA (suite).	Désignation des centres	HABITATIONS occupées	HABITATIONS vides	HABITATIONS total	FAMILLES nombre	POPULATION AGGLOMÉRÉE masc.	POPULATION AGGLOMÉRÉE fém.	POPULATION AGGLOMÉRÉE totale	POPULATION ÉPARSE mas.	POPULATION ÉPARSE fém.	POPULATION ÉPARSE totale	TOTAL Nahiehs et dépendances.
* Fazarah	nah.	33	15	48	60	145	132	277	»	»	»	277
Feka'y (el)	nah.	152	8	160	181	466	477	943	»	»	»	943
Gabal-el-Nour	nah.	46	»	46	46	170	179	349	»	»	»	349
Ghaïadah-el-Charkieh	nah.	68	5	73	76	222	204	426	»	»	»	426
Ghaïadah-el-Gharbieh	nah.	115	11	126	158	309	336	645	»	»	»	
Hendawi Chenatah	ezb.	14	»	14	14	»	»	»	37	37	74	719
Gueziret Beba	nah.	184	3	187	245	587	591	1 178	»	»	»	1 178
Gueziret-el-Feka'y	nah.	40	20	60	54	144	147	291	»	»	»	291
Hallabieh (el)	nah.	185	77	262	221	544	566	1 110	»	»	»	
Moustafa Bey Gom'ah	naz.	32	2	34	47	»	»	»	107	101	208	
Awad 'Awad	»	9	»	9	12	»	»	»	35	26	61	
Me'arek 'Azzouz	ezb.	28	»	28	34	»	»	»	75	85	160	1.539
Heleh	nah.	137	40	177	222	526	506	1 032	»	»	»	
Aly Kachef	ab.	5	»	5	11	»	»	»	21	19	40	
Sététah-el-Bedah	»	15	»	15	20	»	»	»	42	41	83	1 155
* Hendefah	nah.	73	7	80	124	283	304	587	»	»	»	587
* Kafr Abou Chahbah	nah.	36	40	76	67	159	188	347	»	»	»	347
Kafr Beni Aly	nah.	28	1	29	37	76	98	174	»	»	»	
Moustafa Gadir	ab.	4	»	4	4	»	»	»	5	5	10	
Abdallah Mohsen	»	18	1	19	20	»	»	»	56	42	98	282
Kafr-el-Cheikh Abed	nah.	28	3	31	54	103	124	227	»	»	»	
Mohammed Bey Selim-el-Cherif	ezb.	96	8	104	103	»	»	»	220	297	517	744
Kafr-el-Manâchi	nah.	38	»	38	46	123	121	244	»	»	»	244
Kafr Gom'ah	nah.	22	1	23	28	74	76	150	»	»	»	
Mohammed Ef (aff. de)	ab.	71	»	71	105	»	»	»	238	267	505	655
Kafr Mansour	nah.	65	»	65	110	268	251	513	»	»	»	519

Digitized by Google Original from CORNELL UNIVERSITY

VILLES, NAHIEHS ET LEURS DÉPENDANCES

CLASSEMENT PAR DIVISIONS ET SUBDIVISIONS ADMINISTRATIVES

XVI. *Population fixe, semi-sédentaire et étrangère.*

MOUDIRIEH BENI-SOUÈF — DISTRICT BÉBA (*suite*).	Désignation des centres	HABITATIONS occupées	HABITATIONS vides	HABITATIONS tota	FAMILLES nombre	POPULATION AGGLOMÉRÉE masc.	POPULATION AGGLOMÉRÉE fémin.	POPULATION AGGLOMÉRÉE totale	POPULATION ÉPARSE mas.	POPULATION ÉPARSE fém.	POPULATION ÉPARSE totale	TOTAL Nahieh et dépendances
Kassabah (el)	nah.	69	»	69	88	221	235	456	»	»	»	456
Kom-el-Nour	nah	82	18	100	122	308	292	600	»	»	»	600
Kom-el-Raml-el-Kebli	nal	107	8	115	153	363	354	717	»	»	»	717
Komboch-el-Hamra	nah.	354	58	412	436	1 094	1 168	2 262	»	»	»	
Goudah Abdel 'Al	ezb	7	»	7	15	»	»	»	33	34	67	
Habib Souédan et Hussein 'Aly	»	12	»	12	31	»	»	»	71	64	135	
'Aly Bey-el-Selehdar	»	20	1	21	24	»	»	»	55	45	100	
Komboch-el-Hamra	»	19	3	22	19	»	»	»	49	39	88	
Chérit Makkah	ab	23	7	30	36	»	»	»	114	108	222	
Ahmad Imam Zadah	»	12	»	12	31	»	»	»	73	66	139	3 013
Mallahieh (el	nah	124	27	151	172	444	486	930	»	»	»	930
Manal Moussa	nah	25	46	71	43	83	84	167	»	»	»	167
Medelle (el	nah.	112	40	152	161	186	293	479	»	»	»	479
Mezawarah	nah	312	95	407	370	920	942	1 862	»	»	»	
Kaftan Pacha	ab'	70	18	88	98	»	»	»	220	233	453	
Moustafa Wahby	»	21	1	22	27	»	»	»	83	77	160	
Nosseir Soleiman	»	4	»	4	6	»	»	»	12	14	26	2 501
Minchat Abou Melig	nah.	92	35	127	111	278	293	571	»	»	»	571
Mit-el-Galèd	nah	65	21	86	82	220	235	455	»	»	»	
Saleh Chaukat	ab'	30	9	39	31	»	»	»	58	64	122	577
Nana Wchta	nah	206	24	230	239	647	636	1 283	»	»	»	1 283
Nazlet 'Aly Kilani	nal.	»	»	»	»	190	153	343	»	»	»	343
Nazlet Sa'id	nah.	71	10	81	93	216	215	431	»	»	»	431
Nezal-el-Zawich	na	120	6	126	136	373	366	739	»	»	»	739
Om-el-Ganadi	nah	69	3	72	91	209	203	412	»	»	»	412
Saft Rechine	nah	429	21	450	510	1 406	1 410	2 816	»	»	»	2 816

Digitized by Google
Original from CORNELL UNIVERSITY

VILLES, NAHIEHS ET LEURS DÉPENDANCES

CLASSEMENT PAR DIVISIONS ET SUBDIVISIONS ADMINISTRATIVES

XVI. *Population fixe, semi-sédentaire et étrangère.*

MOUDIRIEH BENI-SOUÈF — DISTRICT — *BEBA (suite).*	Désignation des centres	HABITATIONS occupées	HABITATIONS vides	HABITATIONS total	FAMILLES nombre	POPULATION agglomérée masc.	POPULATION agglomérée fémin.	POPULATION agglomérée totale	POPULATION éparse masc.	POPULATION éparse fém.	POPULATION éparse totale	TOTAL Nahieha et dépendances.
* Sarnesta-el-Soultani	nah.	77	8	85	98	292	343	695	»	»	»	
Aly Me'awad	ezb.	»	»	»	»	»	»	»	»	»	»	
Ahmad et Mohammed-el Azhari	»	15	3	18	16	»	»	»	43	49	92	727
* Sarnesta-el-Wakf	nah.	283	47	330	310	1.039	1.097	2.135	»	»	»	
Nasr Gad	ab'	3	1	4	4	»	»	»	10	9	19	
Deasouki	»	4	»	4	7	»	»	»	20	23	43	2 197
* Serbawah	nah.	68	6	69	85	228	228	456	»	»	»	456
* Sods-el-Omara	nah.	187	38	225	252	587	574	1 161	»	»	»	
Mohammed Ibrahim	ab'.	20	4	24	22	»	»	»	45	49	94	
Mohammed El (aff. de)	ezb	58	»	58	67	»	»	»	124	137	261	1.516
* Taha Lebichah	nah.	62	5	67	85	240	226	466	»	»	»	
Rachwan Pacha	ab'.	55	14	69	57	»	»	»	140	125	265	
Tifor Bey	»	44	12	56	50	»	»	»	118	117	235	966
* Tansa Beni Malou	nah.	247	20	267	313	729	736	1 465	»	»	»	
Beni Madi	ezb	7	6	15	7	»	»	»	16	17	33	
El-Zaza	»	25	3	28	45	»	»	»	119	126	245	
Tansa Beni Malou	»	25	1	26	28	»	»	»	81	62	143	1.884
* Tarchoub	nah.	100	10	110	116	333	305	638	»	»	»	638
* Touwah	nah	161	35	196	208	570	534	1.104	»	»	»	
Moustafa Taher	naz	16	1	17	17	»	»	»	38	48	86	1.190
* Zawiet-el-Nawieh	nah.	258	32	290	326	880	890	1 770	»	»	»	1.770
TOTAL		10.041	1638	11 679	12 725	27.254	27.465	54 719	5554	5480	11.034	65753

Digitized by Google
CORNELL UNIVERSITY

VILLES, NAHIEHS ET LEURS DÉPENDANCES

CLASSEMENT PAR DIVISIONS ET SUBDIVISIONS ADMINISTRATIVES

XVI. *Population fixe, semi-sédentaire et étrangère.*

MOUDIRIEH BENI-SOUÈF DISTRICT *BENI-SOUEF*	Désignation des localités	HABITATIONS occupées	HABITATIONS vides	HABITATIONS total	FAMILLES nombre	POPULATION AGGLOMÉRÉE mascul.	POPULATION AGGLOMÉRÉE fémin.	POPULATION AGGLOMÉRÉE totale	POPULATION ÉPARSE mascul.	POPULATION ÉPARSE fémin.	POPULATION ÉPARSE totale	TOTAL habitants et dépendances
'Awawnah . . .(el)	nah	211	54	265	300	668	710	1 378	»	»	»	1.378
Baha-el-Agouz	nah	255	37	292	288	780	852	1 638	»	»	»	1 638
Bahnemouh	nah	39	1	40	62	145	137	282	»	»	»	282
'Baïad-el-Nassara .	na	43	1	50	89	140	145	285	»	»	»	
Abou Narouz	naz	30	3	33	48	»	»	»	82	70	161	
Abou 'Eleim . .	»	13	1	14	23	»	»	»	51	46	97	
'Aly Hammoudah-el-Haggâr	»	40	»	40	46	»	»	»	132	129	261	
Dahban 'Abdallah Dahchan	»	13	»	13	14	»	»	»	40	37	77	
'Aramen . . . . el	»	27	»	27	41	»	»	»	83	79	162	
Cheikh 'Aly . . (el)	»	19	2	21	33	»	»	»	54	53	107	
'Eteiwah Allab	»	17	»	17	31	»	»	»	68	62	130	
Manchieh-el-Guedidah (el)	»	73	1	74	93	»	»	»	163	157	320	
Mecharaf Hendawi	»	9	»	9	11	»	»	»	20	19	39	
Hassan Abou Taleb	»	53	»	53	67	»	»	»	185	167	352	
Ismaïl 'Eleim	»	23	»	23	25	»	»	»	41	64	105	
Khalil 'Awad .	»	16	2	18	25	»	»	»	49	61	110	2.206
Behfia .	nah	535	33	568	617	1 525	1 556	3 081	»	»	»	3 081
Beni-'Affan . . .	nah	172	16	188	185	449	449	898	»	»	»	898
Beni-'Atiah	nah	31	1	32	35	74	72	146	»	»	»	146
Beni Bekhit	na	273	22	295	338	876	918	1 794	»	»	»	1 794
Beni-Hamad	nah	184	6	190	220	548	535	1 083	»	»	»	
'Abdel Malak Said	ezb	6	6	12	6	»	»	»	14	9	23	
Guirguis Ibrahim	»	9	2	11		»	»	»	18	18	36	1 142
Beni-Haroun	nah	248	65	313	282	702	684	1 386	»	»	»	
Mohyi-el-Dine Moustafa	ezb	2	»	2	2	»	»	»	4	9	13	
Sadek 'Aly	»	9	1	10	9	»	»	»	19	25	44	
Fèzi Bey . . .	»	63	4	67	60	»	»	»	171	166	337	
Mohammed el-Tawâchi	»	4	»	4	4	»	»	»	9	11	20	1 800
Beni-Moussa	nah	62	10	72	78	188	191	379	»	»	»	379
Beni-Radouan	nah	86	1	87	105	250	262	512	»	»	»	512
Beni-Soleiman-el-Charkieh	nah	56	1	57	97	179	197	376	»	»	»	
Amd Bey	ab	17	»	17	20	»	»	»	56	44	99	
Kanadfah . . . . (el)	naz	18	1	19	26	»	»	»	59	63	122	

Digitized by Google Original from CORNELL UNIVERSITY

VILLES, NAHIEHS ET LEURS DÉPENDANCES

CLASSEMENT PAR DIVISIONS ET SUBDIVISIONS ADMINISTRATIVES

XVI. *Population fixe, semi-sédentaire et étrangère.*

MOUDIRIEH BENI-SOUÈF — DISTRICT — *BENI-SOUÈF (suite).*	Désignation des cours	HABITATIONS occupées	HABITATIONS vides	HABITATIONS total	FAMILLES nombre	POPULATION AGGLOMÉRÉE masc.	AGGLOMÉRÉE fémin.	AGGLOMÉRÉE totale	ÉPARSE masc.	ÉPARSE fém.	ÉPARSE totale	TOTAL Nahiehs et dépendances.
Beni Soleiman-el-Charkieh *(suite).*												
Tawanah . . .	naz	75	4	79	110	»	»	»	225	212	437	
Hamad Mohammed . . .	»	7	»	7	8	»	»	»	14	18	32	
Mohammed Mansour	»	12	11	23	16	»	»	»	29	39	68	1 134
Beni-Souèf . . . . . ch.l	ban	1 634	151	1 785	2.145	4 865	5 220	10 085	»	»	»	
Ahmad el-Azhari .	»	20	5	25	23	»	»	»	56	50	106	
Ahmad Se'oudi	naz	8	»	8	12	»	»	»	27	30	57	
'Aly Bey Ragheb .	ab	60	3	63	81	»	»	»	181	199	380	
Hussein Bey Namek	»	94	5	99	104	»	»	»	228	220	448	11 076
Beni-Zaïed	nah.	34	7	41	38	94	93	187	»	»	»	187
Boche . .	nah	1 240	160	1 406	1 462	3 554	3 537	7 091	»	»	»	
Hamdi .	ab	15	»	15	15	»	»	»	37	34	71	
Hussein Bey Namek	»	5	»	5	6	»	»	»	23	14	37	
Ibrahim Pacha Charkas	»	13	»	13	13	»	»	»	41	32	73	
Isaac	»	10	9	19	12	»	»	»	22	27	49	
Ismaïl 'Oda Pacha	»	6	2	8	16	»	»	»	39	45	84	
Moumen Kachef	»	17	2	19	27	»	»	»	76	71	147	
Moustafa Achmaoni *(ruine)*	ezb.	»	»	»	»	»	»	»	»	»	»	7 552
Borg (el)	nah.	83	19	102	114	276	301	577	»	»	»	577
Charby .	nah.	59	13	72	78	248	256	504	»	»	»	504
Chennawieh (el)	nah.	483	57	540	589	1 246	1 304	2 550	»	»	»	
Chérif Pacha	ab	347	30	377	391	»	»	»	809	966	1 775	4 325
Chobak (el)	nah	58	»	58	88	219	209	428	»	»	»	428
Damouchieh	nah	129	37	166	189	288	292	580	»	»	»	580
Dandu	nah	165	53	164	140	412	383	795	»	»	»	795
Dawaltah (el)	nah	210	9	219	348	580	561	1 141	»	»	»	
Hanna Hanna	ab	4	1	5	4	»	»	»	9	8	17	
Youssef Hanna-el-Naggar	»	4	1	5	7	»	»	»	17	14	31	
Mohammed Islam .	»	32	9	41	35	»	»	»	46	85	131	1 320
Deir-el Amba Boula	nah	1	»	1	1	77	»	77	»	»	»	77
Ebchanna .	nah	132	81	213	252	683	789	1 472	»	»	»	
Mohammed Amin	ab'	25	4	29	31	»	»	»	61	58	119	
Hussein Bey Namek	»	32	4	36	43	»	»	»	92	97	189	1 780

Digitized by Google
Original from CORNELL UNIVERSITY

VILLES, NAHIEHS ET LEURS DÉPENDANCES

CLASSEMENT PAR DIVISIONS ET SUBDIVISIONS ADMINISTRATIVES

XVI. *Population fixe, semi-sédentaire et étrangère.*

MOUDIRIEH BENI-SOUEF DISTRICT BENI-SOUEF (suite)	[illegible]	HABITATIONS			FAMILLES	POPULATION						Total [illegible]
		[illegible]	[illegible]	total	nombre	Agglomérée masc.	Agglomérée fém.	Agglomérée totale	Éparse masc.	Éparse fém.	Éparse totale	
Edrasseh	na.	17	4	[illegible]	43	99	85	184	»	»	»	184
Ehnasseh-el Khadra	nah	192	19	211	249	[illegible]	650	1 327	»	»	»	
Moustafa Kheloussi	ezb	29	1	31	41	»	»	»	90	91	181	1 508
Ehnasseh-el Medinah	nah	342	87	429	563	1 1[illegible]	1 290	2 484	»	»	»	
Aziz Ramzi	ab	32	1	33	45	»	»	»	115	166	280	
Ehnasseh-el-Medinah	ezb	51	21	72	74	»	»	»	184	183	367	
Roustom Pacha el Chenoudah Bey	ab	64	22	86	97	»	»	»	221	210	431	3 563
Ezbet el Rohban	nah	11	[illegible]	[illegible]	134	[illegible]	[illegible]	[illegible]	»	»	»	[illegible]
Haguer Beni Soleiman	[illegible]	144	[illegible]	[illegible]	[illegible]	[illegible]	[illegible]	[illegible]	»	»	»	[illegible]
Haramnah	nah	94	18	112	[illegible]	485	476	[illegible]	»	»	»	961
Kai	nah	[illegible]	[illegible]	[illegible]	[illegible]	[illegible]	880	1 [illegible]	»	»	»	
Markos Louka	ab	18	»	18	18	»	»	»	42	46	88	1 782
Kalah	na	[illegible]	»	[illegible]	[illegible]	304	192	[illegible]	»	»	»	
Mahmoud	[illegible]	43	»	[illegible]	[illegible]	»	»	»	[illegible]	[illegible]	[illegible]	647
Kalha	nah	[illegible]	[illegible]	[illegible]	144	[illegible]	302	[illegible]	»	»	»	770
Kom Abou Khallad	nah	[illegible]	4	[illegible]	[illegible]	[illegible]	[illegible]	[illegible]	»		»	637
Kom-el Ahmar	nah	164	[illegible]	[illegible]	[illegible]	445	[illegible]	[illegible]	»	»	»	
[illegible]	ab	13	2	[illegible]	[illegible]	»			[illegible]	42	[illegible]	1 [illegible]
Kom-el-Raml-el Bahari	na	[illegible]	2	[illegible]	[illegible]	[illegible]	[illegible]	[illegible]	»	»	»	
Mahmoud ...	ab	[illegible]	»	[illegible]	[illegible]		»	»	[illegible]	[illegible]	[illegible]	[illegible]
Malanet Kalha	nah	[illegible]	[illegible]	[illegible]	[illegible]	1 [illegible]	1 [illegible]	2 [illegible]		»	»	2 [illegible]
Manhara	na	[illegible]	[illegible]	[illegible]	[illegible]	[illegible]	[illegible]	[illegible]			»	303
Manharouh	na	[illegible]	[illegible]	[illegible]	[illegible]	[illegible]	[illegible]	[illegible]	»		»	[illegible]
Mania Ghidan	nah	[illegible]	1	42	[illegible]	[illegible]	[illegible]	[illegible]	»	»	»	[illegible]
Mania Hani	na	48	32	[illegible]	[illegible]	[illegible]	[illegible]	[illegible]	»	»	»	[illegible]

Digitized by Google

Original from CORNELL UNIVERSITY

VILLES, NAHIEHS ET LEURS DÉPENDANCES

CLASSEMENT PAR DIVISIONS ET SUBDIVISIONS ADMINISTRATIVES

XVI. *Population fixe, semi-sédentaire et étrangère.*

MOUDIRIEH BENI-SOUÈF DISTRICT BENI-SOUÈF (suite).	Désignation des centres	HABITATIONS occupées	HABITATIONS vides	HABITATIONS total	FAMILLES nombre	POPULATION AGGLOMÉRÉE masc.	POPULATION AGGLOMÉRÉE fémin.	POPULATION AGGLOMÉRÉE totale	POPULATION ÉPARSE mas.	POPULATION ÉPARSE fém.	POPULATION ÉPARSE totale	TOTAL Nahiehs et dépendances.
Mankarich	nah	86	18	104	133	317	320	637	»	»	»	
Becharah Tadros	ez	5	»	5	7	»	»	»	19	24	43	
Selim Pacha .	ab	122	»	122	160	»	»	»	378	355	733	1 413
Ma'saret Na'san	nah	76	8	84	85	200	215	415	»	»	»	415
Massiad-el-Abiad (el)	nah	98	21	119	111	156	186	342	»	»	»	342
Minchat-el-Hag .	nah	177	26	203	265	640	593	1 233	»	»	»	
Chater Zadah	naz	90	14	104	124	»	»	»	295	289	584	1 817
Minchat-el-Omara .	nah	220	60	280	272	653	703	1 356	»	»	»	1 356
Nazlet Abou Selim	nah	106	10	115	159	317	354	671	»	»	»	671
Nazlet Aly Kassab	nah	31	6	37	35	98	108	206	»	»	»	206
Nazlet Chawich	nah	115	10	125	139	357	364	721	»	»	»	
Husseïn Fahmy	ab	4	4	8	6	»	»	»	23	17	40	761
Nazlet-el-Kadi	nah	8	2	10	8	9	24	33	»	»	»	33
Neweirah (el)	nah	207	104	311	249	622	633	1 255	»	»	»	
Darwich Moustafa et Nasrallah Louka	naz	19	3	22	19	»	»	»	48	48	96	1 351
Taha Boche	nah	348	31	379	389	1 243	1 295	2 538	»	»	»	
'Aly Gomaa	ez	10	»	10	10	»	»	»	35	37	72	
'Awad Erian et Guirguis Barsoum	ab	12	18	30	12	»	»	»	26	33	59	
Cheirat Pacha	»	76	7	83	83	»	»	»	207	188	395	
Guirguis Ya'koub	»	34	2	36	36	»	»	»	96	108	204	
Hassan Ne'eim et Mohammed 'Othman	»	23	1	24	33	»	»	»	78	100	178	3 446
Tama Fayoum	nah	6	6	76	90	272	264	536	»	»	»	
Ahmad 'Alam	ab'	30	1	31	43	»	»	»	98	74	172	
Khourchid Agha .	»	11	2	13	27	»	»	»	67	50	117	825
Tazmant-el-Gabal	nah	177	61	238	211	619	603	1 222	»	»	»	
Mohammed Abou-el-Makarem	naz	6	1	7	14	»	»	»	21	39	60	
Guirguis Mina	ab'	22	4	26	25	»	»	»	75	74	149	1 431

Digitized by Google Original from CORNELL UNIVERSITY

VILLES, NAHIEHS ET LEURS DÉPENDANCES

CLASSEMENT PAR DIVISIONS ET SUBDIVISIONS ADMINISTRATIVES

XVI. *Population fixe, semi-sédentaire et étrangère.*

MOUDIRIEH BENI-SOUÈF — DISTRICT — *BENI-SOUÈF (suite).*	Désignation des centres	HABITATIONS occupées	HABITATIONS vides	HABITATIONS total	FAMILLES nombre	POPULATION AGGLOMÉRÉE mascul.	POPULATION AGGLOMÉRÉE fémin.	POPULATION AGGLOMÉRÉE totale	POPULATION ÉPARSE mas.	POPULATION ÉPARSE fém.	POPULATION ÉPARSE totale	TOTAL Nahiehs et dépendances.
Tazmant-el-Zawaia	nah	343	46	389	456	1 072	1 060	2 132	»	»	»	»
'Aly Sabri	naz	14	3	17	16	»	»	»	37	47	84	»
Ibrahim Bey Arnâout	ab'	64	»	64	68	»	»	»	194	173	367	»
Moustafa Taher	»	33	2	35	37	»	»	»	90	102	192	2 776
Zaitoun (el)	nah.	186	55	241	241	636	664	1 300	»	»	»	»
Hussein Bey Namek	ab'	32	15	47	55	»	»	»	135	125	260	1 560
Zeribah	nah.	90	23	113	118	327	327	654	»	»	»	654
TOTAL		13 339	1977	15 316	16 906	34 978	35 608	70 586	6310	6415	12 725	83 311

Digitized by Google Original from CORNELL UNIVERSITY

VILLES, NAHIEHS ET LEURS DÉPENDANCES

CLASSEMENT PAR DIVISIONS ET SUBDIVISIONS ADMINISTRATIVES

XVI. *Population fixe, semi-sédentaire et étrangère.*

MOUDIRIEH BENI-SOUÈF — DISTRICT EL ZAWIEH	Désignation des centres	HABITATIONS occupées	HABITATIONS vides	HABITATIONS total	FAMILLES nombre	POPULATION AGGLOMÉRÉE masc.	AGGLOMÉRÉE fémin.	AGGLOMÉRÉE totale	ÉPARSE mas.	ÉPARSE fém	ÉPARSE totale	TOTAL Nahieh et dépendances
'Abount	nah	164	7	171	208	556	544	1 100	»	»	»	1 100
'Abou Sir-el-Malak	nah	356	54	404	379	913	973	1 886	»	»	»	
Hussein Bey Khogah	ab	10	»	10	19	»	»	»	56	43	99	
Mahmoud Yasine	ezb	4	»	4	7	»	»	»	45	22	37	2.022
'Achmant	nah	521	48	569	534	1 464	1 612	3 076	»	»	»	
Mohammed Chaker Pacha	ab'	8	»	8	8	»	»	»	40	24	64	
Abdel Rahman	»	9	»	9	9	»	»	»	26	32	58	3 198
Anfast Beni Habbein	nah	129	28	157	145	651	617	1 268	»	»	»	1.268
'Atf Efwah	na	122	4	126	127	373	388	761	»	»	»	
Kaftan Pacha	ab	73	2	75	84	»	»	»	216	198	414	1 175
Bababchine	nah	263	43	306	288	945	915	1 860	»	»	»	1 860
'Beni Adi	nah	248	31	279	248	714	720	1 434	»	»	»	1 434
Beni Heder	nah	126	6	132	149	386	456	842	»	»	»	
Selim-el-Alfi	ab'	23	4	27	29	»	»	»	78	63	141	983
Beni Mohammed	nah	51	»	51	82	181	182	363	»	»	»	363
Beni Nosseir	nah	54	»	54	63	185	165	350	»	»	»	350
Beni Salamah	na	23	2	25	32	80	91	171	»	»	»	171
Beni-Soleiman	nah	172	5	177	180	504	498	1 002	»	»	»	1.002
'Dalias	nah	274	113	387	331	853	812	1 665	»	»	»	1 665
Diabieh	nah	52	»	52	87	199	262	461	»	»	»	461
'Efwah	na	87	36	123	95	282	259	541	»	»	»	
Lahmam	ab	18	»	18	39	»	»	»	85	96	181	
Zaraba	»	14	»	14	15	»	»	»	49	51	100	
Moustafa Bey Moheb	»	61	3	64	61	»	»	»	132	93	225	1 047

Digitized by Google
Original from CORNELL UNIVERSITY

VILLES, NAHIEHS ET LEURS DÉPENDANCES

CLASSEMENT PAR DIVISIONS ET SUBDIVISIONS ADMINISTRATIVES

XVI. *Population fixe, semi-sédentaire et étrangère.*

MOUDIRIEH BENI-SOUÈF — DISTRICT — *EL-ZA WIEH (suite).*	Désignation des centres	HABITATIONS occupées	HABITATIONS vides	HABITATIONS total	FAMILLES nombre	POPULATION AGGLOMÉRÉE masc.	AGGLOMÉRÉE fémin	AGGLOMÉRÉE totale	ÉPARSE mas.	ÉPARSE fém.	ÉPARSE totale	TOTAL Nahiehs et dépendances.
Etwâb	nah.	187	25	212	305	643	669	1 312	»	»	»	
'Aïchah	ah'	21	»	21	23	»	»	»	72	65	137	
Hamîfah	»	8	2	10	10	»	»	»	37	26	63	
Nefîssah	»	11	»	11	15	»	»	»	40	28	68	1 580
Gheit-el-Bahhara	nah.	48	2	50	57	182	189	371	»	»	»	371
Guéziret Abou Saleh	nah.	133	»	133	137	407	435	842	»	»	»	842
Gueziret-el-Messa'dah	nah.	75	1	76	84	191	231	422	»	»	»	422
Guezuret-el-'Our	nah	45	11	56	57	118	136	254	»	»	»	254
Haffer (el)	nah.	131	2	133	182	607	578	1 185	»	»	»	1 185
Hamâm (el)	nah	136	»	136	224	668	665	1 333	»	»	»	1 333
Haram (el)	nah.	114	1	115	130	463	405	868	»	»	»	868
Hargah (el)	nah.	50	»	50	94	280	267	553	»	»	»	553
Homah .../el)	nah	111	20	131	143	430	435	865	»	»	»	865
Kafr Abguig	nah	82	2	84	98	275	276	551	»	»	»	551
Kafr Beni 'Othman	nah	21	14	35	21	93	106	199	»	»	»	
Moustafa Bey Moheb	ah	9	9	18	9	»	»	»	19	14	33	
Sa'd-el-Dine	»	15	7	22	24	»	»	»	82	66	148	380
Keman-el 'Arous	nah.	403	93	496	451	1 239	1 329	2 568	»	»	»	2 568
Kom Abou Radi	nah	77	23	100	104	283	301	584	»	»	»	584
Kom Adrigah	na	106	26	132	116	366	362	728	»	»	»	728
Mandoum	nah	209	38	247	249	792	767	1 559	»	»	»	»
Hussein Bey Namek	ah	7	6	13	7	»	»	»	14	13	27	»
Mohammed E. Berri	»	3	»	3	5	»	»	»	20	19	39	1 625
Maïmoun (el)	nah.	491	128	619	525	1 413	1 403	2 826	»	»	»	2 826

Digitized by Google
Original from CORNELL UNIVERSITY

VILLES, NAHIEHS ET LEURS DÉPENDANCES

CLASSEMENT PAR DIVISIONS ET SUBDIVISIONS ADMINISTRATIVES

XVI. *Population fixe, semi-sédentaire et étrangère.*

MOUDIRIEH BENI-SOUEF — DISTRICT *EL-ZA WIEH (suite).*	Désignation des centres	HABITATIONS occupées	HABITATIONS vides	HABITATIONS total	FAMILLES nombre	POPULATION AGGLOMÉRÉE masc.	AGGLOMÉRÉE fémin.	AGGLOMÉRÉE totale	ÉPARSE mas.	ÉPARSE fém.	ÉPARSE totale	TOTAL Nahiehs et dépendances
*Mansourah . (el)	nah.	23	»	23	35	107	117	224	»	»	»	224
*Ma'saret Abou Sir	nah.	113	11	124	167	411	368	779	»	»	»	779
*Masloub . ..(el)	nah	116	17	133	139	434	393	827	»	»	»	
Ahmad Bey	ab'	22	»	22	31	»	»	»	89	83	172	
Mohammed Hussein ..	»	31	»	31	41	»	»	»	94	88	182	1.181
Minchat-el-Nassara	nah.	21	1	22	32	68	78	146	»	»	»	146
Minchat Khalbous	nah.	52	1	53	59	155	156	311	»	»	»	311
Nakharine . (el)	nah.	46	»	46	71	220	231	451	»	»	»	451
Nawâmis . . . . (el)	nah.	36	»	36	55	154	147	301	»	»	»	
'Abde. Kawi-el-Guèbali (*rec. avec la nah*).	naz	»	»	»	»	»	»	»	»	»	»	301
Nazlet-el-Guénédi	nah.	23	2	25	31	84	113	197	»	»	»	197
*Saft Maïdoum	nah	232	42	274	297	857	891	1.748	»	»	»	1.748
*Tensa-el-Malak	nah	104	15	119	149	393	420	813	»	»	»	
Chahine . .	ab'	17	1	18	29	»	»	»	66	58	124	937
*Wanalkès .	nah	201	117	318	223	540	657	1.197	»	»	»	
Radi Mansour	naz	3	7	10	3	»	»	»	9	8	17	1 214
Wasta (el.	nah	114	»	114	144	435	400	835	»	»	»	835
Zawiet-el-Masloub . . / .	nah.	297	14	311	334	982	898	1.880	»	»	»	1.880
TOTAL.		6 800	1024	7 824	8 033	21572	21937	43509	1238	1091	2 329	45.838

Digitized by Google
Original from CORNELL UNIVERSITY

VILLES, NAHIEHS ET LEURS DÉPENDANCES

CLASSEMENT PAR DIVISIONS ET SUBDIVISIONS ADMINISTRATIVES

XVII. *Population fixe, semi-sédentaire et étrangère.*

MOUDIRIEH FAYOUM — DISTRICT — FAYOUM	Désignation des centres	HABITATIONS occupées	HABITATIONS vides	HABITATIONS total	FAMILLES nombre	POPULATION AGGLOMÉRÉE masc.	AGGLOMÉRÉE fémin.	AGGLOMÉRÉE totale	ÉPARSE mas.	ÉPARSE fém.	ÉPARSE totale	TOTAL Nahiehs et dépendances
Fayoum . . . ch. l. .	ben	3.743	373	4.116	4.365	12 662	13.137	25.799	»	»	»	
'Abdel Hamid-el-Hadkah ..	kafr	2	»	2	3	»	»	»	10	8	18	
'Abdel Rahman Farahat .	»	2	»	2	2	»	»	»	6	6	12	
'Aly Mohammed Sa'dieh	»	1	»	1	7	»	»	»	10	3	13	
Hassan 'Aly Nasser.....	»	3	»	3	4	»	»	»	8	10	18	
Bestawros 'Abdel Saïed .	»	5	»	5	6	»	»	»	15	16	31	
'Akrab . . . . (el.	»	8	3	11	8	»	»	»	19	21	40	
'Assarah . . . .(el)	»	3	»	3	3	»	»	»	4	6	10	
Baroudieh-el-Guédideh .(el)	»	17	»	17	17	»	»	»	47	41	88	
Baroudieh-el-Kadimah (el)	»	7	»	7	7	»	»	»	25	25	50	
Chimi.. . .... . (el)	»	3	1	4	3	»	»	»	5	9	14	
Charkieh . ..... (el)	»	8	»	8	9	»	»	»	25	22	47	
Gué énah . ... . . (el)	»	6	1	7	6	»	»	»	20	12	32	
Hadir.....(el)	»	18	6	24	20	»	»	»	50	47	97	
'Aly 'Arafah...	ab'	18	»	18	21	»	»	»	56	54	1 0	
'Aly 'Arafah	kafr	2	»	2	2	»	»	»	7	3	10	
Hichah..... .....(el)	ab'	7	2	9	3	»	»	»	8	9	17	
Hiban ....(el)	kafr	11	»	11	12	»	»	»	26	24	50	
Panajoti Campani	»	2	2	4	3	»	»	»	6	6	12	
Maf'ah.. .. . .(el)	»	9	2	11	11	»	»	»	26	25	51	
Nemsi . ...(el)	»	5	»	5	5	»	»	»	21	14	35	
Roub. Barfouch . . (el)	»	2	»	2	2	»	»	»	4	6	10	
Bamtah	»	5	2	7	5	»	»	»	12	12	24	
Mounirah Hanem.	»	6	»	6	9	»	»	»	22	19	41	
Fath-el-Bab 'Aly Mahboub.	»	2	1	3	3	»	»	»	4	5	9	
Fath-el-Bab Hassan-el-Hossari	»	2	»	2	2	»	»	»	4	4	8	
Ibrahim-el-Moghrâbi . ..	arb.	57	2	59	68	»	»	»	193	197	390	
Mohammed Bey Ga'far. ...	»	76	2	78	104	»	»	»	248	256	504	
'Aïeh .. .(el)	kafr	2	2	4	2	»	»	»	7	7	14	
Hanna Nakhlah . . .	ab'	8	3	11	9	»	»	»	25	16	41	
Hassan Dia	kafr	3	1	4	3	»	»	»	6	4	10	
Hassan-el-Dobel' . .	»	1	2	3	1	»	»	»	4	1	5	
Hassan Wahbah-el-'Afifi. .	»	1	1	2	1	»	»	»	3	1	4	
Khalaf	»	5	»	5	5	»	»	»	17	10	27	
Kassem 'Amer ...	»	5	»	5	5	»	»	»	18	23	41	
Khatîb 'Abde Kader ..	»	2	»	2	2	»	»	»	7	3	10	
Ibrahim Bakir. .. (*inhab.*)	»	»	»	»	»	»	»	»	»	»	»	
Ibrahim Khaskieh.....	»	1	2	3	1	»	»	»	7	6	13	
Mahmoud 'Achour.	»	5	»	5	7	»	»	»	25	19	44	
Mahmoud Mohammed-el-Ghamri ..	»	4	»	4	8	»	»	»	29	33	62	
Mankarious As'ad . . .	»	1	1	2	1	»	»	»	3	3	6	
Mohammed Bahnassi ..	»	1	3	4	1	»	»	»	2	2	4	
Mohammed-el-Noueri.	»	5	1	6	6	»	»	»	12	14	26	
Mergawi-el-Tawilah .	»	2	»	2	2	»	»	»	4	7	11	
Moursi 'Orebah.	»	3	»	3	4	»	»	»	13	12	25	
Monssa Mazar.. . (*inhab.*)	»	»	»	»	»	»	»	»	»	»	»	
Ne'man Bey . . .	»	9	5	14	13	»	»	»	29	39	68	
Salem Naïel (*inhab.*)	»	»	»	»	»	»	»	»	»	»	»	
Sid Ahmad Abou 'Arichah .	»	5	»	5	5	»	»	»	11	9	20	
Sid Ahmad-el-'Issawi	»	2	1	3	3	»	»	»	8	5	13	
Tolbah 'Ecuès Méchakah..	»	3	1	4	4	»	»	»	7	5	12	27.999
TOTAL...		4 098	420	4 518	4 782	12 662	13 137	25 799	1118	1079	2 197	27.999

Digitized by Google
Original from CORNELL UNIVERSITY

VILLES, NAHIEHS ET LEURS DÉPENDANCES

CLASSEMENT PAR DIVISIONS ET SUBDIVISIONS ADMINISTRATIVES

XVII. *Population fixe, semi-sédentaire et étrangère.*

MOUDIRIEH FAYOUM DISTRICT SANNOURÈS	Désignation des centres	HABITATIONS occupées	HABITATIONS vides	HABITATIONS total	FAMILLES nombre	POPULATION AGGLOMÉRÉE masc.	POPULATION AGGLOMÉRÉE fémin.	POPULATION AGGLOMÉRÉE totale	POPULATION ÉPARSE mas.	POPULATION ÉPARSE fém.	POPULATION ÉPARSE totale	TOTAL Nahiehs et dépendances
* Abhit-el Hagar	nah	179	8	187	200	457	474	931	»	»	»	
Rachwan Agha	naz	5	5	10	5	»	»	»	13	10	23	954
* Abou Ksab	nah	4[illegible]	62	487	600	1.436	1 468	2.904	»	»	»	
Aly-el-Rabbat	kafr	18	8	26	18	»	»	»	47	43	90	
Afas-el-Gaffari	»	20	17	37	22	»	»	»	51	55	106	
Chaf[illegible]	»	1[illegible]	7	20	19	»	»	»	33	32	65	
Fabrique du Chiffik	ab	69	70	139	70	»	»	»	149	160	309	
Ibrahim Wafi	kaf	[illegible]	1	11	12	»	»	»	36	26	62	
Mohammed Bey Camal	a	14	2	16	18	»	»	»	36	42	78	
Mohammed-el-Dakrouri	kafr	20	10	30	20	»	»	»	57	50	107	
Mohammed Mahfouz	»		43	52	9	»	»	»	26	37	63	
Tahaou[illegible]	»	[illegible]	52	68	2[illegible]	»	»	»	58	60	118	3 902
Akhsas (el)	nah	221	71	292	221	66[illegible]	63[illegible]	1 29[illegible]	»	»	»	1 299
* Alam (el)	nah	120	20	14[illegible]	120	325	316	645	»	»	»	
El-Cheikh Abdel Razzak	ezb	39	14	53	49	»	»	»	154	136	290	
Ismail Elias	»	2	13	15	2	»	»	»	5	4	9	
Moustafa-el-Gawer	»	4	19	23	7	»	»	»	10	12	22	966
Behmawah	nah	213	30	243	276	741	792	1 533	»	»	»	1 533
* Beni Magnoun	nah	180	90	270	254	654	665	1 319	»	»	»	
Aly Saleh	[illegible]	4	»	4	9	»	»	»	19	15	34	
Mahmoud Agha	»	9	3	12	11	»	»	»	25	13	38	
id id	»	[illegible]	3	22	22	»	»	»	58	52	110	
id id	»	73	7	80	83	»	»	»	209	202	411	1 912
Beni O'thman	nah	[illegible]	[illegible]	652	655	1 823	1 836	3 659	»	»	»	
[illegible]	[illegible]	[illegible]	»	1	1	»	»	»	4	2	6	
[illegible]			»	9	10	»	»	»	16	28	44	
Hawari [illegible]	»	2	»	2	3	»	»	»	11	5	16	
Mahfouz Nasr	»	3	»	3	3	»	»	»	4	4	8	3 733
* Dar-el-Româd	nah	258	94	352	315	744	760	1 504	»	»	»	
Ahmad-el-Maghrabi (inhab.)	[illegible]	»	»	»	»	»	»	»	»	»	»	
[illegible]	»	»	»	»	»	»	»	»	»	»	»	
[illegible]	»	15	9	24	15	»	»	»	23	38	61	
Mohammed Bey Gaffar	»	16	2	18	16	»	»	»	35	28	63	
id id	»	8	3	11	8	»	»	»	17	25	42	
id id	»	[illegible]	14	19	5	»	»	»	[illegible]	7	16	
Mohammed Ra[illegible] (inhab.)	»	»	»	»	»	»	»	»	»	»	»	
id id	»	8	7	15	8	»	»	»	19	14	33	1.719
* Demwa	nah	92	12	104	102	309	28[illegible]	595	»	»	»	
Hanna Ghoorial	ezb	3	3	6	5	»	»	»	9	12	21	
id	»	4	1	5	4	»	»	»	12	10	22	

Digitized by Google Original from CORNELL UNIVERSITY

VILLES, NAHIEHS ET LEURS DÉPENDANCES

CLASSEMENT PAR DIVISIONS ET SUBDIVISIONS ADMINISTRATIVES

XVII. *Population fixe, semi-sédentaire et étrangère.*

[illegible] DISTRICT SANNOURÈS (suite).	Désignation des centres	HABITATIONS occupées	HABITATIONS vides	HABITATIONS total	FAMILLES nombre	POPULATION AGGLOMÉRÉE masc.	AGGLOMÉRÉE fémin.	AGGLOMÉRÉE totale	ÉPARSE mas.	ÉPARSE fém.	ÉPARSE totale	TOTAL Nahieha et dépendances.
Denwa (*suite*)												
Hassan Charkas	»	1	»	1	1	»	»	»	5	9	14	
Hassan Mohammed	»	2	4	6	2	»	»	»	6	12	18	
Taha' Issa-et-Gurguis Sidhom	»	12	2	14	15	»	»	»	35	35	70	740
Edwah (el)	nah	298	30	328	298	945	934	1.879	»	»	»	
'Abdallah Sa'd	ezb	3	1	4	6	»	»	»	13	11	24	
'Aly Hébah	»	4	7	11	11	»	»	»	41	24	65	
'Atwah Mohammed	naz	5	3	8	5	»	»	»	12	13	25	
Cheikh 'Aly (el)	ezb	1	»	1	1	»	»	»	2	2	4	
Rachwan	»	10	14	24	10	»	»	»	31	26	57	
Helmi	ab'.	1	9	10	1	»	»	»	2	2	4	
Ibrahim Agha	»	7	»	7	10	»	»	»	24	30	54	
Hussein Ibrahim-el-Tawab (*nkab*)	»	»	»	»	»	»	»	»	»	»	»	
Mohammed Bahnasi	naz	11	2	13	11	»	»	»	34	25	59	
Sadek Elias	ab'.	22	7	29	32	»	»	»	68	61	129	2.300
Fademine	nah	996	43	1.039	1.254	2.841	2.760	5.601	»	»	»	
'Aly Sa'd Sallam	ezb	3	»	3	3	»	»	»	16	10	26	
Dawûr-el-Chiftik	»	13	16	29	13	»	»	»	35	28	63	
Youssèf Agha	ab'	2	»	2	4	»	»	»	14	11	25	5.715
Faraks	nah.	211	29	240	242	687	696	1.383	»	»	»	1.383
Gabalah	nah.	136	189	325	215	458	482	940	»	»	»	940
Garafa	nah.	350	102	452	370	864	862	1.726	»	»	»	1 726
Hawâret-el-Makta'	nah	233	24	257	279	747	734	1 481	»	»	»	
'Abdel Kader Moustafa	ezb	2	»	2	2	»	»	»	3	5	8	
'Aly Ahmad	»	2	»	2	2	»	»	»	5	3	8	
Balnasaoui Ahmad	»	4	2	6	4	»	»	»	11	7	18	
Cha'bân 'Aly	»	3	»	3	3	»	»	»	7	15	22	
Hanem	»	2	»	2	2	»	»	»	2	2	4	1 541
Ka'abi-el-Guedidah (el)	nah	313	18	331	349	887	868	1 755	»	»	»	
Sa'd Miligui	ezb.	14	1	15	16	»	»	»	39	37	76	1 831
Ka'abi-el-Kadimah (el)	nah.	64	16	80	81	195	202	397	»	»	»	397
Kafr Emérah	nah	46	12	58	71	171	165	336	»	»	»	
Ahmad Youssèf	ab'.	7	5	12	7	»	»	»	14	14	28	
Ga'far Mahdi	naz	1	»	1	1	»	»	»	1	1	2	
Mangour Sid Ahmad (*nhab.*)	»	»	»	»	»	»	»	»	»	»	»	366
Kafr Fazarah	nah.	164	33	197	374	458	364	822	»	»	»	822

Digitized by Google
CORNELL UNIVERSITY

VILLES, NAHIEHS ET LEURS DÉPENDANCES

CLASSEMENT PAR DIVISIONS ET SUBDIVISIONS ADMINISTRATIVES

XVII. *Population fixe, semi-sédentaire et étrangère.*

MOUDIRIEH FAYOUM DISTRICT *SANNOUBÈS (suite).*	Désignation des centres	HABITATIONS occupées	HABITATIONS vides	HABITATIONS total	FAMILLES nombre	POPULATION AGGLOMÉRÉE masc.	AGGLOMÉRÉE fémin.	AGGLOMÉRÉE totale	ÉPARSE mas.	ÉPARSE fém.	ÉPARSE totale	TOTAL Nahieha et dépendances.
Kafafah	nah.	144	8	152	183	450	468	918	»	»	»	
'Aly-el-Zamlouh	naz	6	2	10	7	»	»	»	17	24	41	
Gaetano Levi	ezb	7	13	20	7	»	»	»	13	10	23	
Khourchid Agha	ab'	73	17	90	80	»	»	»	169	177	346	
Ibrahim Mohammed-el-Gammal	naz	4	7	11	4	»	»	»	4	9	13	
Mohammed Hussein	»	1	»	1	2	»	»	»	2	1	3	
Mohammed Bey Ga'far	ezb	6	3	11	11	»	»	»	26	20	46	
Mohammed Ragheb	»	7	3	10	7	»	»	»	10	9	19	
Mohammed Rached	naz	2	»	2	2	»	»	»	3	4	7	1 416
Kallabine. (el	nah	113	21	134	119	362	343	705	»	»	»	
Hassan 'Aly	ab	12	»	12	13	»	»	»	28	31	59	764
Ma'saret Doudah	nah	326	32	358	348	1 072	955	2.027	»	»	»	
Fabrique Ma'saret Doudah	ezb	8	68	76	8	»	»	»	20	27	47	
Mahfouz	kafr	59	11	70	60	»	»	»	198	195	388	2 462
Masloub (el)	nah.	186	76	264	192	582	662	1 244	»	»	»	
Ahmad Elias	ab'	2	4	6	4	»	»	»	9	13	22	
Hassan Hebah	naz.	3	1	4	3	»	»	»	10	8	18	
Isma'il Elias	ab'	9	3	12	15	»	»	»	38	30	68	
Ma'touk 'Awad (*inhab.*)	naz	»	»	»	»	»	»	»	»	»	»	
Mangour 'Ebeid	ezb	4	»	4	4	»	»	»	11	8	19	1 371
Matar Tarès	nah	658	152	810	709	1 992	1 993	3 985	»	»	»	
Abou Zeid Salem	kafr	13	2	15	15	»	»	»	43	42	85	
'Aly Mohammed	»	12	1	13	13	»	»	»	38	32	70	
'Aly 'Issaoui	»	6	3	9	6	»	»	»	16	10	26	
'Erian Sa'd	ab'	31	1	32	40	»	»	»	89	78	167	
Armanious Hanna	kafr	2	5	7	2	»	»	»	5	5	10	
Mahmoud Abou-el-Seoud (*inh.*)	ezb	»	»	»	»	»	»	»	»	»	»	
Salamah Agha	kafr	21	2	23	22	»	»	»	53	54	107	4.450
Mekatlah (el)	nah	82	44	126	105	250	251	501	»	»	»	501
Minchat 'Abdallah	nah	171	32	203	225	594	614	1 208	»	»	»	
Abou Zeid el-Za'farani (*inhab.*)	naz	»	»	»	»	»	»	»	»	»	»	
Ahmad Nami	ezb	8	3	11	9	»	»	»	19	18	37	
Ahmad Ibrahim	»	8	3	11	8	»	»	»	10	17	27	
Id.	»	5	3	8	5	»	»	»	15	14	29	
'Aly-el-Na'mani	naz	1	3	4	1	»	»	»	3	3	6	
Mohammed 'Abdel Mo'ti	ab'	11	5	16	11	»	»	»	29	24	53	1.360
Minchat 'Etoifah	nah	65	29	94	98	267	244	511	»	»	»	511
Nakalifah	nah	411	66	477	551	1 315	1.349	2 664	»	»	»	2.664
Rodah (el)	nah	344	100	444	417	930	893	1.823	»	»	»	1 823

Digitized by Google
Original from CORNELL UNIVERSITY

VILLES, NAHIEHS ET LEURS DÉPENDANCES

CLASSEMENT PAR DIVISIONS ET SUBDIVISIONS ADMINISTRATIVES

XVII. *Population fixe, semi-sédentaire et étrangère.*

MOUDIRIEH FAYOUM DISTRICT SANNOURÈS (suite)	Désignation des centres	HABITATIONS occupées	HABITATIONS vides	HABITATIONS total	FAMILLES nombre	POPULATION AGGLOMÉRÉE masc.	POPULATION AGGLOMÉRÉE fémin.	POPULATION AGGLOMÉRÉE totale	POPULATION ÉPARSE mas.	POPULATION ÉPARSE fém.	POPULATION ÉPARSE totale	TOTAL Nahiehs et dépendances
Roubiat (el)	nah.	136	18	154	192	446	421	867	»	»	»	867
Sanhour	nah.	927	131	1 058	1 100	3 245	3 069	6 314	»	»	»	
'Abdel Kader	kafr	37	30	67	37	»	»	»	82	93	175	
'Abboud	»	45	52	97	46	»	»	»	85	93	178	6 667
Sannourès (el)	ban	1 505	321	1 826	1 834	4 915	5 041	9 956	»	»	»	
'Abdel Baki Sahl	naz	2	»	2	2	»	»	»	8	6	14	
Chafi Gola	»	1	»	1	1	»	»	»	5	5	10	
Fanous Hanna	ab	7	3	10	7	»	»	»	20	19	39	
Faragalla Abou Zeid	naz	1	»	1	1	»	»	»	5	5	10	
Hassan Khalifah	»	1	»	1	2	»	»	»	7	4	11	
Khalifah Bantaour	»	5	1	6	1	»	»	»	17	27	44	
Armanous Hanna	ezh	1	»	1	1	»	»	»	8	7	15	
Metwali Gaur (inhab.)	naz	»	»	»	»	»	»	»	»	»	»	
Mohammed Hanna (inhab.)	»	»	»	»	»	»	»	»	»	»	»	
Moustafa Adli	ab	2	4	6	2	»	»	»	10	7	17	
Ramadan Moussa (inhab.)	naz	»	»	»	»	»	»	»	»	»	»	
Refaï-el-Haddad	»	3	»	4	4	»	»	»	10	14	24	
Sefi Nasr Tantaou	»	1	»	1	2	»	»	»	3	3	6	
Ahmad Chehatah	»	5	»	5	7	»	»	»	13	23	36	
Zaïed Kenaoui	ezh	1	»	1	2	»	»	»	4	4	8	0 190
Sélah	nah	201	42	243	249	764	716	1 480	»	»	»	
Chanan	kafr	17	5	22	17	»	»	»	50	55	105	
Saïd Hassan Bahaïem	ezh	5	»	5	5	»	»	»	16	44	60	
Baïadah (el)	kafr	9	6	15	14	»	»	»	48	4	87	
Hussein Agha	ezh	6	1	7	6	»	»	»	22	2	24	
Hussein 'Abdel Fattah	kafr	12	8	20	1	»	»	»	4	3	7	
Ibrahim Zaki	ezh	2	1	3	2	»	»	»	1	8	19	
Mohammed Amin	»	2	1	3	2	»	»	»	7	4	11	
Saïd Bahaïem et Hassan Nassar	»	3	4	7		»	»	»	11	6	17	1 862
Selene (el)	nah	120	68	1	164	411	450	88	»	»	»	88
Senofar	nah	17	22	201	202	520	548	1 077	»	»	»	
Adam Moustafa	ezh	1	2	3	1	»	»	»	3	3	6	
Ayoub Soleiman	»	1	5	6	1	»	»	»	4	5	9	
Amin Mahmoud	»	1	»	1	2	»	»	»	2	5	7	
Amin Ayoub	»	4	1	5	5	»	»	»	9	9	18	
Diab Saïd	»	1	3	4	1	»	»	»	4	2	6	
Fam Hanna	»	1	6	7	1	»	»	»	2	3	5	
Guirguis Ibrahim	»	3	4	7	3	»	»	»	8	5	13	
Mohammed Camel (inhab.)	»	»	»	»	»	»	»	»	»	»	»	
Youssef Youssef	»	1	4	5	1	»	»	»	3	2	5	
Metwalli Ahmad (inhab.)	»	»	»	»	»	»	»	»	»	»	»	
Mahmoud Agha (Wakfs)	»	7	2	9	11	»	»	»	34	34	68	
Mahmoud Youssef (inhab.)	»	»	»	»	»	»	»		»	»	»	1 2[illegible]

Digitized by Google Original from CORNELL UNIVERSITY

VILLES, NAHIEHS ET LEURS DÉPENDANCES

CLASSEMENT PAR DIVISIONS ET SUBDIVISIONS ADMINISTRATIVES

XVII. *Population fixe, semi-sédentaire et étrangère.*

MOUDIRIEH FAYOUM — DISTRICT — *SANNOURÈS (suite).*	Désignation des centres	HABITATIONS occupées	HABITATIONS vides	HABITATIONS total	FAMILLES nombre	POPULATION AGGLOMÉRÉE masc.	AGGLOMÉRÉE fémin.	AGGLOMÉRÉE totale	ÉPARSE masc.	ÉPARSE fém.	ÉPARSE totale	TOTAL Nahieha et dépendances
Sersena	nah.	169	102	271	239	585	583	1.168	»	»	»	
'Abdallah Bey (*inhab*)	ezb	»	»	»	»	»	»	»	»	»	»	
Ahmad Abou Koleib (*inhab.*)	»	»	»	»	»	»	»	»	»	»	»	
Chorafa (el)	naz	96	14	110	127	»	»	»	349	380	729	
Ahmad Abou Koleib (*inhab*)	ezb	»	»	»	»	»	»	»	»	»	»	
Ibrahim Youssef (*inhab.*)	»	»	»	»	»	»	»	»	»	»	»	
Sawi Ayoub	ab'.	6	»	6	7	»	»	»	20	16	36	1.933
Tarnieh	nah.	385	10	395	461	1.413	1.363	2.776	»	»	»	2.776
Tersa	nah.	636	81	717	835	2 014	1 927	3 941	»	»	»	3 941
Zawieh-el-Khadrah (el)	nah.	233	16	249	255	547	618	1.165	»	»	»	1.165
Zawiet-el-Karadsah	nah.	295	75	370	352	730	847	1 577	»	»	»	
Abou Zeid-el-'Issawi	ezb.	1	3	4	1	»	»	»	1	4	5	
'Abdel 'Al 'Othman	»	2	15	17	2	»	»	»	7	5	12	
Ahmad Nami	»	1	2	3	1	»	»	»	4	2	6	
'Aly-el-Hawari et Ahmad-el-Dali	»	16	13	29	17	»	»	»	42	39	81	
Dawâr-el-Dafrah-el-Sanieh	»	7	»	7	7	»	»	»	19	15	34	
Fattoumah-el-Naggarah	»	2	2	4	2	»	»	»	4	4	8	
Guirguis Sam'an (*inhab*)	»	»	»	»	»	»	»	»	»	»	»	
Farahat	»	3	»	3	6	»	»	»	13	10	23	
Hassan-el-Dali	»	21	10	31	21	»	»	»	43	46	89	
Henein Guirguis	»	2	4	6	2	»	»	»	4	7	11	
Mahmoud Agha	»	4	11	15	4	»	»	»	12	10	22	
Mahmoud Mohammed el-Ghagari (*inhab.*)	»	»	»	»	»	»	»	»	»	»	»	
Mohammed Abou-el-Kheir	»	2	4	6	2	»	»	»	7	3	10	
Mohammed Sakr	»	13	1	14	13	»	»	»	29	20	58	
Moustafa-el-Gawer	»	16	5	21	16	»	»	»	42	63	105	
'Omar Bey	ab'	11	1	12	16	»	»	»	32	27	59	
'Otsman Ahmad	»	8	9	17	8	»	»	»	16	11	27	2.127
Zerbi (el)	nah.	599	42	641	709	1 862	1 893	3 755	»	»	»	
'Abdel Kader Khalil	naz	1	»	1	1	»	»	»	1	1	2	
Hamzawi Ahmad	»	3	»	3	3	»	»	»	6	9	15	
Ibrahim-el-Rakabi	ab	1	»	1	2	»	»	»	5	4	9	
Moftah Khadr (*inhab*)	»	»	»	»	»	»	»	»	»	»	»	
Mohammed 'Othman	naz	1	»	1	5	»	»	»	9	10	19	
Soleiman Isma'il	»	2	3	5	2	»	»	»	4	4	8	3 808
TOTAL		14231	3262	17 493	17 288	40 701	40 551	81 252	3648	3632	7.280	88 532

Digitized by Google
CORNELL UNIVERSITY

VILLES, NAHIEHS ET LEURS DÉPENDANCES

CLASSEMENT PAR DIVISIONS ET SUBDIVISIONS ADMINISTRATIVES

XVII. *Population fixe, semi-sédentaire et étrangère.*

MOUDIRIEH FAYOUM DISTRICT *TOBHAR*	Désignation des centres	HABITATIONS occupées	HABITATIONS vides	HABITATIONS total	FAMILLES nombre	POPULATION AGGLOMÉRÉE masc.	POPULATION AGGLOMÉRÉE fémin.	POPULATION AGGLOMÉRÉE totale	POPULATION ÉPARSE mas.	POPULATION ÉPARSE fém.	POPULATION ÉPARSE totale	TOTAL Nahiehs et dépendances
'Abguig	nah	155	10	165	186	517	501	1 018	»	»	»	
Ahmad Hamdy	kafr	6	2	8	6	»	»	»	10	12	22	
'Aly-el-Soufi	ezb	1	»	1	2	»	»	»	8	6	14	
'Aly 'Aly-el-Intar (*nhab*)	»	»	»	»	»	»	»	»	»	»	»	
Ahmad-el Barmaki	kafr	21	3	24	22	»	»	»	49	52	101	
Cheikh Sa'd (el-	ezb.	1	»	1	1	»	»	»	1	4	5	
Nessim Nahman	ab'	12	4	16	15	»	»	»	40	35	75	
Nessim Nahman (*nhab*)	ezb	»	»	»	»	»	»	»	»	»	»	
'Adilah Hanem	»	2	1	3	3	»	»	»	7	8	15	
'Hadiah Hanem	kafr	10	3	13	10	»	»	»	24	15	39	
Hosna Ghah	ezb.	1	»	1	1	»	»	»	2	1	3	
Zanoubah	kafr	5	»	5	5	»	»	»	12	13	25	
Isaac Youssef	»	5	7	13	7	»	»	»	8	13	21	
Moustafa-el Maghrabi (*nhab*)	ezb.	»	»	»	»	»	»	»	»	»	»	
Hanna Gabrial Rezkallah	»	2	1	3	2	»	»	»	3	6	9	
Hassan 'Aly Nasser	»	1	2	3	1	»	»	»	4	1	5	
Ibrahim 'Abdel Saied	kafr	4	4	8	4	»	»	»	7	10	17	
Ibrahim 'Abdel Saied	ezb	1	1	2	1	»	»	»	6	2	8	
Ismail Pacha-el Farik	ab'	8	3	11	9	»	»	»	3	23	54	
Camel Harida	ezb	3	2	5	3	»	»	»	10	7	17	
Mahmoud Abou Sabra	»	1	»	1	2	»	»	»	6	11	17	
Mohammed Chaban (*nhab*)	ab	»	»	»	»	»	»	»	»	»	»	
Mohammed Bey Ga'far	kafr	4	4	8	4	»	»	»	9	12	21	
Mohammed Nasser	»	3	3	6	3	»	»	»	6	10	16	
Mohammed Nasser	ezb	3	1	3	2	»	»	»	7	4	11	
Mohammed Rahmas	kafr	21	3	24	21	»	»	»	38	63	101	
Mohammed Rahmas	ezb	1	»	1	1	»	»	»	4	3	7	
'Omar Mohammed	kafr	8	5	13	8	»	»	»	16	17	33	
Selim Bey	»	12	4	16	14	»	»	»	26	29	55	1 709
'Abou Dookach	nah	197	36	233	213	560	622	1 182	»	»	»	1.182
Abou Ganchou	nah	306	28	334	455	1.325	1 267	2 592	»	»	»	
Agouz	ezb	43	16	59	43	»	»	»	106	109	215	
Cheikh 'Omar (el)	»	37	»	37	42	»	»	»	118	105	223	
Ibrahim Serri	ab	32	19	51	35	»	»	»	129	151	280	3 280
'Abou Gandir	ah	164	125	289	164	439	442	88	»	»	»	
Abdel kader Id (*nhab*)	kafr	»	»	»	»	»	»	»	»	»	»	
'Abdel Karim-el-Chahhat id	naz	»	»	»	»	»	»	»	»	»	»	
'Asrán Saleh id	kafr	»	»	»	»	»	»	»	»	»	»	
Mohamed (el) id	»	»	»	»	»	»	»	»	»	»	»	
'Ewés 'Ewes id	»	»	»	»	»	»	»	»	»	»	»	
Hod Abou Awad id	»	»	»	»	»	»	»	»	»	»	»	
Mahmoud 'Ewes id	naz	»	»	»	»	»	»	»	»	»	»	
Marzouk Agha	ab	2	»	2	1	»	»	»	2	2	4	
Mohammed Amin	»	1	10	11	2	»	»	»	3	2	5	
Mohammed Rahmah (*nhab*)	»	»	»	»	»	»	»	»	»	»	»	
Mohammed Pacha Sa'id id	»	»	»	»	»	»	»	»	»	»	»	890
Abou Sir Dafaou	nah	167	32	199	207	506	534	1 040	»	»	»	
Abdel Rahman Hassan	ezb	8	3	11	12	»	»	»	24	23	47	
Hassan-el-Bali	»	8	1	9	8	»	»	»	16	11	27	
'Omar Bey	»	6	3	9	8	»	»	»	21	21	42	1 158

Digitized by Google
Original from CORNELL UNIVERSITY

VILLES, NAHIEHS ET LEURS DÉPENDANCES

CLASSEMENT PAR DIVISIONS ET SUBDIVISIONS ADMINISTRATIVES

XVII. *Population fixe, semi-sédentaire et étrangère.*

MOUDIRIEH FAYOUM DISTRICT *TOBKAR (suite).*	Désignation des centres	HABITATIONS occupées	HABITATIONS vides	HABITATIONS total	FAMILLES nombre	POPULATION AGGLOMÉRÉE masc.	POPULATION AGGLOMÉRÉE fém.	POPULATION AGGLOMÉRÉE totale	POPULATION ÉPARSE mas.	POPULATION ÉPARSE fém.	POPULATION ÉPARSE totale	TOTAL Nahiehs et dépendances
Agamyine (el	nah	81[illegible]	173	990	981	2 644	2 671	5 315	»	»	»	
Abou-el-Se[illegible] Abou Gad	ezb	33	19	52	64	»	»	»	92	89	181	
Ahmad Abou Sekkine	»	23	9	32	27	»	»	»	86	83	169	
Aly Abdel Daïem	»	34	9	43	38	»	»	»	113	98	211	
Aly Abou Nassâr.	»	35	4	39	45	»	»	»	150	137	287	
Aly 'Achour	»	29	14	43	40	»	»	»	77	90	167	
A[illegible] 'Aly	id.	10	6	16	12	»	»	»	29	25	54	
Kotb [illegible] Berr	ezb	19	8	27	19	»	»	»	53	58	111	
Gom[illegible] Dessouki	»	41	7	48	61	»	»	»	140	176	316	
Mohammed 'Atachi	»	54	16	70	53	»	»	»	145	123	268	
Mohammed-el-Mahrouk	»	36	3	39	50	»	»	»	118	136	254	
Tobah-el-Kazzaz	»	25	23	48	26	»	»	»	60	66	126	7.459
Ahrit-el-Gharbieh	nah	107	5	112	164	440	471	911	»	»	»	
Sa'âdan (el	kafr	42	24	66	47	»	»	»	113	93	206	1.117
Atamnah Wel Mezar'ah (el	nah	189	6	195	2[illegible]	629	647	1 276	»	»	»	
Abou Mahmoud	ezb	23	9	32	25	»	»	»	86	59	145	1 421
Atamnet-el-Ga'afrah	nah	150	29	179	154	469	462	931	»	»	»	
Ishak Bey Hafez	id.	16	1	17	17	»	»	»	45	38	83	
[illegible] Aly	ezb	2	1	3	2	»	»	»	9	10	19	1 033
Bahr Abou Kebir	nah	85	1	86	114	295	319	614	»	»	»	614
Chadmawah	nah	56	7	63	66	143	158	301	»	»	»	
Khourchid Pacha Taher	ezb	5	2	7	5	»	»	»	8	7	15	316
Dafanou	nah	359	80	439	405	1 328	1 288	2 616	»	»	»	
Aly C[illegible]	kafr	14	4	18	14	»	»	»	55	49	104	
Isma[illegible]-el-Far[illegible]k	id.	39	5	44	41	»	»	»	112	115	227	
Aly Ramzi	»	26	»	26	41	»	»	»	114	111	225	
Mohammed Ramzi	»	1	5	6	2	»	»	»	3	6	9	3 181
Damachkine	nah	114	17	131	134	362	363	725	»	»	»	
[illegible] Pacha Ayoub	id.	45	18	63	46	»	»	»	115	124	239	964
Dessieh	nah	201	11	212	248	720	696	1.416	»	»	»	
A[illegible]	ezb	2	2	4	2	»	»	»	5	2	7	
[illegible]	id.	9	2	11	10	»	»	»	21	24	45	
[illegible] Sa[illegible]	»	1	[illegible]	12	12	»	»	»	27	25	52	
Mahmoud Agha	»	20	3	23	21	»	»	»	52	53	105	
Mahm[illegible]ud [illegible]	»	10	7	17	10	»	»	»	27	26	53	
Omar Bey	»	19	4	23	20	»	»	»	57	49	106	1 778

Digitized by Google Original from CORNELL UNIVERSITY

VILLES, NAHIEHS ET LEURS DÉPENDANCES

CLASSEMENT PAR DIVISIONS ET SUBDIVISIONS ADMINISTRATIVES

XVII. *Population fixe, semi-sédentaire et étrangère.*

MOUDIRIEH FAYOUM — DISTRICT — *TOBHAR (suite).*	Désignation des centres	HABITATIONS occupées	HABITATIONS vides	HABITATIONS total	FAMILLES nombre	POPULATION AGGLOMÉRÉE masc.	POPULATION AGGLOMÉRÉE fémin.	POPULATION AGGLOMÉRÉE totale	POPULATION ÉPARSE mas.	POPULATION ÉPARSE fém	POPULATION ÉPARSE totale	TOTAL Nahieh et dépendances.
Ebchawal-el Romman	nah	535	16	541	759	1 920	1 906	3 826	»	»	»	
Abou Chanab	ab	27	87	114	28	»	»	»	78	87	165	
'Aly Agha (*nhab*)	»	»	»	»	»	»	»	»	»	»	»	
Mahmoud	»	17	31	48	20	»	»	»	49	67	116	
Dawar-el-Chafik	ezb	1	13	14	1	»	»	»	2	1	3	
Farouna (el)	ab	3	5	8	8	»	»	»	8	9	17	
Hassan Bey Houan	»	8	27	35	19	»	»	»	21	39	60	
Hussein-e-Guehal (*nhab*)	»	»	»	»	»	»	»	»	»	»	»	
Ibrahim-el Salem	kafr	3	2	10	8	»	»	»	19	16	35	
Moustafa Bey	ezb	13	17	30	23	»	»	»	47	52	99	
Mohammed-el-Gundi	ab	1	»	1	3	»	»	»	4	5	9	
Moustafa Bey	»	2	7	9	2	»	»	»	4	4	8	
Sa'dawi el Guehal (*nhab*)	»	»	»	»	»	»	»	»	»	»	»	4 338
'Eneiz	nah	53	9	62	79	150	170	320	»	»	»	
Cheikh Fadl (el)	kafr	45	35	80	52	»	»	»	116	109	225	554
'Ezâh	nah	287	33	320	363	1 075	1 025	2 100	»	»	»	
Ishak Bey	a	9	1	10	10	»	»	»	33	36	69	2 169
'Ezab (el)	nah	173	15	188	231	604	596	1 200	»	»	»	
Abdel Kader	ab	1	»	1	1	»	»	»	2	1	3	
Ahmad Yassine	»	1	»	1	5	»	»	»	12	10	22	
Ahmad Yassine (*nhab*)	»	»	»	»	»	»	»	»	»	»	»	
Ahmad Mohammed	»	6	»	6	6	»	»	»	7	16	23	
Ahmad Youssef	»	1	»	1	1	»	»	»	11	5	16	
Ahmad Ibrahim Acham	»	2	2	4	4	»	»	»	5	3	8	
'Aly el Warach	»	4	5	9	4	»	»	»	9	6	15	
Darwich (*nhab*)	kafr	»	»	»	»	»	»	»	»	»	»	
Ahmad-el Nagmar	ab	12	1	13	15	»	»	»	42	47	89	
Ibrahim Abdel Sayed Nahi	»	»	»	»	»	»	»	»	»	»	»	
Kassis Iepedro Nacoulé	»	4	5	9	4	»	»	»	9	9	18	
Marcos Demetri (*nhab*)	»	»	»	»	»	»	»	»	»	»	»	
Deir-el Azra Couv. de las Vierge) (*nhab*)	deir	»	»	»	»	»	»	»	»	»	»	
Farahât	ab	2	2	4	2	»	»	»	4	5	9	
Ghabbour-e-Deri	»	11	6	17	11	»	»	»	25	25	50	
Globa Tadros	na	2	»	2	2	»	»	»	8	5	13	
Hanna Ibrahim	a	13	1	14	14	»	»	»	31	27	58	
Guirguis Nakhlah (*hôtel*)	»	7	2	9	»	»	»	»	»	»	30	
Hassan Bey Nanek	»	8	1	9	8	»	»	»	29	22	51	
K[illegible]	»	»	1	1	8	»	»	»	26	22	48	
Mo[illegible]ed Bey Gafar	»	4	»	4	4	»	»	»	11	11	22	
Mohammed Bey Gafar	»	3	1	4	4	»	»	»	9	8	17	
Kassis Iepedre Mikhail	ab	9	5	7	2	»	»	»	7	7	14	
Mir'Ghaly	ka	5	4	9	5	»	»	»	13	11	24	
Mo[illegible]ed Bahnas	ab	17	1	18	2	»	»	»	85	74	159	
Moustafa Aly	naz	1	2	3	1	»	»	»	3	2	5	
Moha[illegible]ed Daramali	ar	5	2	7	5	»	»	»	10	9	19	
Se[illegible] Gamel	»	13	5	7	13	»	»	»	29	26	55	
Zoher Mohammed (*nhab*)	kent	»	»	»	»	»	»	»	»	»	»	1 990

Digitized by Google Original from CORNELL UNIVERSITY

VILLES, NAHIEHS ET LEURS DÉPENDANCES

CLASSEMENT PAR DIVISIONS ET SUBDIVISIONS ADMINISTRATIVES

XVII. *Population fixe, semi-sédentaire et étrangère.*

DISTRICT *TOUILAR (suite).*	Désignation des centres	HABITATIONS occupées	HABITATIONS vides	HABITATIONS total	FAMILLES nombre	POPULATION AGGLOMÉRÉE masc.	POPULATION AGGLOMÉRÉE fémin.	POPULATION AGGLOMÉRÉE totale	POPULATION ÉPARSE mas.	POPULATION ÉPARSE fém.	POPULATION ÉPARSE totale	TOTAL Nahiehs et dépendances.
Ezbet Kaamchac- (*ezb. ssd.*)	ezb	98	27	125	121	371	349	720	»	»	»	
Othman Agha	ab'		3	6	2	»	»	»	20	15	35	755
Ga afrah (el,	nah	174	34	208	182	628	583	1 211	»	»	»	
Gardawa	nah	669	39	708	843	2 0..	1 992	4 006	»	»	»	4 006
Ghaba	nah	76	16	92	88	259	230	489	»	»	»	
Barachieh	kafr	43	17	50	33	»	»	»	84	90	174	
' El'wo (*inhabitee*) (e	»	»	»	»	»	»	»	»	»	»	»	663
Gharak-el-Soultani (e	na	288	97	385	343	791	809	1 60.	»	»	»	
'Abael Baki	naz	2	4	6	3	»	»	»	2	2	4	
'Ank Abou Zo d	ka r	22	57	79	22	»	»	»	39	44	83	
Aly h rrar (*inhabitee*)	naz	»	»	»	»	»	»	»	»	»	»	
'Aly Soueilah	»	8	11	1.	8	»	»	»	19	21	40	
Bora'i Agha	»	»	6	7	1	»	»	»	3	4	7	
Chaker Pacha	ab'	1	11	12	1	»	»	»	2	»	2	
Ab'ag Oloun (*inhab tee*) (el)	naz	»	»	»	»	»	»	»	»	»	»	
(ou .. medah (») e	»	»	»	»	»	»	»	»	»	»	»	
Aly Agha	naz	1	5	6	1	»	»	»	4	4	8	
Hamad Makrab (*inhabitée.*)	ab'	»	»	»	»	»	»	»	»	»	»	
Heweidi Embarok .. .	naz	6	28	34	6	»	»	»	11	12	23	
Hussein Aoual ah (*inhabitee*,	»	»	»	»	»	»	»	»	»	»	»	
Hussein Agha ..	kafr	1	8	9	1	»	»	»	1	1	2	
Ikha il Agha	»	1	18	19	1	»	»	»	4	4	8	
Kaamis Agha	»	1	9	10	1	»	»	»	1	3	4	
Masrieh . (*inhabitée*).	naz	»	»	»	»	»	»	»	»	»	»	
Mohammed Chaker .	kafr	1	20	21	1	»	»	»	2	1	3	
M ha ..ed M lla (*inha*	»	»	»	»	»	»	»	»	»	»	»	
Mohammed Abou Galil (id)	naz	»	»	»	»	»	»	»	»	»	»	
Moftah Galil (id	al'	»	»	»	»	»	»	»	»	»	»	
Moustafa Kosrah	kafr	1	6	7	1	»	»	»	2	2	4	
Sakrah (on ab (*inhabitee*)	»	»	»	»	»	»	»	»	»	»	»	
Saiem Pacha	ab'	36	15	51	50	»	»	»	126	117	243	
Soleiman Agha	kafr	2	21	23	2	»	»	»	5	2	7	
Youssef Agha . .	»	1	4	5	1	»	»	»	2	1	3	2 031
Hawâret 'Eglan	nah	214	4	218	251	695	736	1 431	»	»	»	
Cheikh Taleb	kafr	17	2	19	20	»	»	»	46	45	91	
Moustafa Amin	ab'	6	»	6	6	»	»	»	18	14	32	1 554
Kafr-el-Za'farani	nah	44	5	49	48	120	108	228	»	»	»	
Hafez Bey	ezb	2	4	6	2	»	»	»	7	9	16	244
Kalamchah	na	347	49	396	430	1 176	1 160	2 336	»	»	»	
Hassan Yassine	ab'	3	1	4	4	»	»	»	8	11	19	
Ahmad Mohammed	»	2	»	2	3	»	»	»	6	12	18	
Isma'il Pacha-el Farik (*inh*)	»	»	»	»	»	»	»	»	»	»	»	

Digitized by Google Original from CORNELL UNIVERSITY

VILLES, NAHIEHS ET LEURS DÉPENDANCES

CLASSEMENT PAR DIVISIONS ET SUBDIVISIONS ADMINISTRATIVES

XVII. *Population fixe, semi-sédentaire et étrangère.*

MOUDIRIEH FAYOUM DISTRICT *TOBHAR (suite).*	Désignation des centres	HABITATIONS occupées	HABITATIONS vides	HABITATIONS total	FAMILLES nombre	POPULATION AGGLOMÉRÉE masc.	POPULATION AGGLOMÉRÉE fémin.	POPULATION AGGLOMÉRÉE totale	POPULATION ÉPARSE mas.	POPULATION ÉPARSE fém.	POPULATION ÉPARSE totale	TOTAL Nahiehs et dépendances.
Kalamchah (*suite*)												
Hassan Zahed	ab'	1	2	3	1	»	»	»	2	2	4	
Hassan Kordi (héritiers)	»	9	»	9	12	»	»	»	28	34	62	
Hussein-el-Sa'idi (*inhabités*)	ezb	»	»	»	»	»	»	»	»	»	»	
Mohammed Bey Rachwan	ab'	21	7	28	24	»	»	»	62	66	128	
Mohammed Bey 'Ezzat ..	»	11	5	16	16	»	»	»	35	31	66	
Youssef Abdallah	»	3	2	5	4	»	»	»	10	13	23	2 656
Kalhana	nah	78	29	107	94	262	258	520	»	»	»	
'Aly Darwich	ab'	4	»	4	4	»	»	»	15	11	26	
'Aly-el-Bayoumi	naz	3	»	3	3	»	»	»	11	14	25	
'Aly-el-Khachâb	ab'	3	»	3	5	»	»	»	15	8	23	594
Lahoun (el)	nah	342	9	351	416	1 266	1.150	2 416	»	»	»	
Ahmad Nadim	ab'	19	1	20	20	»	»	»	43	54	97	2 513
Manachi-el-Khatib	nah	189	26	215	209	581	494	1 075	»	»	»	
Hanna Moussa	ab	41	23	74	45	»	»	»	87	100	187	
Mahmoud Agha	ezb.	10	2	12	10	»	»	»	25	34	59	1.321
Mandarah (el)	nah	100	»	100	113	348	319	667	»	»	»	
'Abdallah Said Charabi	ezb	4	1	5	5	»	»	»	10	19	29	
Ahmad Younes	»	7	1	8	8	»	»	»	16	16	32	
Aly Pacha Chérif	»	4	»	4	4	»	»	»	7	11	18	
'Omar Bey. . . .	»	5	1	6	7	»	»	»	8	8	16	
'Omar Bey	»	14	»	14	18	»	»	»	35	44	79	
Hassan Aly Nassar	»	7	2	9	10	»	»	»	21	20	41	
Mohammed Bahnas	»	16	»	16	16	»	»	»	60	47	107	989
Ma'saret Arafah	nah	130	4	134	168	422	429	851	»	»	»	851
Matoul	nah	246	19	265	273	706	714	1 420	»	»	»	
'Omar Bey	ezb	14	16	30	18	»	»	»	48	43	91	1 511
Minchat Halfah .	nah	193	2	195	248	561	580	1 141	»	»	»	1 141
Minchat Rabi	nah	82	28	110	102	259	288	547	»	»	»	547
Minia . . . . . (el	nah	656	36	686	7[illegible]	2 473	2 465	4 938	»	»	»	
Aly Hamad .. (*inhabitée*)	ezb	»	»	»	»	»	»	»	»	»	»	
Mohammed Amin	ab	4	1	1[illegible]	4	»	»	»	1[illegible]	23	42	
Ma'goun Bey (héritiers)	»	58	8	66	63	»	»	»	1[illegible]1	171	362	
Isma'il Amin .	»	7	7	14	7	»	»	»	19	12	31	5 373
Nawarah	nah.	72	6	78	84	299	276	[illegible]		»	»	575

Digitized by Google Original from CORNELL UNIVERSITY

VILLES, NAHIEHS ET LEURS DÉPENDANCES

CLASSEMENT PAR DIVISIONS ET SUBDIVISIONS ADMINISTRATIVES

XVII. *Population fixe, semi-sédentaire et étrangère.*

MOUDIRIEH FAYOUM — DISTRICT — *TOBHAR (suite).*	Désignation des centres	HABITATIONS occupées	HABITATIONS vides	HABITATIONS total	FAMILLES nombre	POPULATION AGGLOMÉRÉE masc.	AGGLOMÉRÉE fémin.	AGGLOMÉRÉE totale	ÉPARSE mas.	ÉPARSE fém.	ÉPARSE totale	TOTAL Nahiehs et dépendances
Nazleh (el)	nah.	712	146	858	707	2.190	2.231	4.421	»	»	»	
'Abdel' Al Kahk	kafr	5	53	58	4	»	»	»	5	16	21	
Abou-el-Se'oud Fattouh	»	28	12	40	28	»	»	»	65	63	128	
Abou Chenak'Addallah (*inhabitée*)	»	»	»	»	»	»	»	»	»	»	»	
Abou Keif (*id*)	»	»	»	»	»	»	»	»	»	»	»	
Abou Zeid-el-'Assi (*id*)	»	»	»	»	»	»	»	»	»	»	»	
'Atfi Radi	»	13	8	21	13	»	»	»	26	26	52	
'Aty-el-Badri	»	16	35	51	16	»	»	»	36	51	87	
'Aly Kahk	kafr	62	15	77	62	»	»	»	134	151	285	
Charkawi Cha'ban (*inhabitée*)	ezb	»	»	»	»	»	»	»	»	»	»	
Chidah (*id*)	kafr	»	»	»	»	»	»	»	»	»	»	
Soleiman	»	9	30	39	9	»	»	»	17	13	30	
Chawachnah (el)	»	37	166	203	37	»	»	»	62	69	131	
Dawârah (el)	»	12	7	19	12	»	»	»	25	27	52	
Rawachdieh (*inhabitée*) (el)	ezb	»	»	»	»	»	»	»	»	»	»	
Hemédah 'Abdel Gawad	kafr	2	38	40	2	»	»	»	4	2	6	
Hamouli (el)	»	31	39	70	32	»	»	»	83	80	163	
Guebâli (el)	»	134	46	180	138	»	»	»	418	390	808	
Sadaoui Ibrahim	»	4	6	10	4	»	»	»	7	4	11	
Ghidan Abou Zeid	»	15	17	32	15	»	»	»	36	31	67	
Mit 'Abdel Kader (*inhabitée*)	»	»	»	»	»	»	»	»	»	»	»	
Hassan-el-Hag Ahmad	»	23	6	29	23	»	»	»	62	64	126	
Hemedah-el'Sa'louk (*inha*)	»	»	»	»	»	»	»	»	»	»	»	
Ibrahim Radouan	»	4	9	13	5	»	»	»	10	11	21	
Maamoud Abou Miah	»	2	9	11	2	»	»	»	8	8	16	
Mansour Abou Makar	»	11	3	14	11	»	»	»	17	19	36	
Mas'oud-el-Koremi (*inha*)	»	»	»	»	»	»	»	»	»	»	»	
Mohammed-el-Labouni	»	5	8	8	5	»	»	»	17	14	31	
Mohammed Nasr	»	4	12	16	4	»	»	»	9	7	16	
Mohammed Tolbah	»	28	3	31	28	»	»	»	72	63	135	
Sa'd-el-Ghabi	»	3	27	30	3	»	»	»	9	7	16	6.659
Sawafnah (el)	nah.	108	18	126	116	321	312	633	»	»	»	633
Senrawah	nah.	374	58	432	429	1 118	1 120	2.238	»	»	»	
Bahnassaoui-el-Hakim	ab'	3	»	3	3	»	»	»	14	7	21	
Yanni	ezb	3	5	8	4	»	»	»	10	8	18	
Hafizah	ab'	7	2	9	7	»	»	»	8	9	17	
Sarwanah-el-Bedah	»	1	3	4	1	»	»	»	2	3	5	
'Aly Ramzi (*inhabitée*)	»	»	»	»	»	»	»	»	»	»	»	
Youssef-el-Moulanez	»	7	2	9	9	»	»	»	17	24	41	
Hussein Bey Nour-el-Dine	»	16	5	21	16	»	»	»	44	47	91	
Hussein'Abdallah (héri.) (*inh.*)	»	»	»	»	»	»	»	»	»	»	»	
Mohammed Amin	»	6	4	10	6	»	»	»	14	12	26	
'Othman Bey	»	8	»	8	9	»	»	»	16	15	31	
Tadros Ibrahim Morgan	»	7	1	8	7	»	»	»	13	15	28	2 516
Sombat	nah.	308	8	316	323	803	839	1 642	»	»	»	
'Abdallah Mohammed-el-Garrâr	kafr	15	»	15	21	»	»	»	44	39	83	
Abou-el-Sa'd Ibrahim	naz	6	3	9	6	»	»	»	12	13	25	
'Aly-el-Dessouki	»	9	»	9	9	»	»	»	19	24	43	
'Aly-el-Helwa et Mechref Rachid	»	1	6	7	1	»	»	»	4	1	5	
'Awam Bey et Ahmad-el-Gohari	ab'	5	»	5	5	»	»	»	12	11	23	

Digitized by Google
Original from CORNELL UNIVERSITY

VILLES, NAHIEHS ET LEURS DÉPENDANCES

CLASSEMENT PAR DIVISIONS ET SUBDIVISIONS ADMINISTRATIVES

XVII. *Population fixe, semi-sédentaire et étrangère.*

MOUDIRIEH FAYOUM DISTRICT TOBHAR (suite).	Désignation des centres	HABITATIONS occupées	HABITATIONS vides	HABITATIONS totales	FAMILLES nombre	POPULATION AGGLOMÉRÉE masc.	POPULATION AGGLOMÉRÉE fémin.	POPULATION AGGLOMÉRÉE totale	POPULATION ÉPARSE mas.	POPULATION ÉPARSE fém.	POPULATION ÉPARSE totale	TOTAL Nahiehs et dépendances.
Sombat *(suite)*												
Maghsoubah (el	kafr	14	»	14	14	»	»	»	29	24	53	
Saïed-el-Hossari (el)	naz	7	1	8	10	»	»	»	33	22	55	
Saïed-el-Hossari (el)	»	2	6	8	2	»	»	»	7	4	11	
Nefissah	ab'	33	1	34	46	»	»	»	105	112	217	
Zaghdoun frères	naz	3	4	7	3	»	»	»	5	10	15	
Guirguis Hanna	»	3	5	8	6	»	»	»	14	18	32	
Hanafi Chehatan	»	8	»	8	8	»	»	»	16	22	38	
Khourchid Bey	ab'	24	1	25	24	»	»	»	61	53	114	
Metwalli Kattawi	naz	6	»	6	6	»	»	»	18	17	35	
Mohammed Ibrahim	ab'	12	1	13	14	»	»	»	39	27	66	
Mohammed Ramzi	naz	1	3	4	1	»	»	»	2	2	4	
Mohammed Ramzi	»	19	4	23	19	»	»	»	53	52	105	2 566
Tatoun	nah.	334	20	354	348	1 051	1 000	2 051	»	»	»	
Fathallah Saïd	ezb.	3	7	10	3	»	»	»	4	1	5	
Khourchid Pacha Taher	»	6	»	6	6	»	»	»	8	5	13	2 069
Thalâth-el-Mazalim	nah	201	13	214	241	754	761	1 515	»	»	»	
Ahmad-el-Hérech (*hérit.*)	ab'	87	22	109	105	»	»	»	277	261	538	
Hezni Agha (*héritiers*)	»	26	8	34	29	»	»	»	88	90	178	2 231
Tobhar (*ch. l.*)	ban.	712	120	832	935	2 265	2 361	4 626	»	»	»	4 626
TOTAL		13 218	3015	16 233	15 643	35 865	35 696	71 561	6737	6690	13 427	84 988

Digitized by Google Original from CORNELL UNIVERSITY

VILLES, NAHIEHS ET LEURS DÉPENDANCES

CLASSEMENT PAR DIVISIONS ET SUBDIVISIONS ADMINISTRATIVES

XVIII. *Population fixe, semi-sédentaire et étrangère.*

MOUDIRIEH OUIZEH DISTRICT ASSIOUT	Désignation des centres	HABITATIONS occupées	HABITATIONS vides	HABITATIONS total	FAMILLES nombre	POPULATION AGGLOMÉRÉE masc.	AGGLOMÉRÉE fémin.	AGGLOMÉRÉE totale	ÉPARSE mas.	ÉPARSE fém.	ÉPARSE totale	TOTAL Nahiehs et dépendances
Abou Ghaleb	nah.	169	21	190	204	574	573	1 147	»	»	»	
Mikhaïl Guirguis	ab'	5	2	7	5	»	»	»	14	15	29	
Mohammed Ramadan (*rec avec la nah.*)	ezb.	»	»	»	»	»	»	»	»	»	»	1 176
Akhsâs (el)	nah.	192	10	202	268	602	612	1 214	»	»	»	
Kafr-el-Bahari (*rec. a. nah.* (el)	ezb	»	»	»	»	»	»	»	»	»	»	
kafr-el-Kebli id (e	»	»	»	»	»	»	»	»	»	»	»	1 214
Amboubah	nah.	49	4	53	66	158	177	335	»	»	»	
Hassan Choukri (*nhaô*)	ezb	»	»	»	»	»	»	»	»	»	»	335
Aoussim	nah	877	163	1 040	957	3 612	3 558	7 170	»	»	»	
Anekt ar Aghassi	ab'	29	»	29	31	»	»	»	92	77	169	
Cheikh 'Abde. Rahma. (*rec avec la nah.*) (el)		»	»	»	»	»	»	»	»	»	»	
Kafr-el-Kebli (*rec.a.nah.* (e.		»	»	»	»	»	»	»	»	»	»	
Mohammed Bey Galâl (*rec avec la nah.*)		»	»	»	»	»	»	»	»	»	»	7 339
Atris	nah	360	61	421	364	1 223	1 180	2 403	»	»	»	
Abou Makar	ezb	12	5	17	12	»	»	»	72	47	119	
Deir-el Azra	»	1	»	1	1	»	»	»	6	»	6	2 528
Bachtil	nah	181	36	217	233	662	720	1 382	»	»	»	1 382
Baharmes	nah	379	37	416	389	1 237	1 267	2 504	»	»	»	2 504
Baragud (e.	nah	353	46	399	372	965	1 035	2.000	»	»	»	2 000
Beni Magdoul	nah	338	53	391	400	1 231	1 212	2 443	»	»	»	
Abou Dawâch (*rec. avec nah.*)	ezb.	»	»	»	»	»	»	»	»	»	»	
Hussein Zoghia	id.	»	»	»	»	»	»	»	»	»	»	
Zohdi	id	»	»	»	»	»	»	»	»	»	»	2 443
Beni Salamah	nah	172	12	184	174	624	572	1 196	»	»	»	1 196
Berak-el Khiam	nah.	142	20	162	143	564	542	1 106	»	»	»	1 106
Berkâch	nah	136	38	144	117	336	339	675	»	»	»	675
Bortos	nah	451	75	526	502	1 450	1 471	2 921	»	»	»	2 921
Chenbari	nah	178	5	183	206	641	670	1 311	»	»	»	1 311
Galatmah (el)	nah.	90	24	114	103	324	345	669	»	»	»	669

Digitized by Google Original from CORNELL UNIVERSITY

VILLES, NAHIEHS ET LEURS DÉPENDANCES

CLASSEMENT PAR DIVISIONS ET SUBDIVISIONS ADMINISTRATIVES

XVIII. *Population fixe, semi-sédentaire et étrangère.*

MOUDIRIEH: GUIZEH DISTRICT *AOUSSIM (suite).*	Désignation des centres	HABITATIONS			FAMILLES	POPULATION						TOTAL. Nahiehs et dépendances.
						AGGLOMÉRÉE			ÉPARSE			
		occupées	vides	total	nombre	masc.	fémin.	totale	mas.	fém.	totale	
Guesiret Embabah	ch.-l	546	78	624	601	1 549	1.523	3.072	»	»	»	
Hassan Bey Housny (*r. ou s.*)	ezb.	»	»	»	»	»	»	»	»	»	»	3.072
Guesiret Mohammed	nah.	216	47	263	263	753	738	1 491	»	»	»	
Daftari Bey	ab'	15	5	20	15	»	»	»	34	35	69	1.560
Guezzaïch	nah.	162	9	171	185	576	561	1.137	»	»	»	1.137
Hassaniyne (el)	nah.	89	9	98	104	[illegible]	328	619	»	»	»	619
Kafr-el-Chawâm	nah.	319	45	[illegible]	676	1.296	1.405	2.701	»	»	»	2.701
Kafr-el-Cheikh Isma'îl	nah	120	8	128	172	380	453	833	»	»	»	
Ahmad-el-Kamari	ezb	»	»	»	»	»	»	»	»	»	»	
Cheikh Hérim (el)	»	»	»	»	»	»	»	»	»	»	»	
Hussein Bey 'Off	»	»	»	»	»	»	»	»	»	»	»	
Embabah	gue.	»	»	»	»	»	»	»	»	»	»	
Teflîche-el-Guezireh	ezb	»	»	»	»	»	»	»	»	»	»	
Ya'koub Minâs	»	»	»	»	»	»	»	»	»	»	»	833
Kafr Hakim	nah	341	99	440	410	1 100	1.134	2 234	»	»	»	
Ibrahim Bey Halim	ab'.	11	»	11	16	»	»	»	42	36	78	2 312
Kerdassah	nah.	1.204	183	1.387	1 288	3 461	3 626	7.087	»	»	»	
Abou-el-Né'às	kafr	»	»	»	»	»	»	»	»	»	»	
Abou Hegazah	»	»	»	»	»	»	»	»	»	»	»	
Abou Moussa	»	»	»	»	»	»	»	»	»	»	»	
Isma'îl-el-Festaki	»	»	»	»	»	»	»	»	»	»	»	7.087
Kiratein (el)	nah	168	26	189	204	531	511	1 042	»	»	»	1 042
Kom Bérah	nah.	135	61	196	146	454	447	901	»	»	»	901
Kom-el-Ahmar (el)	nah.	209	35	244	239	790	750	1 540	»	»	»	1.540
Kottah (el)	nah.	100	14	114	125	378	393	771	»	»	»	771
Manachi (*Barrage*) (el)	nah.	145	29	174	168	467	488	955	»	»	»	955
Mansourieh (el)	nah.	523	370	893	598	1.664	1.677	3.341	»	»	»	
Ghidan 'Abdel Sami'	ezb	»	»	»	»	»	»	»	»	»	»	
Gonèd Hablil	»	»	»	»	»	»	»	»	»	»	»	3 341

Digitized by Google
CORNELL UNIVERSITY

VILLES, NAHIEHS ET LEURS DÉPENDANCES

CLASSEMENT PAR DIVISIONS ET SUBDIVISIONS ADMINISTRATIVES

XVIII. *Population fixe, semi-sédentaire et étrangère.*

MOUDIRIEH GUIZEH DISTRICT *AOUSSIM (suite).*	Désignation des centres	HABITATIONS occupées	HABITATIONS vides	HABITATIONS total	FAMILLES nombre	POPULATION AGGLOMÉRÉE masc.	POPULATION AGGLOMÉRÉE fémin.	POPULATION AGGLOMÉRÉE totale	POPULATION ÉPARSE mas.	POPULATION ÉPARSE fém.	POPULATION ÉPARSE totale	TOTAL Nahiehs et dépendances.
Me'temdieh (e.	nah.	236	30	266	305	824	832	1 656	»	»	»	1.656
Minchat-el-Bekari	nah.	399	39	438	409	1 529	1 411	2 940	»	»	»	
Galal Pacha Guebril Ahmad	ezb.	22	5	27	22	»	»	»	85	77	162	3 102
Mit Kordok	nah.	175	26	201	180	460	490	950	»	»	»	
Soleman Bey Nagati(*nahah*)	ezb.	»	»	»	»	»	»	»	»	»	»	950
Mit-el-Nassara	nah.	38	3	41	49	134	119	253	»	»	»	253
Mit 'Okbah	nah.	361	48	409	394	1 076	1 110	2 186	»	»	»	
Gouwan el	ezb.	105	30	135	106	»	»	»	336	342	678	
Mit 'Okbah	»	205	19	224	208	»	»	»	504	546	1 050	3 914
Nahia	nah.	577	73	650	632	1 920	1 994	3 914	»	»	»	3 914
Naziet-el-Zamr	nah.	80	10	90	93	253	232	485	»	»	»	485
Nekla	nah.	141	30	171	150	477	485	962	»	»	»	962
Om Dinâr	nah.	385	48	433	470	1 504	1 478	2 982	»	»	»	
Ahmad Ramzi (*avec nah.*)	ezb.	»	»	»	»	»	»	»	»	»	»	
Kafr-el-Chark.(e.)(*avec nah.*)	»	»	»	»	»	»	»	»	»	»	»	
Kafr-el-Gharbi(el)(*avec nah.*)	»	»	»	»	»	»	»	»	»	»	»	2 982
Rahawi (e.)	nah.	204	36	240	239	711	670	1 381	»	»	»	
Chérif Pacha	ezb.	22	5	27	28	»	»	»	64	62	126	
kafr-el-Chark. (el)(*avec nah.*)	»	»	»	»	»	»	»	»	»	»	»	
Kafr-el-Gharbi(el)(*avec nah.*)	»	»	»	»	»	»	»	»	»	»	»	1 507
Sabil (e.)	nah.	52	13	65	52	275	181	396	»	»	»	396
Saft-el Laban	nah.	539	82	621	642	724	1 750	3 474	»	»	»	3 474
Seidah	nah.	62	3	65	87	253	267	520	»	»	»	520
Sekeil	nah.	103	18	121	85	570	584	1 154	»	»	»	1 154
Tag-el-Doual	nah.	149	31	180	192	414	461	875	»	»	»	875
Tanâch	nah.	78	11	89	80	272	295	567	»	»	»	567

Digitized by Google
Original from CORNELL UNIVERSITY

VILLES, NAHIEHS ET LEURS DÉPENDANCES

CLASSEMENT PAR DIVISIONS ET SUBDIVISIONS ADMINISTRATIVES

XVIII. *Population fixe, semi-sédentaire et étrangère.*

MOUDIRIEH OUIZEH — DISTRICT — AOUSSIM (suite).	Désignation des centres	HABITATIONS occupées	HABITATIONS vides	HABITATIONS total	FAMILLES nombre	POPULATION AGGLOMÉRÉE masc.	AGGLOMÉRÉE fémin.	AGGLOMÉRÉE totale	ÉPARSE mas.	ÉPARSE fém	ÉPARSE totale	TOTAL Nahieh et dépendances
Warrâk-el-'Arab	na	685	50	735	814	2 304	2 589	4 593	»	»	»	
Cheikh-el-'Abbassi-el-Mohi (el)	ezb	42	12	54	62	»	»	»	113	123	236	
Hanadwah (el)	kafr	»	»	»	»	»	»	»	»	»	»	
Salmanieh (el)	»	»	»	»	»	»	»	»	»	»	»	4 829
Warrâk-el-Hadr	nah	219	13	232	281	749	762	1 511	»	»	»	
Warrâk-el-Hadr	gue.	112	33	165	136	»	»	»	376	409	785	2 296
Werdân	nah	573	64	637	587	2 030	2 055	4 083	»	»	»	
Cheikh Abou Hadid (a.n.) (el)	kafr	»	»	»	»	»	»	»	»	»	»	
Toussoun Pacha	ezb	17	»	17	22	»	»	»	53	49	102	4 185
Zat-el-Kom	nah.	330	51	381	634	1 389	1 377	2 766	»	»	»	2.766
Zawiet Nabet	nah.	43	»	43	54	147	125	272	»	»	»	272
Zeidieh (el)	nah	248	38	286	251	771	766	1 537	»	»	»	1 537
TOTA		14 864	2454	17 318	17 302	47 519	48 138	95 657	1791	1818	3 609	99 266

Digitized by Google Original from CORNELL UNIVERSITY

VILLES, NAHIEHS ET LEURS DÉPENDANCES

CLASSEMENT PAR DIVISIONS ET SUBDIVISIONS ADMINISTRATIVES

XVIII. *Population fixe, semi-sédentaire et étrangère.*

MOUDIRIEH GUIZEH — DISTRICT ATFIH	Désignation des lieux	Habitations occupées	Habitations vides	Habitations total	Familles nombre	Population agglomérée masc.	Population agglomérée fém.	Population agglomérée totale	Population éparse masc.	Population éparse fém.	Population éparse totale	TOTAL Nahiehs et dépendances
Akhsâs (el)	n. l.	247	20	267	290	922	845	1 767	»	»	»	
Ahmad Bey Esmat	ezb.	6	»	6	»	»	»	»	19	23	42	
Ahmad Ismaïl	»	3	1	4	3	»	»	»	9	2	11	1 820
Akwâz (el)	nah	135	34	169	143	426	437	863	»	»	»	
Abou Reid	naz	»	»	»	»	»	»	»	»	»	»	
Abou Kassab	»	»	»	»	»	»	»	»	»	»	»	
Abou Raya	»	»	»	»	»	»	»	»	»	»	»	
Awlad Abou Makren	»	»	»	»	»	»	»	»	»	»	»	
Al Selim	ezb	»	»	»	»	»	»	»	»	»	»	
Gad-el-Mawla Selim	»	»	»	»	»	»	»	»	»	»	»	
Ibrahim Bey el-Chamarghi	»	11	1	12	15	»	»	»	33	32	65	928
Atfih	nah	377	56	43·	490	[illegible]	1 378	2 731	»	»	»	2 731
Boronbol (el)	nah	428	82	510	668	1 494	1.464	2 958	»	»	»	
Cheikh Eweiss (avec nah.) (el)	naz	»	»	»	»	»	»	»	»	»	»	2 958
Chobak (el)	nah	755	40	795	904	2 266	2 224	4 490	»	»	»	
Abou Dadi	naz	»	»	»	»	»	»	»	»	»	»	
Awlad Gaor	»	»	»	»	»	»	»	»	»	»	»	
Aly Abou Daoud Abou Khezam	»	»	»	»	»	»	»	»	»	»	»	
Aly Hekal et Abou Raou	»	»	»	»	»	»	»	»	»	»	»	
Awlad-el-Megun	»	»	»	»	»	»	»	»	»	»	»	
Chobak (el)	»	»	»	»	»	»	»	»	»	»	»	
Eweis-el-Bahrim	»	»	»	»	»	»	»	»	»	»	»	
Ibrahim-el-Cheikh	»	»	»	»	»	»	»	»	»	»	»	
Selim Bey	»	»	»	»	»	»	»	»	»	»	»	4 490
Deir-el-Maïmoun	nah	40	11	51	66	182	186	368	»	»	»	
Abdel Ghani Zekri	ezb	21	»	21	58	»	»	»	130	125	255	
Gombar	»	12	»	12	16	»	»	»	32	27	59	682
Elyan	nah	66	4	70	95	254	273	527	»	»	»	527
Eskor	nah	71	3	74	85	279	283	562	»	»	»	
Cheikh Zeid (avec nah.) (el)	naz.	»	»	»	»	»	»	»	»	»	»	562
Fahmeyne (el)	nah	158	7	165	178	624	634	1 258	»	»	»	
B. Haguer-el-Gabal	naz.	»	»	»	»	»	»	»	»	»	»	
Hammad Gaalan	»	»	»	»	»	»	»	»	»	»	»	
Madkour Hamad	»	»	»	»	»	»	»	»	»	»	»	
Moustafa Nousseir	»	»	»	»	»	»	»	»	»	»	»	1 258
Ghammazah-el-Kobra	nah	205	28	233	244	630	[illegible]	1.291	»	»	»	
Aly-el-Kharbou	ezb	»	»	»	»	»	»	»	»	»	»	1 291
Ghammazah-el-Soghra	nah	60	10	70	68	217	234	451	»	»	»	451

Digitized by Google — Original from CORNELL UNIVERSITY

VILLES, NAHIEHS ET LEURS DÉPENDANCES

CLASSEMENT PAR DIVISIONS ET SUBDIVISIONS ADMINISTRATIVES

XVIII. *Population fixe, semi-sédentaire et étrangère.*

MOUDIRIEH GUIZEH DISTRICT *ATFIH (suite).*	Désignation des centres	HABITATIONS			FAMILLES	POPULATION						TOTAL Nahiehs et dépendances.
						AGGLOMÉRÉE			ÉPARSE			
		occupées	vides	total	nombre	masc	fémin.	totale	mas	fém	totale	
Guezireh-el-Chakra (el)	nah.	173	14	187	182	707	619	1 326	»	»	»	
Abou Rezk (avec la nah.)	naz	»	»	»	»	»	»	»	»	»	»	
'Aly Sid Ahmad-el-Azhari	ab.	7	3	10	7	»	»	»	22	21	43	
Nahassine (el) (avec la nah)	naz	»	»	»	»	»	»	»	»	»	»	
Metoualli Chamachoun	»	9	13	22	11	»	»	»	28	22	50	
Mohammed Selim	ab.	11	»	11	11	»	»	»	31	26	57	
Mohammed Salam (a. la nah)	»	»	»	»	»	»	»	»	»	»	»	
Rached Pacha Housny	»	31	7	38	31	»	»	»	77	72	149	1 625
Hal wel-Manchi-wel Hessar (el)	nah.	84	5	89	93	311	296	607	»	»	»	607
Helf (el)	nah.	175	15	190	265	726	739	1 465	»	»	»	
Halak-el-Gharbi (el) (a. nah.)	naz	»	»	»	»	»	»	»	»	»	»	1 465
Kafr-el-Dessami (el)	nah.	83	47	130	101	245	240	485	»	»	»	
Chark Bel-Gabal (avec la nah.)	naz	»	»	»	»	»	»	»	»	»	»	
Cheikh Aly-el-Leiss (el)	ab'	»	»	»	»	»	»	»	»	»	»	
Gharb Bel-Gabal	id	naz	»	»	»	»	»	»	»	»	»	
Guirguis Barsoum	id	ab'	»	»	»	»	»	»	»	»	»	
Khalifa-el-Wesna	id	naz	»	»	»	»	»	»	»	»	»	485
Kafr-el-Wasliyne	nah.	68	3	71	89	262	245	507	»	»	»	507
Kafr Halawah	nah.	51	2	53	76	207	208	415	»	»	»	415
Kafr Kandil	nah.	91	7	98	115	308	303	611	»	»	»	
Khessawi (avec la nah.)	kafr	»	»	»	»	»	»	»	»	»	»	611
Kafr Tarkhân	nah.	71	11	82	91	205	208	413	»	»	»	
Khalil-el-Chourbagui (a. nah.)	ab.	»	»	»	»	»	»	»	»	»	»	
Ibrahim Bey Rafat	»	6	5	11	6	»	»	»	22	17	39	452
Karimât (el)	nah.	133	»	133	171	286	349	635	»	»	»	
Kebireh (el) (avec la nah.)	naz	»	»	»	»	»	»	»	»	»	»	
Gad-el-Mawla Moussa	id.	»	»	»	»	»	»	»	»	»	»	
Ghanem 'Abdel'Al	id	»	»	»	»	»	»	»	»	»	»	
Salem Sa[illegible]	id	»	»	»	»	»	»	»	»	»	»	635
Kedaïeh (el)	nah.	368	16	368	432	1 [illegible]	1 [illegible]	2 16[illegible]	»	»	»	2 163
Khormân (el)	nah.	199	40	239	232	561	576	1 137	»	»	»	
Magaschah (avec la nah.)	naz	»	»	»	»	»	»	»	»	»	»	
'Eweis 'Abdel Saïed	id	»	»	»	»	»	»	»	»	»	»	
Hassan Housni	id	ab'	»	»	»	»	»	»	»	»	»	1.137

Digitized by Google Original from CORNELL UNIVERSITY

VILLES, NAHIEHS ET LEURS DÉPENDANCES

CLASSEMENT PAR DIVISIONS ET SUBDIVISIONS ADMINISTRATIVES

XVIII. *Population fixe, semi-sédentaire et étrangère.*

MOUDIRIEH GUIZEH — DISTRICT *ATFIH (suite).*	Désignation des centres	HABITATIONS occupées	HABITATIONS vides	HABITATIONS total	FAMILLES nombre	POPULATION AGGLOMÉRÉE masc.	AGGLOMÉRÉE fémin.	AGGLOMÉRÉE totale	ÉPARSE mas.	ÉPARSE fém.	ÉPARSE totale	TOTAL Nahiehs et dépendances
Kobabât .. ..(el)	nah.	390	54	444	454	1.268	1.316	2 604	»	»	»	
Hachaïchah(el) *avec la nah*	naz	»	»	»	»	»	»	»	»	»	»	
MohammedAbou'Echah id.	»	»	»	»	»	»	»	»	»	»	»	
Moustafa Khalil .... id.	»	»	»	»	»	»	»	»	»	»	»	2.604
Manial-el-Soltân	nah.	177	14	191	246	496	488	984	»	»	»	
Cheikh 'Abdel Galil(el)(*a.n.*)	naz	»	»	»	»	»	»	»	»	»	»	984
Masgued Mousa	nah.	352	20	372	457	1.199	1.198	2.397	»	»	»	
Awlad'Aly Targam (*a nah.*)	naz.	»	»	»	»	»	»	»	»	»	»	
Mohammed Douedar id	»	»	»	»	»	»	»	»	»	»	»	2 397
Minchât Soleiman .	nah.	137	6	143	207	550	534	1 084	»	»	»	1.084
Minia-wel-Chorafa-wel-'Ataïat	nah.	169	14	183	175	566	589	1 155	»	»	»	
'Ataïat .(el). (*avec la nah.*)	naz	»	»	»	»	»	»	»	»	»	»	
Chorafa. (el).. .. id.	»	»	»	»	»	»	»	»	»	»	»	
Minia ...(el) .... id.	»	»	»	»	»	»	»	»	»	»	»	1 155
Rekak ..... (el)	na	636	41	677	822	1 790	1.814	3.604	»	»	»	
Mahmoud Pacha-el-Haroudi	ab'	»	»	»	»	»	»	»	»	»	»	
Awlad Azzouz	naz	»	»	»	»	»	»	»	»	»	»	
Awlad Miligui	»	»	»	»	»	»	»	»	»	»	»	
Awlad Zidan Mohammed .	»	»	»	»	»	»	»	»	»	»	»	
Baguet-el-Cheikh	»	»	»	»	»	»	»	»	»	»	»	
'Elewah 'Aly	»	»	»	»	»	»	»	»	»	»	»	
Kerdah..	»	»	»	»	»	»	»	»	»	»	»	
Mabrouk Sa'd	»	»	»	»	»	»	»	»	»	»	»	
Mohammed 'Eweis-el-Kour (*avec la nah.*)	»	»	»	»	»	»	»	»	»	»	»	
Mohammed Karrah (*a nah.*)	»	»	»	»	»	»	»	»	»	»	»	3.694
Saff . . (el	nah.	174	12	186	178	622	343	1.265	»	»	»	
'Aïy-el-Lessi	ab'	36	20	56	36	»	»	»	106	96	804	1.465
Salhieh (el	nah	114	6	122	148	412	399	811	»	»	»	811
Sol....	nah.	528	142	670	633	1 565	1.619	3 184	»	»	»	
Riaz Pacha. . . .	ab'	23	6	29	134	»	»	»	84	83	167	3 35.
Wedjy ... .(el	nah	126	29	155	148	354	378	732	»	»	»	
Gad Kilani	naz.	»	»	»	»	»	»	»	»	»	»	
Youssef Rozter. ..(*inhab*)	ab'	»	»	»	»	»	»	»	»	»	»	73.
TOTAL .		7.007	845	7 852	8 833	22 401	22.449	44 850	595	546	1 141	45 991

Digitized by Google
CORNELL UNIVERSITY

VILLES, NAHIEHS ET LEURS DÉPENDANCES

CLASSEMENT PAR DIVISIONS ET SUBDIVISIONS ADMINISTRATIVES

XVIII. *Population fixe, semi-sédentaire et étrangère.*

MOUDIRIEH GUIZEH DISTRICT EL BADRACHEIN	Désignation des centres	HABITATIONS occupées	HABITATIONS vides	HABITATIONS total	FAMILLES nombre	POPULATION AGGLOMÉRÉE masc.	POPULATION AGGLOMÉRÉE fémin.	POPULATION AGGLOMÉRÉE totale	POPULATION ÉPARSE mas.	POPULATION ÉPARSE fém.	POPULATION ÉPARSE totale	TOTAL Nahiehs et dépendances
Abou-el-Nomros	nah	374	29	403	583	1 291	1 302	2 593	»	»	»	2 593
Abou Sir	nah	285	32	317	347	943	905	1 848	»	»	»	
Isma'il Pacha Hamdy	ab	8	6	14	8	»	»	»	29	21	50	
'Othman Ibrahim-el-Minchaou	»	7	9	16	11	»	»	»	24	18	42	1 940
Athar-el-Nabi	nah	48	2	50	60	137	157	294	»	»	»	294
Azizieh (el)	nah	258	13	271	31[illegible]	699	731	1 430	»	»	»	
Ahmad-el-Bakli	ab	56	5	61	77	»	»	»	131	156	287	
Thabet Bey	»	64	6	70	66	»	»	»	168	163	331	2 048
Badrachein (el)	nah	549	84	633	870	2 165	2 046	4 211	»	»	»	
Mohammed Abou Khadr	ezb	[illegible]	»	11	13	»	»	»	32	31	63	
Ma'mal-el Baroud (*fabrique de poudre*)	»	18	3	21	23	»	»	»	60	54	114	4 388
Bassatine (el)	nah	287	88	375	382	831	867	1 698	»	»	»	
Bringui Alay	ezb	147	75	222	172	»	»	»	350	408	758	
Ikingui Alay	»	216	19	255	284	»	»	»	557	577	1 134	
Rezkallah Guirguis	»	11	»	11	13	»	»	»	23	37	60	3 650
Beni Youssef	nah	125	10	135	152	[illegible]15	37[illegible]	686	»	»	»	686
Boulak-el-Dacrour	nah	166	29	195	227	471	466	937	»	»	»	937
Chebine (el)	nah	246	7	253	289	698	735	1 433	»	»	»	1 433
Cheikh-Othman (el)	nah	160	18	178	2[illegible]	4[illegible]6	482	978	»	»	»	
Cheikh Youssef (el)	kafr	11	1	12	14	»	»	»	31	32	63	
Karabet Moussa	ab	12	1	13	12	»	»	»	[illegible]	26	[illegible]	1 096
Choubra Mant	[illegible]	383	90	495	557	159	1 204	[illegible]	»	»	»	2 363
Deir-el-Tine	nah	20[illegible]	22	2[illegible]	268	568	621	1 18[illegible]	»	»	»	
Deir-el-Tine	gr[illegible]	[illegible]	8	[illegible]	8	»	»	»	3[illegible]	27	58	1 247
Dokki (el)	nah	[illegible]	[illegible]	200	31[illegible]	[illegible]	[illegible]88	1 3[illegible]	»	»	»	1 364
Guéziret-el Dahab	nah	[illegible]	14	140	[illegible]	[illegible]	[illegible]	62[illegible]	»	»	»	
Ahmad	ab	54	10	64	70	»	»	»	158	16[illegible]	327	
Yakoub Sabri	ezb	16		25	18	»	»	»	41	47	88	
Moustafa Seloudi	»	8[illegible]	[illegible]	8[illegible]	91	»	»	»	77	189	36[illegible]	1 407

Digitized by Google Original from CORNELL UNIVERSITY

VILLES, NAHIEHS ET LEURS DÉPENDANCES

CLASSEMENT PAR DIVISIONS ET SUBDIVISIONS ADMINISTRATIVES

XVIII. *Population fixe, semi-sédentaire et étrangère.*

MOUDIRIEH GUIZEH — DISTRICT *EL BADRACHEIN (suite).*	Désignation des villages	HABITATIONS occupées	HABITATIONS vides	HABITATIONS tous.	FAMILLES nombre	POPULATION AGGLOMÉRÉE masc.	POPULATION AGGLOMÉRÉE fémin.	POPULATION AGGLOMÉRÉE totale	POPULATION ÉPARSE masc.	POPULATION ÉPARSE fém.	POPULATION ÉPARSE totale	TOTAL Nahieha et dépendances
Guizeh ch. l	nah	1 870	319	189	2 925	4 451	5 959	11 410	»	»	»	
Manial-e-Rodah	»	318	81	399	425	»	»	»	826	890	1 716	
Saleh Bey	nah	48	17	65	58	»	»	»	106	107	213	
Diwan	»	»	»	»	»	»	»	»	»	»	»	
El-Sanharaa	»	»	»	»	»	»	»	»	»	»	»	
Palais de Hassan Pacha	»	»	»	»	»	»	»	»	»	»	»	
Id de Hussein Camel Pacha	»	»	»	»	»	»	»	»	»	»	»	
Id de Fatmah Hanem	»	»	»	»	»	»	»	»	»	»	»	
Id de Guizeh	»	»	»	»	»	»	»	»	»	»	»	13 339
Harrameh (el)	nah	114	2	116	157	359	368	727	»	»	»	727
Hawamdieh (el)	nah	266	31	297	400	853	909	1 762	»	»	»	1 762
Hélouan	nah	295	34	327	473	1 455	1 502	2 157	»	»	»	
Grand'Mère du Khédive	nah	67	20	87	77	»	»	»	170	149	319	
'Aly Ahmad Hammad	ezb	48	3	51	52	»	»	»	127	132	259	
Aly Hassan Hammad	»	30	2	32	37	»	»	»	98	98	196	
N. Fawzikah	»	4	»	4	6	»	»	»	20	6	26	2 957
Kafr-el-'Elewe	nah	61	5	66	88	188	179	367	»	»	»	367
Kafr Tohormès	nah	153	17	170	182	401	435	836	»	»	»	836
Kom-el-Eswed (el)	nah	»	»	»	»	328	328	656	»	»	»	
Moustafa Pacha-el-Guerd	»	»	»	»	4	»	»	»	14	11	25	681
Konaïssah	nah	208	10	218	225	478	529	1 007	»	»	»	1 007
Manawàt	nah	327	43	370	489	70	1 117	2 187	»	»	»	2 187
Manial Chiha	»	488	66	554	686	1 314	1 289	2 603	»	»	»	2 603
Mina-el-Amir	nah	549	48	597	726	1 408	1 527	2 935	»	»	»	2 935
Mit Chammas	nah	157	18	175	201	444	439	883	»	»	»	883
Mit Kadous	nah	253	16	269	307	704	679	1 383	»	»	»	1 383
Ma'sarah (el)	nah	275	36	311	352	766	762	1 528	»	»	»	1 528
Nazlet Bahgat	nah	28	1	29	41	83	76	159	»	»	»	159

Digitized by Google Original from CORNELL UNIVERSITY

VILLES, NAHIEHS ET LEURS DÉPENDANCES

CLASSEMENT PAR DIVISIONS ET SUBDIVISIONS ADMINISTRATIVES

XVIII. *Population fixe, semi-sédentaire et étrangère.*

MOUDIRIEH OUIZEH DISTRICT *EL-BADRACHEIN (suite).*	Désignation des centres	HABITATIONS occupées	HABITATIONS vides	HABITATIONS total	FAMILLES nombre	POPULATION AGGLOMÉRÉE masc.	POPULATION AGGLOMÉRÉE fémin.	POPULATION AGGLOMÉRÉE totale	POPULATION ÉPARSE masc. fém.	POPULATION ÉPARSE totale	TOTAL Nahiehs et dépendances.
Nazlet-el-Achtar .	nah	»	»	»	»	238	237	475	»	»	475
Nazlet Kheleif .	nah	15	»	15	19	38	35	73	»	»	73
Om Khenan (*rés. du Mamour*)	nah	590	86	676	926	1 916	1 988	3 904	»	»	3 904
Sakiet Mikki .	nah	336	12	348	421	883	942	1 825	»	»	1 825
Talbieh (el)	nah	198	14	212	244	549	595	1 144	»	»	1 144
Tamouh .	nah	141	21	162	175	363	431	794	»	»	
Deir Abou Sèfein	»	»	»	»	»	»	»	»	4	8	12 806
Tersa . .	nah	218	31	249	264	641	650	1 291	»	»	
Khanil Mounib	nah	39	»	39	42	»	»	»	108	108	216
Rateb Pacha .	»	7	2	9	7	»	»	»	21	22	43
Sa'd Abou Rateb ..	»	9	2	11	12	»	»	»	31	21	52
Wah	»	66	8	74	17	»	»	»	168	198	366 1 968
Tourah .	nah	200	95	295	294	648	695	1 335	»	»	
Haggarah (el)	nah	175	104	279	234	»	»	»	434	446	880
Kalah . (el)	»	101	20	121	121	»	»	»	236	283	519
Sekka-el-Hadid . (el)	»	51	10	61	56	»	»	»	110	105	215 2 948
Zenein .	nah	149	53	202	220	385	460	845	»	»	
Mirt . (el)	nah	13	»	13	19	»	»	»	32	44	76
Delawer Bey	»	27	6	33	46	»	»	»	81	88	169
Khalil el Mac'hadi	»	15	12	27	15	»	»	»	30	39	69
Mohammed Imam .	»	40	2	42	49	»	»	»	104	94	198
Mohammed Selim . .	»	10	12	22	17	»	»	»	38	36	74
Nofal Abou-el-Se'oud	»	17	3	20	20	»	»	»	48	47	95 1 518
TOTAL ..		11 985	1820	13 805	17 882	31 347	32 580	63 927	4647	4878	9 525 73 452

Digitized by Google Original from CORNELL UNIVERSITY

VILLES, NAHIEHS ET LEURS DÉPENDANCES

CLASSEMENT PAR DIVISIONS ET SUBDIVISIONS ADMINISTRATIVES

XVIII. *Population fixe, semi-sédentaire et étrangère.*

MOUDIRIEH GUIZEH DISTRICT GUERZAH	Désignation des centres	HABITATIONS occupées	HABITATIONS vides	HABITATIONS total	FAMILLES nombre	POPULATION AGGLOMÉRÉE masc.	POPULATION AGGLOMÉRÉE fémin.	POPULATION AGGLOMÉRÉE totale	POPULATION ÉPARSE mas.	POPULATION ÉPARSE fém.	POPULATION ÉPARSE totale	TOTAL Nahiehs et dépendances
Abou-el-'Abbas	nah.	39	»	39	46	129	156	285	»	»	»	285
Abou Far	nah.	76	14	90	80	249	256	505	»	»	»	505
Abou Ragouan-el-Bahari	nah.	259	22	261	295	748	756	1 504	»	»	»	1 504
Abou Ragouan-el-Kebli	nah.	426	38	464	496	1 210	1 266	2 476	»	»	»	2 476
Abou Roueich	nah.	127	19	146	149	347	346	693	»	»	»	693
Aïat (ch. l., el)	nah.	197	11	208	238	621	653	1 274	»	»	»	1 274
Atf	nah.	261	25	286	262	795	754	1 549	»	»	»	
Moustafa Bey-el-Haguine	ab.	19	7	26	19	»	»	»	40	35	75	1 624
Badsah	nah.	139	1	140	161	402	414	816	»	»	»	816
Barakat	nah.	70	»	70	70	200	192	392	»	»	»	
Isaac et Nassim	ab.	4	6	10	4	»	»	»	8	8	16	
Kheir-el-Dine Pacha	»	17	5	22	17	»	»	»	48	41	89	497
Barghouti (el)	nah.	73	»	73	82	327	305	632	»	»	»	
Ahmad Bey 'Esmat	ezb.	1	15	16	1	»	»	»	1	1	2	634
Barnacht	nah.	224	17	240	298	689	718	1 407	»	»	»	1 407
Bédaf	nah.	110	18	128	142	351	349	700	»	»	»	
Omar Pacha 'Azmi	ab.	»	»	»	»	»	»	»	»	»	»	700
Behbeit	nah.	160	11	171	202	480	499	985	»	»	»	
Saïd Mansour (el)	nah.	»	»	»	»	»	»	»	»	»	»	
Mansour Chedid	ab.	37	11	56	38	»	»	»	85	80	165	
Mohammed Bey Gassour	ab.	»	»	»	»	»	»	»	»	»	»	1 150
Belédah (el)	nah.	188	18	206	233	588	558	1 146	»	»	»	
Saïd Abdallah Mosbahi (el)	ab.	1	2	3	1	»	»	»	1	3	4	
Mohammed Bey Fadel	»	1	»	1	1	»	»	»	2	1	3	1 153
Bemha	nah.	235	46	261	282	802	825	1 627	»	»	»	1 627
Chenbab	nah.	398	40	438	489	1 366	1 422	2 788	»	»	»	2 788

Digitized by Google Original from CORNELL UNIVERSITY

VILLES, NAHIEHS ET LEURS DÉPENDANCES

CLASSEMENT PAR DIVISIONS ET SUBDIVISIONS ADMINISTRATIVES

XVIII. *Population fixe, semi-sédentaire et étrangère.*

MOUDIRIEH GUIZEH DISTRICT GUERZAH (suite).	Désignation des centres	HABITATIONS occupées	HABITATIONS vides	HABITATIONS total	FAMILLES nombre	POPULATION AGGLOMÉRÉE masc.	POPULATION AGGLOMÉRÉE femin.	POPULATION AGGLOMÉRÉE totale	POPULATION ÉPARSE mas.	POPULATION ÉPARSE fém.	POPULATION ÉPARSE totale	TOTAL Nahiehs et dépendances.
Dahchour	nah	295	2	297	333	969	1 018	1 987	»	»	»	1 987
Danawieh	nah	84	4	88	114	318	276	594	»	»	»	594
Gamalah	nah	56	9	65	79	216	230	446	»	»	»	446
Guerzah	nah	178	4	182	260	698	645	1 343	»	»	»	1 343
Kafr Ammar	nah	140	13	153	140	478	469	947	»	»	»	947
Kafr Chehatah	nah	46	»	46	48	147	168	315	»	»	»	315
Kafr-el-Dab'i	nah	63	5	68	94	224	206	430	»	»	»	430
Kafr-el-Refa'i	nah	68	8	76	80	223	215	438	»	»	»	438
Kafr Guerzah	nah	105	1	106	162	431	411	842	»	»	»	842
Kafr Hemeid	nah	66	4	70	67	250	[illegible]	469	»	»	»	469
Kafr Tarkhan	nah	23	3	26	29	81	88	169	»	»	»	169
Kafr Tourki	nah	118	5	123	168	464	478	942	»	»	»	942
Koutouri	(el) nah	142	»	142	95	570	550	1 120	»	»	»	1 120
Lecht	(el) nah	»	»	»	»	»	»	»	»	»	»	
Makatfieh	(el) nah	69	4	73	74	[illegible]	198	363	»	»	»	363
Marazik	(el) nah	434	26	520	555	1 774	1 802	3 576	»	»	»	3 576
Massandah	nah	167	14	181	207	578	527	1 105	»	»	»	1 105
Matanieh	(el) nah	190	56	246	90	[illegible]	673	1 299	»	»	»	
Abou Sa'l Abdel Malak	nah	6	»	6	6	»	»	»	16	18	34	
Radwan Agha	ezb	4	1	5	4	»	»	»	12	2	24	
Thabet Pacha (Harem)	»	15	»	18	1	»	»	»	48	38	86	
Thabet Pacha	»	12	»	12	1	»	»	»	50	41	91	1 537

Digitized by Google Original from CORNELL UNIVERSITY

VILLES, NAHIEHS ET LEURS DÉPENDANCES

CLASSEMENT PAR DIVISIONS ET SUBDIVISIONS ADMINISTRATIVES

XVIII. *Population fixe, semi-sédentaire et étrangère.*

MOUDIRIEH GUIZEH DISTRICT GUERZAH (suite).	Désignation des centres	HABITATIONS occupées	HABITATIONS vides	HABITATIONS totales	FAMILLES nombre	POPULATION AGGLOMÉRÉE masc.	POPULATION AGGLOMÉRÉE femin.	POPULATION AGGLOMÉRÉE totale	POPULATION ÉPARSE mas.	POPULATION ÉPARSE fem.	POPULATION ÉPARSE totale	TOTAL Nahiehs et dépendances.
Mahgzounah	nah	228	[illegible]	237	270	685	685	1 370	»	»	»	1 370
Me'arkab (el)	nah.	139	4	143	155	510	482	1 002	»	»	»	
Khourchid Bey	ab'	3	4	7	3	»	»	»	8	6	14	1 016
Meharrakah (el)	nah.	300	20	320	355	1 105	1 037	2 142	»	»	»	
Mourad-el-Se'oudi	ab'	»	»	»	»	»	»	»	»	»	»	2 142
Minchat 'Abdel Saïed	nah.	20	3	23	22	81	92	173	»	»	»	173
Minchat Dahchour	nah.	294	13	307	362	1 055	1 052	2 107	»	»	»	
Saleh Agha	ab'	17	»	17	17	»	»	»	45	40	85	2 192
Mit-el-Kaïed	nah.	16	»	16	16	64	45	109	»	»	»	
Abdel Waaed Ibrahim	ab'	24	2	26	26	»	»	»	89	93	182	
Mourad-el-Se'oudi	»	8	4	12	8	»	»	»	23	25	48	339
Mit Reheinah	nah.	440	34	483	559	1 489	1 564	3 053	»	»	»	
Cheikh-el-Gabri (el)	ab'	25	6	31	29	»	»	»	68	65	133	3 186
Sakkarah	nah.	495	32	527	670	1 820	2 012	3 838	»	»	»	3 838
Tahma	nah.	209	28	237	221	646	660	1 306	»	»	»	1 306
Tarfaieh (el)	nah.	340	22	371	523	1 092	1 178	2 270	»	»	»	2 270
Zawiet Dahchour	nah.	28	29	316	283	897	937	1 834	»	»	»	
'Adawi Agha Mansour	ez.	6	»	6	6	»	»	»	19	21	40	
Tabout (el)	»	35	1	36	37	»	»	»	100	97	197	2 071
Zawiet Om Hussein	nah.	58	»	58	77	232	210	442	»	»	»	
Hamzaoui Mahmoud	ez.	2	2	4	2	»	»	»	2	3	5	447
TOTAL		8 339	698	9 037	10 071	27 203	27 607	54 810	665	631	1 296	56 106

Digitized by Google Original from CORNELL UNIVERSITY

VILLES, NAHIEHS ET LEURS DÉPENDANCES

CLASSEMENT PAR DIVISIONS ET SUBDIVISIONS ADMINISTRATIVES

XIX. *Population fixe, semi-sédentaire et étrangère.*

MOUDIRIEH MINIA DISTRICT BENI-MAZAR	Désignation des centres	HABITATIONS occupées	HABITATIONS vides	HABITATIONS total	FAMILLES nombre	POPULATION AGGLOMÉRÉE mas.	POPULATION AGGLOMÉRÉE fém.	POPULATION AGGLOMÉRÉE totale	POPULATION ÉPARSE mas.	POPULATION ÉPARSE fém.	POPULATION ÉPARSE totale	TOTAL Nombres et dépendances
Aba-'l-Wakf (ch. l.)	nah	824	163	987	910	2 293	2 253	4 546	»	»	»	
Fabrique Aba-el-Wakf-el-Bahariah	ezb	78	»	78	78	»	»	»	146	146	292	
Fabrique Aba-el-Wakf-el-Keblieh	»	57	1	58	58	»	»	»	79	96	175	5 018
Abbad Charounah	nah	222	20	242	256	561	504	1 065	»	»	»	
Ahmad-el-Rachidi	ezb	15	»	15	28	»		»	69	78	147	
Selim Pacha	»	23	2	25	26	»	»	»	31	44	75	
Ibrahim Sabri	»	5	»	5	5	»	»	»	7	8	15	1 302
Abou Becht	nah	88	19	107	88	197	210	407	»	»	»	407
Abou Guergue	nah	348	78	426	485	1 102	1 060	2 162	»	»	»	
Ahmad Chams-el-Dine	ezb	99	»	99	99	»	»	»	130	210	340	
Hassan Abdel Razek	»	48	7	55	55	»	»	»	137	127	264	
Mahmoud'Aly	»	46	18	64	50	»	»	»	92	103	195	2 961
Achnin-el-Nassara	nah	224	24	248	224	660	600	1 260	»	»	»	
Kaltoum	ab'	14	2	16	15	»	»	»	29	35	64	1 324
Achroubah	nah	374	108	482	419	878	988	1 866	»	»	»	
Saleh Bassili	ab'	28	»	28	28	»	»	»	50	51	101	
Youssef Bey Ououzbi	»	14	3	7	14	»	»	»	24	21	45	2 012
'Aklieh (el)	nah	128	54	182	134	338	329	667	»	»	»	667
Bag-hour	nah	53	12	65	62	189	17[illegible]	36[illegible]	»	»	»	
'Abd-el-Malak Kastour	ab'	24	3	27	27	»	»	»	57	84	141	
Hanna Sourial	»	34	11	45	34	»	»	»	39	52	91	592
Bahnassah-el-Gharbieh (el)	nah	10	6	16	10	32	27	59	»	»	»	59
Bala'zatein	nah	4[illegible]		53	44	1[illegible]	118	[illegible]	»	»	»	
'Arifah	ab'	3	1	4	3	»	»	»	5	8	[illegible]	
Soleiman Pacha Niazi	»	10	5	15	11	»	»	»	16	23	3[illegible]	300
Bardounet-el-Achraf	[illegible]	2	2[illegible]	138	146	34[illegible]	[illegible]	[illegible]	»	»		6[illegible]
Bartebat-el-Gabal	nah	349	67	416	394	781	583	1 3[illegible]	»	»	»	
Boghos Bey	ab'	35	»	35	41	»	»	»	[illegible]	72	134	
Saleh Radouan	»	9	6	15	9	»	»	»	14	17	3[illegible]	
Soleiman Bey Ronchdi	»	33	6	39	53	»	»	»	24	[illegible]	[illegible]	1 756
Belah-el-Mostagaddah	ab'		2	[illegible]	[illegible]	[illegible]	[illegible]	[illegible]	»	»	»	
Cherif de la Mecque	ab'	22	9	31	22	»	»	»	20	38	58	315

Digitized by Google Original from CORNELL UNIVERSITY

VILLES, NAHIEHS ET LEURS DÉPENDANCES

CLASSEMENT PAR DIVISIONS ET SUBDIVISIONS ADMINISTRATIVES

XIX. *Population fixe, semi-sédentaire et étrangère.*

MOUDIRIEH MINIA — DISTRICT *BÉNI-MAZAR (suite).*	Désignation des centres	HABITATIONS occupées	HABITATIONS vides	HABITATIONS total	FAMILLES nombre	POPULATION AGGLOMÉRÉE masc.	AGGLOMÉRÉE fémin.	AGGLOMÉRÉE totale	ÉPARSE mas.	ÉPARSE fém.	ÉPARSE totale	TOTAL Nahiehs et dépendances.
Belhassah	na†	111	27	138	114	322	313	635	»	»	»	
'Akkouch Pacha	ezb.	20	24	44	20	»	»	»	26	45	71	706
Beni 'Aly	nah.	132	18	150	198	489	487	976	»	»	»	
Banous Gourguis (*mihab*)	ab'	»	»	»	»	»	»	»	»	»	»	
Barsoum Hanna	»	7	»	7	7	»	»	»	10	11	21	
Ahmad-el-Set (*mihab*)	»	»	»	»	»	»	»	»	»	»	»	
Hassan Bey Sate'	»	13	»	13	37	»	»	»	60	80	140	
Mohammed'Aly Barbar (*mih*)	»	»	»	»	»	»	»	»	»	»	»	
Moharram Bey	»	22	2	24	34	»	»	»	74	60	134	
Moustafa Kachef	»	23	2	25	47	»	»	»	110	94	204	1.475
Beni 'Amer	nah.	75	14	89	75	252	201	453	»	»	»	
Adham Kachef	ab'	14	2	16	15	»	»	»	41	47	88	
'Aly Bey-el-Seleh dar	»	87	17	104	88	»	»	»	157	160	317	858
Beni Khalaf	nah.	47	1	48	57	164	154	318	»	»	»	
Isma'il Bey Hassan	ab'	16	»	16	19	»	»	»	51	53	104	
Ahmad Pacha Taher	»	14	»	14	15	»	»	»	44	50	94	516
Beni Khaled	nah.	224	13	237	254	666	619	1 285	»	»	»	1.285
Beni Mazar	nah.	604	169	863	925	2.215	2.032	4.247	»	»	»	
Merzah'Abdel Gawad	ezb	21	5	26	21	»	»	»	23	24	47	
Ibrahim Hassanein	»	17	4	21	17	»	»	»	31	40	71	
Moustafa Bey Ragheb	»	25	3	28	29	»	»	»	70	61	131	
Nezaret-el-Keis	»	19	»	19	21	»	»	»	45	38	83	4.579
Beni Samet	nah	314	72	386	362	847	748	1 595	»	»	»	1.595
Beni Wallams	nah.	141	3	144	196	495	454	949	»	»	»	949
Chalkam	nah	227	35	262	246	590	545	1.135	»	»	»	1 135
Cham-el-Bassal	nah.	379	78	451	401	759	939	1 698	»	»	»	
Mohammed 'Aly	ab'	7	1	8	8	»	»	»	20	20	40	
Khalil Bey	»	49	7	56	53	»	»	»	133	121	254	1 992
Charounah	nah	578	90	668	662	1 842	1 752	3 594	»	»	»	
Charounah	guèz	157	22	179	172	»	»	»	511	476	987	
Karadah	nah	59	8	67	75	»	»	»	196	199	395	4.976
Cheikh Fadl (el)	nah	300	63	363	332	632	674	1 306	»	»	»	1.306
Cheik Mas'oud (el)	nah	210	15	225	222	353	455	808	»	»	»	808

Digitized by Google
Original from CORNELL UNIVERSITY

VILLES, NAHIEHS ET LEURS DÉPENDANCES

CLASSEMENT PAR DIVISIONS ET SUBDIVISIONS ADMINISTRATIVES

XIX. *Population fixe, semi-sédentaire et étrangère.*

MOUDIRIEH MINIA DISTRICT BENI-MAZAR (suite)	Désignation des centres	HABITATIONS occupées	HABITATIONS vides	HABITATIONS total	FAMILLES nombre	POPULATION AGGLOMÉRÉE masc.	POPULATION AGGLOMÉRÉE fémin.	POPULATION AGGLOMÉRÉE totale	POPULATION ÉPARSE mas.	POPULATION ÉPARSE fém.	POPULATION ÉPARSE totale	TOTAL Nahiehs et dépendances
Cheikh Ziad . . . . . (el)	nah.	197	30	227	211	613	587	1 200	»	»	»	
Karfer	ezb	8	16	24	8	»	»	»	13	13	26	
Mohammed Ahmad Rohalem	»	»	»	»	»	»	»	»	»	»	»	1.226
Deherout	nah.	358	61	419	386	978	894	1 872	»	»	»	1 872
Deir-el-Garnous	nah.	94	24	118	121	241	243	484	»	»	»	484
Deir-el-Sankourieh	nah.	23	4	27	28	61	79	140	»	»	»	
Ahmad Khattab	al	12	2	14	12	»	»	»	40	32	72	
Mikhail Atanassious	»	21	13	34	29	»	»	»	49	61	110	322
Ebtougah	nah	170	35	205	237	507	493	1 000	»	»	»	1 000
E'tou-el Wakf .	nah.	274	51	325	301	778	747	1 525	»	»	»	
Khalil Bey	al	26	27	53	80	»	»	»	55	85	140	
Mohammed Gala	»	21	2	23	21	»	»	»	29	40	69	1 734
Galf	nah	113	46	159	134	339	308	647	»	»	»	
Ibrahim Bey Halim	al	68	12	80	81	»	»	»	83	110	193	840
Garabi (el)	nah	383	62	445	440	1 101	1 062	2 163	»	»	»	2 163
Garnous . . . . . (el)	nah.	314	64	378	371	846	806	1 652	»	»	»	
Ibrahim Bey Halim .	al	24	6	30	25	»	»	»	20	20	56	1 708
Guendieh . . . . . (el)	nah	302	63	365	342	811	829	1 600	»	»	»	
Kafr-el-Garbaw	ezb	58	9	[illegible]	68	»	»	»	174	160	334	1 994
Ibchâk el-Ghazâl	nah	345	75	420	389	1 078	1 007	2 085	»	»	»	
Mohammed-el-Demerdach	al	20		[illegible]	[illegible]	»	»	»	41	44	85	
Mas[illegible] Mikhail	»	15	»	1[illegible]		»	»	»	68	[illegible]	[illegible]	
Hassan Kachef	»	98	[illegible]	[illegible]	[illegible]	»	»	»	[illegible]	282	[illegible]	2 872
Kafâdah	nah	187	54	241	[illegible]	[illegible]	[illegible]	1 108	»	»	»	1 108
Kafr-el Cheikh Ibrahim	nah.	[illegible]	14	65	[illegible]	108	105	213	»	»	»	[illegible]
Kafr-el-Madawer	nah	63	7		53	136	127	263	»	»	»	[illegible]
Kafr-el-Mahdi	nah	52	25	77		144	193	337	»	»	»	[illegible]

Digitized by Google Original from CORNELL UNIVERSITY

VILLES, NAHIEHS ET LEURS DÉPENDANCES

CLASSEMENT PAR DIVISIONS ET SUBDIVISIONS ADMINISTRATIVES

XIX. *Population fixe, semi-sédentaire et étrangère.*

MOUDIRIEH MINIA DISTRICT BENI MAZAR (suite).	Désignation des centres	HABITATIONS occupées	HABITATIONS vides	HABITATIONS total	FAMILLES nombre	POPULATION AGGLOMÉRÉE masc.	POPULATION AGGLOMÉRÉE fémin.	POPULATION AGGLOMÉRÉE totale	POPULATION ÉPARSE mas.	POPULATION ÉPARSE fém.	POPULATION ÉPARSE totale	TOTAL Nahiehs et dépendances
Kafr-el-Mansourah-el-Bahari	nah.	1[illegible]1	49	160	117	209	298	507	»	»	»	507
Kafr-el-Moghrabi	nah.	35	11	46	36	45	53	98	»	»	»	98
Kafr-el-Salehine-el-Bahari	nah.	35	8	43	42	111	105	216	»	»	»	216
Kaïât (el)	nah.	20[illegible]	65	266	211	294	367	661	»	»	»	661
Keïs (el)	nah.	555	129	684	675	1 607	1 553	3 160	»	»	»	
Dorah	naz.	73	7	80	94	»	»	»	285	257	542	
Mohammed Gala	[illegible]	26	12	38	26	»	»	»	43	46	89	3 791
Kom-el Hassel	nah.	14	3	17	16	251	239	490	»	»	»	490
Masaret Haggag	nah.	30	6	36	30	82	71	156	»	»	»	
Dimitri Fil[illegible]	»	52	21	73	52	»	»	»	57	64	121	
Mohammed Abazah	»	5	1	6	5	»	»	»	12	13	25	302
Mefawez Tebah	nah.	32	10	42	45	84	119	203	»	»	»	203
Minchât-el Debban	nah.	74	[illegible]	83	83	174	176	350	»	»	»	
Hassa[illegible] Abdel Razek	»	32	4	36	32	»	»	»	71	69	140	
Ibrahim-el-Baba Aly	»	13	2	15	13	»	»	»	31	32	63	
Kiriakos Khozam (inhab.)	»	»	»	»	»	»	»	»	»	»	»	
Sa'id Be[illegible]	»	29	»	29	31	»	»	»	72	69	141	
Tobal Fall-el-Bâb	ezb.	9	5	14	9	»	»	»	10	13	23	717
Nazlet Belhassah	nah.	46	2	48	66	164	39	303	»	»	»	
Rezk Sa[illegible]	nah.	8	2	10	11	»	»	»	23	33	56	
Sol[illegible] Mansour	»	10	6	16	13	»	»	»	24	34	58	417
Nazlet Beni Khalaf	nah.	49	»	49	63	150	152	302	»	»	»	302
Nazlet Chihah	nah.	24	1	25	34	44	52	96	»	»	»	96
Nazlet Deherout	[illegible]	62	17	79	7	174	110	284	»	»	»	284
Nazlet-el-Dalil	nah.	146	12	158	160	412	377	789	»	»	»	789
Nazlet Saleh	nah.	31	20	51	30	37	44	81	»	»	»	81

Digitized by Google Original from CORNELL UNIVERSITY

VILLES, NAHIEHS ET LEURS DÉPENDANCES

CLASSEMENT PAR DIVISIONS ET SUBDIVISIONS ADMINISTRATIVES

XIX. *Population fixe, semi-sédentaire et étrangère.*

MOUDIRIEH MINIA DISTRICT *BENI-MAZAR (suite).*	Désignation des centres	HABITATIONS occupées	HABITATIONS vides	HABITATIONS total	FAMILLES nombre	POPULATION AGGLOMÉRÉE mascul.	POPULATION AGGLOMÉRÉE fémin.	POPULATION AGGLOMÉRÉE total	POPULATION ÉPARSE mascul.	POPULATION ÉPARSE fém.	POPULATION ÉPARSE total	TOTAL Nahieh et dépendances.
Saft Abou Guergue. .	nah	347	47	394	431	1 167	1 149	2 316	»	»	»	
'Aly Bey Salek .	ah	16	12	28	1[illegible]	»	»	»	51	48	99	
'Abde 'Azim	ezb	6	6	1[illegible]	[illegible]	»	»	»	1[illegible]	[illegible]	49	
Cheflik ....(el)	»	40	6	46	4[illegible]	»	»	»	84	97	181	
Mohammed Chams-el-Dine	»	22	»	22	22	»	»	»	36	43	79	2 703
Sakoulah .	nah	57	8	65	64	148	162	310	»	»	»	
'Aly-el Messirgui	ezb	17	»	17	1[illegible]	»	»	»	62	56	118	
Filippo Dimitri	»	15	3	18	17	»	»	»	28	37	65	
'Abdel Latif Loutfi	»	3	1	4	4	»	»	»	11	12	23	
Sa'id Bey 'Esmat. .	»	4	2	6	5	»	»	»	9	8	17	583
Sandafa-el-Far . . .	na	324	121	445	340	757	776	1 533	»	»	»	
Chérif de la Mecque.	»	20	13	33	31	»	»	»	34	47	81	1 614
Tanbadi .	nah	401	73	474	442	778	809	1587	»	»	»	
'Abdel Ghaffar Said	ezb	16	1[illegible]	[illegible]	16	»	»	»	22	31	53	
'Aly Ayoub	ah	29	»	[illegible]	2[illegible]	»	»	»	39	56	95	
Ahmad Chams-e Dine	»	12	»	12	12	»	»	»	19	22	41	
Stamati Wali kof	»	21	»	21	21	»	»	»	52	37	89	
Serour Agha	»	1	1	10	[illegible]	»	»	»	20	20	40	
Younès 'Abdallah	ezb	5	3	8	[illegible]	»	»	»	4	11	15	
Younès Bey Serour .	ah	15	1	[illegible]	2[illegible]	»	»	»	32	39	71	1 894
Tanbawa .	nah	146	69	215	[illegible]	3[illegible]	3[illegible]	[illegible]	»	»	»	
Moustafa Bakr	ah	2[illegible]	2	2[illegible]	2[illegible]	»	»	»	6[illegible]	65	129	
Mohammed Kolali .	ezb	1[illegible]	»	1[illegible]	1[illegible]	»	»	»	1[illegible]	18	3[illegible]	708
Zorab . (el)	nah	71	9	80	8[illegible]	1[illegible]	211	382	»	»	»	382
TOTAL		14 024	2897	16 921	16 334	33 642	31 960	64 602	4824	5113	9 937	74 539

Digitized by Google
Original from CORNELL UNIVERSITY

VILLES, NAHIEHS ET LEURS DÉPENDANCES

CLASSEMENT PAR DIVISIONS ET SUBDIVISIONS ADMINISTRATIVES

XIX *Population fixe, semi-sédentaire et étrangère.*

MOUDIRIEH MINIA DISTRICT EL FACHN	Désignation des centres	HABITATIONS occupées	HABITATIONS vides	HABITATIONS total	FAMILLES nombre	POPULATION AGGLOMÉRÉE masc.	POPULATION AGGLOMÉRÉE fémin.	POPULATION AGGLOMÉRÉE totale	POPULATION ÉPARSE mas.	POPULATION ÉPARSE fém.	POPULATION ÉPARSE totale	TOTAL Nahiehs et dépendances
Absoug	nah	182	46	228	185	521	513	1 034	»	»	»	
Marco Michele	ezb	9	8	17	9	»	»	»	17	25	42	
Gaffar Bey	»	55	8	63	55	»	»	»	140	145	385	
Zera et (culture) Absoug	»	27	2	29	27	»	»	»	67	72	139	1 500
Akfahs	nal	282	61	345	383	811	803	1 614	»	»	»	
Abbas	al.	4	4	8	4	»	»	»	9	7	16	
Kostandi Spiro	»	8	3	11	8	»	»	»	13	17	30	
Meganed (el)	naz	23	4	27	23	»	»	»	69	68	137	1 797
Atf Haidar	nah	225	30	255	227	606	583	1 189	»	»	»	1 189
Ban-el-Elm	nah	127	23	150	128	263	300	563	»	»	»	
Ahmad-el-Saw	naz	5	»	5	5	»	»	»	11	11	22	
Mohammed-el-Dachloul	»	16	4	20	16	»	»	»	26	39	65	
Moustafa Ahmad-el-Sawi	»	47	45	92	48	»	»	»	55	82	137	787
Barki (el)	nal	159	54	213	164	469	451	920	»	»	»	920
Barmacha	nah	223	12	235	223	578	502	1 080	»	»	»	
Moulla Hussein	ab	29	4	33	29	»	»	»	98	82	180	1 260
Basfah	nal	34	5	39	34	75	82	157	»	»	»	157
Baskaloun	nal	289	71	360	296	697	675	1 372	»	»	»	
Arma Hanem	a	14	»	14	15	»	»	»	38	23	61	1 433
Beni Menine	nah	[illegible]	4	165	201	169	201	370	»	»	»	
Hussein Agha	ab	8	»	8	8	»	»	»	11	8	19	389
Beni Saleh	[illegible]	202	75	277	2[illegible]	494	464	958	»	»	»	958
Beni Warkân	[illegible]	107	19	126	1[illegible]	300	277	583		»	»	
Ahmad Bey Zak	a	4	1	5	4	»	»	»	4	7	11	
Hanna Sourial		7	»	7	7	»	»	»	6	10	16	610
Chanri	nah	[illegible]	[illegible]	[illegible]	302	841	805	846	»	»	»	
Aly Bey		1	1	14	1		»		»	57	113	
Fiona Aziran	[illegible]	1	1	8	1	»	»		[illegible]	[illegible]	[illegible]	
Hassan Bey Fauzi	[illegible]		[illegible]			»	»		[illegible]		[illegible]	
Ibrahim-el-Badaoui		1	1		1		»	»	[illegible]	[illegible]	[illegible]	
Khalil Pacha	»	1[illegible]		24	15	»	»		11	2[illegible]	36	
Lamboum-el-Sa'di	[illegible]	8	»	8	[illegible]	»	»		[illegible]	2[illegible]	37	
Mikhail Hanna		8	»	8	30	»	»		[illegible]	[illegible]	[illegible]	
Mohammed Bey Faïzi		8	»	[illegible]	8		»	»	9	8	17	2 253

Digitized by Google Original from CORNELL UNIVERSITY

VILLES, NAHIEHS ET LEURS DÉPENDANCES

CLASSEMENT PAR DIVISIONS ET SUBDIVISIONS ADMINISTRATIVES

XIX. *Population fixe, semi-sédentaire et étrangère.*

MOUDIRIEH MINIA DISTRICT *EL-FACHN (suite).*	Désignation des centres	HABITATIONS occupées	HABITATIONS vides	HABITATIONS total	FAMILLES nombre	POPULATION AGGLOMÉRÉE masc.	POPULATION AGGLOMÉRÉE fém.	POPULATION AGGLOMÉRÉE totale	POPULATION ÉPARSE mas.	POPULATION ÉPARSE fém.	POPULATION ÉPARSE totale	TOTAL Nahiehs et dépendances
Dahmaroh	nah.	232	84	316	234	515	524	1 039	»	»	»	
Hussein Rezk (el)	naz	8	16	24	8	»	»	»	14	18	3	
Hemédah Mohammed el-Guind	»	40	16	56	56	»	»	»	87	118	205	1 276
Delhanes	nah.	257	35	292	259	743	706	1 449	»	»	»	1 449
'Edwah (el)	nah.	332	67	399	368	973	899	1 872	»	»	»	
Mohammed Agha	ab	11	2	13	11	»	»	»	22	20	42	1 914
Etinah	nah.	107	51	158	148	160	135	295	»	»	»	
Chehatah Abdel Saïed	ezb	12	»	12	12	»	»	»	28	38	66	361
'Ezbet-el-Chokr	nah.	139	32	171	[illegible]	443	437	880	»	»	»	880
'Ezbet Saft	nah.	164	13	177	164	475	476	951	»	»	»	951
'Ezbet Telt	nah.	46	4	50	50	120	124	244	»	»	»	
Hussein Katri	ab	27	3	30	27	»	»	»	26	37	63	307
Fachn (el)	nah	1 137	240	1 377	1 166	993	2 998	5 991	»	»	»	
Konbri-el-Abadieh	ezb	10	»	10	10	»	»	»	36	31	67	6.058
Fant (el)	nah	539	73	612	561	1 272	1 256	2.528	»	»	»	
Ahmad Bey Zaki	ab'	4	1	5	4	»	»	»	11	14	25	
Amin Pacha	»	76	8	84	76	»	»	»	215	198	413	
Fant (el)	ezb	34	14	48	34	»	»	»	51	63	114	
'Aly Bey	ab'	25	»	25	25	»	»	»	53	54	107	
Sa'd Zaïed	ezb	8	»	8	8	»	»	»	16	18	34	
Youssef Bey Sedki	ab'	19	»	19	19	»	»	»	40	39	79	3 300
Gafadon	nah.	142	7	149	142	206	237	443	»	»	»	
'Abdel Malak Hanna	ab'	7	1	8	7	»	»	»	12	13	25	
Khalil Agha (héritiers)	»	13	»	13	14	»	»	»	24	32	56	
Moustafa Agha (héritiers)	»	14	1	15	14	»	»	»	40	45	85	
Hussein Bey Housni	»	13	»	13	16	»	»	»	44	37	81	690
Gambour (el)	nah	152	14	166	15[illegible]	38[illegible]	425	808	»	»	»	
'Abdel Malak Hanna	ab'	16	»	16	16	»	»	»	24	27	51	859
Gueziret el-Wakheh	nah	90	6	96	90	98	200	298	»	»	»	
Ahmad Pacha Taher (héri.)	naz	89	5	94	89	»	»	»	136	198	334	
Tekiet Ma'goun Bey	min.	16	2	18	16	»	»	»	37	48	[illegible]	
Embarkah Khatoun	ab'	57	»	57	61	»	»	»	131	127	258	965

Digitized by Google Original from CORNELL UNIVERSITY

VILLES, NAHIEHS ET LEURS DÉPENDANCES

CLASSEMENT PAR DIVISIONS ET SUBDIVISIONS ADMINISTRATIVES

XIX. *Population fixe, semi-sédentaire et étrangère.*

MOUDIRIEH MINIA DISTRICT EL FACHN (suite).	Désignation des centres	HABITATIONS occupées	HABITATIONS vides	HABITATIONS totales	FAMILLES nombre	POPULATION AGGLOMÉRÉE masc.	POPULATION AGGLOMÉRÉE fémin.	POPULATION AGGLOMÉRÉE totale	POPULATION ÉPARSE mas.	POPULATION ÉPARSE fém.	POPULATION ÉPARSE totale	TOTAL Nahiehs et dépendances
Harbachant	nah	87	26	113	135	297	331	628	»	»	»	
Boghos Bey	ab'	16	»	16	16	»	»	»	38	41	79	
Harbachant-el-Chafalek	ez	14	1	15	14	»	»	»	43	38	81	788
Hébah (el)	nah	74	57	131	74	96	102	198	»	»	»	198
Kafr 'Abdel Khalek	nah	56	4	60	56	169	127	286	»	»	»	
Cherif de la Mecque	ab	72	1	73	72	»	»	»	131	167	298	584
Kafr Darwich	nah	56	»	56	66	171	183	354	»	»	»	
Ahmad Agha Amin	ab'	4	»	4	4	»	»	»	7	12	19	
Ahmad 'Abdel Hamid	»	»	»	»	»	»	»	»	»	»	»	
Saleh Pacha	»	38	26	64	47	»	»	»	123	123	248	62
Kafr Mensabah	nah	38	»	38	38	73	102	175	»	»	»	175
Keléah	nah	123	»	123	141	383	353	736	»	»	»	
Mohammed Kammoun	ezb	38	»	38	39	»	»	»	89	102	191	927
Koddabi (le)	nah	135	29	164	244	314	330	644	»	»	»	
'Abdallah Rabi'	ab'	»	»	»	»	»	»	»	»	»	»	
Fabrique-el-Fachn	ezb	101	22	123	102	»	»	»	249	236	485	
Khalil Pacha	ab'	23	»	23	23	»	»	»	43	43	86	
Zera et-el-Fachn (ou ...re)	ezb	34	4	38	34	»	»	»	52	60	112	1 327
Kom-el-Akhdar (el)	nah	70	5	75	78	232	246	478	»	»	»	478
Kom-el-Sa'aïdah	nah	149	25	174	193	477	420	897	»	»	»	
Ibrahim Chaukri	ab	27	4	31	27	»	»	»	72	75	147	1 044
Konaïssah (el)	nah	51	2	53	51	90	108	198	»	»	»	198
Maghaghah	ban	724	78	802	770	548	1 578	3 126	»	»	»	
Hanna Sourial	ab'	18	»	18	18	»	»	»	17	34	51	
Kantaret Maghaghah	ez	6	»	6	6	»	»	»	14	16	30	
Moustafa Ahmad-el-Sawi	naz	»	»	»	»	»	»	»	»	»	»	3 207
Maïanet-el-Wakf	nah	123	50	173	164	359	336	695	»	»	»	695
Malatieh	nah	189	39	228	241	619	606	1 225	»	»	»	1 225
Massiad-el-Wakf	nah	131	17	148	131	468	465	933	»	»	»	
Kasr Omar	ezb	»	»	»	»	»	»	»	9	10	19	
Lamloum-el-Sa'di	»	20	»	20	20	»	»	»	32	31	63	1 015

Digitized by Google Original from CORNELL UNIVERSITY

VILLES, NAHIEHS ET LEURS DÉPENDANCES

CLASSEMENT PAR DIVISIONS ET SUBDIVISIONS ADMINISTRATIVES

XIX. *Population fixe, semi-sédentaire et étrangère.*

DISTRICT *EL-FACHN (suite).*	Désignation des centres	HABITATIONS occupées	HABITATIONS vides	HABITATIONS total	FAMILLES nombre	POPULATION AGGLOMÉRÉE masc.	POPULATION AGGLOMÉRÉE fémin.	POPULATION AGGLOMÉRÉE totale	POPULATION ÉPARSE mas.	POPULATION ÉPARSE fém.	POPULATION ÉPARSE totale	TOTAL Nahiehs et dépendances
Minchat Halfah	nah.	70	10	80	70	188	179	367	»	»	»	
Faragallah Sa'd	ezh	5	»	5	5	»	»	»	10	6	16	383
Nazlet Akfaha	nah	106	22	128	112	359	345	704	»	»	»	704
Nazlet-el Barki	nah	185	25	210	213	485	485	970	»	»	»	970
Nazlet-el-Nassara	nah.	117	15	132	148	370	401	771	»	»	»	
Mahmoud	ab'	30	»	30	35	»	»	»	83	96	179	950
Nazlet Hanna Hanna	nah	60	1	61	62	87	79	166	»	»	»	166
Nazlet Hassan-el Azhari	nah	61	»	61	61	129	149	278	»	»	»	278
Safanieh	nah	294	43	337	333	894	853	1 747	»	»	»	
Mohammed Mohammed Kammoun	ab	19	2	21	19	»	»	»	28	58	86	
Hassan Kawich-el-Ghelmân	»	6	»	6	6	»	»	»	12	11	23	
Mohammed Moustafa et Amin Hafez	»	12	8	20	12	»	»	»	18	29	47	
Mohammed-el-Tobgui	»	5	»	5	5	»	»	»	13	10	23	
'Othman Bey Badran	»	9	2	11	9	»	»	»	15	20	35	1 961
Saft-el-Kharsah	nah.	206	31	237	206	600	595	1 195	»	»	»	
Zera'et (cul. Saft-el-Kharsah)	ezh	17	»	17	17	»	»	»	45	44	85	1 284
Saft-el-Orafa	nah	312	71	383	339	925	988	1 913	»	»	»	
'Aly Khalifah	ab'	28	1	29	28	»	»	»	87	110	197	2 110
Salakos	nah	464	80	544	538	1 093	1 141	2 234	»	»	»	2 234
Sanaïrah (el	nah	26	7	33	27	66	77	143	»	»	»	143
Tala	nah	81	22	103	136	302	319	621	»	»	»	
Kord Fawa	ab	17	4	21	21	»	»	»	51	56	107	
Mohammed Bey Chafik	»	21	»	21	21	»	»	»	3	57	1[illegible]	
Mohammed Abdel Latif	»	7	»	7	13	»	»	»	[illegible]	40		
Khourmeh	»	9	»	32	26	»	»	»	49	48	[illegible]	1 018
Telt	nah	195	12	207	223	585	606	[illegible]	»	»		»
Rostom Bey	ab'	18	3	21	15	»	»	»	[illegible]	[illegible]	[illegible]	»
Hamzaoui Hamzaou	naz	7	»	9	7	»	»	»	[illegible]	34		1 364

Digitized by Google Original from CORNELL UNIVERSITY

VILLES, NAHIEHS ET LEURS DÉPENDANCES

CLASSEMENT PAR DIVISIONS ET SUBDIVISIONS ADMINISTRATIVES

XIX. *Population fixe, semi-sédentaire et étrangère.*

MOUDIRIEH MINIA DISTRICT *EL-FACHN (suite).*	Désignation des centres	HABITATIONS occupées	HABITATIONS vides	HABITATIONS total	FAMILLES nombre	POPULATION AGGLOMÉRÉE masc.	AGGLOMÉRÉE fémin.	AGGLOMÉRÉE totale	ÉPARSE masc.	ÉPARSE fém	ÉPARSE totale	TOTAL Nahiehs et dépendances.
Zawieh-el-Khadra	(el) nah.	87	15	102	100	278	268	546	»	»	»	546
Zawiet Barmacha	nah.	90	21	111	90	275	294	569	»	»	»	
'Abdel Rahman-el-Touwaïer	ah'.	8	»	8	8	»	»	»	14	9	23	592
Zawiet-el-Guedami	nah.	255	11	266	264	723	636	1 359	»	»	»	
Farasis Khozam	ah	2	2	4	2	»	»	»	3	5	8	
Awlad-el-Cheikh	naz	»	»	»	»	»	»	»	»	»	»	1 367
TOTAL		11 702	2080	13 782	12 725	26 956	26 875	53 831	3325	3639	6 964	60 795

Digitized by Google Original from CORNELL UNIVERSITY

VILLES, NAHIEHS ET LEURS DÉPENDANCES

CLASSEMENT PAR DIVISIONS ET SUBDIVISIONS ADMINISTRATIVES

XIX. *Population fixe, semi-sédentaire et étrangère.*

MOUDIRIEH MINIA DISTRICT KOLOSNA	Désignation des centres	HABITATIONS occupées	vides	total	FAMILLES nombre	POPULATION AGGLOMÉRÉE masc.	fémin.	totale	ÉPARSE mas.	fém.	totale	TOTAL Nahiehs et dépendances
Abou 'Aziz	nah	313	89	302	219	421	407	828	»	»	»	
Mohammed Camel	ezb	23	5	28	23	»	»	»	42	35	77	
Mohammed Youssef	»	5	3	8	5	»	»	»	12	[illegible]	21	926
Abou Bakarah	nah	62	10	72	65	159	165	324	»	»	»	
Om Khanour	ezb	22	1	23	26	»	»	»	69	6[illegible]	130	454
Awaïssah (e)	nah	201	14	215	20[illegible]	435	433	868	»	»	»	868
Bakarlank	nah	40	6	46	39	110	107	217	»	»	»	
Hassan Bey Zohny	ezb	17	9	26	24	»	»	»	50	56	106	323
Bardanouha	nah	445	106	551	544	1 321	1 350	2 671	»	»	»	
Abou Kalbah	ezb	9	[illegible]	18	[illegible]	»	»	»	30	25	55	
Cheikh Aly (e)	ezb	45	2	47	58	»	»	»	134	127	261	
Gobran Moussa	»	7	»	7	27	»	»	»	66	50	116	
Manchat Mokhtar	»	10	1	11	12	»	»	»	21	21	42	3 145
Beni Ghani	nah	172	32	204	174	613	582	1 195	»	»	»	
Falak Naz et Moustafa	ezb	6	»	6	7	»	»	»	[illegible]	1[illegible]	2[illegible]	
Hanna Youssef et 'Awad Sa'dallah	»	10	3	13	12	»	»	»	17	20	37	1 254
Beni Samrag	nah	55	12	67	82	161	237	398	»	»	»	398
Bihou (e)	nah	296	78	264	237	66[illegible]	586	1 2[illegible]	»	»	»	
[illegible] (e)	ezb	14	4	18	4	»	»	»	19	2[illegible]	[illegible]	
Gad Moussa	»	34	7	41	14	»	»	»	[illegible]	[illegible]	[illegible]41	
Haidar Pacha	»	28	»	[illegible]	27	»	»	»	19	[illegible]	108	
Ibrahim Ahmad	ezb	6	1	7	6	»	»	»	11	1[illegible]	2[illegible]	
Mohammed 'Aïed	»	»	»	»	»	»	»	»	»	»	»	1 562
Bogah	nah	40	1[illegible]	52	40	104	114	218	»	»	»	216
Charaïnah (e)	nah	1[illegible]4	1	1[illegible]4	113	[illegible]	20[illegible]	[illegible]	»	»	»	[illegible]19
Cheikh Abdallah	nah	45	[illegible]	58	45	[illegible]	[illegible]	114	»	»	»	
Bedeir-el-Chere[illegible]	»	[illegible]	1	[illegible]	1[illegible]	»	»	»	[illegible]	[illegible]	[illegible]	[illegible]19
Chouchah	nah	[illegible]	[illegible]	[illegible]	[illegible]	1[illegible]	[illegible]	[illegible]	»	»	»	
Abbas Khaled	ezb	4	»	[illegible]	4	»	»	»	[illegible]	1	[illegible]	
[illegible]	»	16	[illegible]	18	16	»	»	»	[illegible]	[illegible]	[illegible]	
Cheikh Ahmad Aly Abd el Latif (e)	»	[illegible]	»	[illegible]	1[illegible]	»	»	»	18	[illegible]	[illegible]	
Fara[illegible]	ezb	[illegible]	»	2	2	»	»	»	[illegible]	[illegible]	1	
Wassef Nicola	»	6	»	6	8	»	»	»	[illegible]	15	[illegible]	
Henein Gabrial	»	1	»	1	1	»	»	»	4	[illegible]	[illegible]	

Digitized by Google
Original from CORNELL UNIVERSITY

VILLES, NAHIEHS ET LEURS DÉPENDANCES

CLASSEMENT PAR DIVISIONS ET SUBDIVISIONS ADMINISTRATIVES

XIX. *Population fixe, semi-sédentaire et étrangère.*

MOUDIRIEH MINIA DISTRICT *KOLOSNA (suite).*	Désignation des ordres	HABITATIONS occupées	HABITATIONS vides	HABITATIONS total	FAMILLES nombre	POPULATION AGGLOMÉRÉE masc.	POPULATION AGGLOMÉRÉE fémin.	POPULATION AGGLOMÉRÉE totale	POPULATION ÉPARSE mas.	POPULATION ÉPARSE fém.	POPULATION ÉPARSE totale	TOTAL Nahiehs et dépendances
Chouchah (*suite*)												
Mohammed Abazah	ab	15	1	16	15	»	»	»	34	37	71	
Henein Mikhail	ezb	1	»	1	1	»	»	»	3	1	4	591
Dakouf	nah	147	51	198	185	450	450	900	»	»	»	
Saleh Seuki	ab	5	2	7	5	»	»	»	18	11	29	
Khourchid	»	14	5	19	14	»	»	»	18	18	36	
Isma'il Pacha Abou Gabal	ezb	17	»	17	17	»	»	»	64	66	130	
Bamban Khatoun	ab	3	1	4	3	»	»	»	7	5	12	
Chaker	»	[illegible]	10	21	1	»	»	»	14	18	32	
Cheikh Gadallah	ezb	[illegible]	2	13	2[illegible]	»	»	»	6[illegible]	48	113	
Mohammed Nouh	»	12	»	12	12	»	»	»	19	30	49	
Cheik Salem Gad-el-Karim (el)	»	12	2	14	12	»	»	»	32	33	65	1 366
Deir Gabal-el-Teir	na	41	36	77	41	73	68	141	»	»	»	141
Deir Samalout	na	120	31	157	1[illegible]	317	332	649	»	»	»	
Cheref Pacha	ab	12	»	12	12	»	»	»	21	25	46	
Hassan Pacha-el Cheref	»	1	4	25	[illegible]	»	»	»	18	31	49	744
Delkam-el-Oteif	na	52	7	59	52	127	147	274	»	»	»	
'Abdallah 'Awad	ezb	5	»	5	5	»	»	»	6	7	13	
'Abdel Samad Mohammed Cheref	»	[illegible]	11	17	6	»	»	»	7	1	20	
Cha'ban Agha et 'Aly Agha	»	1	2	21	19	»	»	»	26	33	59	
Aly el-Sarama	»	14		17	14	»	»	»	24	4	64	
Faragallah Chokrallah et Cie	»	[illegible]	»	9	7	»	»	»	15		24	
Hanna Hennes	ab	[illegible]	1	6	[illegible]	»	»	»	7	8	15	
Hassan Hashy	»	5	1	6	5	»	»	»	8	13	21	
[illegible]	ezb	2	5	7	[illegible]	»	»	»	2	3	5	
Mokhtar Bey Tabouz Zaman	»	16	1	17	16	»	»	»	25	31	39	
Nasser Hassan	»	»	»	»	»	»	»	»	»		»	
'Otman Selim	»		»		9	»	»	»	1	18	3	
Yehya Mohammed	»	8	5	1[illegible]	8	»	»	»	18	17	3[illegible]	622
Denazah	nah	21	5	26	2[illegible]	41	44	85	»	»	»	
Chafi Abou Chabakah (el)	ezb	[illegible]	1	4	[illegible]	»	»	»	[illegible]	8	13	98
Ebgag-el-Hatah	na	[illegible]	»		[illegible]	21	21	42	»	»		
Gobrail Kahil	[illegible]	12	[illegible]	18	1[illegible]	»	»	»	15	2[illegible]	37	
Ibrahim Mahmoud	ezb	5	»	5	1[illegible]	»	»	»	2[illegible]	30	»	
Mohammed Abazah	ab	[illegible]	2	9	17	»	»	»	1[illegible]		[illegible]	203
Ebonân	na	[illegible]	[illegible]	414	[illegible]	[illegible]	21	1 806	»	»	»	
'Aly 'Eban	na	[illegible]	1	6[illegible]		»	»	»	7[illegible]	[illegible]	[illegible]	
Kom Bassal	ezb	[illegible]	8	34	27	»	»	»	5[illegible]	[illegible]	[illegible]	2 163
Edkak-el-Mesk	nah	169	45	214	169	497	510	1 007	»	»	»	
'Abbas Bey Rahmy	ab'	35	6	41	37	»	»	»	90	83	173	
Hassanein	naz	15	3	18	15	»	»	»	32	3[illegible]	64	1 244

Digitized by Google Original from CORNELL UNIVERSITY

VILLES, NAHIEHS ET LEURS DÉPENDANCES

CLASSEMENT PAR DIVISIONS ET SUBDIVISIONS ADMINISTRATIVES

XIX. *Population fixe, semi-sédentaire et étrangère.*

MOUDIRIEH MINIA — DISTRICT *KOLOSNA (suite).*	Désignation des centres	HABITATIONS occupées	HABITATIONS vides	HABITATIONS total	FAMILLES nombre	POPULATION AGGLOMÉRÉE masc.	AGGLOMÉRÉE fémin.	AGGLOMÉRÉE totale	ÉPARSE mas.	ÉPARSE fém.	ÉPARSE totale	TOTAL Nahiehs et dépendances.
Estal	nah.	146	32	178	146	341	348	689	»	»	»	
'Awad Morgan	ezb	21	1	22	23	»	»	»	42	45	87	
Raubah	ab'	10	1	11	10	»	»	»	15	29	44	820
Etsa	nah.	147	14	161	211	538	532	1.070	»	»	»	
Haïdar Pacha	ab'.	25	»	25	38	»	»	»	63	77	140	1.210
Ebet-el-Kamadir	nah.	57	11	68	57	167	154	321	»	»	»	
'Abdallah Ibrahim Guirguis	ab'	9	3	12	17	»	»	»	28	43	71	
Cherkh Ahmad Abou-el-Leil (el)	»	3	»	3	4	»	»	»	6	13	19	
'Elwani Hamad	ezb.	2	7	9	2	»	»	»	4	5	9	
Mahmoud-el-Cherè'i	ab'	12	7	19	12	»	»	»	15	14	29	
id id.	»	5	»	5	5	»	»	»	4	6	10	
id. id	»	6	»	6	6	»	»	»	13	9	22	
Moustafa-el-Minchaoui	»	4	1	5	4	»	»	»	11	12	23	
Mahmoud-el-Chérb'i	»	1	»	1	1	»	»	»	3	5	8	
'Othman Agha Toheir	ezb.	2	2	4	2	»	»	»	6	9	15	
Sa'dawi Kassem	ab'	1	»	1	3	»	»	»	13	13	26	553
Gabal-el-Teir	nah.	229	98	327	229	508	362	670	»	»	»	670
Gawadah	nah.	71	8	79	105	286	305	591	»	»	»	
Adam Pacha	ab'	14	»	14	14	»	»	»	36	33	69	
Ahmad 'Abdallah	ezb.	10	»	10	13	»	»	»	34	31	55	
'Omar Bey	ab'	18	1	19	28	»	»	»	67	59	126	
Mazloum Agha	»	12	»	12	21	»	»	»	51	66	117	
Youssef Hanna-el-Dafchi	ezb.	36	2	38	45	»	»	»	53	81	134	1.092
Hatahtah (el)	nah	37	5	42	37	57	93	150	»	»	»	150
Hehia	nah.	37	8	45	44	114	115	229	»	»	»	
'Abdel Salâm-el-Bablouli	ab'	5	»	5	9	»	»	»	19	21	40	
Bachir Agha 'Abdel Galil	ezb	1	»	1	1	»	»	»	2	3	5	
Khalil Ibrahim	»	1	»	1	3	»	»	»	6	13	19	
Ibrahim Soleiman	naz	4	»	4	5	»	»	»	7	19	26	
Hassan Pacha Fouâd	ezb	60	5	65	78	»	»	»	200	244	444	
Nakhlah Youssèf	ab	6	1	7	7	»	»	»	14	17	31	
Soleiman Gadallah	ezb.	3	3	6	3	»	»	»	5	10	15	809
[illegible]	nab	76	18	94	89	202	206	408	»	»	»	
Mohammed Abazah	ezb	14	1	15	27	»	»	»	56	54	110	
Selim Pacha-el-Selehdar	»	38	2	40	38	»	»	»	59	71	130	648
Kafr-el-Kawadil	nah	38	30	68	58	91	120	211	»	»	»	
As'ad 'Abdel Malak-el-Romadi	ezb	16	2	18	22	»	»	»	44	49	93	
Stavro et Baba Paolo	»	18	1	19	26	»	»	»	47	53	100	
Wassili Nicolaïdi	»	13	2	15	19	»	»	»	47	50	97	501

Digitized by Google
CORNELL UNIVERSITY

VILLES, NAHIEHS ET LEURS DÉPENDANCES

CLASSEMENT PAR DIVISIONS ET SUBDIVISIONS ADMINISTRATIVES

XIX. *Population fixe, semi-sédentaire et étrangère.*

MOUDIRIEH MINIA DISTRICT *KOLOSNA (suite).*	Désignation des centres	HABITATIONS occupées	HABITATIONS vides	HABITATIONS total	FAMILLES nombre	POPULATION AGGLOMÉRÉE masc.	POPULATION AGGLOMÉRÉE fémin.	POPULATION AGGLOMÉRÉE totale	POPULATION ÉPARSE mas.	POPULATION ÉPARSE fém.	POPULATION ÉPARSE totale	TOTAL Nahiehs et dépendances
Kafr Silah	nah.	80	14	94	84	160	156	316	»	»	»	316
Kamadir (el	nah.	34	9	43	35	53	66	119	»	»	»	
Saleh Lamouchah	ab'	»	»	»	»	»	»	»	»	»	»	119
Khamaïchah (el)	nah	53	6	59	53	131	136	267	»	»	»	
'Awad Youssef et Awad Guereis	ezb	4	»	4	4	»	»	»	6	9	15	282
Kofour-el Soheh	nah	161	37	20[illegible]	196	425	373	798	»	»	»	
Bedeni 'Abdel Kader	ezb	17	»	17	19	»	»	»	39	46	85	
Mohammed Isma'il	»	3	»	3	3	»	»	»	4	4	8	
Moustafa-el-Habachi	»	17	1	18	18	»	»	»	24	27	51	
'Othman Sedki	»	7	1	8	7	»	»	»	9	9	18	960
Kolosna	nah	8[illegible]	21	1 0[illegible]6	937	1 826	1 956	3.782	»	»	»	
Daoud	naz	68	11	79	68	»	»	»	146	16[illegible]	306	
'Awaissah (el	ezb	2[illegible]	2	31	31	»	»	»	55	52	107	
Raflah Khozam	»	8	8	16	8	»	»	»	12	17	29	
Zera'et (culture) Gawadah	»	33	2	35	33	»	»	»	78	7[illegible]	148	
Kolosna-el-Kadimah	»	28	6	34	32	»	»	»	79	70	14[illegible]	4 521
Kom-el-Loufi	nah.	48	7	55	48	98	93	191	»	»	»	
Kom-el Loufi	ezb		6	11	5	»	»	»	9	9	18	
Mohammed-el-Cherif	ab'	2[illegible]	6	28	22	»	»	»	13	36	49	258
Kom-el Raheb	[illegible]	87	17	104	112	285	260	545	»	»	»	
Rechaï Bey	ab	28	7	35	49	»	»	»	74	64	1[illegible]8	
Ismail Agha Sedki	ezb.	8	1	9	8	»	»	»	17	16	33	
Mazhar Pacha.	»	21	6	27	26	»	»	»	6[illegible]	71	131	847
Kom Matai	nah	5[illegible]	1	7	69	157	154	311	»	»	»	
Gurguis Mankarious	ezb	4	5	49	9[illegible]	»	»	»	225	195	420	731
Kom Wali	na	58	4	62	8[illegible]	[illegible]2	188	350	»	»	»	
Ahmad Pacha Hassanein	[illegible]		»	[illegible]	4	»	»	»	5	6	11	
Dimitri Philipo	»	1[illegible]	[illegible]	15	15	»	»	»	24	2[illegible]	4[illegible]	
Hanna Bebawi	naz	3[illegible]	6	42	43	»	»	»	79	100	179	589
Mahdieh	nah	[illegible]	[illegible]	28	25	52	68	120	»	»	»	
'Abdel Wahed Hassan	ezb	4		4	[illegible]	»	»	»	7	7	14	
Becharah et Khalil	ab	[illegible]	»	[illegible]	[illegible]	»	»	»	8	10	18	
Mohammed-el-Masri	»		1	1[illegible]	1	»	»	»	33	48	8[illegible]	
Mohho Bey	»	12	[illegible]	14	12	»	»	»	25	30	55	288
Mankatein	nah	1[illegible]2	64	23[illegible]	1[illegible]4	441	47[illegible]	912	»	»	»	
Wassi[illegible] Nazaad	ab'		»	5	[illegible]	»	»	»	37	4[illegible]	78	
[illegible]	»	8	1		[illegible]4	»	»	»	31	34	65	

Digitized by Google Original from CORNELL UNIVERSITY

VILLES, NAHIEHS ET LEURS DÉPENDANCES

CLASSEMENT PAR DIVISIONS ET SUBDIVISIONS ADMINISTRATIVES

XIX. *Population fixe, semi-sédentaire et étrangère.*

MOUDIRIEH MINIA — DISTRICT — *KOLOSNA (suite).*	Désignation des centres	HABITATIONS occupées	HABITATIONS vides	HABITATIONS total	FAMILLES nombre	POPULATION AGGLOMÉRÉE masc.	AGGLOMÉRÉE fémin.	AGGLOMÉRÉE totale	POPULATION ÉPARSE mas.	ÉPARSE fém.	ÉPARSE totale	TOTAL Nahieha et dépendances.
Mankatem *(suite)*												
Cheikh Ahmad Abou-el Le[illegible]	ab'	9	3	12	12	»	»	»	32	17	49	
Elias Hanna	»	7	»	7	10	»	»	»	29	23	52	
Kaïd-el-Dine Pacha	»	6	3	9	6	»	»	»	14	17	31	
Kalfini Mansour	»	20	1	21	33	»	»	»	65	70	135	
Hassan 'Aly	ezb	4	7	11	4	»	»	»	8	7	15	
Saïed Hamad el-Guebalieh,el,	ab'	4	»	4	4	»	»	»	8	7	15	
Ibrahim Bey-el-Chérif	»	56	11	67	48	»	»	»	84	111	195	
Ibrahim Youssef	ezb	4	1	5	5	»	»	»	12	12	24	
'Omar Bey	ab	40	1	41	40	»	»	»	61	68	129	
Mohammed Ahmad	»	11	1	12	11	»	»	»	20	25	45	
Rihan Agha	ezb	1	1	2	1	»	»	»	2	3	5	1 755
Marzouk	nah	77	7	84	78	208	179	386	»	»	»	
Soleiman	ez	8	2	10	11	»	»	»	20	22	42	428
Ma'asret Samalout *ch. l*	han	198	73	271	214	522	527	1 049	»	»	»	
Fabrique d'el-Ma'asrah	ezb	118	38	156	120	»	»	»	240	252	492	
Zera'et (culture) el-Ma'asrah	»	19	20	39	28	»	»	»	38	38	76	
id. id id.	»	8	»	8	8	»	»	»	21	12	33	1 640
Matai	nah	576	120	696	632	1 568	1 504	3 072	»	»	»	3 072
Menial	nah	339	116	455	469	955	960	1 915	»	»	»	1 915
Nazlet Abou Chehatah	naz	161	4	165	202	591	559	1 150	»	»	»	
Abou Zeid Mohammed	ezb	6	»	6	8	»	»	»	17	20	37	
Hanna el Mikhaïl	»	15	1	16	15	»	»	»	47	45	92	1 239
Nazlet Abou Hassibah	nah	111	25	136	129	230	250	480	»	»	»	
Ismaïl	ab	68	12	80	85	»	»	»	214	270	484	764
Nazlet Amr	naz	137	16	153	137	309	320	629	»	»	»	
Handal Demian	ab'	8	»	8	8	»	»	»	13	20	33	662
Nazlet Chadi	nah	45	1	46	46	63	69	132	»	»	»	132
Nazlet-el Amoudein	hal	83	29	112	11	264	284	548	»	»	»	548
Nazlet-el-Cheikh Hassan	na	84	23	107	78	168	169	337	»	»	»	337
Nazlet Hanna Mas'oud	nah	50	21	88	50	225	218	443	»	»	»	443
Nazlet Kolosna	na	229	11	240	268	634	612	1 246	»	»	»	
Zera'et (culture) Kolosna-el-Mostagaddah	ezb	10	1	20	13	»	»	»	40	28	68	1 314

Digitized by Google
Original from CORNELL UNIVERSITY

VILLES, NAHIEHS ET LEURS DÉPENDANCES

CLASSEMENT PAR DIVISIONS ET SUBDIVISIONS ADMINISTRATIVES

XIX. *Population fixe, semi-sédentaire et étrangère.*

MOUDIRIEH MINIA — DISTRICT *BOLOSNA (suite).*	Désignation des centres	HABITATIONS occupées	HABITATIONS vides	HABITATIONS total	FAMILLES nombre	POPULATION AGGLOMÉRÉE masc.	POPULATION AGGLOMÉRÉE fémin.	POPULATION AGGLOMÉRÉE totale	POPULATION ÉPARSE mas.	POPULATION ÉPARSE fém.	POPULATION ÉPARSE totale	TOTAL Nahieh et dépendances
Nazlet Thabet	nah.	204	16	220	368	910	919	1 829	»	»	»	
Fabrique de Matai	naz	351	173	524	355	»	»	»	773	667	1 440	3 269
Sakiet Dakouf	naz	59	27	86	61	191	173	364	»	»	»	
Abdallah 'Ekeilah et Mohammed Ekeilah	ezb.	»	»	»	»	»	»	»	»	»	»	
Hanna Andrawos	»	12	»	12	13	»	»	»	32	38	70	
Khourchid	ab'	9	1	10	9	»	»	»	16	24	40	
Mohammed-el-Ensari	»	8	»	8	17	»	»	»	35	50	85	
Omar Mahmoud Mas'oud	ezb	»	»	»	»	»	»	»	»	»	»	559
Samalout	nah.	794	376	1 170	804	1 897	1 958	3 855	»	»	»	
Hassan Pacha-el-Cherei	ab'	65	15	80	65	»	»	»	62	126	188	
Tefahi-el-Minia	ezb	14	1	15	14	»	»	»	21	22	43	4 086
Seririeh	nah.	431	58	489	429	620	818	1 447	»	»	»	
Cheikh 'Abdel Nabi Khaled	ab'	18	6	24	18	»	»	»	25	35	60	1 507
Silah	nah.	51	5	56	75	177	159	336	»	»	»	
Dimitri Philippo	ezb	8	»	8	14	»	»	»	20	37	57	
Hassan Charkas	ab'	6	»	6	6	»	»	»	8	10	18	
Dimitri Philippo	ezb	3	2	5	3	»	»	»	5	7	12	423
Taha el sou Nazleh	naz	251	79	330	287	488	625	1 113	»	»	»	
Guirguis Tanios	naz	7	3	10	7	»	»	»	15	25	40	
Hanna Hor	»	»	»	»	»	»	»	»	»	»	»	
Youssef Kemaiel	»	»	»	»	»	»	»	»	»	»	»	
Hussein Bey Chahine	ab'	13	4	17	13	»	»	»	21	22	43	
Ibrahim Pacha-el-Farik	»	21	4	25	24	»	»	»	51	51	102	
Isma'il-el-Bakli	»	8	»	8	6	»	»	»	15	10	25	
Mina-Khalil	naz	14	4	18	14	»	»	»	19	29	48	1 371
Talebah	nah.	122	29	151	230	606	589	1 195	»	»	»	
Hussein Agha	ez	4	»	4	8	»	»	»	18	15	33	
Zakaïtah	naz	33	2	35	60	»	»	»	123	135	258	
Faltaos 'Abdel Messih	ezb	5	1	6	8	»	»	»	14	13	27	
'Issa Lough	»	2	2	4	3	»	»	»	3	3	6	
Saleh Hemedan	»	8	2	10	5	»	»	»	3	8	11	1 530
Tarfah	nah.	77	15	92	79	218	217	435	»	»	»	
Bassiouni, Mansi et 'Ayad Khan	ezb	»	»	»	»	»	»	»	»	»	»	
Fanous Zohrah	ab'	12	8	20	14	»	»	»	16	25	41	
Hussein Bey Housny	ezb	18	1	19	18	»	»	»	46	50	96	
Mohammed Haroun	ab'	»	»	»	»	»	»	»	»	»	»	572
Zohrah	nah.	149	21	170	160	291	449	740	»	»	»	
Tadros Ibrahim	ab'	10	2	12	14	»	»	»	12	23	35	
Zalal	»	22	1	23	22	»	»	»	24	40	64	
Mohammed Agha Abazah	ezb	6	1	7	6	»	»	»	8	15	23	
Hanna Youssef	»	7	1	8	11	»	»	»	18	15	33	893
TOTAL		12 041	2890	14 901	13 760	24 048	24 690	48 738	5980	6559	12 539	61 277

Digitized by Google
Original from CORNELL UNIVERSITY

VILLES, NAHIEHS ET LEURS DÉPENDANCES

CLASSEMENT PAR DIVISIONS ET SUBDIVISIONS ADMINISTRATIVES

XIX. *Population fixe, semi-sédentaire et étrangère.*

[illegible] DISTRICT *MINIA*	Désignation des centres	HABITATIONS occupées	HABITATIONS vides	HABITATIONS total	FAMILLES nombre	POPULATION AGGLOMÉRÉE masc.	POPULATION AGGLOMÉRÉE [illegible]	POPULATION AGGLOMÉRÉE totale	POPULATION ÉPARSE mas.	POPULATION ÉPARSE fém.	POPULATION ÉPARSE totale	TOTAL. Nahiehs et dépendances.
Abiouha	nah.	218	53	271	289	710	711	1.421	»	»	»	
Abiouha	ezb	19	9	28	21	»	»	»	46	56	102	1 523
Abou 'Aziz	nah	10	»	10	12	32	28	60	»	»	»	60
Abou-el-Safa	nah.	87	42	129	114	288	306	594	»	»	»	594
Abou Kerkas	nah	713	310	1 023	795	2 013	2.093	4.106	»	»	»	
'Aly Chahine	ezb.	1	»	1	2	»	»	»	5	11	16	
Arbe'ine (el)	»	26	2	28	17	»	»	»	39	40	79	
Chaghalah (el)	»	265	1	266	268	»	»	»	379	348	727	
Ezbet-el-Haddarah	»	13	1	14	14	»	»	»	47	33	80	
Manzouri (el)	»	9	»	9	9	»	»	»	26	20	46	
Nezaïlah (el)	»	7	»	7	10	»	»	»	28	21	49	
Fabrique d'Abou Kerkas-el-Baharieh	»	211	99	310	214	»	»	»	399	383	782	
Fabrique d Abou Kerkas-el-Keblieh	»	117	49	166	117	»	»	»	214	220	434	
Abou Kerkas	»	25	8	33	25	»	»	»	89	62	151	
Saleh Pacha	»	75	38	113	75	»	»	»	201	163	364	6.836
'Agwah	nah.	47	28	75	47	133	102	235	»	»	»	235
Akbeâa (el)	nah.	48	7	55	56	119	120	239	»	»	»	239
Amoudt (ou Zawiet-el-Amoudt) (el)	nah.	298	298	596	295	446	530	976	»	»	»	976
Asmant	nah	146	22	168	153	348	331	679	»	»	»	
Mohammed Ahmad-el-Kocheri	ezb	22	»	22	44	»	»	»	99	102	201	880
'Balensourah	nah.	260	57	317	336	853	812	1.665	»	»	»	
Boulos Antoni	ezb	42	5	47	48	»	»	»	93	115	208	
Moubarek 'Ebeid	»	6	1	7	6	»	»	»	15	10	25	
Malta Antoni	»	29	4	33	23	»	»	»	101	56	157	
Mohammed 'Abdallah	»	6	3	9	6	»	»	»	9	11	20	
Mahmoud Ibrahim Ghaleb	»	5	3	8	6	»	»	»	12	9	21	
Tamourgan Bey	»	60	4	64	76	»	»	»	141	161	302	
id.	»	12	1	13	14	»	»	»	26	27	53	2 481
Behdâl	nah.	236	45	281	263	637	644	1 281	»	»	»	
Behdât	ezb	16	4	20	17	»	»	»	28	31	59	
Abou Ghattas	»	13	5	18	15	»	»	»	29	30	59	
Magrafah (el)	»	10	2	12	11	»	»	»	24	16	40	
Gawawieh (el)	»	16	5	21	16	»	»	»	28	28	56	
Etsa	»	15	1	16	15	»	»	»	36	31	67	
'Omar Kachef	ab'	23	1	24	34	»	»	»	71	73	144	
Saft-el-Laban	»	24	10	34	25	»	»	»	52	51	103	1.809
Beni Ahmad	nah.	399	217	616	425	1.015	842	1 857	»	»	»	1.857

Digitized by Google
CORNELL UNIVERSITY

VILLES, NAHIEHS ET LEURS DÉPENDANCES

CLASSEMENT PAR DIVISIONS ET SUBDIVISIONS ADMINISTRATIVES

XIX. *Population fixe, semi-sédentaire et étrangère.*

MOUDIRIEH MINIA DISTRICT *MINIA (suite).*	Désignation des centres	HABITATIONS occupées	HABITATIONS vides	HABITATIONS total	FAMILLES nombre	POPULATION AGGLOMÉRÉE masc.	POPULATION AGGLOMÉRÉE fémin.	POPULATION AGGLOMÉRÉE totale	POPULATION ÉPARSE mas.	POPULATION ÉPARSE fém.	POPULATION ÉPARSE totale	TOTAL Nahiehs et dépendances.
Beni Daoud	nah	87	44	131	87	189	204	393	»	»	»	393
Beni 'Ebeid	nah	576	269	845	617	1 524	1 599	3 123	»	»	»	3.123
Beni Hassan-el-Achraf	nah	38	5	43	45	106	132	238	»	»	»	
Youssef Pacha Fahmy	ab'	31	4	35	37	»	»	»	92	92	184	422
Beni Hassan-el-Chorouk	nah	172	33	205	213	652	656	1.308	»	»	»	1 308
Beni Kamgar	nah	65	6	71	75	162	171	333	»	»	»	
'Aly Soleiman	ab	5	»	5	5	»	»	»	10	11	21	
'Abdel Rahman Mohho Bey	»	11	2	13	12	»	»	»	28	33	61	
Radwan Hussein	»	11	»	11	13	»	»	»	32	44	76	
Soleiman Hassan	»	7	»	7	11	»	»	»	32	25	57	548
Beni Khiâr	nah	247	91	338	303	706	725	1 431	»	»	»	
Soleiman Pacha Abazah	ab	20	2	22	35	»	»	»	73	115	188	
Hassan Pacha Fouâd	»	15	»	15	15	»	»	»	35	36	71	
Mohammed Fe'allah	»	9	»	9	9	»	»	»	19	23	42	
Sa'id Abdel Messih	»	19	2	21	20	»	»	»	40	43	83	1 815
Beni Mohammed Cha'rawi	nah	158	52	210	164	317	352	669	»	»	»	669
Beni Mohammed Sultan	nah	71	119	190	72	96	108	204	»	»	»	
Moussa Ghattas	ezb	7	4	11	7	»	»	»	15	19	34	238
Beni Moussa	nah	92	41	133	124	301	273	574	»	»	»	574
Berba-el Kobra (e)	nah	117	48	165	139	375	382	757	»	»	»	757
Bergaïah (e)	nah	236	48	284	307	589	598	1 187	»	»	»	
Salah-el Dine	ezb	20	1	2	20	»	»	»	42	30	72	
d	»	23	11	34	23	»	»	»	34	41	75	
d	»	18	1	1	21	»	»	»	4	32	73	
Mohammed-el-Masri	ab	23	6	29	26	»	»	»	33	53	86	1 493
Chararah	nah	60	5	65	60	175	174	349	»	»	»	
'Aly Pacha Choukry	ab	41	5	43	41	»	»	»	79	92	171	
'Aly el-Guedami	naz	12	»	16	12	»	»	»	23	31	54	571
Damaris	nah	61	9	70	70	171	182	353	»	»	»	
Fabrique de Sultan Pacha	ezb	6	2	8	27	»	»	»	36	40	76	
Zera'et (culture) Damaris	»	36	11	47	36	»	»	»	108	86	194	
Damaris	»	42	11	53	42	»	»	»	103	88	191	814

Digitized by Google Original from CORNELL UNIVERSITY

VILLES, NAHIEHS ET LEURS DÉPENDANCES

CLASSEMENT PAR DIVISIONS ET SUBDIVISIONS ADMINISTRATIVES

XIX. *Population fixe, semi-sédentaire et étrangère.*

MOUDIRIEH MINIA DISTRICT *MINIA (suite).*	Désignation des centres	HABITATIONS occupées	HABITATIONS vides	HABITATIONS total	FAMILLES nombre	POPULATION AGGLOMÉRÉE masc.	POPULATION AGGLOMÉRÉE fémin.	POPULATION AGGLOMÉRÉE totale	POPULATION ÉPARSE mas.	POPULATION ÉPARSE fém.	POPULATION ÉPARSE totale	TOTAL Nahiehs et dépendances.
Damchir	nah	245	127	372	297	797	751	1 548	»	»	»	
Damchir	ezb	42	5	47	44	»	»	»	93	85	178	
Orfan Aly Agha	ab'	3	3	6	4	»	»	»	14	12	26	
Zakaria	»	7	1	8	9	»	»	»	9	12	21	
Zera'et (culture) Damchir	ezb	33	8	41	33	»	»	»	72	61	133	1 906
Daoudieh et Nazlet-el-Chorafa (el)	nah	86	12	98	86	179	178	357	»	»	»	
Hassan-el-Alfi	ezb	3	»	3	3	»	»	»	9	8	17	374
Deir 'Atiah	nah	86	7	93	104	273	283	556	»	»	»	556
Dimcha we Hachem	nah	201	40	241	240	608	563	1 171	»	»	»	
Mohammed Imam	ezb	11	2	13	15	»	»	»	25	27	52	1 223
'Edmo	nah	209	42	251	225	652	600	1 252	»	»	»	
Abou Chenak Mas'oud et frères	ab	»	»	»	»	»	»	»	»	»	»	
Mohammed Bey 'Assem	»	20	9	2[illegible]	20	»	»	»	44	48	92	
Soleiman Pacha Abazah	»	24	11	35	41	»	»	»	123	138	251	1 595
'Ezbet-el-Gahchah (*ezb ind.*)	nah	42	12	54	42	121	112	233	»	»	»	233
'Ezbet-el-Hawaslieh (*ezb ind.*)	nah	20	4	24	20	66	55	121	»	»	»	121
Ezbet Mansafis (*ezb ind.*)	nah	25	4	29	27	[illegible]	71	162	»	»	»	162
'Ezbet Safai	nah	45	14	[illegible]	45	119	106	225	»	»	»	225
Garris	nah	298	184	182	298	732	740	1 472	»	»	»	1 472
Hassanieh (el)	nah	87	57	144	93	256	242	498	»	»	»	498
Hawartah (el)	nah	66	15	81	66	151	167	318	»	»	»	
Sultan Pacha	ab'	41	5	[illegible]	[illegible]	»	»	»	[illegible]	75	129	447
Hawasheh (el)	nah	20	16	[illegible]	20	64	86	150	»	»	»	
Mohammed Ahmad	ab	»	»	»	»	»	»	»	»	»	»	150
Kafr-el-Feka	nah	[illegible]	133	[illegible]	20[illegible]	7[illegible]	[illegible]13	1 462	»	»	»	
Soleiman	naz	11	8	1[illegible]	11	»	»	»	21	27	48	1 510
Kafr-el-Filah	nah	44	7	51	51	13[illegible]	1[illegible]4	254	»	»	»	
Hassan Abdel Saied	ezb	1[illegible]	»	19	2[illegible]	»	»	»	69	68	137	391

Digitized by Google Original from CORNELL UNIVERSITY

VILLES, NAHIEHS ET LEURS DÉPENDANCES

CLASSEMENT PAR DIVISIONS ET SUBDIVISIONS ADMINISTRATIVES

XIX. *Population fixe, semi-sédentaire et étrangère.*

MOUDIRIEH MINIA DISTRICT MINIA (suite).	Désignation des centres	HABITATIONS occupées	HABITATIONS vides	HABITATIONS total	FAMILLES nombre	POPULATION AGGLOMÉRÉE mesc.	POPULATION AGGLOMÉRÉE fémin.	POPULATION AGGLOMÉRÉE totale	POPULATION ÉPARSE mas.	POPULATION ÉPARSE fém.	POPULATION ÉPARSE totale	TOTAL Nahiehs et dépendances
Kafr-el-Mansourah	nah	169	59	228	178	445	422	867	»	»	»	
El-Karah	ezb	111	10	121	119	»	»	»	291	258	549	
Yanni Christos	ab'	1	»	1	1	»	»	»	1	2	3	1 419
Kafr-el-Salehine-el-Kebli	nah	165	45	210	175	390	350	740	»	»	»	740
Kafr Leis	nah	80	15	95	91	269	259	528	»	»	»	
Mansi 'Ebeid	ab'	8	3	11	10	»	»	»	29	22	51	579
Karm-el-Charki (el)	nah	224	47	268	223	511	455	966	»	»	»	966
Karm-el-Gharbi	nah	57	3	60	57	131	123	254	»	»	»	
Hassan Pacha Charkas	ab'	58	8	66	58	»	»	»	161	160	321	575
Kom-el-Mahras	nah	27	17	44	44	99	94	193	»	»	»	193
Kom-el-Zoheir	nah	172	85	257	195	513	468	981	»	»	»	
Kom-el-Zoheir	ezb	14	»	14	14	»	»	»	33	26	59	
Taher	»	18	2	20	20	»	»	»	62	49	111	1 151
Makoussah	nah	170	17	187	211	543	546	1 089	»	»	»	
El 'Agami	naz	10	5	15	10	»	»	»	15	19	34	
Hussein Camel	ab	»	2	11	9	»	»	»	17	16	33	
Isma'il Soleiman	naz	17	6	23	17	»	»	»	27	23	50	
Khalil Endrawos	»	20	7	27	20	»	»	»	48	43	91	1 297
Manchiet-el-Hawaslieh	nah	24	8	32	27	82	106	188	»	»	»	188
Manhari	nah	241	88	329	319	772	824	1 596	»	»	»	1 596
Mansafis	nah	191	125	316	235	711	755	1 466	»	»	»	
Soleiman	ab'	27	11	34	27	»	»	»	71	64	135	1 601
Mantout	nah	185	86	271	191	522	551	1 073	»	»	»	1 073
Matahrah et Dépendances (el)	nah	4	97	437	337	658	829	1 487	»	»	»	1 487
Mina Guereis	nah	81	16	97	84	251	122	4[illegible]	»	»	»	4[illegible]
Minchat Débeis	nah	81	26	97	95	186	192	378	»	»	»	
Mohammed-el-Eslambouli	ab	5	»	5	12	»	»	»	37	45	82	460
Minchat Mahfouz	nah	19	3	22	20	57	43	100	»	»	»	100

Digitized by Google Original from CORNELL UNIVERSITY

VILLES, NAHIEHS ET LEURS DÉPENDANCES

CLASSEMENT PAR DIVISIONS ET SUBDIVISIONS ADMINISTRATIVES

XIX. *Population fixe, semi-sédentaire et étrangère.*

MOUDIRIEH MINIA DISTRICT *MINIA (suite).*	Désignation des centres	HABITATIONS occupées	HABITATIONS vides	HABITATIONS total	FAMILLES nombre	POPULATION AGGLOMÉRÉE masc.	AGGLOMÉRÉE fem n.	AGGLOMÉRÉE totale	ÉPARSE mas.	ÉPARSE fém.	ÉPARSE totale	TOTAL Nahiehs et dépendances.
Minia . (ch l)	han	2 760	578	3 338	3 559	7 726	8 174	15900	»	»	»	
Moutakdeimin (employés du Teflich . . .	nah	42	21	63	52	»	»	»	119	131	250	
Zera'et (culture) de Minia	»	17	2	19	17	»	»	»	45	27	72	
Id. id. id	»	11	2	13	11	»	»	»	27	22	49	
Fabrique de Minia. .	»	141	5	146	148	»	»	»	396	375	771	
Zera'et (culture) de Minia.	»	25	5	30	33	»	»	»	59	44	103	17 145
Nahhal . (el)	nah.	63	32	95	80	202	209	411	»	»	»	411
Nazlet Aly Ahmad ..	nah.	103	13	116	104	211	225	436	»	»	»	436
Nazlet Asmant . . .	nah	136	50	186	152	345	323	668	»	»	»	
Moustafa Chawich	ezb.	27	7	34	31	»	»	»	87	75	162	830
Nazlet Awlad Goweid . . .	nah	69	30	99	70	191	178	369	»	»	»	369
Nazlet Bechaï	nah	31	31	62	38	114	94	208	»	»	»	208
Nazlet Beni Ahmad. .	nah.	67	39	106	67	156	96	252	»	»	»	
Beni Ahmad	ezb.	30	1	31	30	»	»	»	73	52	125	
id . .	»	25	3	28	25	»	»	»	65	43	108	485
Nazlet 'Ebeid Saroufim	nah	121	13	134	128	325	319	644	»	»	»	644
Nazlet-el-Fallahine	naz.	52	36	88	75	181	170	351	»	»	»	351
Nazlet-el-Hag Soleiman	nah	9	2	11	10	51	49	100	»	»	»	100
Nazlet-el-Hawartah	nah.	30	3	33	33	101	79	180	»	»	»	180
Nazlet-el-Tamallieh	na	158	10	168	172	339	365	704	»	»	»	704
Nazlet Faragallah Matta	nah	45	13	58	40	180	164	344	»	»	»	344
Nazlet Guereis .	nah	91	57	148	95	262	266	528	»	»	»	528
Nazlet Hammoudah Warrâd	nah	143	30	173	134	310	277	587	»	»	»	587
Nazlet Hussein Aly	nah	87	24	111	89	264	245	509	»	»	»	509
Nazlet Khaled Amer	na	30	9	39	34	84	86	170	»	»	»	170

Digitized by Google Original from CORNELL UNIVERSITY

VILLES, NAHIEHS ET LEURS DÉPENDANCES

CLASSEMENT PAR DIVISIONS ET SUBDIVISIONS ADMINISTRATIVES

XIX. *Population fixe, semi-sédentaire et étrangère.*

MOUDIRIEH MINIA DISTRICT MINIA (suite).	Désignation des centres	HABITATIONS occupées	HABITATIONS vides	HABITATIONS total	FAMILLES nombre	POPULATION AGGLOMÉRÉE masc.	POPULATION AGGLOMÉRÉE fémin.	POPULATION AGGLOMÉRÉE totale	POPULATION ÉPARSE mas.	POPULATION ÉPARSE fém.	POPULATION ÉPARSE totale	TOTAL Nahiehs et dépendances
Nalet Othman Hassan	nah	15	13	28	15	46	47	93	»	»	»	93
Nazlet Rédah	nah	45	25	70	70	151	149	300	»	»	»	300
Rédah	nah	201	53	254	234	509	528	1 037	»	»	»	1.037
Ribanah	nah	75	27	102	84	256	256	512	»	»	»	512
Safai	nah	228	94	322	229	622	611	1 233	»	»	»	1 233
Saft-el-Khomâr	nah	544	199	743	592	616	1 540	3 156	»	»	»	
Saft-el-Khomâr	ezb	»	»	»	»	»	»	»	»	»	»	
Barsoum Sa'd	ab	17	»	17	17	»	»	»	35	32	67	
Baba Stefan	»	7	2	9	8	»	»	»	16	14	30	
'Abboudah Hassan (dép. du N° 183)	ezb	»	»	»	»	»	»	»	»	»	»	
Ben[illegible]ah	nah	34	5	39	34	»	»	»	73	84	157	
Awad Abou 'Azarah	ab	21	»	21	21	»	»	»	27	30	57	
Chère'i Pacha	»	19	»	19	19	»	»	»	53	62	115	
'Akkam (el)	naz	7	1	8	7	»	»	»	7	18	25	
Berga al (el)	ezb	»	»	»	»	»	»	»	»	»	»	
Karaouen (el)	naz	»	»	»	»	»	»	»	»	»	»	
Magdouh Abou Halfaïah (el)	ez	»	»	»	»	»	»	»	»	»	»	
Magri (el)	»	»	»	»	»	»	»	»	»	»	»	
Manfi Hamad (el)	naz	»	»	»	»	»	»	»	»	»	»	
Roznamgui (el)	ab	21	3	24	24	»	»	»	67	67	134	
Saleh Aly (el)	»	34	27	61	34	»	»	»	53	59	112	
Ghali Mansour	»	8	2	10	8	»	»	»	15	16	31	
Mahmoud 'Aly	ezb	9	2	11	9	»	»	»	14	15	29	
Gueziret-el-Zahab (dép. du N° 183)	naz	»	»	»	»	»	»	»	»	»	»	
Saleh Pacha et Khourchid Pacha	ab	112	4	116	122	»	»	»	269	278	547	
Sultan Pacha	»	15	4	19	15	»	»	»	28	62	90	
Ya'sou Nasrallah	ezb	15	2	17	15	»	»	»	26	21	47	4 597
Saft-el-Laban	[illegible]	[illegible]	7	[illegible]	[illegible]	391	383	774	»	»	»	
'Aly Soleiman	ezb		13	65	52	»	»	»	85	83	168	
'Awad Sa'd	»	10	1	11	10	»	»	»	34	18	52	
'Abboudah Hassan	»	8	1	9	8	»	»	»	20	17	37	
Gueziret-el-Zahab	»	10	4	14	10	»	»	»	30	25	55	
Hassan Soleiman	»	7	1	8	7	»	»	»	10	12	22	
Mohammed Isma'il	»	[illegible]	4	27	[illegible]	»	»	»	38	31	69	1 177
Sahalah	[illegible]	64	11	75	64	132	130	268	»	»	»	
Raslan Pacha	a	10	»	10	17	»	»	»	30	30	60	328
Sawâdah	nah	135	29	164	136	342	296	638	»	»	»	638
Seneim	nah	[illegible]	33	157	154	372	379	751	»	»	»	751

Digitized by Google Original from CORNELL UNIVERSITY

VILLES, NAHIEHS ET LEURS DÉPENDANCES

CLASSEMENT PAR DIVISIONS ET SUBDIVISIONS ADMINISTRATIVES

XIX. *Population fixe, semi-sédentaire et étrangère.*

MOUDIRIEH MINIA — DISTRICT MINIA (suite).	Désignation des centres	Habitations occupées	Habitations vides	Habitations total	Familles nombre	Population agglomérée masc.	Population agglomérée fémin.	Population agglomérée totale	Population éparse masc.	Population éparse fém.	Population éparse totale	Total Nahiehs et dépendances.
Sinbellawein .(el)	nah.	31	1	32	48	113	113	226	»	»	»	226
Tahnacha	nah.	215	129	344	253	628	586	1 214	»	»	»	1.214
Tahnah-el-Gabal	nah.	95	7	102	104	169	194	363	»	»	»	
Hamdi...	ab'.	8	»	8	12	»	»	»	20	25	45	408
Talah.	nah.	718	224	937	669	1 750	1.723	3 473	»	»	»	
'Aly 'Abdallah Hussein.. ..	ab'	14	1	15	17	»	»	»	45	37	82	
'Aly Chadi	»	38	2	40	38	»	»	»	90	88	178	
'Aref Soleiman	»	»	»	»	»	»	»	»	»	»	»	
'Aref Hemédah.....	»	»	»	»	»	»	»	»	»	»	»	
Ibrahim Khattab.	»	25	3	28	25	»	»	»	70	51	121	
[illegible]	»	3	»	3	3	»	»	»	4	10	14	
Makhlouf.. .... -	naz	»	»	»	»	»	»	»	»	»	»	3 868
*Toukh-el-Kheil	nah.	138	15	153	157	419	406	825	»	»	»	
'Aly 'Abdallah...	ezb	18	1	19	25	»	»	»	61	55	116	
Makhlouf Mohammed.....	ab'	7	»	7	10	»	»	»	18	28	46	
Selim...	»	1	2	3	1	»	»	»	8	6	14	
Hussein Soleiman	»	1	1	2	1	»	»	»	4	3	7	
Ibrahim 'Abdel Rahman-el-Antak	»	6	»	6	6	»	»	»	13	10	23	
Mahmoud	»	13	1	14	11	»	»	»	29	33	62	
Mehanna-el-Farahani.....	naz.	19	»	19	19	»	»	»	39	49	88	
Motak 'Abdel Rahman...	ab'	5	»	5	5	»	»	»	11	15	26	
Sa'd 'Abdel Wahhab.....	»	9	»	9	17	»	»	»	43	44	87	
Serir Moftah	»	4	»	4	4	»	»	»	8	7	15	1.309
Towah	nah.	165	30	195	167	457	447	904	»	»	»	
Mahmoud Khalil	ab'	3	»	3	3	»	»	»	6	8	14	
Mohammed Abou 'Atiah . .	»	18	17	35	18	»	»	»	35	33	68	
Sultan Pacha...	»	80	19	99	80	»	»	»	110	188	298	1 284
Za'faràn	nah.	5	3	8	5	14	13	27	»	»	»	27
Zawiet Hatem	nah.	65	16	81	78	166	170	336	»	»	»	
Youssef Rofail.....	ezb	3	»	3	3	»	»	»	10	16	26	
Petro Mielli....	naz	25	1	26	26	»	»	»	70	68	138	500
TOTAL.		18 903	5740	24 043	20 739	42 230	42.431	84 661	6924	6977	13 901	98 .462

Digitized by Google
CORNELL UNIVERSITY

VILLES, NAHIEHS ET LEURS DÉPENDANCES

CLASSEMENT PAR DIVISIONS ET SUBDIVISIONS ADMINISTRATIVES

XX. *Population fixe, semi-sédentaire et étrangère.*

MOUDIRIEH ESNA DISTRICT *ASSOUAN*	Dénomination des centres	HABITATIONS occupées	HABITATIONS vides	HABITATIONS total	FAMILLES nombre	POPULATION AGGLOMÉRÉE mascul.	POPULATION AGGLOMÉRÉE fémin.	POPULATION AGGLOMÉRÉE totale	POPULATION ÉPARSE mas.	POPULATION ÉPARSE fém.	POPULATION ÉPARSE totale	TOTAL Nahiehs et dépendances
Abou 'Issa	nah.	24	6	30	34	47	62	109	»	»	»	109
Assouan ch.	sand	1 170	97	1 267	1 421	3 053	3 368	6 421	»	»	»	6 421
Bassioun	nah.	34	11	45	34	37	63	100	»	»	»	100
Chedid	nah	64	6	70	64	101	146	247	»	»	»	247
Chimah ou Nag-el-Cheikh (el)	nah	96	5	101	163	213	301	514	»	»	»	
Hégab (el)	nag'a	85	4	89	131	»	»	»	165	244	409	
Khelsah (el)	»	59	1	60	84	»	»	»	124	159	283	
Sahah (el)	»	73	4	77	84	»	»	»	161	222	383	1 795
Garanis	nah.	20	5	25	32	21	44	65	»	»	»	65
Guezireh (*for. par les Nags*) (el)	nah.	»	»	»	»	»	»	»	»	»	»	
Hag 'Eliab (el)	nag'a	148	2	150	166	»	»	»	306	342	648	
Ruab (el)	»	163	1	164	170	»	»	»	258	397	655	1 303
Guéziret Abou Hanf	nah	132	6	138	168	240	372	612	»	»	»	612
Guéziret Assouan	nah.	264	7	271	344	461	628	1 089	»	»	»	1 089
Hamdiab (el)	nah	22	5	27	22	28	43	71	»	»	»	71
Khattarah (el)	nah	97	8	105	142	280	334	614	»	»	»	
Chadidah (el)	nag'a	56	3	59	70	»	»	»	139	146	270	
Makla (el)	»	73	13	86	92	»	»	»	210	192	402	
Makala (el)	»	91	1	92	148	»	»	»	267	320	587	1 259
Kobbah (el)	nah.	37	24	61	72	36	58	94	»	»	»	94
Ma oudah (el)	nah.	43	7	50	66	71	88	159	»	»	»	159
Sadr (el)	nah.	25	»	25	25	36	77	113	»	»	»	113
TOTAL		2 767	214	2 981	3 342	4 827	5 584	10 211	1621	2022	3 643	13 854

Digitized by Google
Original from CORNELL UNIVERSITY

VILLES, NAHIEHS ET LEURS DÉPENDANCES

CLASSEMENT PAR DIVISIONS ET SUBDIVISIONS ADMINISTRATIVES

XX. *Population fixe, semi-sédentaire et étrangère.*

MOUDIRIEH ESNA DISTRICT EDFOU	Désignation des centres	HABITATIONS occupées	HABITATIONS vides	HABITATIONS total	FAMILLES nombre	POPULATION AGGLOMÉRÉE masc.	POPULATION AGGLOMÉRÉE fémin.	POPULATION AGGLOMÉRÉE totale	POPULATION ÉPARSE mas.	POPULATION ÉPARSE fém.	POPULATION ÉPARSE totale	TOTAL Nahiehs et dépendances.
* A'kab (*formé par les Nag's*) (el)	nah.	»	»	»	»	»	»	»	»	»	»	
Ha[illegible]ah (el)	nag.	63	11	74	63	»	»	»	131	160	291	
* Mahzoulah (el)	»	35	17	52	41	»	»	»	83	86	169	460
* Akit	nah.	87	53	140	87	239	206	445	»	»	»	
* Edwah (el)	nag.	89	64	153	89	»	»	»	215	60	415	
Reghamah (el)	»	98	30	128	98	»	»	»	280	47	527	
Moustafa Hussein (*nah.*)	»	»	»	»	»	»	»	»	»	»	»	1 387
* Benban	nah.	219	7	226	264	550	669	1 219	»	»	»	
* Ababdah (el)	nag.	17	32	49	8	»	»	»	53	40	93	
Khebrah (el)	»	114	11	125	135	»	»	»	450	460	910	
Sengaba (el)	»	50	11	61	60	»	»	»	132	164	296	2 518
Cobanieh (*formée les Nag's*) (el)	nah.	»	»	»	»	»	»	»	»	»	»	
Fokani (el)	nag.	68	»	68	68	»	»	»	30	159	289	
Hagar (el)	»	26	3	29	26	»	»	»	63	68	[illegible]	
Cheikh-el-Betami (el)	»	69	1	70	69	»	»	»	140	183	[illegible]	
Tawi (el)	»	28	2	30	28	»	»	»	61	78	139	
Karmilah	»	38	4	42	39	»	»	»	99	118	217	1 099
* Darawe (*formée par les Nag's*)	nah.	»	»	»	»	»	»	»	»	»	»	
'Arab (el)	nag.	145	25	17[illegible]	161	»	»	»	511	602	1 121	
Chatb-el-Kebir (el)	»	71	86	157	71	»	»	»	26	142	268	
Chatb-el-Saghir (el)	»	13	7	20	13	»	»	»	18	25	43	
Cheikh Ibrahim (el)	»	17	31	48	17	»	»	»	35	36	71	
Cheikh (el)	»	1[illegible]4	[illegible]	143	153	»	»	»	320	40	721	
G[illegible] (el)	»	19	11	30	21	»	»	»	29	43	7[illegible]	
Keroum (el)	»	55	5	60	[illegible]	»	»	»	91	17[illegible]	263	
Betoula	guez	44	11	55	55	»	»	»	1[illegible]	127	23[illegible]	
Ibrahim Awad	nag.	18	8	26	18	»	»	»	43	9	8[illegible]	2 877
Edfou	ban.	854	41	895	1 303	827	2 963	5 790	»	»	»	
Abou Riah	nag.	[illegible]	»	29	31	»	»	»	[illegible]	115	167	
Abou Ghallab	»	36	19	55	31	»	»	»	[illegible]	45	302	
Guesr Abou Kandi	»	40	17	57	40	»	»	»	195	116	2[illegible]1	
Fokara (el)	»	[illegible]	2	[illegible]	26	»	»	»	86	88	[illegible]	
Gabbari (el)	»	2[illegible]3	20	243	2[illegible]8	»	»	»	11	[illegible]	1 [illegible]7	
Kom (el)	»	22	2	24	22	»	»	»	7[illegible]	68	144	
Marinat (el)	»	58	10	68	72	»	»	»	[illegible]	[illegible]	44	
Nakl (el)	»	85	44	1[illegible]	85	»	»	»	4[illegible]	28	[illegible]1	
Hussein Bey Abou Khalifah	»	85	»	85	85	»	»	»	2[illegible]	[illegible]	547	
Gabal-el-Selsela	sia.	»	»	»	»	»	»	»	»	»	»	
Kom [illegible]	»	»	»	»	»	»	»		»	»	»	3 675
Farès	nah.	214	[illegible]	221	269	[illegible]004	94	1 [illegible]53	»	»	»	1 [illegible]53
Fetirah	nah.	87	9	96	87	237	207		»	»	»	444

Digitized by Google Original from CORNELL UNIVERSITY

VILLES, NAHIEHS ET LEURS DÉPENDANCES

CLASSEMENT PAR DIVISIONS ET SUBDIVISIONS ADMINISTRATIVES

XX. *Population fixe, semi-sédentaire et étrangère.*

MOUDIRIEH ESNA DISTRICT EDFOU (suite).	Désignation des dépenses	HABITATIONS occupées	HABITATIONS vides	HABITATIONS total	FAMILLES nombre	POPULATION AGGLOMÉRÉE masc.	POPULATION AGGLOMÉRÉE fém.	POPULATION AGGLOMÉRÉE totale	POPULATION ÉPARSE mas.	POPULATION ÉPARSE fém.	POPULATION ÉPARSE totale	TOTAL Nahiehs et dépendances.
Guezirel-el-Rodsieh	nah	55	36	95	60	165	172	337	»	»	»	337
Kalh (el)	nah	387	50	437	491	1 153	1 273	2 426	»	»	»	
Karah (el)	nag	120	12	132	161	»	»	»	374	393	767	
Karnak (el)	»	136	7	143	148	»	»	»	339	356	695	
Kom (el)	»	58	6	64	58	»	»	»	123	137	260	
Maghalsah (el)	»	73	7	80	110	»	»	»	213	207	420	
Nasri (el)	»	150	5	155	195	»	»	»	519	584	1 103	
El-Khodrah	»	34	3	37	36	»	»	»	116	138	254	
Guezirel Domrieh	»	294	13	307	419	»	»	»	984	891	1 875	7 800
Khonak *formée par les Nag's* (el)	nah	»	»	»	»	»	»	»	»	»	»	
Retag (el)	nag	77	9	86	77	»	»	»	177	228	405	
Chonah (el)	»	112	14	126	112	»	»	»	197	246	443	
Hagar (el)	»	51	25	86	51	»	»	»	84	121	205	1 053
Mansourieh (el)	nah	240	29	269	240	562	582	1 144	»	»	»	
Om Hamed	nag	89	62	151	89	»	»	»	177	164	341	1 485
Rakabah	nah	115	»	115	115	326	329	655	»	»	»	655
Remadi (el)	nah	22	»	22	22	58	58	116	»	»	»	
Barassi (el)	nag	31	6	37	31	»	»	»	71	76	147	
Gabal Bel'Ababo (el)	»	19	»	19	19	»	»	»	38	31	69	
'Echabât (el)	»	45	1	46	45	»	»	»	142	119	261	
'Eitab (el)	»	50	»	50	50	»	»	»	158	171	329	
Gabal (el)	»	50	30	80	50	»	»	»	55	82	137	
Gabal Ahah (el)	»	61	3	64	61	»	»	»	106		197	
Guezirel-el-Karablah	»	20	1	21	22	»	»	»	58	47	105	
Hassabah	»	137	»	137	137	»	»	»	389	354	723	
Hoch (el)	»	14	2	16	14	»	»	»	39	35	74	
Nokaba (el)	»	29	»	29	29	»	»	»	80	82	172	
Rakkeh (el)	»	29	2	31	31	»	»	»	72	70	142	
Rakikem (el)	»	10	»	10	10	»	»	»	22	15	37	
Wakalah (el)	»	51	1	52	51	»	»	»	162	105	267	
El Zenekah	»	148	35	183	148	»	»	»	324	335	649	
Hariteers Fazil Pacha	aba	8	»	8	12	»	»	»	37	27	64	
Ibrahim-el-Banna	ezb	3	»	3	3	»	»	»	9	10	19	
Rakabi	»	6	1	7	6	»	»	»	17	20	37	3 545
Rodsieh (el)	nah	194	47	241	196	449	392	841	»	»	»	
Etwani (el)	nag	15	»	15	15	»	»	»	37	42	79	
Behorah (el)	»	20	»	20	20	»	»	»	65	51	116	
Retag (el)	»	32	9	41	32	»	»	»	99	77	176	
Fauzah (el)	»	228	»	228	232	»	»	»	756	722	1 478	
Aawah (el)	»	22	»	22	22	»	»	»	66	66	132	
Hassalah (el)	»	33	10	43	33	»	»	»	99	92	191	
Tonnah (el)	»	72	8	80	72	»	»	»	166	159	325	3 338

Digitized by Google Original from CORNELL UNIVERSITY

VILLES, NAHIEHS ET LEURS DÉPENDANCES

CLASSEMENT PAR DIVISIONS ET SUBDIVISIONS ADMINISTRATIVES

XX. *Population fixe, semi-sédentaire et étrangère.*

MOUDIRIEH ESNA — DISTRICT — *EDFOU (suite).*	Désignation des centres	HABITATIONS occupées	HABITATIONS vides	HABITATIONS total	FAMILLES nombre	POPULATION AGGLOMÉRÉE masc.	AGGLOMÉRÉE fémin.	AGGLOMÉRÉE totale	ÉPARSE mas.	ÉPARSE fém.	ÉPARSE totale	TOTAL Nahiehs et dépendances
Sa'aïdah (el)	nah.	151	20	171	329	667	604	1.271	»	»	»	1.271
Salwah	nah.	303	23	326	339	1.018	951	1 969	»	»	»	
Gueziret Beasaw	nag'a	73	7	80	73	»	»	»	136	131	267	
Chabakah (el)	»	61	3	64	61	»	»	»	140	124	264	
Chatb (el)	»	16	1	17	23	»	»	»	69	56	125	
'Akabah (el)	»	12	»	12	12	»	»	»	27	28	55	
Heblah (el)	»	75	5	80	77	»	»	»	243	245	488	
Kegoug (el)	»	237	8	245	237	»	»	»	432	460	892	
Hagandieh (el)	»	75	2	77	63	»	»	»	250	227	477	
Mehegar (el)	»	75	»	75	75	»	»	»	124	132	256	
Massa'id (el)	»	125	13	138	187	»	»	»	553	476	1 029	
Om Chelbatah	»	36	2	38	38	»	»	»	129	111	240	6.002
Touweissieh (el)	nag'a	108	3	111	118	220	312	532	»	»	»	
Gueziret-el-Touweissieh	gué	167	»	167	167	»	»	»	248	388	636	1 168
TOTAL		8 112	1139	8 251	9.199	9.475	9.667	19 142	13845	14140	27 985	47.127

Digitized by Google
CORNELL UNIVERSITY

VILLES, NAHIEHS ET LEURS DÉPENDANCES

CLASSEMENT PAR DIVISIONS ET SUBDIVISIONS ADMINISTRATIVES

XX. *Population fixe, semi-sédentaire et étrangère.*

MOUDIRIEH ESNA DISTRICT ESNA	Désignation des centres	HABITATIONS occupées	HABITATIONS vides	HABITATIONS total	FAMILLES nombre	POPULATION AGGLOMÉRÉE mascul.	POPULATION AGGLOMÉRÉE fémin.	POPULATION AGGLOMÉRÉE totale	POPULATION ÉPARSE mascul.	POPULATION ÉPARSE fémin.	POPULATION ÉPARSE totale	TOTAL Nahiehs et dépendances
'Adairnah (el)	nah	234	6	240	284	715	748	1 463	»	»	»	
Dekirah (el)	nag'a	42	»	42	72	»	»	»	282	214	496	
Soreib (el)	»	47	2	49	65	»	»	»	174	155	329	
Moustafa Hassan	ezb.	51	6	57	77	»	»	»	238	210	448	2 676
Bessâieh (e.	nah	156	»	156	167	508	511	1 019	»	»	»	
'Aly Samân	nag'a	51	19	70	53	»	»	»	141	150	291	
Aly Z lan	»	53	17	70	59	»	»	»	145	141	286	
Amar r (el	»	19	»	19	20	»	»	»	65	62	127	
Bada (el)	»	110	2	112	154	»	»	»	450	467	917	
Cheikh (el)	»	98	9	107	118	»	»	»	301	317	618	
C r ata (e	»	114	5	119	143	»	»	»	352	406	758	
Gom'awieh (el)	»	77	1	78	88	»	»	»	280	284	573	
Haramies (el)	»	31	»	31	32	»	»	»	112	100	212	
Kered h (e	»	54	1	55	65	»	»	»	196	180	376	
Ma marieh (e	»	243	9	252	200	»	»	»	782	758	1 540	
Makroun (el)	»	85	12	97	85	»	»	»	196	222	418	
M ssat (el)	»	373	»	373	374	»	»	»	1 [illegible]	1 376	2 692	
Z mrat (el)	»	58	1	60	66	»	»	»	205	165	370	
Zouêdieh (el)	»	66	2	68	72	»	»	»	192	191	383	
Younes Mansour	»	38	»	38	40	»	»	»	111	111	222	10 782
Charawnah (e	nag'a	118	45	163	137	326	319	645	»	»	»	
Khalil Amer (el)	»	155	12	167	174	»	»	»	382	374	756	
'Allam (el)	»	37	1	38	45	»	»	»	116	101	217	1 618
Esna ch. l	band	1 687	263	1 950	1 980	4 579	4 843	9 422	»	»	»	
Chek Hadi (el)	nag'a	74	12	86	100	»	»	»	232	241	473	
Kariah (el)	»	119	»	119	137	»	»	»	287	269	556	10 451
Guezuiet-el-Rikieh	nah	107	»	107	209	535	471	1 006	»	»	»	1 006
Hagz We-Heial	nah	150	»	150	150	455	423	878	»	»	»	
Okaieh (el)	nag'a	209	»	209	214	»	»	»	582	565	1 147	
Omar (e	»	83	15	98	88	»	»	»	207	279	486	
Ouchtata (e	»	61	»	61	63	»	»	»	161	164	325	
Kaweia (e	»	126	2	128	158	»	»	»	363	340	703	
Hadid (el)	»	22	»	22	23	»	»	»	49	56	105	
Mahamad (el)	»	17	4	174	199	»	»	»	598	586	1 184	
Nosrat (el)	»	28	»	28	28	»	»	»	85	80	165	
S [illegible]	»	11	49	60	11	»	»	»	18	22	40	5 339
Heiah (e	nah	164	20	184	210	613	621	1 234	»	»	»	
Chawrah (el)	nag'a	22	»	22	36	»	»	»	103	98	201	
Darawich (el)	»	25	3	28	37	»	»	»	130	133	263	
Hallah (el)	»	86	2	88	108	»	»	»	324	363	687	2 385
Karaïa (el)	nah	101	»	101	143	290	302	592	»	»	»	
Roueih	nag'a	88	19	107	88	»	»	»	188	207	395	
Hamzieh (el)	»	74	6	80	79	»	»	»	154	175	329	

Digitized by Google Original from CORNELL UNIVERSITY

VILLES, NAHIEHS ET LEURS DÉPENDANCES

CLASSEMENT PAR DIVISIONS ET SUBDIVISIONS ADMINISTRATIVES

XX. *Population fixe, semi-sédentaire et étrangère.*

MOUDIRIEH ESNA — DISTRICT — *ESNA (suite).*	Désignation des centres	HABITATIONS occupées	HABITATIONS vides	HABITATIONS total	FAMILLES nombre	POPULATION AGGLOMÉRÉE masc.	AGGLOMÉRÉE fémin.	AGGLOMÉRÉE totale	ÉPARSE mas.	ÉPARSE fém.	ÉPARSE totale	TOTAL Nahieh et dépendances.
Karala (*suite*).												
Ma'karat..... (el)	nag'a	17	»	17	22	»	»	»	52	65	117	
Khachallah... (el)	»	80	»	80	99	»	»	»	258	276	534	
Zoceln (el)	»	74	»	74	80	»	»	»	197	213	410	2 377
Komir.... (el)	nah.	238	21	259	264	783	792	1.575	»	»	»	
'Enamieh	»	27	3	30	28	»	»	»	76	54	130	
Nochah... (el)	naz.	34	11	45	34	»	»	»	91	72	163	
Mohammed Ahmad	»	18	17	35	18	»	»	»	53	44	97	1 965
Namassa Wel Mcsawich (el)	nah.	253	6	259	284	[illegible]1	865	1.686	»	»	»	
'Enameh ..... (el)	nag'a	40	»	40	43	»	»	»	120	119	239	
Ghawarbah ..... (el)	»	15	»	15	23	»	»	»	57	53	110	
Hallah ... (el)	»	46	»	46	54	»	»	»	172	156	328	
Kelabieh.. (el)	»	37	»	37	43	»	»	»	95	105	200	
Labaïdah ..... (el)	»	53	»	53	61	»	»	»	150	129	279	
Nemeirat .. (el)	»	30	»	30	30	»	»	»	70	80	150	
'Ebeidieh ..... (el)	»	37	»	37	46	»	»	»	101	127	228	
Roufat .. (el)	»	35	»	35	46	»	»	»	137	125	262	
Saghirah ..... (el)	»	68	»	68	78	»	»	»	192	210	402	
Sèbékat. (el.)	»	45	»	45	60	»	»	»	174	169	343	
Somitat (el)	»	75	1	76	90	»	»	»	238	240	478	4 700
Séba'ieh. (el)	nah	460	22	482	624	1 639	1 644	3.283	»	»	»	
Chawich. (el)	nag'a	28	8	36	46	»	»	»	172	168	340	
Kannân .. (el)	»	57	24	81	78	»	»	»	236	242	478	
Mohammed Soleiman	»	15	5	20	21	»	»	»	57	67	124	4 225
Ter'ah (el)	nah	164	15	179	180	611	614	1.225	»	»	»	1 225
Zarnikh Wel Kelabieh	nah	360	9	369	435	1 167	1 161	2 328	»	»	»	
Maglieh..... (el)	nag'a	50	»	50	55	»	»	»	151	124	275	2 603
TOTAL		8 124	688	8 812	9 448	13 042	13.314	26 356	12310	12330	24 690	51 046

Digitized by Google
CORNELL UNIVERSITY

VILLES, NAHIEHS ET LEURS DÉPENDANCES

CLASSEMENT PAR DIVISIONS ET SUBDIVISIONS ADMINISTRATIVES

XX. *Population fixe, semi-sédentaire et étrangère.*

MOUDIRIEH ESNA DISTRICT HALFAH	Désignation des centres	HABITATIONS occupées	HABITATIONS vides	HABITATIONS total	FAMILLES nombre	POPULATION AGGLOMÉRÉE masc.	POPULATION AGGLOMÉRÉE fémin.	POPULATION AGGLOMÉRÉE totale	POPULATION ÉPARSE mas.	POPULATION ÉPARSE fém.	POPULATION ÉPARSE totale	TOTAL Nouvelles et dépendances
Achkit	nah.	226	24	250	332	425	644	1 069	»	»	»	
Achkit	nag'a	6	»	6	6	»	»	»	12	14	26	1 095
Adindan	nah.	322	68	390	324	645	941	1 586	»	»	»	
Adindan	nag'a	8	3	11	9	»	»	»	18	20	38	1 624
Arkine	nah.	295	56	349	304	607	873	1 480	»	»	»	1.480
Armana	nah.	249	25	274	276	419	645	1 064	»	»	»	
Armana	nag'a	35	»	35	43	»	»	»	53	83	136	1 200
Bailanah	nah.	245	19	264	244	466	639	1 105	»	»	»	
Bailanah	nag'a	24	1	25	24	»	»	»	49	81	130	1 235
Chebbâk	nah.	28	2	30	129	186	353	539	»	»	»	539
Debeirah	nah.	312	8	320	32[illegible]	718	1 040	1 758	»	»	»	
Debeirah	nag'a	33	2	35	34	»	»	»	79	103	182	1.940
'Eneibah	nah.	142	23	165	146	295	389	684	»	»	»	684
Faras	nah.	144	10	154	146	249	359	608	»	»	»	608
Farik	nah.	586	46	632	594	1 192	1.483	2 674	»	»	»	
Farik	nag'a	57	7	4	60	»	»	»	122	171	293	2 967
Guenémah	nah.	187	14	201	1[illegible]	253	[illegible]	803	»	»	»	803
Gueziret Abrim	nah.	[illegible]	2	18	[illegible]	118	1[illegible]3	281	»	»	»	281
Gueziret Faras	nah.	[illegible]	6	106	[illegible]	176	24[illegible]	417	»	»	»	
Gueziret Faras	nag'a	3	1	4	3	»	»	»	7	8	13	430
Halfah	nah.	[illegible]	42	[illegible]	[illegible]	1 247	1 [illegible]	2 8[illegible]	»	»	»	
Ramieh (el)	guez	43	2	45	45	»	»	»	107	107	214	
Halfah	nag'a	88	14	102	102	»	»	»	191	236	427	
Dabroussah (rec. avec la n.)	guez	»	»	»	»	»	»	»	»	»	»	3 443
Kabd (el)	nah.	409	20	429	419	502	1.050	1 552	»	»	»	
Kabd (el)	nah.	58	6	64	58	»	»	»	59	107	166	1 718
Kastal	nah.	[illegible]	1[illegible]	[illegible]	11[illegible]	254	353	607	»	»	»	
Kastal	nag'a	17	2	1[illegible]	17	»	»	»	31	45	76	683

Digitized by Google Original from CORNELL UNIVERSITY

VILLES, NAHIEHS ET LEURS DÉPENDANCES

CLASSEMENT PAR DIVISIONS ET SUBDIVISIONS ADMINISTRATIVES

XX. *Population fixe, semi-sédentaire et étrangère.*

MOUDIRIEH ESNA DISTRICT *HALFAH (suite).*	Désignation des centres	HABITATIONS occupées	HABITATIONS vides	HABITATIONS total	FAMILLES nombre	POPULATION agglomérée masc.	POPULATION agglomérée fémin.	POPULATION agglomérée totale	POPULATION éparse mas.	POPULATION éparse fém.	POPULATION éparse totale	TOTAL Nahiehs et dépendances.
Kattah	nah.	335	14	349	363	818	1 231	2 049	»	»	»	
Kattah	nag'a	39	1	40	40	»	»	»	93	126	219	2.268
Masmas	nah.	138	7	145	138	126	334	460	»	»	»	460
Sarah Chark	nah.	83	»	83	88	160	233	393	»	»	»	
Sarah Chark	nag'a	38	»	28	39	»	»	»	72	100	172	565
Sarah Gharb	nah.	108	2	110	108	215	301	516	»	»	»	
Sarag Gharb	nag'a	21	2	23	21	»	»	»	45	58	103	619
Tinkalah	nah.	138	5	143	149	226	470	696	»	»	»	
Tinkalah	nag'a	186	3	189	186	»	»	»	302	489	791	1 487
Touchcah Chark	nah.	182	4	186	212	250	684	934	»	»	»	
Touchcah Chark	nag'a	68	5	73	69	»	»	»	90	217	307	1 241
Touchcah Gharb	nah.	108	8	116	113	155	322	477	»	»	»	
Touchcah Gharb	nag'a	64	13	77	64	»	»	»	105	220	325	802
TOTAL		5 827	530	6 357	6.245	9 701	14.853	24.554	1433	2185	3.618	28 172

Digitized by Google
Original from CORNELL UNIVERSITY

VILLES, NAHIEHS ET LEURS DÉPENDANCES

CLASSEMENT PAR DIVISIONS ET SUBDIVISIONS ADMINISTRATIVES

XX. *Population fixe, semi-sédentaire et étrangère.*

MOUDIRIEH ESNA DISTRICT *EL RENGUZ*	Désignation des centres	HABITATIONS occupées	HABITATIONS vides	HABITATIONS total	FAMILLES nombre	POPULATION AGGLOMÉRÉE masc.	AGGLOMÉRÉE fémin.	AGGLOMÉRÉE totale	POPULATION ÉPARSE mas.	ÉPARSE fém.	ÉPARSE totale	TOTAL Nahiehs et dépendances.
Abou Handa	nah	36	14	80	66	102	165	267	»	»	»	
Mohammed 'Omar	nag'a	58	22	80	58	»	»	»	97	161	258	
Abou Bakr Mohammed	»	80	10	90	80	»	»	»	148	199	347	
Cherif Youssef	»	70	10	80	70	»	»	»	188	237	425	1 297
Abou Hor Gharb	nah	60	»	60	60	65	115	180	»	»	»	
'Abdel Megued 'Aly	nag'a	6	»	6	6	»	»	»	6	13	19	
Abdel Megued Hassan	»	20	»	20	20	»	»	»	26	31	57	
Ahmad Ibrahim	ezb	14	»	14	14	»	»	»	13	25	38	
'Ahmad Zorar	nag'a	19	»	19	19	»	»	»	28	35	63	
'Aly 'Abdel Samad	ezb	9	»	9	9	»	»	»	16	26	42	
Aly 'Abdel Samad	»	6	»	6	6	»	»	»	4	13	17	
'Aly Mohammedein	»	10	»	10	10	»	»	»	16	20	36	
Awad Cherif	nag'a	15	»	15	15	»	»	»	14	24	38	
Chalkhet Bahari	»	26	»	26	26	»	»	»	37	44	81	
Chimah (el)	»	15	»	15	15	»	»	»	21	22	43	
Sakiet-el-Rikieu	»	38	1	39	38	»	»	»	47	83	130	
Gom'ah Chawich	»	19	»	19	19	»	»	»	23	30	53	
Gom'ah Hassan	»	27	»	27	27	»	»	»	34	52	86	
Hassan Cherif	»	23	»	23	23	»	»	»	35	37	72	
Hossein Hassan	»	15	»	15	15	»	»	»	14	38	42	
Yakoub Gom'ah	»	22	1	23	22	»	»	»	32	46	78	
Kordoul	ezb	4	»	4	4	»	»	»	7	10	17	
Kolkoul ad	nag'a	20	»	20	20	»	»	»	44	63	107	
Mohammed Abou Ders	»	24	»	24	24	»	»	»	39	46	85	
Mohammed Ali	»	2	2	54	52	»	»	»	52	110	162	
Mohammed Idris	ezb	12	»	12	12	»	»	»	13	22	35	
Mohammed Hassan	»	11	»	11	11	»	»	»	9	23	32	
Moussa Abdel Malak	nag'a	12	»	12	12	»	»	»	15	18	33	
Mousse Idris	»	44	1	45	44	»	»	»	37	96	133	1 679
'Afiah	nah	1.4	23	1.7	121	153	277	430	»	»	»	
Batnah (el)	nag'a	91	22	113	106	»	»	»	145	276	421	851
'Alâki (el)	nah	80	»	80	80	146	161	307	»	»	»	
Hor (el)	nag'a	56	»	56	56	»	»	»	80	96	176	
Gabal Ha ati	»	42	»	42	42	»	»	»	48	83	131	
Game' (el)	»	45	»	45	45	»	»	»	65	83	148	
Kouban	»	56	»	56	56	»	»	»	56	103	159	924
Amba Rekab el	nah	6	»	61	61	93	106	199	»	»	»	
'Aïach	nag'a	20	1	21	20	»	»	»	36	38	74	
Cheikhah	»	20	4	24	20	»	»	»	36	36	72	
Chimet 'Aly	»	22	»	22	22	»	»	»	29	28	57	
Chimet el Albakaa	»	15	1	16	15	»	»	»	26	25	51	
Chimet el Soloumab	»	22	»	22	22	»	»	»	37	29	66	
Bathah (el)	»	34	»	34	43	»	»	»	42	55	97	
Chimah (el)	»	18	2	20	18	»	»	»	29	32	61	
Chimet es Sagairah	»	20	»	20	20	»	»	»	31	32	63	
Foukara (el)	»	13	1	14	13	»	»	»	21	29	50	
Game' (el)	»	32	1	33	32	»	»	»	41	65	106	
Khatarah (el)	»	7	1	8	8	»	»	»	13	15	28	

Digitized by Google
Original from CORNELL UNIVERSITY

VILLES, NAHIEHS ET LEURS DÉPENDANCES

CLASSEMENT PAR DIVISIONS ET SUBDIVISIONS ADMINISTRATIVES

XX. *Population fixe, semi-sédentaire et étrangère*

MOUDIRIEH ESNA — DISTRICT EL-AENOU-Z (suite).	Désignation des centres	HABITATIONS occupées	HABITATIONS vides	HABITATIONS total	FAMILLES nombre	POPULATION AGGLOMÉRÉE musc.	AGGLOMÉRÉE fémin.	AGGLOMÉRÉE totale	ÉPARSE mas.	ÉPARSE fém.	ÉPARSE totale	TOTAL Nahieh et dépendances
Amba Rekab *(suite)*.												
Kouh	nag'a	19	»	19	19	»	»	»	26	40	66	
Kasr (e.)	»	54	1	55	54	»	»	»	47	84	131	
Khattara (e.)	kar	16	1	17	16	»	»	»	26	32	58	
Garnankouk	nag'a	27	»	27	27	»	»	»	34	47	81	
Gárah	azb.	4	1	5	4	»	»	»	6	7	13	
Garb	kar	34	1	35	34	»	»	»	42	57	99	
Gokoul	nag'a	11	2	13	11	»	»	»	9	13	22	
Guenarah	kar	59	»	59	59	»	»	»	63	87	150	
Hendaou	nag'a	53	»	53	53	»	»	»	89	117	206	
Kalasaik	kar	12	»	12	12	»	»	»	12	27	39	
Kart Assi	»	26	1	27	26	»	»	»	36	52	88	
Kr[illegible]	nag'a	5	5	10	5	»	»	»	9	10	19	
Kord (el.)	»	29	2	31	29	»	»	»	37	42	79	
Manzadou	»	46	»	46	46	»	»	»	45	70	115	
Manzahdeh	»	16	18	34	16	»	»	»	15	34	49	
Oksah	kar	15	»	15	15	»	»	»	20	20	40	
Saamah Khabl	ezb	7	1	8	7	»	»	»	10	15	25	
Siokou	»	18	3	21	18	»	»	»	21	34	55	
Maouda Ahmad	nag'a	24	4	28	24	»	»	»	32	30	62	
Maouda Allak	»	..	»	9	9	»	»	»	14	15	29	
Sourah	»	27	4	31	27	»	»	»	31	50	81	
Teft Sargui	»	79	1	80	79	»	»	»	136	147	283	
Wad-el-Badid	»	18	3	21	18	»	»	»	15	27	42	2 751
Challal *(for par les nag'as.* (e.)	nah.	»	»	»	»	»	»	»	»	»	»	
Abdallah	nag'a	83	13	96	83	»	»	»	89	141	230	
Abou Tekoul	»	30	3	33	[illegible]	»	»	»	54	62	116	
Agramah	»	5	»	5	5	»	»	»	11	11	22	
Badr Chamali	»	12	»	12	12	»	»	»	23	26	49	
Bel'an	»	8	»	8	12	»	»	»	10	19	29	
Kolontoud	»	38	2	40	38	»	»	»	80	111	191	
Bâb (el)	»	45	3	48	45	»	»	»	71	110	181	
Bâr (el)	»	31	»	31	31	»	»	»	61	68	129	
Gouâni (el)	»	61	»	61	61	»	»	»	[illegible]	[illegible]	[illegible]	
Hak[illegible] (el)	»	30	»	30	30	»	»	»	51	61	1[illegible]2	
[illegible]	»	100	4	104	100	»	»	»	58	1[illegible]2	[illegible]	
Karoue (el)	nag'a	53	»	53	53	»	»	»	[illegible]8	[illegible]	[illegible]	
Mohammad (el)	»	56	4	60	56	»	»	»	[illegible]	17[illegible]	[illegible]	
Mokhtar (el)	»	24	3	27	24	»	»	»	23	48	71	
Mac[illegible]ad (el)	»	22	1	23	22	»	»	»	3[illegible]	4[illegible]	85	
Masse (el)	»	138	9	147	138	»	»	»	257	307	564	
Abdallah	gne	[illegible]	5	80	75	»	»	»	[illegible]0	164	[illegible]8	
Ali[illegible]	»	82	9	[illegible]4	82	»	»	»	[illegible]	101	112	
Bagga (el)	»	[illegible]4	»	24	24	»	»	»	32	40	72	
Sobe	»	62	7	69	[illegible]7	»	»	»	108	[illegible]8	[illegible]6	
Tarmassieh (el)	»	55	1	56	55	»	»	»	[illegible]5	11	2[illegible]	
Wad-el-Konak	nag'a	36	1	37	36	»	»	»	[illegible]8	[illegible]	1[illegible]	
Kom Kenna	»	20	2	22	20	»	»	»	[illegible]7	[illegible]5	[illegible]	
[illegible]tekki	»	28	3	31	28	»	»	»	43	68	111	
Tandi (el)	»	27	1	28	27	»	»	»	22	49	71	4 395
Daboud *(for par les nag'as.)*	nah.	»	»	»	»	»	»	»	»	»	»	
Abdallah	nag'a	19	[illegible]	[illegible]4	19	[illegible]	[illegible]	[illegible]	[illegible]8	[illegible]4	[illegible]2	
Abd-ann-el-Kebiod	»	15	[illegible]	[illegible]5	1	»	[illegible]	»	21	27	48	

Digitized by Google Original from CORNELL UNIVERSITY

VILLES, NAHIEHS ET LEURS DÉPENDANCES

CLASSEMENT PAR DIVISIONS ET SUBDIVISIONS ADMINISTRATIVES

XX. *Population fixe, semi-sédentaire et étrangère.*

MOUDIRIEH ESNA — DISTRICT *EL-KÉNOUZ (suite).*	Désignation des centres	HABITATIONS occupées	HABITATIONS vides	HABITATIONS total	FAMILLES nombre	POPULATION AGGLOMÉRÉE masc.	AGGLOMÉRÉE fém.	AGGLOMÉRÉE totale	ÉPARSE masc.	ÉPARSE fém.	ÉPARSE totale	TOTAL Nahiehs et dépendances
Daboud, etc. (*suite*)												
Anikouk	nag'a	19	»	19	19	»	»	»	20	38	62	
Bokaï	»	26	12	38	26	»	»	»	34	53	87	
Bohatah	»	12	»	12	12	»	»	»	12	20	32	
Brein	»	46	»	46	46	»	»	»	51	104	155	
Daboud	kar	26	8	34	36	»	»	»	53	62	115	
Gerbah (el	nag'a	17	2	19	17	»	»	»	21	30	51	
Cheikh (e	»	34	2	35	33	»	»	»	34	64	98	
Douchak	kar	32	1	33	32	»	»	»	41	69	110	
Elwan (el	nag'a	45	2	47	45	»	»	»	44	92	136	
Hakar	»	54	2	56	54	»	»	»	50	108	158	
Kodri (el	»	50	»	50	50	»	»	»	63	87	150	
Madd-el-Kadi	»	26	11	37	26	»	»	»	43	57	100	
Nafa'a-el-Wasat (el	»	30	12	42	30	»	»	»	41	58	99	
Ramla (el	»	24	8	32	24	»	»	»	24	34	58	
Menao (el	»	26	»	26	26	»	»	»	33	49	82	
Meris (el	kar	17	3	20	17	»	»	»	29	30	59	
Nag'-el-Kebir (el	nag'a	45	9	54	45	»	»	»	58	81	139	
Rmaïan	z	23	5	28	23	»	»	»	26	40	66	
Farrag Beklat	nag'a	5	1	6	5	»	»	»	5	10	15	
Garbouk	»	20	1	21	20	»	»	»	29	36	65	
Koloudol	kar	35	7	42	35	»	»	»	46	71	117	
Kortas	»	8	»	8	8	»	»	»	10	15	25	
Khouas (e	»	34	10	44	34	»	»	»	49	70	119	
Madd-el-Fout	nag'a	39	1	40	39	»	»	»	39	76	115	
Sakiet-e-Gamal	kar	43	»	43	43	»	»	»	41	78	119	
Sarg-el-Faras	»	18	4	22	8	»	»	»	25	28	53	
Salalah	»	56	1	57	56	»	»	»	59	92	151	
Rezkallah	ezb	9	1	10	9	»	»	»	9	18	27	2 673
Dahmit (*for par les nag'as.*)	nah	»	»	»	»	»	»	»	»	»	»	
Adankouk	nag'a	6	»	6	6	»	»	»	9	8	17	
Bokaï (el	kar	35	»	35	35	»	»	»	77	60	137	
Darouk	nag'a	37	4	41	37	»	»	»	69	85	154	
Dabankouk	»	37	1	38	37	»	»	»	47	62	109	
Ghanam (el	»	23	»	23	24	»	»	»	35	49	84	
Magoula-e-Gouba	»	59	1	60	59	»	»	»	125	140	265	
Khor (el	»	34	1	35	34	»	»	»	63	69	132	
Fadl Chata	»	23	1	24	23	»	»	»	34	50	84	
Garbouk	»	33	5	38	33	»	»	»	81	65	146	
Isnas	ezl	3	»	3	3	»	»	»	8	5	13	
Koloudol	»	45	»	45	45	»	»	»	69	96	165	
Kouk	»	28	»	28	28	»	»	»	38	46	84	
Mekos	nag'a	48	3	51	49	»	»	»	88	91	179	
Mit-es-Aly	kar	14	1	15	12	»	»	»	23	31	54	
Bou Hamad ou Abou Hamad	nag'a	39	3	42	39	»	»	»	73	88	161	
Bou Hamad ou Abou Hamad	kar	80	»	80	80	»	»	»	141	162	303	
Wessé'ah (el)	nag'a	30	6	36	36	»	»	»	28	56	84	2 154
Dekkah (el)	nah	69	»	69	69	114	137	248	»	»	»	
Berbah (el	nag'a	38	»	38	38	»	»	»	59	75	134	
Kwangari (el)	»	40	»	40	40	»	»	»	82	80	162	544

Digitized by Google
Original from CORNELL UNIVERSITY

VILLES, NAHIEHS ET LEURS DÉPENDANCES

CLASSEMENT PAR DIVISIONS ET SUBDIVISIONS ADMINISTRATIVES

XX. *Population fixe, semi-sédentaire et étrangère.*

MOUDIRIEH ESNA DISTRICT *EL-KENOUZ (suite).*	Désignation des centres	HABITATIONS occupées	HABITATIONS vides	HABITATIONS total	FAMILLES nombre	POPULATION AGGLOMÉRÉE masc.	AGGLOMÉRÉE fem. n.	AGGLOMÉRÉE totale	ÉPARSE mas.	ÉPARSE fém.	ÉPARSE totale	TOTAL Nahiehs et dépendances
Diwan *(suite par les nag'as* (el)	nah.	»	»	»	»	»	»	»	»	»	»	
Amireh	nag'a	117	11	128	120	»	»	»	246	338	584	
Deir (el)	»	229	42	271	242	»	»	»	306	698	1 004	
Diwan (el	»	130	14	144	130	»	»	»	215	395	610	
Fakir Tawi	»	106	11	117	106	»	»	»	184	277	461	
Gharbaheh	»	81	15	96	85	»	»	»	30	231	370	
Sion S'wah.	»	90	4	94	96	»	»	»	187	269	456	3 485
Garf Hussein ..	nah	54	1	55	54	102	124	226	»	»	»	
Kobbah (el	nag'a	90	»	90	90	»	»	»	155	192	347	573
Kachtamnah Chark	nah	28	»	28	28	57	65	122	»	»	»	
Abou Hani	nag'a	47	»	47	47	»	»	»	88	109	197	
Game (el	»	97	»	97	97	»	»	»	134	183	317	
Wadi-el-Khattab	»	30	»	30	30	»	»	»	70	92	162	
Guergawi	»	66	»	66	66	»	»	»	140	174	314	1 112
Kachtamnah Gharb *(formée par les nag'as suivants*	nah	»	»	»	»	»	»	»	»	»	»	
Ahmad Bechir	nag'a	8	»	8	8	23	21	44	»	»	»	
Andoh Bechir	»	6	1	7	6	»	»	»	11	17	28	
Idris Mahmoud	»	25	»	25	25	»	»	»	34	58	92	
Hag Idris	»	11	1	12	11	»	»	»	18	23	41	
Mohammed Fadloun	»	13	»	13	13	»	»	»	24	28	52	
Selim Hefa	»	24	1	25	24	»	»	»	31	43	74	331
Kalabchah el	nah.	59	»	59	60	80	113	193	»	»	»	
Dabchour	nag'a	13	»	13	17	»	»	»	19	28	47	
Darmous	»	23	»	23	23	»	»	»	38	49	87	
Khardoum (el)	»	43	»	43	43	»	»	»	53	97	150	
Tinah (el	kar	15	»	15	15	»	»	»	14	36	50	
Moussa el Arne	nag'a	36	»	36	36	»	»	»	77	61	138	
Khor Rahmah	kar	6	»	6	6	»	»	»	7	11	18	
Koulou Bougouk	»	33	»	33	33	»	»	»	55	56	98	
Koulou Koul	nag'a	32	»	32	32	»	»	»	38	58	96	
Magatec Koulouwk	kar	24	»	24	24	»	»	»	35	46	71	
Sahaha	ezb	6	»	6	6	»	»	»	8	10	18	
Solokkah	nag'a	23	»	23	23	»	»	»	23	43	67	1 014
Kerchah	nah.	33	»	33	33	68	84	152	»	»	»	
Ahmad Hussein	nag'a	5	»	5	5	»	»	»	14	10	24	
Awâd Malek	»	11	»	11	12	»	»	»	18	25	43	
Bechir	ezb	6	1	7	6	»	»	»	16	17	33	
Bechir Barakat	nag'a	17	»	17	17	»	»	»	38	27	65	
Idris Bechir	»	16	»	16	16	»	»	»	33	40	73	
'Ahâb (el)	»	46	1	47	46	»	»	»	86	88	174	
Naggarine (el)	»	11	»	11	11	»	»	»	21	27	48	
Amir Dafer	»	15	»	15	15	»	»	»	43	30	73	
Karrâr 'Aly	ezb.	5	»	5	5	»	»	»	24	19	43	
Maddi	nag'a	8	»	8	8	»	»	»	18	23	41	
Mahmoud Amir	»	11	»	11	12	»	»	»	26	25	51	

Digitized by Google
Original from CORNELL UNIVERSITY

VILLES, NAHIEHS ET LEURS DÉPENDANCES

CLASSEMENT PAR DIVISIONS ET SUBDIVISIONS ADMINISTRATIVES

XX. *Population fixe, semi-sédentaire et étrangère.*

MOUDIRIEH ESNA DISTRICT *EL KENOUZ (suite)*	Désignation des centres	HABITATIONS			FAMILLES	POPULATION						TOTAL Nahieh et dépendances
						AGGLOMÉRÉE			ÉPARSE			
		occupées	vides	tout.	nombre	masc.	fém.	totale	mas.	fém.	totale	
Kerchah (*suite*)												
Mohammed 'Awad	nag'a	9	»	9	9	»	»	»	17	19	36	
Mohammed Selim	»	17	»	17	17	»	»	»	23	42	65	
Nasr Mohammed	»	22	»	22	22	»	»	»	46	52	98	
Younes Nasr	»	15	»	15	16	»	»	»	28	42	70	1.051
Korosko (*ch.*)	han.	198	2	200	198	216	367	583	»	»	»	583
Kortah	nah	96	»	96	96	134	173	307	»	»	»	
Ali el Bona	nag'a	118	»	118	118	»	»	»	143	254	397	
'Armanieh (el)	»	23	»	23	23	»	»	»	36	50	86	
Bazwah (el)	»	58	»	58	58	»	»	»	93	111	204	
Cherk Gunab (el)	»	33	»	33	33	»	»	»	59	66	125	
Erai'ab (el)	»	29	»	29	29	»	»	»	43	48	91	
Kalabsah (el)	»	48	1	49	48	»	»	»	81	97	178	
Jingwal (el)	»	25	»	25	25	»	»	»	46	48	94	
Kortah	guez	89	»	89	89	»	»	»	128	177	305	
Sakiet Younes	nag'a	38	»	38	38	»	»	»	76	72	148	
Chimah (el)	»	33	»	33	33	»	»	»	77	65	142	2 077
Madiak (el)	nah	51	»	51	51	35	72	107	»	»	»	
'Abdel Maguid	nag'a	25	»	25	25	»	»	»	22	35	57	
Ahmad Bakkari	»	39	»	39	39	»	»	»	28	57	85	
Hassan 'Aly Hammad	»	20	»	20	20	»	»	»	17	32	49	
Bechir 'Abdel Rahman	»	72	»	72	72	»	»	»	66	97	163	
Hamad Idris	»	34	»	34	34	»	»	»	27	46	73	
Khalifah	»	33	»	33	33	»	»	»	26	49	75	
Mahmoud Hamad 'Ebeid	»	22	»	22	23	»	»	»	25	30	55	
'Aly Mohammed 'Awad	»	27	»	27	27	»	»	»	20	54	74	
Saleh Abou Zeid	»	18	»	18	18	»	»	»	12	35	47	785
Mahrakah	nah.	30	»	30	30	46	60	106	»	»	»	
Hassan Me'awad	nag'a	55	»	55	56	»	»	»	97	126	223	
Kelab-el-Guezireh	»	33	»	33	33	»	»	»	53	63	116	
[illegible]	»	15	»	15	15	»	»	»	24	30	54	499
Mariah Chark (*formée p[illegible]* *nag'as suivants*)	nah.	»	»	»	»	»	»	»	»	»	»	
Aly Mohammed	nag'a	36	»	36	36	58	71	129	»	»	»	
Bechir Mohammed	»	8	»	8	8	»	»	»	17	25	42	
Ibrahim	»	13	»	13	13	»	»	»	22	27	49	
[illegible]	»	11	»	11	11	»	»	»	18	19	37	
Ibrahim Abdallah	»	9	»	9	9	»	»	»	15	19	34	
Kathan	»	25	»	25	25	»	»	»	37	47	84	
Sayd Hag Nasr	»	12	»	12	12	»	»	»	26	24	50	
Wadi Nakeita	»	17	»	17	17	»	»	»	24	30	54	479
Mariah Gharb (*formée par les* *nag'as suivants*)	nah.	»	»	»	»	»	»	»	»	»	»	
Abou Essanah	nag'a	15	»	15	15	31	31	62	»	»	»	
Tawil (el)	»	30	»	30	30	»	»	»	98	69	127	
Fereig	»	28	1	2	28	»	»	»	45	36	81	
Kha'l Mahmoud	»	2	»	2	2	»	»	»	3	3	6	276

Digitized by Google
Original from CORNELL UNIVERSITY

VILLES, NAHIEHS ET LEURS DÉPENDANCES

CLASSEMENT PAR DIVISIONS ET SUBDIVISIONS ADMINISTRATIVES

XX. *Population fixe, semi-sédentaire et étrangère.*

[illegible] DISTRICT *EL-KENOUZ (suite).*	Désignation des centres	HABITATIONS occupées	HABITATIONS vides	HABITATIONS total	FAMILLES nombre	POPULATION AGGLOMÉRÉE masc.	POPULATION AGGLOMÉRÉE fémin.	POPULATION AGGLOMÉRÉE totale	POPULATION ÉPARSE mas.	POPULATION ÉPARSE fém.	POPULATION ÉPARSE totale	TOTAL. Nahiehs et dépendances
Merouaw Chark et Gharb	nah	36	»	36	36	68	80	148	»	»	»	
Kabouchâb	nag'a	21	»	21	21	»	»	»	41	47	88	
Menzadoul	»	17	»	17	17	»	»	»	58	61	119	
Wadi Abiad	»	13	»	13	13	»	»	»	23	25	48	
Abou Herâz	»	14	»	14	14	»	»	»	30	33	63	
Abou Kawah	»	18	»	18	18	»	»	»	35	38	73	
Ahmad Imam	»	5	»	5	5	»	»	»	7	12	19	
Amsarig	»	21	1	22	21	»	»	»	32	34	66	
Chérif Béchir	»	6	»	6	6	»	»	»	8	9	17	
Hag Moussa (el)	»	26	1	27	26	»	»	»	43	66	109	
Mansourah (el)	»	24	»	24	24	»	»	»	34	47	81	
Ragabah (el)	»	17	»	17	17	»	»	»	26	34	60	
Senigâb	»	15	1	16	15	»	»	»	20	31	51	
Khattarah Doul	»	4	»	4	4	»	»	»	10	8	18	
Karbachâb	»	20	1	21	20	»	»	»	40	53	93	
Menz 'Aly	»	16	1	17	16	»	»	»	26	38	64	1 117
Rikah (el)	nah	32	2	34	32	54	84	138	»	»	»	
Ahmad Chalabi	nag'a	17	1	18	17	»	»	»	33	42	75	215
Safalah (*for. par les nag'as suiv.*)	nah	»	»	»	»	»	»	»	»	»	»	
Ahmad 'Aly	nag'a	47	»	47	47	30	62	92	»	»	»	
Hussein Karad	»	10	»	10	10	»	»	»	9	14	23	
Idris Aly	»	32	»	32	32	»	»	»	26	48	74	
Hassan Béchir	»	25	»	25	25	»	»	»	18	30	48	
Mahmoud Sultan	»	14	»	14	14	»	»	»	11	19	30	
Saleh 'Abdel Sadek	»	18	»	18	18	»	»	»	12	28	40	307
Toumas	nah	140	20	160	146	118	367	555	»	»	»	
Châbb	nag'a	82	10	92	83	»	»	»	100	173	273	
Merdâb (el)	»	140	20	160	151	»	»	»	189	363	552	
Hemeirieh (el)	»	143	17	160	158	»	»	»	175	368	543	
Mandahi (el)	»	144	16	160	153	»	»	»	167	358	525	2 448
TOTAL		8 278	565	9 843	9 398	1 860	2 735	4 595	11964	17053	29 017	33 612

Digitized by Google Original from CORNELL UNIVERSITY

VILLES, NAHIEHS ET LEURS DÉPENDANCES

CLASSEMENT PAR DIVISIONS ET SUBDIVISIONS ADMINISTRATIVES

XX. *Population fixe, semi-sédentaire et étrangère.*

MOUDIRIEH ESNA — DISTRICT *EL-SALMIEH*	Désignation des centres	HABITATIONS occupées	HABITATIONS vides	HABITATIONS total	FAMILLES nombre	POPULATION AGGLOMÉRÉE mascul.	POPULATION AGGLOMÉRÉE fémin.	POPULATION AGGLOMÉRÉE totale	POPULATION ÉPARSE mascul.	POPULATION ÉPARSE fém.	POPULATION ÉPARSE totale	TOTAL Nahiehs et dépendances
Armant	bandr	1.126	170	1.296	1.132	3 493	3 393	6.886	»	»	»	
Abou Hahmah	nag'	247	25	272	248	»	»	»	843	751	1.594	8.480
Mara'zah (el)	»											
Asfoun-el-Meta'nah	nah	485	52	537	503	1 802	1 750	3.552	»	»	»	
Zeneïkah (el)	nag'	64	26	90	91	»	»	»	300	296	596	
Wabor-el-Meta'nah	naz	128	24	152	138	»	»	»	315	337	652	4.800
Chaghb Wel Ma'alla (el)	nah	237	137	374	261	814	828	1.642	»	»	»	
Dabaïbah (el)	nag'	94	2	96	108	»	»	»	310	311	621	
Hanadi (el)	»	46	»	46	61	»	»	»	109	117	226	
Me'alla (el)	»	133	5	138	156	»	»	»	411	414	825	
Abou Domah	»	55	2	57	65	»	»	»	183	159	342	
Ivada (el)	»	25	10	35	37	»	»	»	132	121	253	3 909
Deir (el)	nah	237	»	237	251	535	658	1 193	»	»	»	
Fawâl (el)	nag'	41	»	41	59	»	»	»	120	122	242	
Kadim (el)	»	80	»	80	83	»	»	»	151	162	313	
Hemédat (el)	»	109	»	109	121	»	»	»	240	305	545	
Saïed (el)	»	37	»	37	44	»	»	»	80	95	175	2.468
Gueziret Armant	nah											
Abou Kir	nag'	84	21	105	84	223	215	438	»	»	»	438
Domah (el)	»											
Guezireh (el)	»											
Kuman-el-Meta'nah (*formée par Nagas*)	nah	»	»	»	»	»	»	»	»	»	»	
Kom-el-Charki (el)	nag'	185	1	186	201	»	»	»	768	733	1 501	
Kom-el-Gharbi (el)	»	198	5	203	204	»	»	»	710	679	1.389	
Kom-el-Ahmar (el)	»	78	25	103	78	»	»	»	227	223	450	
Cheikh' Ahwad (el)	»	51	9	60	51	»	»	»	193	193	386	
Gharieah (el)	»	80	21	110	90	»	»	»	258	258	516	
Soteih	»	117	13	130	129	»	»	»	398	371	769	5.011
Mahamid (el)	nah	106	4	110	134	434	455	889	»	»	»	
Awlad Hassan	nag	74	1	75	74	»	»	»	205	213	418	
Damkarieh (el)	»	63	»	63	80	»	»	»	294	270	564	
Gabal (el)	»	25	»	25	26	»	»	»	151	142	293	
Bahr (el)	»	53	10	63	63	»	»	»	169	187	356	2 520
Méris (el)	nah											
Gouda Ismaïl	ezb	376	34	410	377	1.331	1 198	2.529	»	»	»	2 529
Younès Goudah	»											
Nazlet Waborat Armant	nah	333	37	370	333	891	856	1 847	»	»	»	1 847

Digitized by Google
CORNELL UNIVERSITY

VILLES, NAHIEHS ET LEURS DÉPENDANCES

CLASSEMENT PAR DIVISIONS ET SUBDIVISIONS ADMINISTRATIVES

XX. *Population fixe, semi-sédentaire et étrangère.*

DISTRICT *EL-SALMIEH (suite).*	Désignation des centres	HABITATIONS occupées	HABITATIONS vides	HABITATIONS total	FAMILLES nombre	POPULATION AGGLOMÉRÉE masc.	POPULATION AGGLOMÉRÉE fémin.	POPULATION AGGLOMÉRÉE totale	POPULATION ÉPARSE mas.	POPULATION ÉPARSE fém.	POPULATION ÉPARSE tota s	TOTAL Nahiehs et dépendances
Negou' (*formée par Nag'as* (el)	nah.	»	»	»	»	»	»	»	»	»	»	
S'ad Ghoul	nag a.	16	4	20	16	»	»	»	59	49	108	
Abou Hemeid	»	57	1	58	63	»	»	»	207	222	429	
Hazm Agha .	ezb	6	6	12	6	»	»	»	19	24	43	
Farsech . (el	nag a.	68	13	81	80	»	»	»	234	219	453	
Nawasser . (el	»	165	23	188	174	»	»	»	618	908	1 226	
Hamdah Dom .	»	21	9	30	58	»	»	»	152	152	304	2 703
Raïaïnah .. (el)	nah	227	65	292	240	741	705	1 446	»	»	»	
Ahmad Younès	ezb	16	45	61	16	»	»	»	60	48	108	
Ahmad Abdel Rahim	»	35	26	61	35	»	»	»	91	98	189	1 743
Rezékat (*formée par Nag'as* (el,	nah	»	»	»	»	»	»	»	»	»	»	
Awad-el-Cheikh	nag a.	70	8	78	71	»	»	»	241	231	462	
Charky . (e.)	»	69	6	75	70	»	»	»	182	229	411	
Hadour	»	53	10	63	55	»	»	»	174	188	362	
Okbieh (el,	»	225	19	244	240	»	»	»	667	[illegible]	1 [illegible]	
'Abdallah 'Aly Chahine	»	177	26	203	200	»	»	»	584	519	1 103	
Awlad Sanad .	»	108	11	119	111	»	»	»	269	286	555	4 173
Salmieh *ch. l* (el)	hand	182	1	183	150	674	706	1 380	»	»	»	
Ibrahim 'Abdel Fattah	ezb	43	8	5	52	»	»	»	137	125	262	
'Eiwân	nag'a	52	8	60	61	»	»	»	1 0	185	45	
Gessour . (el	»	47	»	47	63	»	»	»	225	208	433	
Tawfiq (el	»	108	7	109	126	»	»	»	392	447	839	
Dâr . (el,	»	39	4	43	39	»	»	»	70	77	147	
Tarakhein (el	»	26	9	35	46	»	»	»	1[illegible]5	1[illegible]8	[illegible]	
'Ezzassât (el	»	83	»	83	83	»	»	»	30[illegible]	[illegible]	[illegible]	
Maghrebâh . (el	»	47	»	47	47	»	»	»	132	[illegible]	[illegible]	
Mel'édaf . (e)	»	145	3	148	[illegible]	»	»	»	589	586	1 175	
Khamis	»	98	17	115	45	»	»	»	201	165	[illegible]	
Nassara (el	»	21	5	26	[illegible]	»	»	»	54	6[illegible]	[illegible]	
'Ahabdah (el	»	72	20	[illegible]	[illegible]	»	»	»	[illegible]16	288	[illegible]	
Boghdadi	ezb	37	6	43	37	»	»	»	[illegible]2	[illegible]0	228	
Keba .	nag a.	79	»	79	80	»	»	»	247	254	501	
Garf Khamis .	ezb	12	6	18	22	»	»	»	80	91	171	
Mohammed Hassan Hamad	»	57	2	59	65	»	»	»	253	249	502	5 [illegible]65
Taftich-el-Meta'nah	nah	296	11	307	306	937	898	1 835	»	»	»	1 835
TOTA		7 678	1013	8 691	8 245	11 875	11 762	23 637	13552	13392	26 944	50 581

Digitized by Google Original from CORNELL UNIVERSITY

VILLES, NAHIEHS ET LEURS DÉPENDANCES

CLASSEMENT PAR DIVISIONS ET SUBDIVISIONS ADMINISTRATIVES

XXI. *Population fixe, semi-sédentaire et étrangère.*

MOUDIRIEH GUERGA DISTRICT BARDIS	Désignation des centres	HABITATIONS occupées	HABITATIONS vides	HABITATIONS total	FAMILLES nombre	POPULATION AGGLOMÉRÉE masc.	POPULATION AGGLOMÉRÉE fémin.	POPULATION AGGLOMÉRÉE totale	POPULATION ÉPARSE mas.	POPULATION ÉPARSE fém.	POPULATION ÉPARSE totale	TOTAL Nahiehs et dépendances
'Arâba-el-Madfounah (el)	nah.	692	81	773	746	3 154	3 080	6 234	»	»	»	
Salmani (avec la nah. (el	nag a	»	»	»	»	»	»	»	»	»	»	
Ga'adrah »	»	»	»	»	»	»	»	»	»	»	»	
Ghabât wel Hawachem »	»	»	»	»	»	»	»	»	»	»	»	6 234
Awlad-el-Cheikh	na.	67	3	70	89	230	240	470	»	»	»	470
Awlad Eliou	nah	373	142	515	394	1 893	1 849	3 742	»	»	»	
Awlad 'Aly (avec la nah. (el)	nag a	»	»	»	»	»	»	»	»	»	»	
Abou Chafé »	»	»	»	»	»	»	»	»	»	»	»	
Eid-el-Kassoul »	»	»	»	»	»	»	»	»	»	»	»	
Awlad Mohammed »	»	»	»	»	»	»	»	»	»	»	»	
Abou Eliou »	»	»	»	»	»	»	»	»	»	»	»	
Abou Tok »	»	»	»	»	»	»	»	»	»	»	»	
Abou Steit »	»	»	»	»	»	»	»	»	»	»	»	
'Aly Mahmoud »	»	»	»	»	»	»	»	»	»	»	»	
'Aly Abou Steit »	ezb	»	»	»	»	»	»	»	»	»	»	
Bourah » (el	nag a	»	»	»	»	»	»	»	»	»	»	
Saïed Gad » (el)	ezb.	»	»	»	»	»	»	»	»	»	»	
Fazé' »	»	»	»	»	»	»	»	»	»	»	»	
Hemeid Abou Steit »	»	»	»	»	»	»	»	»	»	»	»	
Hemeid »	»	»	»	»	»	»	»	»	»	»	»	
Ibrahim Farag »	nag a	»	»	»	»	»	»	»	»	»	»	
Kom Awlad 'Eliou »	»	»	»	»	»	»	»	»	»	»	»	
Moustafa Mahmoud »	»	»	»	»	»	»	»	»	»	»	»	
Mahmoud Kassem »	»	»	»	»	»	»	»	»	»	»	»	
Sebak Ibrahim »	»	»	»	»	»	»	»	»	»	»	»	3 742
Awlad Khalaf	nah	227	17	244	389	1 005	1 053	2 058	»	»	»	
Abdel Rahman Mohammed (avec la nah.)	nag a	»	»	»	»	»	»	»	»	»	»	
Ahmad el-Kadi »	ezb	»	»	»	»	»	»	»	»	»	»	
Ahmad-el-Meawad »	»	»	»	»	»	»	»	»	»	»	»	
Abdel Latif »	nah	»	»	»	»	»	»	»	»	»	»	
Abdel Nour »	»	»	»	»	»	»	»	»	»	»	»	
'Awad Khalaf »	»	»	»	»	»	»	»	»	»	»	»	
Farag Abdel'Al »	nag a	»	»	»	»	»	»	»	»	»	»	
Ibrahim Ahmad »	ezb	»	»	»	»	»	»	»	»	»	»	
Isma'il Khalil »	»	»	»	»	»	»	»	»	»	»	»	
Mohammed Hamed »	»	»	»	»	»	»	»	»	»	»	»	
Mohammed Khalifah »	»	»	»	»	»	»	»	»	»	»	»	
Moustafa Abou Hamdan »	»	»	»	»	»	»	»	»	»	»	»	
Mahmoud Haridi »	»	»	»	»	»	»	»	»	»	»	»	
'Othman Hamdan »	»	»	»	»	»	»	»	»	»	»	»	
Soleiman »	»	»	»	»	»	»	»	»	»	»	»	2 058
Awlad Salem	nah	292	25	317	377	1 474	1 519	2 993	»	»	»	
Abou Serour (avec la nah.)	nag a	»	»	»	»	»	»	»	»	»	»	
Abou Goudah »	»	»	»	»	»	»	»	»	»	»	»	
Baramanah »	»	»	»	»	»	»	»	»	»	»	»	
Rede'i » (el)	»	»	»	»	»	»	»	»	»	»	»	
'Akkarieh » (el)	»	»	»	»	»	»	»	»	»	»	»	
Hag Mohammed » (el)	»	»	»	»	»	»	»	»	»	»	»	

Digitized by Google Original from CORNELL UNIVERSITY

VILLES, NAHIEHS ET LEURS DÉPENDANCES

CLASSEMENT PAR DIVISIONS ET SUBDIVISIONS ADMINISTRATIVES

XXI. *Population fixe, semi-sédentaire et étrangère.*

MOUDIRIEH GUERGA DISTRICT BARDIS (suite).	Désignation des centres	HABITATIONS occupées	HABITATIONS vides	HABITATIONS total	FAMILLES nombre	POPULATION AGGLOMÉRÉE masc.	POPULATION AGGLOMÉRÉE fém.	POPULATION AGGLOMÉRÉE totale	POPULATION ÉPARSE mas.	POPULATION ÉPARSE fém.	POPULATION ÉPARSE totale	TOTAL Nahiehs et dépendances.
Awlad Salem *(suite)*	nag'a											
Cheikh ..(avec la nah.) (el)	»	»	»	»	»	»	»	»	»	»	»	
Guezireh » (el)	»	»	»	»	»	»	»	»	»	»	»	
Sanagrah » (el)	»	»	»	»	»	»	»	»	»	»	»	
Mamah » (el)	»	»	»	»	»	»	»	»	»	»	»	
Hader » (el)	»	»	»	»	»	»	»	»	»	»	»	
Ghannamah » (el)	»	»	»	»	»	»	»	»	»	»	»	
Hammad »	»	»	»	»	»	»	»	»	»	»	»	
Mosseirah » (el)	»	»	»	»	»	»	»	»	»	»	»	
Kom Hammad »	»	»	»	»	»	»	»	»	»	»	»	
Moussa »	»	»	»	»	»	»	»	»	»	»	»	2 993
Awlad Tok	nah	»	»	»	»	»	»	»	»	»	»	
Abou Kharouf (avec la nah.)	nag'a	209	2	211	282	1 141	1 058	2 199	»	»	»	
'Abdel Kader Pacha »	ezb	»	»	»	»	»	»	»	»	»	»	
Beni Harâm »	nag'a	»	»	»	»	»	»	»	»	»	»	
Zarazra » (el)	»	»	»	»	»	»	»	»	»	»	»	
Dabbah » (el)	»	»	»	»	»	»	»	»	»	»	»	
Galaïlah » (el)	»	»	»	»	»	»	»	»	»	»	»	
Aly Pacha Borham »	ezb	»	»	»	»	»	»	»	»	»	»	
Isma'il Bey et Aly »	»	»	»	»	»	»	»	»	»	»	»	
Pacha Borham »	»	»	»	»	»	»	»	»	»	»	»	
Mohammed Ibrahim »	»	»	»	»	»	»	»	»	»	»	»	2.199
Awlad Yehia	nah	838	164	1 002	1 019	3 357	3 053	6 410	»	»	»	
'Aly Hassan (avec la nah.)	nag'a	»	»	»	»	»	»	»	»	»	»	
Ahmad Rachidi »	»	»	»	»	»	»	»	»	»	»	»	
'Aly Ghazali »	»	»	»	»	»	»	»	»	»	»	»	
'Aly Mahmoud »	»	»	»	»	»	»	»	»	»	»	»	
Awlad Khalifah »	»	»	»	»	»	»	»	»	»	»	»	
Ahmad 'Omar »	»	»	»	»	»	»	»	»	»	»	»	
Abou Wakdah »	»	»	»	»	»	»	»	»	»	»	»	
Abou Fitni »	»	»	»	»	»	»	»	»	»	»	»	
Abou Talahah »	»	»	»	»	»	»	»	»	»	»	»	
Abou Mat[illegible] »	»	»	»	»	»	»	»	»	»	»	»	
Abou [illegible] »	»	»	»	»	»	»	»	»	»	»	»	
A[illegible] »	»	»	»	»	»	»	»	»	»	»	»	
Awlad Youssef »	»	»	»	»	»	»	»	»	»	»	»	
Awlad Bakr »	»	»	»	»	»	»	»	»	»	»	»	
Am[illegible] »	»	»	»	»	»	»	»	»	»	»	»	
'A[illegible] Akadias »	ezb	»	»	»	»	»	»	»	»	»	»	
Ba[illegible] Asr »	nag'a	»	»	»	»	»	»	»	»	»	»	
Ben K[illegible] »	»	»	»	»	»	»	»	»	»	»	»	
[illegible] » (el)	»	»	»	»	»	»	»	»	»	»	»	
[illegible] » (el)	»	»	»	»	»	»	»	»	»	»	»	
[illegible] » (el)	»	»	»	»	»	»	»	»	»	»	»	
[illegible] » (el)	»	»	»	»	»	»	»	»	»	»	»	
[illegible] » (el)	»	»	»	»	»	»	»	»	»	»	»	
Cheikh Abou Bakr » (el)	»	»	»	»	»	»	»	»	»	»	»	
[illegible] »	»	»	»	»	»	»	»	»	»	»	»	
[illegible] » (el)	»	»	»	»	»	»	»	»	»	»	»	
[illegible] Charki » (el)	»	»	»	»	»	»	»	»	»	»	»	
Hossein-el-Gharbi » (el)	»	»	»	»	»	»	»	»	»	»	»	
Maraghmah » (el)	»	»	»	»	»	»	»	»	»	»	»	
[illegible] » (el)	»	»	»	»	»	»	»	»	»	»	»	
Tanaghah » (el)	»	»	»	»	»	»	»	»	»	»	»	

Digitized by Google Original from CORNELL UNIVERSITY

VILLES, NAHIEHS ET LEURS DÉPENDANCES

CLASSEMENT PAR DIVISIONS ET SUBDIVISIONS ADMINISTRATIVES

XXI. *Population fixe, semi-sédentaire et étrangère.*

DISTRICT BARDIS (suite).	Désignation des centres	HABITATIONS occupées	HABITATIONS vides	HABITATIONS total	FAMILLES nombre	POPULATION AGGLOMÉRÉE masc.	POPULATION AGGLOMÉRÉE fémin.	POPULATION AGGLOMÉRÉE totale	POPULATION ÉPARSE mas.	POPULATION ÉPARSE fém.	POPULATION ÉPARSE totale	TOTAL Nahiehs et dépendances
Awlad Yehia (*suite*)												
Kot ... (*avec la nah.*) (el	nag a	»	»	»	»	»	»	»	»	»	»	
Zawazieh » (el	»	»	»	»	»	»	»	»	»	»	»	
'Ezech » (el	»	»	»	»	»	»	»	»	»	»	»	
Karnak » (el	»	»	»	»	»	»	»	»	»	»	»	
Managrah » (el	»	»	»	»	»	»	»	»	»	»	»	
Gharal » (el	»	»	»	»	»	»	»	»	»	»	»	
Cheikh Chahine » (el	ezb	»	»	»	»	»	»	»	»	»	»	
Guirguis 'Efachah »	nag a	»	»	»	»	»	»	»	»	»	»	
Hachem 'Esséri »	»	»	»	»	»	»	»	»	»	»	»	
Hussein 'Abdel Mon'em »	»	»	»	»	»	»	»	»	»	»	»	
Ismaïl Abdallah »	»	»	»	»	»	»	»	»	»	»	»	
Ibrahim Goudah »	»	»	»	»	»	»	»	»	»	»	»	
Khalil Hawari »	»	»	»	»	»	»	»	»	»	»	»	
Ladandi »	»	»	»	»	»	»	»	»	»	»	»	
Mansour » (el	»	»	»	»	»	»	»	»	»	»	»	
Moustafa Mohammed »	»	»	»	»	»	»	»	»	»	»	»	
Mazen »	»	»	»	»	»	»	»	»	»	»	»	
Mohammed-el-Nakib »	»	»	»	»	»	»	»	»	»	»	»	
'Otaman »	»	»	»	»	»	»	»	»	»	»	»	6 410
Baliana (el	nah.	521	229	750	736	2 004	1 850	3 854	»	»	»	3 854
Bardis (*chef*)	nah.	940	133	1 073	1 136	4 157	3 906	8 063	»	»	»	
Abou Selim (*avec nah.*)	ezb	»	»	»	»	»	»	»	»	»	»	
Ma'sarah ... » (el	nag a	»	»	»	»	»	»	»	»	»	»	
Cheikh Sa'id » (el	»	»	»	»	»	»	»	»	»	»	»	
Assarah » (el	»	»	»	»	»	»	»	»	»	»	»	
'Arab » (el)	»	»	»	»	»	»	»	»	»	»	»	
Charakwah »	»	»	»	»	»	»	»	»	»	»	»	
Gharabwah » (el	»	»	»	»	»	»	»	»	»	»	»	
Tawabieh » (el)	»	»	»	»	»	»	»	»	»	»	»	
Mohammed »	»	»	»	»	»	»	»	»	»	»	»	
Mohammed Abou Kid »	»	»	»	»	»	»	»	»	»	»	»	
Kom Moune »	»	»	»	»	»	»	»	»	»	»	»	8.063
Barr Kheil	nah	277	63	340	302	1 342	1 332	2 674	»	»	»	
Hamadieh (*avec nah.*) (el,	nag a	»	»	»	»	»	»	»	»	»	»	
Habib » (el	»	»	»	»	»	»	»	»	»	»	»	2 674
Baskieh ... (el)	nah	285	2	287	288	1 060	1 034	2 094	»	»	»	2 094
Beni Hemeil	nah	573	28	601	800	2 979	2 924	5 903	»	»	»	
Ahmad 'Abdel Sami' (*avec n*	nag a	»	»	»	»	»	»	»	»	»	»	
Ahmad Abdel Latif »	»	»	»	»	»	»	»	»	»	»	»	
Sama » (el,	»	»	»	»	»	»	»	»	»	»	»	
Mohammed Abou Aly »	»	»	»	»	»	»	»	»	»	»	»	
Chalmé Bakkar »	»	»	»	»	»	»	»	»	»	»	»	
'Otman Awad »	»	»	»	»	»	»	»	»	»	»	»	
Mahmoud »	»	»	»	»	»	»	»	»	»	»	»	
Youssef Kenaoui »	»	»	»	»	»	»	»	»	»	»	»	
Rifa' »	»	»	»	»	»	»	»	»	»	»	»	

Digitized by Google Original from CORNELL UNIVERSITY

VILLES, NAHIEHS ET LEURS DÉPENDANCES

CLASSEMENT PAR DIVISIONS ET SUBDIVISIONS ADMINISTRATIVES

XXI. *Population fixe, semi-sédentaire et étrangère.*

MOUDIRIEH OUERGA — DISTRICT *BARDIS (suite)*	Désignation des centres	HABITATIONS occupées	HABITATIONS vides	HABITATIONS total	FAMILLES nombre	POPULATION AGGLOMÉRÉE mase.	AGGLOMÉRÉE fem.e.	AGGLOMÉRÉE totale	ÉPARSE mas.	ÉPARSE fém.	ÉPARSE totale	TOTAL Nahiehs et dépendances.
Beni Hemeil (*suite*)												
Zaid . . (*avec la nah.*)	nag'a	»	»	»	»	»	»	»	»	»	»	
Gamamieh » (el)	»	»	»	»	»	»	»	»	»	»	»	
Zarabi . » (el)	»	»	»	»	»	»	»	»	»	»	»	
'Asarah » (el)	»	»	»	»	»	»	»	»	»	»	»	
'Oukalieh » (el)	»	»	»	»	»	»	»	»	»	»	»	
Isma'i Abou Taleb »	»	»	»	»	»	»	»	»	»	»	»	
Khâlaf . . . . . »	»	»	»	»	»	»	»	»	»	»	»	
Ragueh . . . . »	ezb	»	»	»	»	»	»	»	»	»	»	5 903
Bet Aliâm	nah	174	35	209	203	915	815	1 730	»	»	»	
Kom Echkilah (*avec la nah*)	nag'a	»	»	»	»	»	»	»	»	»	»	1 730
Haga wel Maghach (el)	nah	183	47	230	265	884	830	1 714	»	»	»	
Maghach . (*avec la nah.*) (el)	nag'a	»	»	»	»	»	»	»	»	»	»	
Zarazrah » (el)	»	»	»	»	»	»	»	»	»	»	»	
Quindi » (el)	»	»	»	»	»	»	»	»	»	»	»	1 714
Hargah bel Kor'an (el)	nah	284	35	319	450	1 729	1 669	3 398	»	»	»	
'Alamieh (*avec la nah.*) (el)	nag'a	»	»	»	»	»	»	»	»	»	»	
Alâwnah . » (el)	»	»	»	»	»	»	»	»	»	»	»	
'Akoub »	»	»	»	»	»	»	»	»	»	»	»	
Abou Kebirah »	»	»	»	»	»	»	»	»	»	»	»	3 398
Hargah we Nag 'Mazen . . (el)	nah	390	44	434	517	2 294	2 279	4 573	»	»	»	
Mazen . (*avec la nah.*)	nag'a	»	»	»	»	»	»	»	»	»	»	
Sakiet Abou Saker »	»	»	»	»	»	»	»	»	»	»	»	
Akirah . . . . » (el)	»	»	»	»	»	»	»	»	»	»	»	
Abou Allag »	»	»	»	»	»	»	»	»	»	»	»	
Dar. » (el)	»	»	»	»	»	»	»	»	»	»	»	
Abou Chafe »	»	»	»	»	»	»	»	»	»	»	»	
Sakiehe Gharbieh » (el)	»	»	»	»	»	»	»	»	»	»	»	
Sakiet-e. Kebliah » (el)	»	»	»	»	»	»	»	»	»	»	»	
Khoubatah »	»	»	»	»	»	»	»	»	»	»	»	
Cheikh Barakah » (el)	»	»	»	»	»	»	»	»	»	»	»	4 573
Kaiech . . . . (el)	nah	190	53	252	346	907	873	1 870	»	»	»	
Deir. . . . (*avec la nah*) (el)	nag'a	»	»	»	»	»	»	»	»	»	»	
Rateb Pacha. »	ezb	»	»	»	»	»	»	»	»	»	»	1 870
Khiâm . . . (el)	nah	341	8	349	472	1 559	1 552	3 111	»	»	»	
Abdel Rahman Harb (*sp. nah.*)	ezb	»	»	»	»	»	»	»	»	»	»	
Kochh . . . . . » (el)	»	»	»	»	»	»	»	»	»	»	»	
Jemeid Abou Seteit »	nomad	»	»	»	»	»	»	»	»	»	»	3 111
Kom-el-Sa'aidah	nah.	536	68	604	585	2 529	2 411	4 940	»	»	»	
Tinah. (*avec la nah.* el)	nag'a	»	»	»	»	»	»	»	»	»	»	
Zawatnah . . . » (el)	»	»	»	»	»	»	»	»	»	»	»	
Assarah . . . » (el)	»	»	»	»	»	»	»	»	»	»	»	
Assakrah . . . . » (el)	»	»	»	»	»	»	»	»	»	»	»	

Digitized by Google
Original from CORNELL UNIVERSITY

VILLES, NAHIEHS ET LEURS DÉPENDANCES

CLASSEMENT PAR DIVISIONS ET SUBDIVISIONS ADMINISTRATIVES

XXI. *Population fixe, semi-sédentaire et étrangère.*

MOUDIRIEH GUERGA — DISTRICT *BARDIS (suite)*.	Désignation des centres	HABITATIONS occupées	HABITATIONS vides	HABITATIONS total	FAMILLES nombre	POPULATION AGGLOMÉRÉE masc.	POPULATION AGGLOMÉRÉE fémin.	POPULATION AGGLOMÉRÉE totale	POPULATION ÉPARSE mas.	POPULATION ÉPARSE fém.	POPULATION ÉPARSE totale	TOTAL Nahieha et dépendances
Kom-el-Sa'aldah (*suite*).												
Machawdeh-el-Kebireh.... (*avec la nah. el*)	nag'a	»	»	»	»	»	»	»	»	»	»	
Chawich ..... » (el)	»	»	»	»	»	»	»	»	»	»	»	
Nassara..... » (el)	»	»	»	»	»	»	»	»	»	»	»	
'Omran .... »	»	»	»	»	»	»	»	»	»	»	»	
'Abbas..... »	»	»	»	»	»	»	»	»	»	»	»	
Azrak. .. .. .. » (el)	»	»	»	»	»	»	»	»	»	»	»	
Charif. . . . » (el)	»	»	»	»	»	»	»	»	»	»	»	
Hag 'Omar.. » (el)	»	»	»	»	»	»	»	»	»	»	»	4.940
Mazatah-el-Chark	nah.	126	49	175	175	588	643	1 231	»	»	»	
Mazen .....(*avec la nah.*)	nag'a	»	»	»	»	»	»	»	»	»	»	
Kimam-el-Hagar »	»	»	»	»	»	»	»	»	»	»	»	1.231
Mazatah wel Cheikh Gabr	nah.	134	11	145	134	462	434	896	»	»	»	
Sarguious Boutros (*av. nah*)	nag'a	»	»	»	»	»	»	»	»	»	»	896
Sahel-el-Baliana	nah	425	48	473	749	2.180	2.134	4.314	»	»	»	
'Amarnah.....(*avec la nah.*)	nag'a	»	»	»	»	»	»	»	»	»	»	
'Abdel'Al-el-Minchaoui	»	»	»	»	»	»	»	»	»	»	»	
'Abdel-Rahim Farag »	»	»	»	»	»	»	»	»	»	»	»	
Abou Gamous.. »	»	»	»	»	»	»	»	»	»	»	»	
Beni Helwah . »	»	»	»	»	»	»	»	»	»	»	»	
'Agami ... .. » (el)	»	»	»	»	»	»	»	»	»	»	»	
Heliah . ..... » (el)	»	»	»	»	»	»	»	»	»	»	»	
Hagaan Mahmoud »	»	»	»	»	»	»	»	»	»	»	»	
Gabarnah .. . » (el)	»	»	»	»	»	»	»	»	»	»	»	
Awlad Z dan... »	»	»	»	»	»	»	»	»	»	»	»	
Awlad Hammad »	»	»	»	»	»	»	»	»	»	»	»	
Ragueh ..... »	ezh	»	»	»	»	»	»	»	»	»	»	
Dak.... . ... » (el)	»	»	»	»	»	»	»	»	»	»	»	
'Othman Khourchid »	ab'	»	»	»	»	»	»	»	»	»	»	4.314
Tawader wel Waslieh ...(el)	nah	587	61	648	876	2.981	2.931	5.912	»	»	»	
Tawader-el-Babarieh. .(*avec la nah el*)	nag'a	»	»	»	»	»	»	»	»	»	»	
Cheikh Marzouk » (el)	»	»	»	»	»	»	»	»	»	»	»	
Machabek..... » (el)	»	»	»	»	»	»	»	»	»	»	»	
'Ezbet Houwa.. »	»	»	»	»	»	»	»	»	»	»	»	
Wesalieh-el-Keblieh » (el)	»	»	»	»	»	»	»	»	»	»	»	
Wesalieh-el-Baharieh » (el)	»	»	»	»	»	»	»	»	»	»	»	5.912
TOTAL		6 673	1343	10.021	11 321	40.044	39.469	80.383	»	»	»	80.383

Digitized by Google
CORNELL UNIVERSITY

VILLES, NAHIEHS ET LEURS DÉPENDANCES

CLASSEMENT PAR DIVISIONS ET SUBDIVISIONS ADMINISTRATIVES

XXI. *Population fixe, semi-sédentaire et étrangère.*

MOUDIRIEH GUERGA DISTRICT GUERGA	Désignation des centres	HABITATIONS occupées	HABITATIONS vides	HABITATIONS total	FAMILLES nombre	POPULATION AGGLOMÉRÉE masc.	AGGLOMÉRÉE fémin.	AGGLOMÉRÉE totale	ÉPARSE mas.	ÉPARSE fém.	ÉPARSE totale	TOTAL Nahieh et dépendances
Ahaïoh-el-Chark . . . . . (el)	nah	190	»	190	235	755	793	1 548	»	»	»	
'Aly Yehia .. (avec la nah.)	nag'a	»	»	»	»	»	»	»	»	»	»	
Youssèf Ahmad »	»	»	»	»	»	»	»	»	»	»	»	1 548
Ahaïoh-el-Gharb . . . . . (el,	nah	231	»	231	278	768	798	1 566	»	»	»	
'Asir . . . . . (avec la nah.)	nag'a	»	»	»	»	»	»	»	»	»	»	1 566
Amaïdah . (el	nah	192	6	198	217	700	657	1 357	»	»	»	
Guezireh (avec la nah. el	nag'a	»	»	»	»	»	»	»	»	»	»	
Khal . » (el	»	»	»	»	»	»	»	»	»	»	»	
Hamed Nasr »	»	»	»	»	»	»	»	»	»	»	»	1 357
Assaïrah . (el)	nah.	24	»	24	32	151	121	272	»	»	»	272
Awâmer Bahari . (el)	nah	196	10	206	198	914	884	1 798	»	»	»	
Dehâb . avec la nah	nag'a	»	»	»	»	»	»	»	»	»	»	
Negoulah . . » (el	»	»	»	»	»	»	»	»	»	»	»	1 798
Awâmer Kebli .. (el,	nah	170	9	179	190	602	570	1 172	»	»	»	
Yazid . (avec la nah	nag'a	»	»	»	»	»	»	»	»	»	»	
Gabaroul . » (e	»	»	»	»	»	»	»	»	»	»	»	
Bessarat » (e	»	»	»	»	»	»	»	»	»	»	»	
Zarankah » (el,	»	»	»	»	»	»	»	»	»	»	»	
Gharib »	»	»	»	»	»	»	»	»	»	»	»	1 172
Awlad 'Aly	nah	570	11	581	570	2 280	2 287	4 567	»	»	»	
Awlad-el-Cheikh(av. la nah	nag'a	»	»	»	»	»	»	»	»	»	»	
Ahmad Kérichah »	»	»	»	»	»	»	»	»	»	»	»	
Zadah . . . . . » (el)	»	»	»	»	»	»	»	»	»	»	»	
Cha awlah » (el)	»	»	»	»	»	»	»	»	»	»	»	
Tawfi » (e	»	»	»	»	»	»	»	»	»	»	»	
Mo ammed Mourad »	»	»	»	»	»	»	»	»	»	»	»	
Abou Megne'iz . »	»	»	»	»	»	»	»	»	»	»	»	
Cheikh Mohammed » (el)	»	»	»	»	»	»	»	»	»	»	»	
Gab is » (el	»	»	»	»	»	»	»	»	»	»	»	
Ch'ara . » (el	»	»	»	»	»	»	»	»	»	»	»	
Gad Mas'oud »	ezb	»	»	»	»	»	»	»	»	»	»	4 567
Awlad Bahig	nah	184	17	201	252	879	797	1 676	»	»	»	
'Aly 'Abdel Kader (av. la nah)	nag'a	»	»	»	»	»	»	»	»	»	»	
'Asrieh . . . . . » (el)	nag'a	»	»	»	»	»	»	»	»	»	»	
Cheikh Youssef » (e	»	»	»	»	»	»	»	»	»	»	»	
Hamad Hussein »	»	»	»	»	»	»	»	»	»	»	»	1 676
Awlad Guebarah	na	666	36	702	699	2 824	2 645	5 469	»	»	»	
Awlad Aly (avec la nah	nag'a	»	»	»	»	»	»	»	»	»	»	
Awlad Gamé'kebli »	»	»	»	»	»	»	»	»	»	»	»	
Awlad Gam (nah	»	»	»	»	»	»	»	»	»	»	»	

Digitized by Google Original from CORNELL UNIVERSITY

VILLES, NAHIEHS ET LEURS DÉPENDANCES

CLASSEMENT PAR DIVISIONS ET SUBDIVISIONS ADMINISTRATIVES

XXI. *Population fixe, semi-sédentaire et étrangère.*

MOUDIRIEH GUERGA DISTRICT *GUERGA (suite).*	Désignation des écrits	HABITATIONS occupées	HABITATIONS vides	HABITATIONS total	FAMILLES nombre	POPULATION AGGLOMÉRÉE masc.	POPULATION AGGLOMÉRÉE fémin.	POPULATION AGGLOMÉRÉE totale	POPULATION ÉPARSE mas.	POPULATION ÉPARSE fém.	POPULATION ÉPARSE totale	TOTAL Nahiehs et dépendances
Awlad Guebarah (*suite*).												
'Okoubieh (*avec la nah.*) (el)	nag.	»	»	»	»	»	»	»	»	»	»	
Hag Farrag Wel Balet » (el)	»	»	»	»	»	»	»	»	»	»	»	
Deir » (el)	»	»	»	»	»	»	»	»	»	»	»	
Kassassine » (el)	»	»	»	»	»	»	»	»	»	»	»	
Rachaidah » (el)	»	»	»	»	»	»	»	»	»	»	»	
Sa'dah » (el)	»	»	»	»	»	»	»	»	»	»	»	
Fawaz Fakhir »	»	»	»	»	»	»	»	»	»	»	»	
Kamrieh » (el)	»	»	»	»	»	»	»	»	»	»	»	5 469
Awlad Hamzah	nah.	832	29	861	863	3 419	3 388	6 807	»	»	»	
'Awâmer (*avec la nah.*) (el)	nag. a	»	»	»	»	»	»	»	»	»	»	
Debaïah » (el)	»	»	»	»	»	»	»	»	»	»	»	
'Abdallah Fawâz »	»	»	»	»	»	»	»	»	»	»	»	
Nourat » (el)	»	»	»	»	»	»	»	»	»	»	»	
Sa'dah-el-Charki » (el)	»	»	»	»	»	»	»	»	»	»	»	
Toukh »	»	»	»	»	»	»	»	»	»	»	»	
Abou Kharâbah »	»	»	»	»	»	»	»	»	»	»	»	
Sa'dah-el-Gharbi » (el)	»	»	»	»	»	»	»	»	»	»	»	
Sakakwah » (el)	»	»	»	»	»	»	»	»	»	»	»	
Radouan »	»	»	»	»	»	»	»	»	»	»	»	
Abdallah Hamid »	»	»	»	»	»	»	»	»	»	»	»	
Nakkadah »	»	»	»	»	»	»	»	»	»	»	»	
Cheikh Raf' » (el)	»	»	»	»	»	»	»	»	»	»	»	
Kele'ah-el-Gharbieh » (el)	»	»	»	»	»	»	»	»	»	»	»	
Awlad Salamah wel Thalathini »	»	»	»	»	»	»	»	»	»	»	»	
Awlad 'Abdel Kader »	»	»	»	»	»	»	»	»	»	»	»	
Ghamri » (el)	»	»	»	»	»	»	»	»	»	»	»	
Antawi » (el)	»	»	»	»	»	»	»	»	»	»	»	
Abou Biah »	»	»	»	»	»	»	»	»	»	»	»	
Awlad Hamad »	»	»	»	»	»	»	»	»	»	»	»	
Maghattah » (el)	»	»	»	»	»	»	»	»	»	»	»	
Isma 'Abdel Mawla »	»	»	»	»	»	»	»	»	»	»	»	
Sanpak »	»	»	»	»	»	»	»	»	»	»	»	
Abbassiel » (el)	»	»	»	»	»	»	»	»	»	»	»	
Abou Abboud »	»	»	»	»	»	»	»	»	»	»	»	6.807
Awlad Salamah	nah.	338	16	354	349	1 392	1 261	2 653	»	»	»	
Abou 'Azziz (*avec la nah.*)	nag.	»	»	»	»	»	»	»	»	»	»	
Abou Mongour »	»	»	»	»	»	»	»	»	»	»	»	
Abou Remiah »	»	»	»	»	»	»	»	»	»	»	»	
'Adlan » (el)	»	»	»	»	»	»	»	»	»	»	»	
Ghezirah » (el)	»	»	»	»	»	»	»	»	»	»	»	
Kakna » (el)	»	»	»	»	»	»	»	»	»	»	»	
Zhet-el-Nemr »	»	»	»	»	»	»	»	»	»	»	»	
Mangoug »	»	»	»	»	»	»	»	»	»	»	»	[illegible]
Baguieh bel Cheikh Youssèf (el)	nah.	50	7	57	60	160	179	339	»	»	»	339
Baladi wel Karieh (el)	nah.	64	6	70	64	293	283	576	»	»	»	
Karieh (*avec la nah.*) (el)	nag. a	»	»	»	»	»	»	»	»	»	»	
Ibrahim 'Abdallah »	»	»	»	»	»	»	»	»	»	»	»	576

Digitized by Google Original from CORNELL UNIVERSITY

VILLES, NAHIEHS ET LEURS DÉPENDANCES

CLASSEMENT PAR DIVISIONS ET SUBDIVISIONS ADMINISTRATIVES

XXI. *Population fixe, semi-sédentaire et étrangère.*

DISTRICT *GUERGA (suite).*	Désignation des centres	HABITATIONS occupées	HABITATIONS vides	HABITATIONS total	FAMILLES nombre	POPULATION AGGLOMÉRÉE masc.	POPULATION AGGLOMÉRÉE fémin.	POPULATION AGGLOMÉRÉE totale	POPULATION ÉPARSE mas.	POPULATION ÉPARSE fém.	POPULATION ÉPARSE totale	TOTAL Nahiehs et dépendances
Bindar-el-Tabbanat.....	nah.	705	3	708	744	2.620	2.297	4.917	»	»	»	
'Abdallah Darráz (*avec la nah.*)	ezb.	»	»	»	»	»	»	»	»	»	»	
'Abdel'Al 'Othman »	nag'a	»	»	»	»	»	»	»	»	»	»	
Ahmad Taha... »	»	»	»	»	»	»	»	»	»	»	»	
Farrag Hedèdi. »	ezb.	»	»	»	»	»	»	»	»	»	»	
Khalifah Abdel Gawâd ..... »	nag'a	»	»	»	»	»	»	»	»	»	»	
Kamali Hemeid »	»	»	»	»	»	»	»	»	»	»	»	
Sa'id .. »	»	»	»	»	»	»	»	»	»	»	»	4.917
Bawarik . . . . . .(el)	nah.	77	7	84	87	286	274	560	»	»	»	560
Beit Daoud 'Issa	nah.	5	»	5	5	20	25	45	»	»	»	45
Beit Daoud Sahl	nah	390	12	402	412	1.551	1.492	3.043	»	»	»	
'Aly Mansour ..(*avec la nah.*)	nag'a	»	»	»	»	»	»	»	»	»	»	
'Awamieh..... » (el)	»	»	»	»	»	»	»	»	»	»	»	
Kom . .... » (el)	»	»	»	»	»	»	»	»	»	»	»	
Sa'deh.. ..... » (el)	»	»	»	»	»	»	»	»	»	»	»	
Sa'd-el-Se'oud. . »	»	»	»	»	»	»	»	»	»	»	»	3 043
Beit-el-Khereibi..... ..	nah	153	9	162	153	587	524	1 061	»	»	»	
Rakaknah....(*avec la nah.*)	nag'a	»	»	»	»	»	»	»	»	»	»	1.061
Beit Khelâf...	nah.	270	6	276	270	902	901	1 803	»	»	»	
Abou Morrah..(*avec la nah.*)	nag'a	»	»	»	»	»	»	»	»	»	»	
Abou Zounieh.. »	»	»	»	»	»	»	»	»	»	»	»	1.803
Beni 'Eich	nah	126	»	126	126	516	500	1.016	»	»	»	
Abou Khalil...(*avec la nah.*)	nag'a	»	»	»	»	»	»	»	»	»	»	
Abi Pacha ... . »	»	»	»	»	»	»	»	»	»	»	»	
Guedrân. . .. » (el)	»	»	»	»	»	»	»	»	»	»	»	
Kofouf ..... » (el)	»	»	»	»	»	»	»	»	»	»	»	
'Ezbet Nakhlah. »	»	»	»	»	»	»	»	»	»	»	»	1 016
Berba .. . .(el)	nah.	320	14	334	354	1 107	1.185	2.292	»	»	»	
Awlad Hassounah (*av. la nah*)	»	»	»	»	»	»	»	»	»	»	»	
Hawatah . . . » (el)	»	»	»	»	»	»	»	»	»	»	»	
Mahmoud Khachab »	»	»	»	»	»	»	»	»	»	»	»	2 292
Chawahine ....(el)	nah.	41	»	41	41	169	154	323	»	»	»	
Rakaknah.. (*avec la nah.* el)	nag'a	»	»	»	»	»	»	»	»	»	»	323
Danaklah . ... (el)	nah.	316	36	352	440	1.792	1 655	3.447	»	»	»	
'Arabet . ..(*avec. la nah.*(el)	nag'a	»	»	»	»	»	»	»	»	»	»	
Harrakine... » (el)	»	»	»	»	»	»	»	»	»	»	»	
Nasrah .. . » (el)	»	»	»	»	»	»	»	»	»	»	»	
Rakaknah . » (el)	»	»	»	»	»	»	»	»	»	»	»	
'Ezbet-el-Nemr »	»	»	»	»	»	»	»	»	»	»	»	3.447

Digitized by Google
Original from CORNELL UNIVERSITY

VILLES, NAHIEHS ET LEURS DÉPENDANCES

CLASSEMENT PAR DIVISIONS ET SUBDIVISIONS ADMINISTRATIVES

XXI. *Population fixe, semi-sédentaire et étrangère.*

MOUDIRIEH GUERGA DISTRICT GUERGA (suite).	Désignation des centres	HABITATIONS occupées	HABITATIONS vides	HABITATIONS total	FAMILLES nombre	POPULATION AGGLOMÉRÉE masc.	POPULATION AGGLOMÉRÉE fémin.	POPULATION AGGLOMÉRÉE totale	POPULATION ÉPARSE mas.	POPULATION ÉPARSE fém.	POPULATION ÉPARSE totale	TOTAL. Nahiehs et dépendances
Douweirat .. (el)	nah	296	»	296	368	1 363	1 272	2 635	»	»	»	
Abou Bereidi . (avec la nah.)	nag'a	»	»	»	»	»	»	»	»	»	»	
Abou Diab	»	»	»	»	»	»	»	»	»	»	»	
Abou Sa[illegible]	»	»	»	»	»	»	»	»	»	»	»	
Dorkolah	»	»	»	»	»	»	»	»	»	»	»	
Remedah (el)	naz	»	»	»	»	»	»	»	»	»	»	
Zarah (el)	nag'a	»	»	»	»	»	»	»	»	»	»	2 635
Guerga ... ch. l.	band	1 558	143	1 701	1 688	7 678	7 141	14819	»	»	»	
Hemedi (avec la nah.)	nag'a	»	»	»	»	»	»	»	»	»	»	
Hussein Pacha-el-Tawil id	»	»	»	»	»	»	»	»	»	»	»	14.819
Herzat-el-Charkieh (el)	nah	246	15	261	248	783	740	1 523	»	»	»	
Hamasi (avec la nah.)	nag'a	»	»	»	»	»	»	»	»	»	»	1 523
Herzat-el-Gharbieh ... (el)	nah	390	10	400	402	1 469	1 399	2 868	»	»	»	
'Essarah .. (avec la nah.) (el)	nag'a	»	»	»	»	»	»	»	»	»	»	
Guénélah .... » (el)	»	»	»	»	»	»	»	»	»	»	»	2.868
Kharket-el-Minchat	nah	179	7	186	205	658	676	1 334	»	»	»	1 334
Kharket Guerga	nah	299	28	327	299	1 549	1 510	3 059	»	»	»	
Abou [illegible] (avec la nah.)	nag'a	»	»	»	»	»	»	»	»	»	»	
A[illegible] 'Esseri »	»	»	»	»	»	»	»	»	»	»	»	
Aly N[illegible]	»	»	»	»	»	»	»	»	»	»	»	
K[illegible] » (el)	»	»	»	»	»	»	»	»	»	»	»	
Sa[illegible] » (el)	»	»	»	»	»	»	»	»	»	»	»	
Za[illegible] » (el)	»	»	»	»	»	»	»	»	»	»	»	
Hassan Khoder »	»	»	»	»	»	»	»	»	»	»	»	
Isma[illegible] Abou Jamid »	»	»	»	»	»	»	»	»	»	»	»	
K[illegible] Abdel Karim »	»	»	»	»	»	»	»	»	»	»	»	
Kasse[illegible] »	»	»	»	»	»	»	»	»	»	»	»	
K[illegible] »	»	»	»	»	»	»	»	»	»	»	»	3 059
Khélafieh (el)	nah	520	[illegible]	550	606	923	1 853	3 776	»	»	»	
Abou Bacha (avec la nah.)	nag'a	»	»	»	»	»	»	»	»	»	»	
Abou [illegible] Ya'koub »	»	»	»	»	»	»	»	»	»	»	»	
Abou Zidan »	»	»	»	»	»	»	»	»	»	»	»	
Bad » (el)	»	»	»	»	»	»	»	»	»	»	»	
C[illegible] » (el)	»	»	»	»	»	»	»	»	»	»	»	
G[illegible] » (el)	»	»	»	»	»	»	»	»	»	»	»	
Guerion » (el)	»	»	»	»	»	»	»	»	»	»	»	
Hoff ..... » (el)	»	»	»	»	»	»	»	»	»	»	»	
M[illegible] » (el)	»	»	»	»	»	»	»	»	»	»	»	
Hamed Hawari Pachaid	»	»	»	»	»	»	»	»	»	»	»	
Kom Renelah	»	»	»	»	»	»	»	»	»	»	»	
Maklad	»	»	»	»	»	»	»	»	»	»	»	
'Eweis	»	»	»	»	»	»	»	»	»	»	»	
Sakr	»	»	»	»	»	»	»	»	»	»	»	
Serour	»	»	»	»	»	»	»	»	»	»	»	3 776

Digitized by Google Original from CORNELL UNIVERSITY

VILLES, NAHIEHS ET LEURS DÉPENDANCES

CLASSEMENT PAR DIVISIONS ET SUBDIVISIONS ADMINISTRATIVES

XXI. *Population fixe, semi-sédentaire et étrangère.*

MOUDIRIEH OUERGA — DISTRICT *GUERGA (suite).*	Désignation des communes	HABITATIONS occupées	HABITATIONS vides	HABITATIONS total	FAMILLES nombre	POPULATION AGGLOMÉRÉE masc.	AGGLOMÉRÉE fémin.	AGGLOMÉRÉE totale	ÉPARSE masc.	ÉPARSE fém.	ÉPARSE totale	TOTAL Nahiehs et dépendances.
Khénamah (el)	nah.	266	2	268	299	1 117	1 066	2.183	»	»	»	
Abou Khéchalah (avec la nah)	nag'a	»	»	»	»	»	»	»	»	»	»	
Abou Khérah	»	»	»	»	»	»	»	»	»	»	»	
'Aly Ibrahim	»	ezb	»	»	»	»	»	»	»	»	»	
'Aly Isma'il	»	nag'a	»	»	»	»	»	»	»	»	»	
'Amroun Awad	»	»	»	»	»	»	»	»	»	»	»	
Awlad Goudah	»	»	»	»	»	»	»	»	»	»	»	
Atad	»	»	»	»	»	»	»	»	»	»	»	
Awassi (el)	»	»	»	»	»	»	»	»	»	»	»	
Baltah (el)	»	»	»	»	»	»	»	»	»	»	»	
Gawâber (el)	»	»	»	»	»	»	»	»	»	»	»	
Kourah (el)	»	»	»	»	»	»	»	»	»	»	»	
Rihabât (el)	»	»	»	»	»	»	»	»	»	»	»	
Sagarah (el)	»	»	»	»	»	»	»	»	»	»	»	
Kotl	»	ezb	»	»	»	»	»	»	»	»	»	
Mohammed Za'kik	»	nag'a	»	»	»	»	»	»	»	»	»	
Salem 'Abdel Hamid	»	»	»	»	»	»	»	»	»	»	»	2 183
Kolah (el)	nah.	80	»	80	93	294	314	608	»	»	»	
Khalifah Hassan (avec nah el)	nag'a	»	»	»	»	»	»	»	»	»	»	608
Kor'ân (el)	nah	611	8	610	728	2 664	2 503	5 167	»	»	»	
Abou 'Ammar (avec la nah)	nag'a	»	»	»	»	»	»	»	»	»	»	
Abou-el-Hassan	»	»	»	»	»	»	»	»	»	»	»	
Ahmad	»	»	»	»	»	»	»	»	»	»	»	
Chéréf	» (el	»	»	»	»	»	»	»	»	»	»	
Ghâr	» (el	»	»	»	»	»	»	»	»	»	»	
Gawa'lech	» (el	»	»	»	»	»	»	»	»	»	»	
Hammamieh	» (el	»	»	»	»	»	»	»	»	»	»	
Haram	» (el	»	»	»	»	»	»	»	»	»	»	
Kabban	» (el	»	»	»	»	»	»	»	»	»	»	
Karien	» (el	»	»	»	»	»	»	»	»	»	»	
Tout	» (el	»	»	»	»	»	»	»	»	»	»	
Zanati	» (el	»	»	»	»	»	»	»	»	»	»	
Zankour	» (el	»	»	»	»	»	»	»	»	»	»	
Gozein	»	»	»	»	»	»	»	»	»	»	»	5.167
Magabrah (el	nah.	406	51	457	551	1 967	1 845	3 812	»	»	»	
Kherallah (avec la nah)	nag'a	»	»	»	»	»	»	»	»	»	»	
Kom Achlikou	»	»	»	»	»	»	»	»	»	»	»	3 812
Mahasnah (el	nah	263	2	265	290	925	869	1 794	»	»	»	
Abou Harinah (avec la nah	nag'a	»	»	»	»	»	»	»	»	»	»	
Kina	»	»	»	»	»	»	»	»	»	»	»	1 794
Massa'îd we Awlad Ghazi (el)	nah.	342	1	343	386	1 612	1.505	3 117	»	»	»	
Abbas (avec el nah)	nag'a	»	»	»	»	»	»	»	»	»	»	
Abou Bakr	»	»	»	»	»	»	»	»	»	»	»	
Abou Hassoubah	»	»	»	»	»	»	»	»	»	»	»	
Abou Hems	»	»	»	»	»	»	»	»	»	»	»	
Abou Zaghlieh	»	»	»	»	»	»	»	»	»	»	»	

Digitized by Google
Original from CORNELL UNIVERSITY

VILLES, NAHIEHS ET LEURS DÉPENDANCES

CLASSEMENT PAR DIVISIONS ET SUBDIVISIONS ADMINISTRATIVES

XXI. *Population fixe, semi-sédentaire et étrangère.*

[redacted] DISTRICT *GUERGA (suite).*	Désignation des centres	HABITATIONS occupées	HABITATIONS vides	HABITATIONS total	FAMILLES nombre	POPULATION AGGLOMÉRÉE masc.	POPULATION AGGLOMÉRÉE fémin.	POPULATION AGGLOMÉRÉE totale	POPULATION ÉPARSE mas.	POPULATION ÉPARSE fém.	POPULATION ÉPARSE totale	TOTAL Nahiehs et dépendances
Massa'id-ou-Awlad Ghazi (el) (*suite*).												
Abou Zakali. .. (*ou.la nah.*)	nag'a	»	»	»	»	»	»	»	»	»	»	
Barouki. . . . »	»	»	»	»	»	»	»	»	»	»	»	
Fass .... » (el)	ezb	»	»	»	»	»	»	»	»	»	»	
Hammad ..... »	nag'a	»	»	»	»	»	»	»	»	»	»	
Rezk . . ... »	»	»	»	»	»	»	»	»	»	»	»	
Sokât... . .. »	»	»	»	»	»	»	»	»	»	»	»	
Zarâf .. . . . »	»	»	»	»	»	»	»	»	»	»	»	3.117
Minchat ... . (el)	nah.	1 051	65	1 116	1.383	4.108	3.936	8.044	»	»	»	
Hamdieh ....(*ou.la nah* (el)	nag'a	»	»	»	»	»	»	»	»	»	»	
Yadk . . . » (el)	»	»	»	»	»	»	»	»	»	»	»	8.044
Zawatnah . . .. (el)	nah	187	11	198	217	781	823	1.604	»	»	»	
Bahi. . . . . (*ou.la nah.*)	nag'a	»	»	»	»	»	»	»	»	»	»	
Talha .. »	»	»	»	»	»	»	»	»	»	»	»	1.604
Zok-el-Cherkieh ..... (el)	nah.	335	1	336	368	1.130	1.110	2 240	»	»	»	
Zarah-el-Baharieh(*ou nah.* (el)	nag'a	»	»	»	»	»	»	»	»	»	»	
Mangoud... » (el)	»	»	»	»	»	»	»	»	»	»	»	2.240
Zok-el-Gharbieh. .. ..(el)	nah.	312	13	325	383	1.167	1.115	2 282	»	»	»	
'Abdel Kader Sabreia .....(*ou. nah.*)	nag'a	»	»	»	»	»	»	»	»	»	»	
Badari Mansour. »	»	»	»	»	»	»	»	»	»	»	»	
Mohammed Chaikhoun »	»	»	»	»	»	»	»	»	»	»	»	2.282
TOTAL.....		13 464	621	14.072	15 077	55.825	53 347	109172	»	»	»	109172

Digitized by Google

CORNELL UNIVERSITY

VILLES, NAHIEHS ET LEURS DÉPENDANCES

CLASSEMENT PAR DIVISIONS ET SUBDIVISIONS ADMINISTRATIVES

XXI. *Population fixe, semi-sédentaire et étrangère.*

MOUDIRIEH GUERGA — DISTRICT SOUHAG	Désignation des centres	HABITATIONS occupées	HABITATIONS vides	HABITATIONS total	FAMILLES nombre	POPULATION AGGLOMÉRÉE masc.	AGGLOMÉRÉE fémin.	AGGLOMÉRÉE totale	ÉPARSE mas.	ÉPARSE fém.	ÉPARSE totale	TOTAL habitants et dépendances.
Abar-el-Molk. .	nah	120	21	141	169	576	533	1 109	»	»	»	
Zerabi ..... (ar. la nah. (el.)	nag'a	»	»	»	»	»	»	»	»	»	»	1.109
Abar-el-Wakf . . .	nah	135	»	135	235	679	679	1 358	»	»	»	
Rebab (ar. la nah. (el)	nag'a	»	»	»	»	»	»	»	»	»	»	1 358
Akhmim .	band	2 606	147	2 753	3 654	9 615	9 177	18792	»	»	»	8.792
'Anbarieh (el	nag	73	6	79	77	240	255	495	»	»	»	
Abou Rass (ar. la nah	nag'a	»	»	»	»	»	»	»	»	»	»	495
'Arabet Abou Zahab	nah	474	1	475	616	2 423	2 404	1 827	»	»	»	
Abou-el-Lif (ar. la nah	nag a	»	»	»	»	»	»	»	»	»	»	
Abou Gharir	»	»	»	»	»	»	»	»	»	»	»	
Bal'tah	»	»	»	»	»	»	»	»	»	»	»	
Barkar . . .	»	»	»	»	»	»	»	»	»	»	»	
Bakbaïtah . .	»	»	»	»	»	»	»	»	»	»	»	
Hammad	»	»	»	»	»	»	»	»	»	»	»	
Tamam	»	»	»	»	»	»	»	»	»	»	»	
Tantawi ..	»	»	»	»	»	»	»	»	»	»	»	4.827
Awlad 'Azaz .	nah	231	2	233	275	973	996	1 969	»	»	»	
Abou Hassein (ar. la nah	nag a	»	»	»	»	»	»	»	»	»	»	
Deir Abou Béchoï »		»	»	»	»	»	»	»	»	»	»	
Deir Abou Chenoudah »		»	»	»	»	»	»	»	»	»	»	
Karakrab . .. » (el)		»	»	»	»	»	»	»	»	»	»	
Kissan . . » (el)		»	»	»	»	»	»	»	»	»	»	1 969
Awlad Challoul	nah	131	»	131	147	601	597	1 198	»	»	»	
Cheikh . (ar. nah. (el	nag'a	»	»	»	»	»	»	»	»	»	»	
Hegazi Abou-el-Ezz «		»	»	»	»	»	»	»	»	»	»	1 198
Awlad Mâmen	nah	52	»	52	76	227	206	433	»	»	»	433
Awlad Nosseir	nah	288	13	301	345	1 267	1 184	2 451	»	»	»	
Abou Tarkhan (ar. la nah	nag'a	»	»	»	»	»	»	»	»	»	»	
Chalabi ... »		»	»	»	»	»	»	»	»	»	»	
Chamandi . .. » (el)		»	»	»	»	»	»	»	»	»	»	
Cheikh Mohammed » (el)		»	»	»	»	»	»	»	»	»	»	
Kanahrah » (e		»	»	»	»	»	»	»	»	»	»	
Kom Hassan .. «		»	»	»	»	»	»	»	»	»	»	2 451
Baga	nah	105	»	105	117	413	491	910	»	»	»	
Sath. (ar. la nah (el)	nag a	»	»	»	»	»	»	»	»	»	»	910
Bahalil Edfa	nah	36	»	36	53	151	133	284	»	»	»	284

Digitized by Google Original from CORNELL UNIVERSITY

VILLES, NAHIEHS ET LEURS DÉPENDANCES

CLASSEMENT PAR DIVISIONS ET SUBDIVISIONS ADMINISTRATIVES

XXI. *Population fixe, semi-sédentaire et étrangère.*

MOUDIRIEH GUERGA DISTRICT SOUHAG (suite).	Désignation des centres	HABITATIONS occupées	HABITATIONS vides	HABITATIONS total	FAMILLES nombre	POPULATION AGGLOMÉRÉE masc.	POPULATION AGGLOMÉRÉE femin.	POPULATION AGGLOMÉRÉE totale	POPULATION ÉPARSE mas.	POPULATION ÉPARSE fém.	POPULATION ÉPARSE totale	TOTAL Nahiehs et dépendances
Baïadieh Bel Nazer	nah	94	»	94	124	514	495	1 009	»	»	»	1.009
Balasfourah	nah	412	17	429	415	1 999	1 831	3 830	»	»	»	
'Abd Rabboh... (av. la nah.)	nag'a	»	»	»	»	»	»	»	»	»	»	
'Esseirat » (el)	»	»	»	»	»	»	»	»	»	»	»	3 830
Béni Zâr	nah	97	1	98	100	430	408	838	»	»	»	
'Emarah (av. la nah. (el)	nag'a	»	»	»	»	»	»	»	»	»	»	838
Bindar-el Karamanieh	nah	203	»	203	209	1 025	1 027	2.052	»	»	»	
Teloul... (av. la nah. (el)	nag'a	»	»	»	»	»	»	»	»	»	»	2 052
Edfa	nah	656	14	670	899	3 135	3 260	6 395	»	»	»	
Cha'arnah Chark-el-Souhaguieh (av. nah. (el)	nag'a	»	»	»	»	»	»	»	»	»	»	
Cha'arnah Gharb-el-Souhaguieh » (el)	»	»	»	»	»	»	»	»	»	»	»	
Cher'fat » (el)	»	»	»	»	»	»	»	»	»	»	»	
Deir » (el)	»	»	»	»	»	»	»	»	»	»	»	
Ghawanem » (el)	»	»	»	»	»	»	»	»	»	»	»	
Massakhi » (el)	»	»	»	»	»	»	»	»	»	»	»	
Naggar » (el)	»	»	»	»	»	»	»	»	»	»	»	
Saleh » (el)	»	»	»	»	»	»	»	»	»	»	»	
Zakzouk »	»	»	»	»	»	»	»	»	»	»	»	6 395
'Ezbeh ... (el)	nah	76	»	76	117	288	281	569	»	»	»	
'Aly 'Abdallah Mahrous ... (av. la nah.)	nag'a	»	»	»	»	»	»	»	»	»	»	
Chorah »	»	»	»	»	»	»	»	»	»	»	»	
Tal el Gharb » (el)	»	»	»	»	»	»	»	»	»	»	»	
Ghallah Soultan » (el)	»	»	»	»	»	»	»	»	»	»	»	569
Gueziret Chandawil	nah	845	36	881	1 177	3 704	3 682	7 386	»	»	»	
Chebeikah (av. la nah. (el)	nag'a	»	»	»	»	»	»	»	»	»	»	
Cheikh Youssef »	»	»	»	»	»	»	»	»	»	»	»	
Taramzah »	»	»	»	»	»	»	»	»	»	»	»	
Tale »	»	»	»	»	»	»	»	»	»	»	»	7 386
Gueziret-el-Montesser	nah	78	3	81	84	265	301	566	»	»	»	566
Hagarsah ... (el)	nah	74	4	78	78	284	283	567	»	»	»	567
Hamadieh ... (el)	nah	134	1	135	148	600	569	1 169	»	»	»	
Hamd Allah (av. la nah.)	nag'a	»	»	»	»	»	»	»	»	»	»	1 169
Hawawich	nah	448	2	450	619	2 066	1 983	4 049	»	»	»	
Dibat (av. nah. (el)	nag'a	»	»	»	»	»	»	»	»	»	»	
Bahari » (el)	»	»	»	»	»	»	»	»	»	»	»	
Nasrab » (el)	»	»	»	»	»	»	»	»	»	»	»	

Digitized by Google Original from CORNELL UNIVERSITY

VILLES, NAHIEHS ET LEURS DÉPENDANCES

CLASSEMENT PAR DIVISIONS ET SUBDIVISIONS ADMINISTRATIVES

XXI. *Population fixe, semi-sédentaire et étrangère.*

MOUDIRIEH GUERGA — DISTRICT SOUHAG (suite).	Désignation des centres	HABITATIONS occupées	HABITATIONS vides	HABITATIONS total	FAMILLES nombre	POPULATION AGGLOMÉRÉE masc.	AGGLOMÉRÉE fémin.	AGGLOMÉRÉE totale	ÉPARSE mas. fém	ÉPARSE totale	TOTAL Nahiehs et dépendances
Hawawich (*suite*).											
Sakieh . (*avec la nah* (el)	na'ga	»	»	»	»	»	»	»	»	»	»	
Zerhieh » (el)	»	»	»	»	»	»	»	»	»	»	»	
Tarrâd .. . »	»	»	»	»	»	»	»	»	»	»	»	
Moustafa »	»	»	»	»	»	»	»	»	»	»	»	4 049
'Issawieh-el-Chark .	nah	56	»	56	59	314	341	655	»	»	»	
'Arab .. (*avec la nah* (el)	nag'a	»	»	»	»	»	»	»	»	»	»	655
Kalfaou	nah	355	3	358	448	1 499	1 474	2 973	»	»	»	
Cheikh Makram (*av. nah* el)	nag'a	»	»	»	»	»	»	»	»	»	»	2 973
Kawamel Bahari. . el)	nah	563	26	589	614	2 298	2.236	4 534	»	»	»	
Awlad Ghoraïeb (*av la nah*)	nag'a	»	»	»	»	»	»	»	»	»	»	4 534
Kawamel Kébli .	nah	315	»	315	258	1 283	1 199	2 482	»	»	»	
Abou Atallah (*avec la nah*)	nag a	»	»	»	»	»	»	»	»	»	»	
Abou Khelaf »	»	»	»	»	»	»	»	»	»	»	»	
Awlad Haroun »	»	»	»	»	»	»	»	»	»	»	»	
Cheikh Allam . » (el	»	»	»	»	»	»	»	»	»	»	»	
Chahrieh » (el)	»	»	»	»	»	»	»	»	»	»	»	2 482
Kom Bedar	na	328	1	329	333	1 265	1 222	2 487	»	»	»	
Abou Rehab (*avec la nah*)	nag'a	»	»	»	»	»	»	»	»	»	»	2 487
Mahamdah . . (el)	nah	259	2	261	401	1 212	1.157	2.369	»	»	»	
Khoss-el-Bonssali (*av la nah*)	nag a	»	»	»	»	»	»	»	»	»	»	2 369
Me'éfen .	nah.	246	1	247	387	1 353	1 347	2.700	»	»	»	2 700
Naga'-el-Far .	nah.	62	»	62	76	300	271	571	»	»	»	571
Nag El Sawam'ah-el-Chark	na	582	1	583	589	2 114	1 893	4 007	»	»	»	
Deir . . (*avec la nah*. (el)	nag a	»	»	»	»	»	»	»	»	»	»	
Hagner-el-Bahari » (el)	»	»	»	»	»	»	»	»	»	»	»	
Hagner-el-Kebli » (el)	»	»	»	»	»	»	»	»	»	»	»	
Hassamah » (el)	»	»	»	»	»	»	»	»	»	»	»	
Sakieh . » (el)	»	»	»	»	»	»	»	»	»	»	»	
Hagner Cheikhoun »	»	»	»	»	»	»	»	»	»	»	»	
Hamed »	»	»	»	»	»	»	»	»	»	»	»	4 007
Nidah	nah	307	»	307	569	1 337	1 286	2 623	»	»	»	2 623
Rawafé'-el' Issawieh .	nah	331	2	333	363	1 513	1 455	2 968	»	»	»	
Abou-el-Goud (*avec la nah*	nag a	»	»	»	»	»	»	»	»	»	»	
Tinah el	»	»	»	»	»	»	»	»	»	»	»	
Nawarnah . »	»	»	»	»	»	»	»	»	»	»	»	2 968

Digitized by Google Original from CORNELL UNIVERSITY

VILLES, NAHIEHS ET LEURS DÉPENDANCES

CLASSEMENT PAR DIVISIONS ET SUBDIVISIONS ADMINISTRATIVES

XXI. *Population fixe, semi-sédentaire et étrangère.*

[redacted] DISTRICT SOUHAG (suite).	Désignation des centres	HABITATIONS occupées	HABITATIONS vides	HABITATIONS total	FAMILLES nombre	POPULATION AGGLOMÉRÉE masc.	AGGLOMÉRÉE fémin.	AGGLOMÉRÉE totale	ÉPARSE mas.	ÉPARSE fém.	ÉPARSE totale	TOTAL Nahiehs et dépendances
Rawafé'-el-Kesseir.	nah	276	5	281	299	1.396	1.386	2.782	»	»	»	
Chowech (avec le nah. (el)	nag'a	»	»	»	»	»	»	»	»	»	»	2.782
Rouéheb . . . .(el)	nah	86	»	86	171	571	547	1.118	»	»	»	
Mohammed Chehab(av.nah.)	nag'a	»	»	»	»	»	»	»	»	»	»	1.118
Sa'dallah.....	nah.	48	»	48	61	225	221	446	»	»	»	446
Sakaltah-el-'[redacted]	nah.	162	7	169	278	973	957	1 930	»	»	»	
Awlad-el-Saïed Mahmoud (a.n.)	nag'a	»	»	»	»	»	»	»	»	»	»	
Deir Amba Chenoudah. id	»	»	»	»	»	»	»	»	»	»		
Deir Amba Thomas... id.	»	»	»	»	»	»	»	»	»	»		
Cheikh Goudah . (a.n.)(el)	»	»	»	»	»	»	»	»	»	»		
Domah..... . » (el)	»	»	»	»	»	»	»	»	»	»		
Kelabât Kebli-el-Deir . » (el)	»	»	»	»	»	»	»	»	»	»		
Kelabât Bahari-el-Deir » (el)	»	»	»	»	»	»	»	»	»	»		
Marawnah Wel Messalla mieh .. . (av.n.(el)	»	»	»	»	»	»	»	»	»	»		
Rekabat . » (el)	»	»	»	»	»	»	»	»	»	»		
Sabbah .... » (el)	»	»	»	»	»	»	»	»	»	»		
Tanbakieh. .. » (el)	»	»	»	»	»	»	»	»	»	»		
Guzirel Abou Mahrous » (el)	»	»	»	»	»	»	»	»	»	»		
Kom-el-Chanchûf »	»	»	»	»	»	»	»	»	»	»	1.930	
Sal'a . . . nah	282	13	295	358	1.116	1.167	2.283	»	»	»		
Messalsel .. (avec la nah.)	nag'a	»	»	»	»	»	»	»	»	»	»	2283
Salamouni . ... (el)	nah	120	15	135	164	558	537	1 095	»	»	»	
Cheikh Fadel..(avec la nah(el.	nag'a	»	»	»	»	»	»	»	»	»	»	1.095
Seflak . . . nah	293	2	295	391	1.267	1 170	2.437	»	»	»		
Hoknael Mastagaddah(a.n.(el)	nag'a	»	»	»	»	»	»	»	»	»	»	2437
Souhag .. .. ch.l	bandr	1.013	45	1 058	1.367	4.775	3.999	8 774	»	»	»	
Damnou . . (el)	nag'a	53	1	54	78	»	»	»	189	180	369	
Katameh . .. .(e.)	»	80	»	80	103	»	»	»	291	297	588	
Ab'adieh app. à. Ahmed Pacha Rachid ...(av. n.(el)	nag'a	»	»	»	»	»	»	»	»	»	»	
Cheikh Serag .. . » (el)	nag'a	73	2	75	96	»	»	»	272	259	531	
Balad .. . . » (el)	ezb	70	3	73	100	»	»	»	189	214	403	
Cheikh-el-'Aref . » (el)	nag'a	»	»	»	»	»	»	»	»	»	»	
Cheikh 'Ata . ... » (el)	»	»	»	»	»	»	»	»	»	»	»	
Gammaleh » (el)	»	76	4	80	101	»	»	»	235	246	481	
Mazalwah ... » (el)	»	»	»	»	»	»	»	»	»	»	»	
Cheikh Moheb » (el)	»	83	2	85	109	»	»	»	295	277	572	11 718
Weninah . . nah	358	6	364	432	1 323	1.259	2.582	»	»	»		
Cheikh Hamad (avec la nah.)	nag'a	»	»	»	»	»	»	»	»	»	»	2 582
TOTAL .		13.845	409	14 254	18 136	58.173	55 899	114072	1471	1473	2.944	117016

Digitized by Google
Original from CORNELL UNIVERSITY

VILLES, NAHIEHS ET LEURS DÉPENDANCES

CLASSEMENT PAR DIVISIONS ET SUBDIVISIONS ADMINISTRATIVES

XXI. *Population fixe, semi-sédentaire et étrangère.*

MOUDIRIEH GUERGA — DISTRICT TAHTA	Désignation des centres	HABITATIONS occupées	HABITATIONS vides	HABITATIONS total	FAMILLES nombre	POPULATION AGGLOMÉRÉE masc.	AGGLOMÉRÉE fém.	AGGLOMÉRÉE totale	ÉPARSE mas.	ÉPARSE fem	ÉPARSE totale	TOTAL Nahiehs et dépendances.
Akhédar . . . . (el)	nah.	57	»	57	60	212	207	419	»	»	»	419
Arab Negouâg	nah.	172	3	175	241	702	715	1 418	»	»	»	1 418
Awlad Isma'îl .	nah.	282	2	284	440	1 455	1 470	2 925	»	»	»	
El-Cheik Hussein (*avec nah.*)	nag's.	»	»	»	»	»	»	»	»	»	»	2 925
Bahalît-el-Guezireh . .	nah.	215	6	221	328	910	923	1 833	»	»	»	
El-'Abadlah . (*avec la nah.*)	nag's.	»	»	»	»	»	»	»	»	»	»	1 833
Bahtah .	nah.	49	»	49	53	264	264	528	»	»	»	528
Banaho . .	nah.	197	3	200	249	804	805	1 609	»	»	»	1 609
Banawit	nah.	202	9	211	240	898	935	1 833	»	»	»	
El-Cheikawieh (*avec la nah.*)	nag's.	»	»	»	»	»	»	»	»	»	»	1 833
Banga. .	nah.	583	25	608	676	2 589	2 602	5 191	»	»	»	
El-Cheikh 'Omar (*avec nah.*)	nag's.	»	»	»	»	»	»	»	»	»	»	
El-Sanakaa »	»	»	»	»	»	»	»	»	»	»	»	
El-Sayed el-Asar »	»	»	»	»	»	»	»	»	»	»	»	
El-Kaid-el-Ahmar »	»	»	»	»	»	»	»	»	»	»	»	
Mohammed Saleh »	»	»	»	»	»	»	»	»	»	»	»	5 191
Beni Ammar .	nah.	111	11	122	158	510	518	1 028	»	»	»	1 028
Beni Helâl	nah.	288	1	289	342	272	1 257	2 529	»	»	»	
El-Goran (*avec la nah.*)	nag's.	»	»	»	»	»	»	»	»	»	»	2 529
Beni Wechâh ....' .	nah.	114	»	114	116	435	441	876	»	»	»	
Awlad 'Awad (*avec la nah.*)	nag's.	»	»	»	»	»	»	»	»	»	»	876
Betakh . (el)	nah.	195	3	198	232	926	961	1 887	»	»	»	1 887
Chandaweil	nah.	444	82	526	546	1 848	1 930	3 778	»	»	»	
Ait Ass (*avec la nah.*)	ezb.	»	»	»	»	»	»	»	»	»	»	
El-Aglawan »	nag's.	»	»	»	»	»	»	»	»	»	»	
Helal Abdel Hafez »	ezb.	»	»	»	»	»	»	»	»	»	»	3 778
Cheikh Masoud . e	nah.	193	1	194	213	787	789	1 576	»	»	»	
Ait Ibrahem (*avec la nah.*)	naz.	»	»	»	»	»	»	»	»	»	»	1 576
Cheikh Zein el Dine (el)	nah.	250	5	255	344	1 133	1 092	2 225	»	»	»	2 225

Digitized by Google Original from CORNELL UNIVERSITY

VILLES, NAHIEHS ET LEURS DÉPENDANCES

CLASSEMENT PAR DIVISIONS ET SUBDIVISIONS ADMINISTRATIVES

XXI. *Population fixe, semi-sédentaire et étrangère.*

[redacted] DISTRICT *TAHTA (suite).*	Désignation des centres	HABITATIONS occupées	HABITATIONS vides	HABITATIONS total	FAMILLES nombre	POPULATION AGGLOMÉRÉE masc.	AGGLOMÉRÉE fémin.	AGGLOMÉRÉE totale	ÉPARSE mas.	ÉPARSE fém.	ÉPARSE totale	TOTAL Nahiehs et dépendances.
'Enébis	»	394	6	400	481	1 587	1.590	3.177	»	»	»	
Cheikh Abdel Kerim (el (*réc. avec la nah.*)	nag'a	»	»	»	»	»	»	»	»	»	»	3.177
Farassich . . .(el,	nah	106	1	107	120	431	394	825	»	»	»	825
Faruzat . . . . . (el)	nah	345	25	370	429	1 353	1.335	2.688	»	»	»	
Galaïleh (*rec avec nah.* (e.,	nag'a	»	»	»	»	»	»	»	»	»	»	2 688
Fawegla	nah	159	1	160	212	671	695	1.366	»	»	»	1 366
Fazarah	nah	179	4	183	198	810	784	1594	»	»	»	
Abou Kesl-El-Haïel (*rec.a.n.*	nag a	»	»	»	»	»	»	»	»	»	»	
'Askari . . . . » (el)	»	»	»	»	»	»	»	»	»	»	»	
Cherifah . . . . » (el,	»	»	»	»	»	»	»	»	»	»	»	1 594
Gabarat . . . . . (el,	nah	220	11	231	338	1.048	1.095	2.143	»	»	»	2.143
Galawieh . . . . . (el	nah	347	4	351	400	1 659	1 495	3.154	»	»	»	
Awlad 'Atiah (*rec.a. la nah*	nag a	»	»	»	»	»	»	»	»	»	»	
Sokatieh . . . . - » (el	»	»	»	»	»	»	»	»	»	»	»	3 154
Gazazrah . . . . . (el)	nah	182	»	182	304	737	775	1.512	»	»	»	
' Aly Mohammed 'Omar (*rec. avec la nah*) . .	nag'a	»	»	»	»	»	»	»	»	»	»	
Awlad'Omar . . . »		»	»	»	»	»	»	»	»	»	»	
Cheikh Salem . . » (el)		»	»	»	»	»	»	»	»	»	»	1.512
Guehénah.	nah	1 762	41	1 803	2.287	7 231	7.206	14437	»	»	»	
' Abboud Belabk (*rec.av.nah*	nag'a	»	»	»	»	»	»	»	»	»	»	
Ahmad 'Abdel Rahim »		»	»	»	»	»	»	»	»	»	»	
'Azzouz . . . . . »		»	»	»	»	»	»	»	»	»	»	
Benader. . . . . »		»	»	»	»	»	»	»	»	»	»	
Bassouna . . . »		»	»	»	»	»	»	»	»	»	»	
Chek Wahchi . » (el,		»	»	»	»	»	»	»	»	»	»	
Cherifah . . . » (el)		»	»	»	»	»	»	»	»	»	»	
Ab'adieh . . . . . » (el,		»	»	»	»	»	»	»	»	»	»	
Gazazrah . . . . » (el		»	»	»	»	»	»	»	»	»	»	
Hasdah . . . . » (el,		»	»	»	»	»	»	»	»	»	»	
Hawaleg . . . . . » (el		»	»	»	»	»	»	»	»	»	»	
Feregah		»	»	»	»	»	»	»	»	»	»	
Ghazali . . . . . »		»	»	»	»	»	»	»	»	»	»	
Hammoudah. . . . »		»	»	»	»	»	»	»	»	»	»	
Hamed		»	»	»	»	»	»	»	»	»	»	
Hamzah.		»	»	»	»	»	»	»	»	»	»	
Sultan. . . . »		»	»	»	»	»	»	»	»	»	»	14.437
Haradnah . . . . . (el)	nah	288	10	298	348	1.228	1 198	2 426	»	»	»	
Hagner (*rec avec la nah.* (e.)	nag'a	»	»	»	»	»	»	»	»	»	»	
Awlad 'Enan »		»	»	»	»	»	»	»	»	»	»	2 426

Digitized by Google
CORNELL UNIVERSITY

VILLES, NAHIEHS ET LEURS DÉPENDANCES

CLASSEMENT PAR DIVISIONS ET SUBDIVISIONS ADMINISTRATIVES

XXI. *Population fixe, semi-sédentaire et étrangère.*

MOUDIRIEH GUERGA DISTRICT TAHTA (suite).	Distribution des centres	HABITATIONS occupées	HABITATIONS vides	HABITATIONS total	FAMILLE nombre	POPULATION AGGLOMÉRÉE masc.	POPULATION AGGLOMÉRÉE fémin.	POPULATION AGGLOMÉRÉE totale	POPULATION ÉPARSE mas.	POPULATION ÉPARSE fém.	POPULATION ÉPARSE totale	TOTAL Nahiehs et dépendances
Harafchah (el)	nah.	60	»	60	111	355	361	716	»	»	»	716
Haridieh (el)	nah.	67	»	67	94	331	337	668	»	»	»	
Abou Doh (rec. avec la nah.)	naz.	»	»	»	»	»	»	»	»	»	»	668
Kabissat (el)	nah.	101	2	103	104	489	483	972	»	»	»	972
Karieh-El-Guehénah	naz.	95	1	96	105	385	430	815	»	»	»	
Abou-Kest (rec. avec la nah.)	naz.	»	»	»	»	»	»	»	»	»	»	815
Khezendarieh (el)	nah.	418	120	528	487	554	1 440	1 994	»	»	»	
Haridi (rec. avec la nah.) (el)	naz.	»	»	»	»	»	»	»	»	»	»	
Guezireh » (el)	»	»	»	»	»	»	»	»	»	»	»	2 994
Maragheh (el)	nah.	1 015	15	1 030	1 250	4 375	4 283	8 658	»	»	»	
Ba[illegible]ouk (rec. avec la nah.)	nag.	»	»	»	»	»	»	»	»	»	»	
A[illegible]wa » (el)	»	»	»	»	»	»	»	»	»	»	»	
Ar[illegible] » (el)	»	»	»	»	»	»	»	»	»	»	»	
B[illegible] » (el)	»	»	»	»		»	»	»	»	»	»	
Cheikh Cheb » (el)	»	»	»	»	»	»	»	»	»	»	»	
Cheikh Salman » (el)	»	»	»	»	»	»	»	»	»	»	»	
[illegible] » (el)	»	»	»	»	»	»	»	»	»	»	»	
Ezbeh » (el)	»	»	»	»	»	»	»	»	»	»	»	
Ha[illegible] » (el)	»	»	»	»	»	»	»	»	»	»	»	
Haradi[illegible] » (el)		»	»	»	»	»	»	»	»	»	»	
Ker[illegible] »	»	»	»	»	»	»	»	»	»	»	»	
Kassim Farrag »	»	»	»	»	»	»	»	»	»	»	»	
Hessas »	»	»	»	»	»	»	»	»	»	»	»	
Younes »	»	»	»	»	»	»	»	»	»	»	»	8 658
Nazlet Aly	nah.	185	»	185	200	637	628	1 265	»	»	»	
Abou Z[illegible]	nag.	»	»	»	»	»	»	»	»	»	»	
Kh[illegible] » (el)	»	»	»	»	»	»	»	»	»	»	»	
T[illegible] » (el)		»	»	»	»	»	»	»	»	»	»	
Nazlet Yebia »	»	»	»	»	»	»	»	»	»	»	»	1 265
Nazlet-el-Kad[illegible]	nah.	196	2	198	200	816	[illegible]	[illegible]	»	»	»	[illegible]
Nazzah	nah.	1 176	9	1 185	1 415	4 749	4 681	9 430	»	»	»	
A[illegible] Samad (rec. avec la nah.)	nah.	»	»	»	»	»	»	»	»	»	»	
[illegible] » (el)	»	»	»	»	»	»	»	»	»	»	»	
Dakar » (el)	»	»	»	»	»	»	»	»	»	»	»	
H[illegible] » (el)	»	»	»	»	»	»	»	»	»	»	»	
[illegible] » (el)	»	»	»	»	»	»	»	»	»	»	»	
Kalbieh » (el)	»	»	»	»	»	»	»	»	»	»	»	
K[illegible] » (el)	»	»	»	»	»	»	»	»	»	»	»	
Mokarka'ine » (el)	»	»	»	»	»	»	»	»	»	»	»	
M[illegible] » (el)	»	»	»	»	»	»	»	»	»	»	»	

Digitized by Google Original from CORNELL UNIVERSITY

VILLES, NAHIEHS ET LEURS DÉPENDANCES

CLASSEMENT PAR DIVISIONS ET SUBDIVISIONS ADMINISTRATIVES

XXI. *Population fixe, semi-sédentaire et étrangère.*

MOUDIRIEH GUERGA DISTRICT TAHTA (suite).	Désignation des villes	HABITATIONS occupées	HABITATIONS vides	HABITATIONS total	FAMILLES nombre	POPULATION AGGLOMÉRÉE masc.	POPULATION AGGLOMÉRÉE fémin.	POPULATION AGGLOMÉRÉE totale	POPULATION ÉPARSE mas.	POPULATION ÉPARSE fém.	POPULATION ÉPARSE totale	TOTAL Nahiehs et dépendances
Nazzah (suite)												
Sa'aïdah (rec. av. nah.) el	nah	»	»	»	»	»	»	»	»	»	»	
Seddah .... » (el)	»	»	»	»	»	»	»	»	»	»	»	
Kom-el-Tannil »	»	»	»	»	»	»	»	»	»	»	»	9 430
'Omour .... (el)	nah	72	2	74	89	364	353	717	»	»	»	717
Raïaïnah-Bel-Ketcatah (el)	nah	749	28	777	808	2 982	2 818	5 800	»	»	»	
Abou Nakhlah (av. la n.)	nag	»	»	»	»	»	»	»	»	»	»	
Awan »	»	»	»	»	»	»	»	»	»	»	»	
[illegible] »	»	»	»	»	»	»	»	»	»	»	»	
Hag Haridi .... » (el)	»	»	»	»	»	»	»	»	»	»	»	
[illegible] » (el)	»	»	»	»	»	»	»	»	»	»	»	
[illegible] »	»	»	»	»	»	»	»	»	»	»	»	
Zar »	»	»	»	»	»	»	»	»	»	»	»	
Zeh[illegible] » (el)	»	»	»	»	»	»	»	»	»	»	»	
[illegible] Ahmad »	»	»	»	»	»	»	»	»	»	»	»	
Hassan Hammad »	»	»	»	»	»	»	»	»	»	»	»	
[illegible] Ramadan »	»	»	»	»	»	»	»	»	»	»	»	
Hussein Damadi »	»	»	»	»	»	»	»	»	»	»	»	
Mar »	»	»	»	»	»	»	»	»	»	»	»	5 800
Sahel Tahta	nah	417	6	423	504	1 783	1 765	3 548	»	»	»	3 548
Samarnah (el)	nah	81	»	81	[illegible]	255	261	516	»	»	»	516
Sawalem	nah	111	»	111	155	592	564	1 156	»	»	»	
Sa[illegible] Mikhail (rec. av. nah.)	nag	»	»	»	»	»	»	»	»	»	»	1 156
Sawamah-El-Gharbieh (el)	nah	276	10	286	424	1 930	1 829	3 759	»	»	»	
Awlad Aly (rec. av. nah.)	nag'a	»	»	»	»	»	»	»	»	»	»	
Abou [illegible]araka »	»	»	»	»	»	»	»	»	»	»	»	
'Akl Aly »	»	»	»	»	»	»	»	»	»	»	»	
Hamad El-Cherif »	»	»	»	»	»	»	»	»	»	»	»	
Ismail »	»	»	»	»	»	»	»	»	»	»	»	
Saleh El-Gamassi »	»	»	»	»	»	»	»	»	»	»	»	3 759
Tahta (ch. l.)	nah	2 036	112	2 148	2 150	6 786	7 001	13 787	»	»	»	
Zarah (rec. av. nah.) (el)	nag'	»	»	»	»	»	»	»	»	»	»	
Hammoudah »	»	»	»	»	»	»	»	»	»	»	»	13 787
Talahat	nah	380	37	417	435	1 564	1 580	3 144	»	»	»	
Kom Idris (rec. av. nah.)	nag'a	»	»	»	»	»	»	»	»	»	»	
Nazlet Atallah »	»	»	»	»	»	»	»	»	»	»	»	3 144

Digitized by Google Original from CORNELL UNIVERSITY

VILLES, NAHIEHS ET LEURS DÉPENDANCES

CLASSEMENT PAR DIVISIONS ET SUBDIVISIONS ADMINISTRATIVES

XXI. *Population fixe, semi-sédentaire et étrangère.*

[illegible] DISTRICT TANTA (suite).	Désignation des centres	HABITATIONS occupées	HABITATIONS vides	HABITATIONS total	FAMILLES nombre	POPULATION AGGLOMÉRÉE masc.	AGGLOMÉRÉE femin.	AGGLOMÉRÉE totale	ÉPARSE masc.	ÉPARSE fém.	ÉPARSE totale	TOTAL Nahiehs et dépendances
Tawafel .... (el)	nah.	423	14	437	518	1.885	1.776	3 661	»	»	»	
Ahmad Abou Hamid (avec nah.)	naz	»	»	»	»	»	»	»	»	»	»	
Bouhah (el)	»	»	»	»	»	»	»	»	»	»	»	
Karantah-el-Chark (el)	»	»	»	»	»	»	»	»	»	»	»	
id. el-Gharb Kebli	»	»	»	»	»	»	»	»	»	»	»	
id el-Gharb Bahari	»	»	»	»	»	»	»	»	»	»	»	3.661
Wekdah (el)	nah	144	»	144	166	617	656	1 273	»	»	»	
Abou Khalifah (avec nah.)	nag'a	»	»	»	»	»	»	»	»	»	»	
Kawaneh » (el)	»	»	»	»	»	»	»	»	»	»	»	1 273
TOTAL		15.336	612	15.948	18.718	63.890	63.517	127407	»	»	»	127407

Digitized by Google
CORNELL UNIVERSITY

VILLES, NAHIEHS ET LEURS DÉPENDANCES

CLASSEMENT PAR DIVISIONS ET SUBDIVISIONS ADMINISTRATIVES

XXI. *Population fixe, semi-sédentaire et étrangère.*

MOUDIRIEH GUERGA / DISTRICT / TAMA	Désignation des centres	HABITATIONS occupées	HABITATIONS vides	HABITATIONS total	FAMILLES nombre	POPULATION AGGLOMÉRÉE masc.	AGGLOMÉRÉE fémin.	AGGLOMÉRÉE totale	ÉPARSE mas.	ÉPARSE fém.	ÉPARSE totale	TOTAL Nahieh et dépendances
Aghânah (e.)	nah	319	6	325	321	967	915	1 882	»	»	»	1 882
'Atamnah (el)	nah	141	»	141	142	579	593	1.172	»	»	»	
Abou 'Enezah	naz	80	»	80	86	»	»	»	253	221	474	
Sebikah (el	ezb	131	»	131	131	»	»	»	437	448	885	
Kor We Salamaa (el)	»	80	»	80	80	»	»	»	259	233	492	
Mohammed Mohammedein	»	19	»	19	19	»	»	»	74	61	135	3 158
Beni Harb	nah	196	3	199	197	677	713	1 390	»	»	»	
Messa'ed	naz	29	»	29	29	»	»	»	120	118	238	1 628
Chatourah	nah	436	4	440	439	1 711	1 723	3.434	»	»	»	
Cheikh 'Omar (e.	nag'a	10	2	12	10	»	»	»	29	22	51	3 485
Cheikh Rahoumah el	nah	74	»	74	74	248	264	512	»	»	»	
Gharfan (e.	naz	11	»	11	11	»	»	»	40	43	83	
Kom Nadel	»	39	»	39	39	»	»	»	172	184	356	
Kom Radi	»	62	»	62	63	»	»	»	233	244	477	
Matar	nag'a	10	»	10	10	»	»	»	43	31	74	
Nasr	naz	15	»	15	15	»	»	»	57	60	117	1 619
Chelmat (el	nah	12	»	12	12	37	43	80	»	»	»	
Gom'ah 'Etoufi	naz	11	»	11	11	»	»	»	36	43	79	159
Chokah (e.	nah	139	»	139	139	514	544	1 058	»	»	»	1 058
Etmanieh el	naz	404	»	404	407	1 470	1 347	2 817	»	»	»	2 817
Ezbet-el-Akbat	nah	73	1	74	73	245	238	483	»	»	»	483
Ezbet-el-Kawieh	nah	66	»	66	67	286	282	568	»	»	»	568
Ezbet-el-Khola	nah	35	»	35	36	119	141	260	»	»	»	260
Ezbeh-el-Mostagaddeh (e.	nah	95	»	95	95	334	345	679	»	»	»	679
Guérédat (e.	nal	46	1	47	46	202	206	408	»	»	»	
Abdel Rahman	naz	8	»	8	8	»	»	»	32	52	84	
Cheikh Embarek (e.	»	17	»	17	17	»	»	»	68	61	129	
Khadr	»	30	»	30	30	»	»	»	99	87	186	
Ahmadi el	»	48	»	48	48	»	»	»	187	200	387	
Kandil	»	35	»	35	35	»	»	»	109	102	211	
Mansour	»	42	»	42	42	»	»	»	104	97	201	1 606

Digitized by Google
Original from CORNELL UNIVERSITY

VILLES, NAHIEHS ET LEURS DÉPENDANCES

CLASSEMENT PAR DIVISIONS ET SUBDIVISIONS ADMINISTRATIVES

XXI. *Population fixe, semi-sédentaire et étrangère.*

MOUDIRIEH GUERGA DISTRICT *TAMA (suite).*	Nature des lieux habités	HABITATIONS occupées	HABITATIONS vides	HABITATIONS total	FAMILLES nombre	POPULATION AGGLOMÉRÉE mâles	POPULATION AGGLOMÉRÉE femmes	POPULATION AGGLOMÉRÉE totale	POPULATION ÉPARSE mâles	POPULATION ÉPARSE femmes	POPULATION ÉPARSE totale	TOTAL des individus de tout âge et de tout sexe
Hagner Kechta	nah	142	2	144	142	623	599	1 222	»	»	»	
Ghawanem (el	naz	9	»	9	9	»	»	»	31	31	62	1 284
Hallaki (el	na	85	»	85	85	360	307	667	»	»	»	
Kom-el-Naggar	naz	70	»	70	70	»	»	»	217	18	435	1 102
Harikah	nah	206	»	206	206	905	982	1 947	»	»	»	
Badr	ezb	50	»	50	50	»	»	»	233	208	441	
Sobtagh (el	»	50	»	50	50	»	»	»	[illegible]	[illegible]	494	
Sawagh	»	69	1	70	69	»	»	»	284	274	558	
Sonk (el	naz	26	»	26	31	»	»	»	156	147	303	3 732
Hassamdah (el	nal	100	»	100	100	390	383	773	»	»	»	773
Kafieh Bel Douweir (e	nal	172	»	172	172	643	641	1 284	»	»	»	1 284
Kaw-el-Gharb	naz	223	2	225	225	652	618	1 270	»	»	»	
Guezireh (el	naz	52	»	52	52	»	»	»	61	110	342	
Guezireh	»	40	»	40	40	»	»	»	65	69	234	
Guezireh (el	»	68	»	68	68	»	»	»	151	154	305	2 251
Kom Achkaou	nah	561	8	569	571	1 676	1 736	3 412	»	»	»	
'Araïat	ezb	18	»	18	18	»	»	»	67	46	113	
Cheikh Bedew (el	naz	8	»	8	8	»	»	»	46	5	51	
Danakwah (el	ezb	25	»	25	25	»	»	»	80	78	158	
Youssef	»	8	»	8	8	»	»	»	22	20	42	3 776
Kom Badr	nal	114	»	114	114	321	334	655	»	»	»	
Hamed	naz	26	2	28	26	»	»	»	62	65	127	782
Kom-el-Arab	nah	130	»	130	140	445	442	887	»	»	»	
Kom-el-Arab	ez	40	»	40	40	»	»	»	93	122	215	1 102
Kom-el-Asfar	naz	205	»	205	205	792	862	1 654	»	»	»	
Abou Rus	naz	21	»	21	21	»	»	»	84	84	168	
[illegible]	nag	25	»	25	25	»	»	»	52	55	277	
Tarbiah (el	»	18	»	18	18	»	»	»	60	58	118	
Sawaieh (el	naz	73	1	74	73	»	»	»	263	284	547	
Koelwet Mahfouz	nag's	38	»	38	38	»	»	»	141	152	293	3 065
Kom Gharib	nal	232	»	232	232	976	994	1 970	»	»	»	1 970
Kotnah (el	nal	179	6	185	180	660	610	1 270	»	»	»	1 270
Madmar (el	nah	401	5	406	401	1 473	1 414	2 887	»	»	»	2 887

Digitized by Google
Original from CORNELL UNIVERSITY

VILLES, NAHIEHS ET LEURS DÉPENDANCES

CLASSEMENT PAR DIVISIONS ET SUBDIVISIONS ADMINISTRATIVES

XXI. *Population fixe, semi-sédentaire et étrangère.*

MOUDIRIEH GUERGA DISTRICT TAMA (suite).	Désignation des	Habitations occupées	Habitations vides	Habitations total	Familles nombre	Population agglomérée masc.	Population agglomérée fémin.	Population agglomérée totale	Population éparse mas.	Population éparse fém.	Population éparse totale	TOTAL
Mawatine . . . . (el	nah.	156	5	161	156	541	582	1.123	»	»	»	1 12[illegible]
Mechta	nah.	525	3	528	5[illegible]	[illegible] 848	1 909	3 757	»	»	»	
'A[illegible]	ez[illegible]	7	»	7	7	»	»	»	22[illegible]	220	440	
Abou Zeid Abdel Azim .	»	10	»	10	10	»	»	»	21	24	45	
Awlad Sa'id	»	15	»	15	15	»	»	»	50	55	105	
'Amr[illegible]	nag'a	66	»	66	67	»	»	»	200	20[illegible]	404	4 751
Nag'a Hamad	nah.	235	5	240	250	750	751	1.481	»	»	»	
Kom-el-Hamed		79	»	[illegible]	73	»	»	»	24[illegible]	265	507	1 988
Nawawrah	nah.	449	8	457	457	2 003	1 797	3 800	»	»	»	3 800
Nazlet 'Abdallah .	nah	27	»	27	27	99	95	194	»	»	»	194
Nazlet-el-Douweik . . .	nah.	177	»	177	177	738	711	1.449	»	»	»	1 449
Nazlet 'Emarah	nah	195	5	200	[illegible]7	696	723	[illegible]4[illegible]9	»	»	»	
Daoud	naz	32	»	32	3[illegible]	»	»	»	119	[illegible]14	233	
Cheikh Gom'ak . . (el	nag'a	6	»	6	6	»	»	»	4[illegible]	28	70	
Kamous	naz	15	»	15	15	»	»	»	46	41	87	
Khafer	»	76	»	76	76	»	»	»	235	237	472	
Kom-el-Doueir . . .	»	21	»	21	21	»	»	»	65	74	139	2 420
		201	1	202	20[illegible]	144	1 108	2 252	»	»	»	
Om Domah	nah	10	»	10	10	»	»	»	39	4?	8[illegible]	
'Abd el-Hak . . .	naz	34	»	34	34	»	»	»	97	105	202	
A[illegible]	[illegible]	8	»	8	8	»	»	»	38	[illegible]	69	
Chammah	naz	64	1	65	64	»	»	»	[illegible]84	29[illegible]	577	3 18[illegible]
Sa'ha	»											
Rahmah-el-Me[illegible] (el	[illegible]	[illegible]5	»	18[illegible]	18[illegible]	[illegible]	68[illegible]	[illegible]372	»	»	»	
Ma[illegible]sanah . (		[illegible]	»	[illegible]	[illegible]	»	»	»	[illegible]05	[illegible]7	642	
[illegible]	[illegible]	69	»	[illegible]	[illegible]	»	»	»	[illegible]	230	438	2 512
Safihah (el	nah	2[illegible]		[illegible]	2[illegible]	[illegible]18	78[illegible]	[illegible]	»	»	»	
'A[illegible]	naz		»			»	»	»	[illegible]	4[illegible]	8[illegible]	
Abou Megheizel	»	[illegible]	»	21	[illegible]	»	»	»	119	[illegible]	[illegible]	
[illegible]	»	4[illegible]	»	[illegible]	4[illegible]	»	»	»	[illegible]	81	[illegible]	
Cheikh [illegible] (el		[illegible]	»	[illegible]	[illegible]	»	»	»	[illegible]	[illegible]	1[illegible]	
Dib (el	[illegible]	5	»		5	»	»	»	[illegible]	11	2[illegible]	
Kom-el-Ahmar (el	»	[illegible]	»	[illegible]		»	»	»	[illegible]	[illegible]	31	
[illegible] (el	naz	2[illegible]	»	[illegible]	[illegible]	»	»	»	[illegible]	82	18[illegible]	
Sed'awi (el	»	[illegible]4	»		[illegible]4	»	»	»	34	3[illegible]	7[illegible]	
Zamer (el	nag'a	[illegible]	»	1	1	»	»	»	[illegible]	[illegible]	115	
Messa[illegible] .	naz	1[illegible]	»	[illegible]	12	»	»	»	[illegible]	5[illegible]	100	2 853

Digitized by Google Original from CORNELL UNIVERSITY

VILLES, NAHIEHS ET LEURS DÉPENDANCES

CLASSEMENT PAR DIVISIONS ET SUBDIVISIONS ADMINISTRATIVES

XXI. *Population fixe, semi-sédentaire et étrangère.*

MOUDIRIEH GUERGA — DISTRICT — *TAMA (suite).*	Désignation des centres	HABITATIONS occupées	HABITATIONS vides	HABITATIONS total	FAMILLES nombre	POPULATION AGGLOMÉRÉE mascul.	POPULATION AGGLOMÉRÉE fémin.	POPULATION AGGLOMÉRÉE totale	POPULATION ÉPARSE mas.	POPULATION ÉPARSE fém	POPULATION ÉPARSE totale	TOTAL Nahiehs et dépendances.
Salim	nah.	60	»	60	60	236	240	476	»	»	»	
Sahm-el-Gharbieh	naz	57	»	57	57	»	»	»	331	313	644	1 120
Tall-el-Zoaki	nah.	169	»	169	171	536	585	1 121	»	»	»	
Halahl . . . (el)	naz	25	»	25	25	»	»	»	32	77	159	
'Esseili . . .	»	12	»	12	12	»	»	»	51	48	99	
Thoma	»	44	»	44	44	»	»	»	135	143	278	1 657
Tama .ch l	ban.	1.242	»	1 242	1 242	3 963	3 908	7 871	»	»	»	
Arbe'ine. (el)	ezb.	51	1	52	52	»	»	»	231	238	469	
Hema .(el)	»	179	»	179	179	»	»	»	54.	506	1 060	
Sawi (el)	»	44	»	44	44	»	»	»	150	154	304	9 694
Wakat (el,	nah.	98	3	101	98	351	360	711	»	»	»	711
TOTAL		11 488	76	11 564	11 570	31 709	31 490	63.199	9507	9441	18 948	32 147

Digitized by Google Original from CORNELL UNIVERSITY

VILLES, NAHIEHS ET LEURS DÉPENDANCES

CLASSEMENT PAR DIVISIONS ET SUBDIVISIONS ADMINISTRATIVES

XXII. *Population fixe, semi-sédentaire et étrangère.*

MOUDIRIEH KENA — DISTRICT *DECHNA*	Désignation des centres	HABITATIONS occupées	HABITATIONS vides	HABITATIONS total	FAMILLES nombre	POPULATION AGGLOMÉRÉE masc.	POPULATION AGGLOMÉRÉE fémin.	POPULATION AGGLOMÉRÉE totale	POPULATION ÉPARSE mas.	POPULATION ÉPARSE fém	POPULATION ÉPARSE totale	TOTAL Nahiehs et dépendances
Abou Manna' Bahari	na	521	1	522	604	2 293	2 096	4 389	»	»	»	
Abou 'Azzouz	nag a	170	»	170	197	»	»	»	645	618	1.263	
Cheikh 'Aly (el)	»	128	»	128	166	»	»	»	520	524	1 044	
Sa'id	»	132	»	132	153	»	»	»	545	486	1 031	7 727
Abou Manna' Kebli	nan	202	37	239	250	806	765	1 571	»	»	»	
'Abdel Kader	nag a	32	15	47	32	»	»	»	128	103	231	
Kombaras (e)	»	21	5	26	28	»	»	»	85	70	155	
Fawte	»	102	9	111	120	»	»	»	341	360	701	
Gueharid	»	111	18	129	165	»	»	»	501	476	977	
Guem nezah (el	»	39	3	42	51	»	»	»	171	150	321	
Massarah e	»	134	21	155	174	»	»	»	562	508	1 070	
Miat (el	»	129	12	141	169	»	»	»	561	516	1 077	
Sabriat el	»	145	9	154	190	»	»	»	570	519	1 089	
Hamad	»	5	3	8	10	»	»	»	38	40	78	7 270
Abou Diab	nah	85	»	85	94	217	221	438	»	»	»	
Abou Farag	ez	17	»	17	23	»	»	»	81	82	163	
Abou Nabout	nag a	4	1	5	4	»	»	»	15	14	29	
Barabra e	»	37	»	37	40	»	»	»	142	134	276	
Charnoban	»	47	1	48	54	»	»	»	251	231	48	
Chawaf (el)	»	10	»	10	12	»	»	»	54	51	105	
'Orch e	»	7	»	7	7	»	»	»	31	30	61	
Ma ouf	ezb	8	1	9	9	»	»	»	38	46	84	
Nassara (el	»	22	1	23	23	»	»	»	69	57	126	
Zenenah (el	»	71	4	75	100	»	»	»	364	407	771	
Wahbah	nag'h	37	2	39	40	»	»	»	143	112	255	2 701
Awlad 'Omar	nah	118	2	120	149	310	305	615	»	»	»	
Awlad Samak	na	50	1	51	59	»	»	»	154	158	312	
Fakara e	»	113	4	117	127	»	»	»	310	297	607	
Nawaitah (e	»	59	»	59	59	»	»	»	144	145	289	
Higar e	»	174	5	179	256	»	»	»	572	513	1 085	
Nawallah (el)	»	100	»	100	110	»	»	»	280	306	586	3 494
Chawerieh el	nah	45	»	45	68	188	216	404	»	»	»	
Abou Serour	nag'h	53	»	53	53	»	»	»	164	151	315	
Ibrahim e. Adham	»	7	»	7	7	»	»	»	25	31	56	
Fahl arani (e	ezb	25	1	26	28	»	»	»	72	62	134	
Gart (e	nag	14	»	14	14	»	»	»	48	40	88	
Guezirah e Ba arieh (e	»	62	»	62	62	»	»	»	230	228	458	
Ghezaz b el Kebir (e	»	31	1	32	34	»	»	»	107	101	208	
Karnak (e	»	45	»	45	55	»	»	»	72	69	141	
Rasich	»	184	»	184	243	»	»	»	743	674	1 417	
Hawara	»	18	»	18	18	»	»	»	53	50	103	
Mohammed Isma'l	»	14	1	15	7	»	»	»	52	46	98	
Youssef Hamad	»	25	»	25	25	»	»	»	114	94	208	
Zeid Isma'l	»	35	»	35	49	»	»	»	168	165	333	
Nezelah-e.-Wastanieh (el	»	36	1	37	41	»	»	»	134	120	254	4 464

Digitized by Google
Original from CORNELL UNIVERSITY

VILLES, NAHIEHS ET LEURS DÉPENDANCES

CLASSEMENT PAR DIVISIONS ET SUBDIVISIONS ADMINISTRATIVES

XXII. *Population fixe, semi-sédentaire et étrangère.*

MOUDIRIEH ERNA DISTRICT *DECHNA (suite).*	Désignation des centres	HABITATIONS occupées	HABITATIONS vides	HABITATIONS total	FAMILLES nombre	POPULATION AGGLOMÉRÉE masc.	AGGLOMÉRÉE fémin.	AGGLOMÉRÉE totale	ÉPARSE mas.	ÉPARSE fém.	ÉPARSE totale	TOTAL Nahieh et dépendances
Dechna (ch.l)	ban.	277	9	286	329	1 074	1 062	2.136	»	»	»	
'Azzazieh (el)	nag'a	60	1	61	71	»	»	»	231	225	456	
Tahirah (el)	»	25	»	25	39	»	»	»	186	170	356	
Khola (el)	»	70	1	71	82	»	»	»	259	267	526	
Sa'aidah (el)	»	187	3	190	259	»	»	»	870	809	1 679	
Talhah	»	37	2	39	46	»	»	»	178	160	338	
Koteib	»	24	»	24	33	»	»	»	106	89	195	
Saffarah	»	156	6	162	228	»	»	»	716	713	1 429	7 115
Ezab (el)	nah.	38	5	43	39	109	117	226	»	»	»	
Tabaikhah el	nag'a	126	5	131	148	»	»	»	458	415	873	
'Abat (el)	»	128	»	128	162	»	»	»	535	497	1 032	
'Agami (el)	»	30	5	35	45	»	»	»	131	139	270	
Gharabwah (el)	»	102	2	104	130	»	»	»	433	419	852	
Fahirah (el)	»	49	»	49	69	»	»	»	226	218	444	
Haramsah (el)	»	80	»	80	94	»	»	»	333	318	651	
Haragnieh (e)	»	113	4	117	133	»	»	»	417	378	795	
Hachâch (el)	»	22	2	24	26	»	»	»	66	59	125	
Kom (el)	»	24	»	24	29	»	»	»	94	96	190	
Nassara (el)	»	47	»	47	74	»	»	»	211	207	418	
'Othman	»	21	»	21	24	»	»	»	75	68	143	6 019
Faou Bahari	nah.	170	6	176	218	655	636	1 291	»	»	»	
Abou Hezam	nag'a	102	5	107	137	»	»	»	451	485	936	
'Akoubah	»	15	1	16	23	»	»	»	70	60	130	
Kawi (el)	»	101	3	104	139	»	»	»	449	413	862	
Yassmieh-el-Baharieh (el)	»	33	»	33	51	»	»	»	142	154	296	
Yassmieh-el-Kebli.eh (el)	»	68	6	74	103	»	»	»	346	303	649	
Om Thorein	»	22	2	24	36	»	»	»	72	76	148	4.292
Faou Kebli	nah.	404	28	432	564	1 794	1 658	3 452	»	»	»	
'Adi	nag'a	11	3	14	18	»	»	»	58	64	122	
Alf (el)	ezb.	61	3	64	76	»	»	»	322	314	636	
'Oubieh (el)	nag'a	13	»	13	18	»	»	»	78	63	141	
Deiri (el)	ezb.	30	1	31	32	»	»	»	140	131	271	
Haf (el)	nag'a	19	1	20	26	»	»	»	109	05	214	
Garf (e)	»	26	2	28	39	»	»	»	122	126	248	
Hamamdah (el)	»	54	4	58	81	»	»	»	215	195	410	
Kharwa'ah (e)	»	82	2	84	122	»	»	»	371	345	716	
Mesrah	»	81	2	83	106	»	»	»	321	320	641	
Hamzah Dom	»	38	13	51	42	»	»	»	144	150	294	7 145
Halfaieh (el)	nah.	106	»	106	178	582	547	1 129	»	»	»	
'Arab (el)	ezb.	21	1	22	5	»	»	»	148	161	309	
'Awad (el)	nag'a	80	2	82	3	»	»	»	254	251	505	
Beredieh (el)	»	113	1	114	163	»	»	»	544	484	1 028	
Halfaieh (el)	»	85	8	93	143	»	»	»	424	407	831	
Samaïnah (el)	»	91	1	92	136	»	»	»	452	403	855	
Kom Chafé'	»	69	1	70	118	»	»	»	367	341	708	5 365

Digitized by Google
Original from CORNELL UNIVERSITY

VILLES, NAHIEHS ET LEURS DÉPENDANCES

CLASSEMENT PAR DIVISIONS ET SUBDIVISIONS ADMINISTRATIVES

XXII. *Population fixe, semi-sédentaire et étrangère.*

MOUDIRIEH KENA DISTRICT *DECHNA (suite).*	Désignation des centres	HABITATIONS occupées	HABITATIONS vides	HABITATIONS total	FAMILLES nombre	POPULATION AGGLOMÉRÉE masc.	POPULATION AGGLOMÉRÉE fémin.	POPULATION AGGLOMÉRÉE totale	POPULATION ÉPARSE mas.	POPULATION ÉPARSE fém.	POPULATION ÉPARSE totale	TOTAL Nahiehs et dépendances
Heguérât .(el	nah	82	4	86	125	371	408	779	»	»	»	
Abou Orouk	nag'a	17	»	17	19	»	»	»	69	65	134	
'Edeissieh (e)	»	70	3	73	122	»	»	»	370	349	719	
Fawassieh e.	»	186	12	198	231	»	»	»	771	796	1 567	
Koussas (el	ezb	6	»	6	6	»	»	»	21	22	43	
Rezkah . . (el	»	3	3	6	3	»	»	»	7	6	13	
'Othman . .	nag'a	60	6	66	71	»	»	»	225	208	433	
...ebarah	»	72	3	75	113	»	»	»	386	352	738	
Me'a...a	»	71	10	81	105	»	»	»	293	343	636	
Manna' .	»	3	1	4	3	»	»	»	16	17	33	
'Odah .	»	16	»	16	64	»	»	»	72	67	139	5 234
Houw .	nah	491	41	532	659	2 011	1 947	3.958	»	»	»	
'Aly Rachwân .	ezb	5	»	5	9	»	»	»	27	28	55	
Kar'an (e.)	»	16	»	16	24	»	»	»	53	55	108	
Ibrah m Mohammed	»	35	»	35	47	»	»	»	131	127	258	
Kh...taia...an-el Bahârieh	ezb	7	»	7	13	»	»	»	36	22	58	
Khalafallah-el-Kebli eh	»	5	»	5	8	»	»	»	31	30	61	
Mohammed 'Ewah	nag'a	23	5	28	38	»	»	»	95	95	190	
Soleiman Ahmad	ezb	5	»	5	9	»	»	»	22	16	38	
'Omar Abdel Rahim	nag'a	18	3	21	25	»	»	»	71	53	124	
Deir couvent) Mari Mina	ezb	10	»	10	12	»	»	»	31	29	60	4 910
Kalimnah el	nah	93	1	94	124	433	438	871	»	»	»	
Abo Ragab .	nag'a	16	»	16	20	»	»	»	51	58	112	
Madkûr (el	»	110	2	112	121	»	»	»	376	354	730	
Naggar . (e.	»	12	»	12	14	»	»	»	43	40	83	
Fe...est ne . .	ezb	9	»	9	11	»	»	»	35	27	62	1 858
Kasr-wel Saïad (el	nah	254	24	278	335	1 114	1 031	2 145	»	»	»	
Abou Chawich ...	ezb	14	»	14	22	»	»	»	90	93	183	
'Arab (el	nag'a	25	9	34	27	»	»	»	49	50	99	
Cheikh Mohammed . (e.	»	26	1	27	54	»	»	»	177	164	341	
Cha...e (e.	»	61	3	64	108	»	»	»	304	279	583	
Dehbah-el-Charkieh el	ezb	120	11	131	172	»	»	»	504	494	998	
Hagar .. (el	nag'a	22	6	28	49	»	»	»	132	125	257	
Kenawieh (el	»	240	6	246	272	»	»	»	977	927	1 904	
Kimbarek ...	ezb	11	5	16	15	»	»	»	28	37	65	
Yasni . ..	»	5	»	5	7	»	»	»	22	25	47	
Kenawieh el	nah	248	22	270	285	861	862	1 723	»	»	»	1 723
Marachdah (e.	nah	153	2	155	230	716	748	1 464	»	»	»	
Abou Kaloutah	ezb	20	»	20	29	»	»	»	93	93	186	
'Arab . (el	»	15	»	15	45	»	»	»	185	170	355	
Gabbassah el	nag'a	14	»	14	25	»	»	»	71	82	153	
Guencinah . . . .(el	»	21	6	27	31	»	»	»	101	86	187	
Hassan 'Aly	ezb	8	»	8	11	»	»	»	40	48	88	2 433

Digitized by Google
Original from CORNELL UNIVERSITY

VILLES, NAHIEHS ET LEURS DÉPENDANCES

CLASSEMENT PAR DIVISIONS ET SUBDIVISIONS ADMINISTRATIVES

XXII. *Population fixe, semi-sédentaire et étrangère.*

MOUDIRIEH KENA — DISTRICT *DECHNA (suite).*	Désignation des centres	HABITATIONS occupées	HABITATIONS vides	HABITATIONS tota.	FAMILLES nombre	POPULATION AGGLOMÉRÉE masc.	POPULATION AGGLOMÉRÉE fémin.	POPULATION AGGLOMÉRÉE totale	POPULATION ÉPARSE mas.	POPULATION ÉPARSE fém.	POPULATION ÉPARSE totale	TOTAL Nahieh et dépendances.
Salamieh (el	nah.	220	1	221	289	1 031	870	1 901	»	»	»	
Abou Kebout	nag'a	29	»	29	31	»	»	»	101	91	194	
Abou Kataïah	»	23	»	23	28	»	»	»	113	108	221	
Abou Salem	»	58	3	61	82	»	»	»	268	252	520	
Ahmad Abou Hamad	ezb	27	»	27	31	»	»	»	99	95	194	
'Aïed	nag'a	52	2	54	56	»	»	»	196	185	381	
'Amran	»	25	4	29	28	»	»	»	81	80	161	
Bandouki	ezb	4	1	5	4	»	»	»	26	23	49	
Daoud	»	10	»	13	13	»	»	»	46	40	86	
'Adaoui (el)	nag'a	45	8	53	60	»	»	»	182	159	341	
Bararah (el	»	35	5	40	54	»	»	»	169	159	328	
Cheikh Abou Warwar (el	»	22	1	23	26	»	»	»	59	70	129	
Dehbah-el-Baharieh (el	»	223	»	223	370	»	»	»	1086	1031	2 117	
Ghafir (el	»	36	»	36	40	»	»	»	139	156	295	
Hakem (el	»	20	4	24	25	»	»	»	77	78	155	
Hicha (el	»	24	1	25	31	»	»	»	110	97	207	
Halawieh (el	»	17	»	17	22	»	»	»	75	67	142	
Massa'hah (el	»	65	5	70	114	»	»	»	383	369	752	
Nagatieh (el	»	127	»	127	215	»	»	»	643	629	1 272	
Guessieh (el	»	32	5	37	42	»	»	»	132	113	245	
Sabakat (el	»	9	»	9	9	»	»	»	42	45	87	
Zeitun (el	»	20	4	24	25	»	»	»	75	72	147	
Mohammed Gaudat	»	5	»	5	6	»	»	»	14	19	33	
Donkol (el	ezb	49	»	49	51	»	»	»	207	229	436	10.391
Samtât (el	nah.	91	13	104	141	423	422	845	»	»	»	
Abou Id	nag'a	33	4	37	39	»	»	»	135	126	261	
Awlad Samra	»	93	12	105	127	»	»	»	392	364	756	
Awlad Isma'il	»	29	4	33	37	»	»	»	114	103	217	
Abou Gamous	»	27	2	29	34	»	»	»	94	98	192	
Abadi	»	13	»	13	15	»	»	»	43	37	80	
Abou Mahrous	ezb	9	3	12	9	»	»	»	37	33	70	
Abou Othman	nag'a	15	3	18	19	»	»	»	57	55	112	
Debbiat (el	»	34	6	40	47	»	»	»	156	161	317	
Gamé (el	»	90	1	103	102	»	»	»	432	384	816	
Hadb (el	»	43	1	44	63	»	»	»	184	168	352	
Cheikh Rezk (el	»	30	3	33	36	»	»	»	125	127	252	
Fahirah (el	»	24	1	25	30	»	»	»	98	95	193	
Khalatbah (el	»	22	3	25	22	»	»	»	89	87	176	
Mahamid (el	»	12	2	14	13	»	»	»	36	44	80	
Zohenat (el	»	23	1	24	25	»	»	»	90	85	175	4 804
Tawabieh (el	nah.	113	5	118	174	469	459	928	»	»	»	
Baguieh el	nag'a	31	2	33	44	»	»	»	138	125	263	
Chanabrah	»	50	»	50	72	»	»	»	184	185	369	
Guezireh (e	»	171	10	181	242	»	»	»	551	528	1 079	
Half (el	»	64	1	65	112	»	»	»	222	210	432	
Agardab (e	»	15	»	15	29	»	»	»	58	57	115	3 236
Wakf (el	nah.	488	»	488	520	1 678	1 513	3 191	»	»	»	
Sanabsah (el	nag'a	87	»	87	88	»	»	»	616	642	1 258	4 449
TOTAL		11 499	607	12 106	16 334	17 135	16 321	33 456	34695	33280	67 975	104434

Digitized by Google Original from CORNELL UNIVERSITY

VILLES, NAHIEHS ET LEURS DÉPENDANCES

CLASSEMENT PAR DIVISIONS ET SUBDIVISIONS ADMINISTRATIVES

XXII. *Population fixe, semi-sédentaire et étrangère.*

MOUDIRIEH KENA — DISTRICT FARCHOUT	Désignation des centres	HABITATIONS occupées	HABITATIONS vides	HABITATIONS total	FAMILLES nombre	POPULATION AGGLOMÉRÉE masc.	AGGLOMÉRÉE fémin.	AGGLOMÉRÉE totale	ÉPARSE mas.	ÉPARSE fém.	ÉPARSE totale	TOTAL Nahiehs et dépendances
Aoussat Samhoud (el)	nah	50	4	54	76	231	234	465	»	»	»	
Adadieh (el)	nag'a	78	8	86	88	»	»	»	292	300	592	
Amamieh (el)	»	56	9	65	69	»	»	»	219	212	431	
'Awamer (el)	»	45	19	64	62	»	»	»	240	244	484	
Beni Barzah	»	71	20	91	125	»	»	»	402	444	846	
Makhalbatieh (el)	»	46	8	54	57	»	»	»	165	165	330	
Naggar (el)	»	30	2	32	30	»	»	»	126	104	230	
Rawaieh	»	49	9	58	70	»	»	»	262	277	539	
Saïadieh (el)	»	23	7	30	24	»	»	»	64	76	140	
Tout (el)	»	95	12	107	119	»	»	»	357	358	715	4 772
Arki-wel-Dahsah (el)	nah	181	16	197	19	708	673	1 381	»	»	»	
Ahmad Salem	ezb	51	1	52	53	»	»	»	194	213	407	
Batran Ghabah	»	31	1	32	37	»	»	»	116	116	232	
Dahsah (el)	»	100	11	111	116	»	»	»	338	319	657	
Zafi (el)	»	12	1	13	18	»	»	»	61	55	116	
Sakr	nag'a	17	3	20	17	»	»	»	88	108	196	
Koleib Gadallah	ezb	15	»	15	15	»	»	»	46	40	86	
Sa'id Setelhah	»	6	2	8	8	»	»	»	36	38	74	3149
Awlad Negm Bahgourah	nah	71	6	77	89	279	238	517	»	»	»	
Awlad Aly	nag'a	29	1	30	31	»	»	»	85	80	165	
Awlad Othman	»	24	3	27	29	»	»	»	81	96	177	
Chahatfah (el)	»	21	2	23	26	»	»	»	97	92	189	
Chatbieh (el)	»	71	1	72	98	»	»	»	278	272	550	
Sarahnan (el)	»	25	1	26	27	»	»	»	78	79	157	
Sahel (el)	»	73	1	74	96	»	»	»	246	304	550	
Seut (el)	»	22	1	23	28	»	»	»	70	74	144	
Sakrat (el)	»	20	»	20	27	»	»	»	74	77	151	
Hassan Abdel Rahman	ezb	9	1	10	9	»	»	»	24	26	50	
Ibrahim	nag'a	15	»	15	25	»	»	»	69	67	136	2.786
Bahari Samhoud (el)	nah	75	10	85	101	298	314	612	»	»	»	
Abou Chouchah	ezb	13	15	28	14	»	»	»	42	19	31	
Abou Delaka	nag'a	11	4	15	11	»	»	»	50	42	92	
Abou Gamous	ezb	29	5	34	32	»	»	»	135	114	249	
Abou Meghareh	nag'a	13	1	14	15	»	»	»	32	39	71	
Abou Mourad	ezb	7	1	8	12	»	»	»	37	33	70	
'Eleimât (el)	nag'a	61	9	70	88	»	»	»	281	306	587	
Mo'arrah-el-Gharbieh (el)	»	23	3	25	33	»	»	»	107	136	243	
Mo'arrah-el-Charkieh (el)	»	21	1	22	25	»	»	»	79	85	164	
Zomr (el)	»	33	2	35	35	»	»	»	197	201	398	
Kom Barawat	»	5	1	6	10	»	»	»	41	46	87	2 604
Bahgourah	nah	572	21	593	707	2 369	2 285	4 654	»	»	»	
Abou Ghoreden	ezb	8	»	8	11	»	»	»	37	38	75	
Abou Hefnaoui	nag'a	17	4	21	26	»	»	»	89	78	167	
Abou Nefel	»	18	2	20	26	»	»	»	100	97	197	
Abou Noussa	»	11	»	11	12	»	»	»	29	34	63	
Abou Nokab	»	43	1	44	48	»	»	»	182	158	340	
Abou Tattal	»	6	»	6	9	»	»	»	31	25	56	
Awlad 'Abdel Kader	»	12	»	12	14	»	»	»	52	58	115	

Digitized by Google Original from CORNELL UNIVERSITY

VILLES, NAHIEHS ET LEURS DÉPENDANCES

CLASSEMENT PAR DIVISIONS ET SUBDIVISIONS ADMINISTRATIVES

XXII. *Population fixe, semi-sédentaire et étrangère.*

MOUDIRIEH KENA / DISTRICT / *FARCHOUT (suite).*	Désignation des centres	HABITATIONS occupées	HABITATIONS vides	HABITATIONS total	FAMILLES nombre	POPULATION AGGLOMÉRÉE masc.	AGGLOMÉRÉE fémin.	AGGLOMÉRÉE totale	ÉPARSE mas.	ÉPARSE fém	ÉPARSE totale	TOTAL Nahieha et dépendances
Bahgourah (*suite*)												
Becharah Guirguis	nag'a	14	»	14	35	»	»	»	93	94	187	
Kaddis Bedabah (el	deir	7	»	7	7	»	»	»	16	17	33	
Cheikh (el	nag'a	7	1	8	11	»	»	»	30	34	64	
Nakib (el	ezb	9	»	9	11	»	»	»	42	36	78	
Naggar (el)	nag'a	18	»	18	22	»	»	»	68	78	146	
Samasmah (el)	»	26	»	26	35	»	»	»	135	115	250	
Zalatnieh (el)	ezb	5	»	5	6	»	»	»	26	20	46	
Zeiekh (el)	»	5	1	6	7	»	»	»	24	18	42	
Feleet Effendi	nag'a	44	»	44	51	»	»	»	135	121	256	
Guind. Abdel Kader	»	8	1	9	11	»	»	»	46	54	99	
Kah el-Makta'	»	36	»	36	40	»	»	»	173	148	321	
Khalfan 'Omar	»	16	»	16	19	»	»	»	57	63	120	
'Issa	»	25	»	25	36	»	»	»	120	102	222	
Sa d Mosseleh	ezb	2	3	5	2	»	»	»	3	5	8	
Youssef Mosseleh	»	4	2	6	4	»	»	»	15	9	24	
Youssef Khalil Gouweid	nag'a	10	»	10	13	»	»	»	52	46	98	7 661
Bakhanès	nah	94	»	94	128	405	393	798	»	»	»	
Awlad Sallam	nag'a	26	»	26	35	»	»	»	91	100	91	
Benoudi Hammad	»	6	»	6	7	»	»	»	21	22	43	
Rasian Mohammed	ezb	13	10	23	14	»	»	»	41	39	80	
Cheikh Ayad (e	nag'a	48	2	50	65	»	»	»	217	221	438	
Dom (e	guez	18	1	19	22	»	»	»	72	63	135	
Kafieh (e	nag'a	22	5	27	30	»	»	»	135	11	246	
Kassab (e	»	31	»	31	48	»	»	»	171	166	337	
Nezenah (e	»	26	1	27	42	»	»	»	136	129	265	
Farchout	eft	4	2	6	7	»	»	»	59	46	105	
Feleet Effendi	ezb	7	1	8	7	»	»	»	19	10	29	
Kandil	nag'a	10	2	12	11	»	»	»	25	28	53	
Khaled	ezb	7	3	10	8	»	»	»	37	31	68	
Mikha el-Azri	»	22	4	26	22	»	»	»	49	47	96	
Mohammed 'Abdel Fattah	»	7	»	7	8	»	»	»	29	26	55	
Mohammed Barakat	»	4	2	6	6	»	»	»	19	17	36	
Radouan	nag'a	88	5	93	108	»	»	»	352	363	715	
Torki	»	48	»	48	66	»	»	»	209	235	444	
Trad	ezb	11	»	11	18	»	»	»	54	48	102	4 236
Balabich (el)	nag.	67	13	80	94	407	404	811	»	»	»	
Emeirah	nag'a	20	2	22	20	»	»	»	74	66	140	
Awlad 'Abdel-Rahman	ezb	16	3	19	16	»	»	»	68	64	132	
Dabi'eh	nag'a	34	3	37	37	»	»	»	188	169	357	
Deir Abdel Messih	ezb	21	»	21	32	»	»	»	98	80	178	
Amar	nag	154	22	176	217	»	»	»	649	721	1 370	
Deir-el-Charki (el	ezb	19	1	20	38	»	»	»	92	89	181	
Deir-el-Gharbi (el	»	61	1	62	82	»	»	»	236	251	487	
Isnoros	»	5	3	8	5	»	»	»	10	5	15	
Kawassieh (el	nag'a	89	11	100	96	»	»	»	362	344	706	
Kom abdel Tarfah	»	8	1	9	8	»	»	»	29	7	36	
Mohamar	»	57	»	57	57	»	»	»	249	228	477	
Sahl	ezb	2	5	7	7	»	»	»	23	18	41	4 844
Beled-el Mal	nah.	177	7	184	260	697	728	1 425	»	»	»	
'Arrak (el	nag'a	127	4	131	159	»	»	»	506	548	1 054	
Amri (el)	»	43	3	46	71	»	»	»	227	217	444	

Digitized by Google
Original from CORNELL UNIVERSITY

VILLES, NAHIEHS ET LEURS DÉPENDANCES

CLASSEMENT PAR DIVISIONS ET SUBDIVISIONS ADMINISTRATIVES

XXII. *Population fixe, semi-sédentaire et étrangère.*

MOUDIRIEH KENA DISTRICT *FARCHOUT (suite).*	Désignation des centres	HABITATIONS occupées	HABITATIONS vides	HABITATIONS tous.	FAMILLES nombre	POPULATION AGGLOMÉRÉE masc.	AGGLOMÉRÉE fémin.	AGGLOMÉRÉE totale	ÉPARSE mas.	ÉPARSE fém.	ÉPARSE totale	TOTAL Nahiehs et dépendances
Beläd-el-Mäi (*suite*)												
Baraghith (el)	dag'a	61	5	66	73	»	»	»	265	248	513	
Cheikh Hamad (el)	»	25	1	26	38	»	»	»	135	140	275	
Deir-el-Charki (el)	»	35	5	40	56	»	»	»	224	244	468	
Deir-el-Gharbi (el)	»	19	7	26	27	»	»	»	151	146	297	
Ivaouna (el)	»	156	10	166	274	»	»	»	820	744	1 564	
Nawahel (el)	»	81	9	90	106	»	»	»	527	525	1 052	
Hussein Abou 'Afachah	»	9	1	10	9	»	»	»	37	36	73	
Zaraoi Fadel	»	11	1	12	30	»	»	»	111	76	187	7 352
Charki Bahgourah (el)	mah.	61	5	66	73	234	230	464	»	»	»	
Abou Djabi (el)	dag'a	61	2	63	64	»	»	»	180	171	351	
Chalaoi (el)	»	14	»	14	14	»	»	»	44	44	88	
'Akoulah (el)	»	16	»	16	16	»	»	»	42	41	83	
Barai (el)	»	18	2	20	20	»	»	»	47	43	90	
Bekeia (el)	»	66	»	66	80	»	»	»	235	238	473	
Cheikh Hamad (el)	ezb.	6	»	6	8	»	»	»	17	16	33	
Nazieh (el)	dag'a	35	4	39	43	»	»	»	172	156	328	
Sahel (el)	»	61	1	62	109	»	»	»	252	232	484	
Zamneh (el)	»	43	»	43	69	»	»	»	176	177	353	
Farchout	tell	8	»	8	10	»	»	»	30	29	59	
Hassan 'Abdel Rahman	ezb.	22	»	22	31	»	»	»	60	75	135	2 541
'Charki Samhoud (el)	mah.	55	4	59	82	260	286	546	»	»	»	
'Akoul (el)	nag'a	12	1	13	13	»	»	»	34	35	69	
Mahrazan (el)	»	125	11	136	159	»	»	»	525	551	1 076	
Reboa (el)	»	41	6	47	52	»	»	»	135	54	289	
Hamra	»	51	»	51	66	»	»	»	246	251	497	
Mouassa Hamra	ezb.	37	6	43	39	»	»	»	103	80	183	
Guezaret-el-Charnarat	nag'a	16	1	17	16	»	»	»	39	37	76	2 736
'Ezbet-el-Boussab	mah.	69	4	73	93	468	415	879	»	»	»	
Cheikh (el)	nag'a	14	»	14	24	»	»	»	100	101	201	
Nawahel (el)	»	25	7	30	44	»	»	»	156	45	301	
Salahieh	»	25	2	27	35	»	»	»	163	132	295	
Hemeida (el)	»	6	»	6	7	»	»	»	32	30	62	1 738
Farchout	mah.	956	122	1 078	1 459	3 993	3 995	7 988	»	»	»	
Ahmad Haroun	ezb.	22	»	22	49	»	»	»	37	48	277	
Abou Makhouf	»	11	1	12	49	»	»	»	119	03	222	
'Abdallah Charaf-el-Dine	»	8	»	8	15	»	»	»	0	34	64	
'Abou Al Sekin	»	19	»	13	24	»	»	»	56	53	109	
'Aly Younes	»	10	»	10	30	»	»	»	104	82	186	
'Aly Hegazi	»	9	»	9	21	»	»	»	46	46	92	
'Aly Sahali	»	10	1	11	23	»	»	»	53	38	91	
Ahmad Tabeh	»	10	»	10	12	»	»	»	35	26	61	
Ivadi (el)	nag'a	44	»	44	53	»	»	»	176	170	347	9 436
Gharbi Bahgourah	mah.	57	»	57	60	217	230	447	»	»	»	
'Abdel Gualil Hamad	ezb.	10	»	10	17	»	»	»	49	44	93	
Elerwah Moustafa	»	7	1	8	7	»	»	»	33	26	59	
'Aly 'Abde-'Al	»	11	»	11	14	»	»	»	52	48	100	
'Amrna	nag'a	38	4	42	41	»	»	»	147	148	295	

Digitized by Google
Original from CORNELL UNIVERSITY

VILLES, NAHIEHS ET LEURS DÉPENDANCES

CLASSEMENT PAR DIVISIONS ET SUBDIVISIONS ADMINISTRATIVES

XXII. *Population fixe, semi-sédentaire et étrangère.*

MOUDIRIEH KENA DISTRICT *FARCHOUT (suite).*	Désignation des centres	HABITATIONS occupées	HABITATIONS vides	HABITATIONS total	FAMILLES nombre	POPULATION AGGLOMÉRÉE masc.	AGGLOMÉRÉE fémin.	AGGLOMÉRÉE totale	ÉPARSE masc.	ÉPARSE fém.	ÉPARSE total	TOTAL Nahieha et dépendances.
Gharbi Bahgourah (*suite*).												
Chalallah ..... (el	nah.	64	»	64	69	»	»	»	251	274	525	
Dom (el	»	65	3	68	77	»	»	»	282	277	559	
Hock (el	»	54	1	55	39	»	»	»	141	151	292	
Mohammed 'Omar ..	ezb	15	»	15	15	»	»	»	49	52	101	
Saïagah ..	nag'a	16	1	17	22	»	»	»	51	56	107	
Soleiman ..	»	44	4	48	52	»	»	»	170	181	360	
Azhlem ..	»	140	1	141	180	»	»	»	607	625	1 232	4 170
Guezaret Naknak	nah	21	»	21	98	141	135	276	»	»	»	
'Abdel-Kerim Abdel-'Al	ezb	16	»	16	30	»	»	»	85	95	180	
Saïed Mohammed (el	»	4	3	7	8	»	»	»	7	7	14	
Mohammed 'Abdallah	»	5	»	5	7	»	»	»	25	28	53	
'Omar 'Abdel-'Al ..	»	15	3	18	27	»	»	»	75	80	155	
Youssef Manlawi ..	»	15	»	15	29	»	»	»	102	106	208	896
Heseénat (el	nah	39	»	39	50	193	192	385	»	»	»	
Abou La'oub	nag'a	19	»	19	37	»	»	»	99	117	216	
Aleu Aziz ..	»	19	»	19	28	»	»	»	89	74	163	
Chamanda .. (el	»	19	»	19	22	»	»	»	108	96	204	
Damrah .. (el	»	11	»	11	21	»	»	»	54	79	133	
Dorm .. el	»	13	»	13	2	»	»	»	62	59	121	
Hebeiret-Kebir .. (e	»	22	3	25	29	»	»	»	116	115	231	
Hebeiret-Saghir .. (el	»	11	»	11	12	»	»	»	29	0	59	
Kemmar	»	32	»	32	42	»	»	»	144	157	301	1 812
Kammanah ..... (el	nah	125	17	142	177	564	518	1 082	»	»	»	
'Abdel Rahim Mohammed Hammad	ezb	5	»	5	6	»	»	»	20	17	37	
Abou Khadr ..	nag'a	5	»	5	11	»	»	»	21	18	39	
Ahmed Abdel Kerb	ezb	5	»	5	8	»	»	»	26	24	50	
Ahmad'Issa	»	6	1	7	8	»	»	»	17	3	20	
Ahmad Zeidan ..	»	9	»	9	11	»	»	»	28	30	58	
'Aly Khalifah ..	»	10	»	10	10	»	»	»	19	23	42	
Ali [illegible]	»	3	14	17	3	»	»	»	8	6	14	
'Askari (*inhabitée*) (el	»	»	5	5	»	»	»	»	0	»	»	
Baraïmah .. (el	nag'a	42	3	45	42	»	»	»	132	122	254	
Damrieh (e	ezb	5	»	5	5	»	»	»	9	11	20	
Dar (el	»	33	2	35	38	»	»	»	119	132	251	
Deb (el	»	4	3	7	4	»	»	»	13	12	25	
Maonar b (el	nag'a	94	»	94	91	»	»	»	99	94	193	
Hammad ..	ezb.	69	1	70	81	»	»	»	202	208	410	
Hussein Hammadi ..	»	14	2	16	14	»	»	»	28	31	59	
Ibrahim Monaïl	»	8	»	8	8	»	»	»	25	32	57	
Mahmoud Hammad.	»	8	»	8	8	»	»	»	36	27	63	
Moussa Haridi (*inhabitée*)	»	»	8	8	»	»	»	»	»	»	»	
'Eweis Gad ..	»	9	»	9	11	»	»	»	21	28	49	
Sad Allah Ghali ..	»	5	»	5	5	»	»	»	17	16	33	
Salagah ..	nag'a	80	»	80	80	»	»	»	302	276	578	3 340
'Karah Wel Kernak .....(el	nah	118	0	128	171	739	637	1 376	»	»	»	
Abou Badi ..	nag'a	35	3	38	52	»	»	»	194	201	395	
'Abdallah Farrag ..	ezb	12	2	14	27	»	»	»	98	89	187	
'Abdel Na'im ..	»	10	»	10	26	»	»	»	75	86	161	

Digitized by Google Original from CORNELL UNIVERSITY

VILLES, NAHIEHS ET LEURS DÉPENDANCES

CLASSEMENT PAR DIVISIONS ET SUBDIVISIONS ADMINISTRATIVES

XXII. *Population fixe, semi-sédentaire et étrangère.*

MOUDIRIEH KENA DISTRICT *Fait. Ho'T (suite).*	Désignation des centres	HABITATIONS occupées	HABITATIONS vides	HABITATIONS tot.	FAMILLES nombre	POPULATION AGGLOMÉRÉE masc.	AGGLOMÉRÉE fem.	AGGLOMÉRÉE totale	ÉPARSE mas.	ÉPARSE fem.	ÉPARSE totale	TOTAL Nahieh et dépendances.
Karah wel Karnak (*suite*).												
Ahmad Hassan	»	7	2	9	17	»	»	»	54	54	108	
Chahine	»	7	»	7	14	»	»	»	33	33	66	
Gad'Abdel Halim	»	6	»	6	11	»	»	»	32	31	63	
Karnak	nag'a	111	3	114	185	»	»	»	663	597	1 260	
KhAwaled	(el)	44	8	52	98	»	»	»	321	299	620	
Zarabi	(el)	36	2	38	67	»	»	»	253	221	474	
Waziri Mohammed	(el, ezb	11	1	12	17	»	»	»	51	45	96	4 816
Kebeibah wel Esseirât	(el, nah	157	3	160	207	496	[illegible]	976	»	»	»	
'Abdel Sadek	ezb	5	»	5	5	»	»	»	10	10	20	
Beni Safed	nag'a	11	»	11	30	»	»	»	74	53	127	
'Ali	(el) ezb	4	1	5	5	»	»	»	9	9	18	
Arak	(el) nag'a	16	1	17	30	»	»	»	44	54	98	
[illegible]	»	72	2	74	89	»	»	»	209	203	412	
Deir	(el)	14	1	15	18	»	»	»	42	43	85	
Guebeinat	(el) »	4	»	7	6	»	»	»	24	22	46	
Guezaren	(el) »	99	6	105	115	»	»	»	304	288	592	
Mughariba	(ezb)	7	»	7	8	»	»	»	21	18	39	
[illegible]	»	8	»	8	8	»	»	»	11	12	23	
Farrag	ezb	19	7	26	37	»	»	»	92	86	178	
Hamad	»	7	3	10	8	»	»	»	17	16	29	
Kharfah	nag'a	37	»	37	49	»	»	»	123	123	246	2 889
Kebli Samhoud	(e) na	38	»	38	83	212	223	435	»	»	»	
Ibn el Banat	(e) nag'a	19	1	20	2	»	»	»	49	42	91	
Hebeit el-Kebli	(el)	20	1	21	54	»	»	»	156	131	287	
Kom-el Maganine	»	54	5	59	5	»	»	»	402	366	768	1 581
Kom-el-Ahmar	(el nah	230	12	242	320	746	785	1 531	»	»	»	
Abdallah Mohammed	ezb	7	1	8	8	»	»	»	19	23	42	
'Abdel Ghani Abou Aïchah	»	6	2	8	7	»	»	»	16	15	31	
Ahmad Hamad	»	5	1	6	6	»	»	»	18	21	39	
Ali [illegible]	»	12	»	12	1	»	»	»	48	40	88	
[illegible]	teft.	14	3	17	17	»	»	»	54	40	94	
Hassan Raslan	ezb	32	3	35	45	»	»	»	130	132	262	
Hamad Ismaïl	»	6	»	6	8	»	»	»	21	17	38	
Ismaïl Ghaloum	»	38	2	40	54	»	»	»	130	130	260	
Hussein Helal	»	8	»	8	8	»	»	»	14	17	31	
Khalifah Sissaban	»	12	»	12	14	»	»	»	43	43	86	
Mahmoud Ibrahim	»	5	1	6	5	»	»	»	7	8	15	
Mohammed Chadil	»	5	»	5	6	»	»	»	16	16	32	
Mohammed Hammad	»	9	»	9	11	»	»	»	37	40	100	
Tantawi Chawich	»	7	»	7	9	»	»	»	20	26	46	
Torki	nah	15	»	15	32	»	»	»	78	102	180	2 879
Kom-el-Begâh we Awlad Negm-el Temmah	nah	76	[illegible]	84	114	403	272	675	»	»	»	
Abdallah Beraït	nah	10	2	12	15	0	[illegible]	»	27	23	50	
'Abdallah Talhah	»	7	1	8	[illegible]	0	[illegible]	»	26	20	46	
Abou Anah	»	15	»	[illegible]	17	[illegible]	[illegible]	»	52	51	103	
Abou Rowaï	»	25	[illegible]	28	38	[illegible]	[illegible]	»	93	87	180	
Abou Faccar	»	29	4	33	41	[illegible]	[illegible]	»	112	110	222	
Abou Komeil	»	5	1	[illegible]	11	[illegible]	[illegible]	»	18	23	41	

Digitized by Google
Original from CORNELL UNIVERSITY

VILLES, NAHIEHS ET LEURS DÉPENDANCES

CLASSEMENT PAR DIVISIONS ET SUBDIVISIONS ADMINISTRATIVES

XXII. *Population fixe, semi-sédentaire et étrangère.*

MOUDIRIEH KENA — DISTRICT FARCHOUT (suite).	Désignation des centres	HABITATIONS occupées	HABITATIONS vides	HABITATIONS total	FAMILLES nombre	POPULATION AGGLOMÉRÉE mascul.	POPULATION AGGLOMÉRÉE féminin.	POPULATION AGGLOMÉRÉE totale	POPULATION ÉPARSE mascul.	POPULATION ÉPARSE fém.	POPULATION ÉPARSE totale	TOTAL Nahiehs et dépendances.
Kom-el Begâh' (suite)												
Abou Sa'd	nag'a	4	6	10	4	»	»	»	18	26	44	
Abou Sanad	»	9	4	13	13	»	»	»	34	31	65	
Ahmad Berri	»	9	»	9	10	»	»	»	36	37	73	
Amrân	»	18	3	21	21	»	»	»	61	61	121	
Awlad Daoud	»	14	3	17	18	»	»	»	42	38	80	
Awlad Goudah	»	26	»	26	29	»	»	»	83	77	160	
'Agagral (el)	»	11	1	12	13	»	»	»	25	33	58	
'Aralad (el)	»	12	»	12	19	»	»	»	53	50	103	
Kassashah (el)	»	12	1	13	15	»	»	»	40	39	79	
Khat[illegible] el	»	10	1	11	18	»	»	»	45	35	80	
Guirguis Ma'touk	ezb	5	»	5	9	»	»	»	19	23	42	
Khalifah 'Aly	nag'a	22	»	22	25	»	»	»	58	71	129	
kom Awlad Negm	»	4	3	13	56	»	»	»	168	163	331	
'Orban Abdel Rahim	»	8	5	13	[illegible]	»	»	»	23	26	49	
Magued	ezb	7	»	7	7	»	»	»	25	21	46	2 686
Kosseir Bakhanès	nag'a	77	23	100	98	431	412	843	»	»	»	
'Abdel Kerim Hamad	ezb	5	»	5	8	»	»	»	30	28	58	
Abou Amrân	nag'a	10	3	13	12	»	»	»	39	36	75	
Awlad 'Abdel Rahim	»	11	»	11	11	»	»	»	39	36	75	
Afla	»	5	1	6	7	»	»	»	22	22	44	
Ach thah	»	14	1	15	17	»	»	»	52	63	115	
Ebtecht	»	117	17	134	181	»	»	»	561	551	1 112	
Chawar (el)	ezb	5	3	8	10	»	»	»	27	28	55	
Cheik (el)	nag'a	6	3	9	10	»	»	»	52	24	46	
Garbaa (el)	»	13	3	16	24	»	»	»	74	75	149	
Ghannam (el)	ezb	8	»	8	9	»	»	»	29	21	50	
Khodeir Salem	»	9	1	10	12	»	»	»	41	41	82	
Hebet-el-Kel (el)	nag'a	11	3	14	14	»	»	»	74	75	149	
'Filah (el)	»	38	3	41	64	»	»	»	197	202	397	
Rehehat (el)	»	42	10	52	5	»	»	»	175	173	348	
Ramadnah (el)	»	5	»	5	9	»	»	»	24	31	55	
Sawawkah (el)	»	6	2	8	7	»	»	»	25	27	52	
Zarabi (el)	»	30	7	37	50	»	»	»	164	54	218	
Kom de tam	»	47	5	52	64	»	»	»	224	239	463	
Atasnah (el)	»	12	4	16	41	»	»	»	132	115	247	
Sohak	»	25	6	31	44	»	»	»	165	198	363	
Sol[illegible]man 'Azwa	»	5	3	8	10	»	»	»	1	2	3	
Younès	»	8	2	10	13	»	»	»	31	36	72	5 197
Nag 'Hamadi	nag'a	4	6	100	1[illegible]5	484	325	809	»	»	»	
Farchout	(el)	168	22	191	2[illegible]3	»	»	»	543	565	108	
Kotlab	nag'a	24	»	2[illegible]	24	»	»	»	49	62	111	
Mohammed Raef	ezb	4	1		4	»	»	»	6	4	10	1 038
Negmah wel Hamran (el)	nah	111	20	131	125	586	532	1118	»	»	»	
Hamad Ragueb	nag'a	13	»	13	[illegible]	»	»	»	4	52	10[illegible]	
Hamrân (el)	»	63	5	68	74	»	»	»	286	310	596	
Dawah (el)	»	8	»	8	10	»	»	»	41	38	79	
Isma'il Hassan	»	8	»	8	[illegible]	»	»	»	27	22	49	1 943

Digitized by Google
Original from CORNELL UNIVERSITY

VILLES, NAHIEHS ET LEURS DÉPENDANCES

CLASSEMENT PAR DIVISIONS ET SUBDIVISIONS ADMINISTRATIVES

XXII. *Population fixe, semi-sédentaire et étrangère.*

MOUDIRIEH KENA DISTRICT FARCHOUT (suite).	Désignation des centres	HABITATIONS occupées	HABITATIONS vides	HABITATIONS total	FAMILLES nombre	POPULATION AGGLOMÉRÉE masc.	POPULATION AGGLOMÉRÉE fémin.	POPULATION AGGLOMÉRÉE totale	POPULATION ÉPARSE masc.	POPULATION ÉPARSE fém.	POPULATION ÉPARSE totale	TOTAL Nahiehs et dépendances
Nogou[illegible]e (el)	nah.	[illegible]8	11	10[illegible]	11[illegible]	371	34[illegible]	711	»	»	»	
D[illegible] (el)	nag'a	54	12	6[illegible]	58	»	»	»	22[illegible]	211	44[illegible]	
Za[illegible] (el)	»	3[illegible]	4	3[illegible]	41	»	»	»	[illegible]72	124	296	
Nakhla (el)	»	1[illegible]	1	[illegible]8	23	»	»	»	7[illegible]	69	140	1 587
Rakchah et Kom Ya'koub (el)	nah.	18	»	18	26	70	71	141	»	»	»	
'Emarat (el)	nag'a	21	3	24	29	»	»	»	10[illegible]	1[illegible]5	213	
'A[illegible]rieh	»	18	»	[illegible]8	[illegible]	»	»	»	[illegible]	1[illegible]	201	
[illegible]	»	2[illegible]	»	2[illegible]	[illegible]	»	»	»	85	[illegible]	174	
Sa[illegible]h	ezb.	1[illegible]	»	[illegible]	28	»	»	»	1[illegible]2	1[illegible]5	277	
Kom Ya'koub	nag'a	1[illegible]6	14	150	196	»	»	»	776	732	1 508	2 514
Refa'ah	nah.	[illegible]	2	34	55	197	194	391	»	»	»	
A[illegible]	nag'a	1[illegible]	2	14	44	»	»	»	131	122	253	
Hag Sa[illegible]lam (el)	»	[illegible]	1[illegible]	[illegible]7	57	»	»	»	17[illegible]	[illegible]77	350	
Koa[illegible]at[illegible]eh	»	28	5	33	52	»	»	»	140	[illegible]66	[illegible]	
H[illegible] (el)	»	»	8	8	»	»	»	»	»	»	»	
[illegible] Dadkoun	»	[illegible]	1	5	4	»	»	»	11	17	28	1 328
Rezkah (el)	nah.	13[illegible]	»	134	207	847	776	1 623	»	»	»	
A[illegible] el Rahman Tork[illegible]	[illegible]	[illegible]	»	5	[illegible]	»	»	»	[illegible]	13	22	
Abou Diab	»	»	»	9	12	»	»	»	54	53	10[illegible]	
[illegible]ssa	»	7	»	7	7	»	»	»	1[illegible]	[illegible]7	[illegible]	
Ga[illegible]	nag'a	[illegible]	»	52	74	»	»	»	[illegible]	2[illegible]	427	
Khamak[illegible]namah (el)	»	19	»	19	2[illegible]	»	»	»	[illegible]3	1[illegible]	[illegible]	
Madakrah (el)	ezb.	6	»	6	6	»	»	»	28	24	52	
Sa[illegible] (el)	nag'a	[illegible]4	»	1[illegible]	[illegible]	»	»	»	57	66	12[illegible]	
Sala[illegible]	»	3[illegible]	»	33	46	»	»	»	[illegible]	148	3[illegible]	
N[illegible]gdi	ezb.	»	»	12	16	»	»	»	7	66	[illegible]	
S[illegible]rour	nag'a	1[illegible]	»	10	17	»	»	»	57	71	128	3 194
Sal[illegible]mât (el)	nah.	52	2	54	65	269	258	527	»	»	»	
Abou Bahnassawi	nag'a	30	3	33	43	»	»	»	[illegible]3[illegible]	1[illegible]	2[illegible]	
Abou Doha	»	8	»	8	10	»	»	»	33	[illegible]	[illegible]8	
A[illegible]	»	2[illegible]	»	[illegible]	3[illegible]	»	»	»	1[illegible]	1[illegible]	23[illegible]	
Abou Howeidi	»	10	1	11	13	»	»	»	[illegible]	45	[illegible]	
Abou Kheirieh	»	13	»	13	26	»	»	»	[illegible]	[illegible]6	[illegible]	
A[illegible]	»	[illegible]	»	[illegible]	1[illegible]	»	»	»	4[illegible]	[illegible]	7[illegible]	
Abou Ma[illegible]	»	5	2	7	11	»	»	»	5[illegible]	48	[illegible]	
Abou Mare'ez	»	13	1	14	23	»	»	»	[illegible]	[illegible]	1[illegible]	
Abou Sa[illegible]m	»	27	2	29	50	»	»	»	[illegible]	[illegible]	3[illegible]	
Abou Zobrah	»	9	1	10	15	»	»	»	[illegible]	4[illegible]	[illegible]	
Abou Checht	»	55	4	59	102	»	»	»	[illegible]	[illegible]	[illegible]	
Kazzaz (el)	»	22	»	22	37	»	»	»	1[illegible]	1[illegible]1	248	
K[illegible] (el)	»	26	6	32	37	»	»	»	1[illegible]	[illegible]42	2[illegible]	
Ser[illegible] (el)	»	7	3	10	12	»	»	»	[illegible]2	4[illegible]	[illegible]	
Ga[illegible] (el)	»	1[illegible]	»	[illegible]	1[illegible]	»	»	»	[illegible]	1[illegible]	[illegible]	
[illegible]	»	22	3	25	29	»	»	»	11[illegible]	104	217	
Ze[illegible]	»	28	1	29	34	»	»	»	112	119	231	3 951
Samhoud	nah.	306	53	359	423	1 369	1 272	2 641	»	»	»	2 641
TOTAL		11 936	1140	13 076	16 345	18 580	17 847	36 427	33905	33385	67 290	103717

Digitized by Google Original from CORNELL UNIVERSITY

VILLES, NAHIEHS ET LEURS DÉPENDANCES

CLASSEMENT PAR DIVISIONS ET SUBDIVISIONS ADMINISTRATIVES

XXII. *Population fixe, semi-sédentaire et étrangère.*

MOUDIRIEH KENA DISTRICT *KENA*	Désignation des centres	HABITATIONS			FAMILLES	POPULATION						TOTAL Nahiehs et dépendances
						AGGLOMÉRÉE			ÉPARSE			
		occupées	vides	total	nombre	masc.	fémin.	totale	mas.	fém	totale	
Abnoud	nah.	265	18	283	277	812	901	1 713	»	»	»	
Baskarah	(el) nag'a	9	»	9	9	»	»	»	38	30	68	
Farsi	(e) »	15	1	16	17	»	»	»	58	58	116	
Nezmah	(e. »	74	2	76	81	»	»	»	295	207	502	
Sawahhieh	(el »	38	»	38	43	»	»	»	225	182	407	
Koraïem Amran	»	101	5	106	117	»	»	»	531	466	997	3.863
Achráf	(e nah.	127	2	129	127	357	330	687	»	»	»	
Belal	nag'a	9	2	11	9	»	»	»	15	15	30	
Domah	(el »	69	18	87	69	»	»	»	196	171	367	
'Eleikat	(el »	75	1	76	75	»	»	»	201	212	413	
Hay	el »	85	10	95	85	»	»	»	240	246	486	
Karawyne	el »	85	3	98	95	»	»	»	278	255	533	
Khessas	el »	107	6	113	107	»	»	»	300	277	577	
Karam Abou Mechah	»	16	»	16	16	»	»	»	51	52	103	3 166
Ballas	(e nah	683	49	731	762	2 052	2 181	4 233	»	»	»	
Rachwan Ahmad	ezb.	17	1	18	21	»	»	»	55	57	112	
Dawahan	(e nag'a	12	2	14	13	»	»	»	27	45	72	
Dom	(el »	40	3	43	43	»	»	»	112	106	218	
Fokara	(el »	15	»	15	17	»	»	»	39	50	89	
Hamrat	(e »	33	»	33	41	»	»	»	120	116	236	4 950
Barahmah	(e. nah.	377	9	386	396	1 432	1 334	2 766	»	»	»	
Abou Barakat	ma a	4	2	6	4	»	»	»	16	12	28	
Abou Ghanna	»	10	»	10	12	»	»	»	52	41	93	
Abou Kachef	»	12	»	12	17	»	»	»	74	58	132	
Abou Youssef	»	39	»	39	53	»	»	»	146	110	256	
'Arg	(el) »	26	5	31	27	»	»	»	78	69	147	
Kharachieh	(el) »	31	»	31	39	»	»	»	102	101	203	
Kolah	(el) nazl	24	»	24	28	»	»	»	78	78	156	
Moradat	el »	30	»	30	31	»	»	»	113	95	208	
Namsat	(e oz	8	»	8	8	»	»	»	31	33	64	
Zanki	(el nag'	14	1	15	17	»	»	»	45	47	92	
Hamadah	naz	46	2	48	48	»	»	»	163	147	310	4 449
Cheikheh	(e na	1	8	9	103	343	322	665	»	»	»	
Ahmad Abde Mawl	nag'a	22	»	22	30	»	»	»	107	108	215	
Baroudi	»	46	»	46	57	»	»	»	158	157	315	
Ahmad Aly	»	13	2	15	21	»	»	»	68	59	127	
'Omrat	(e »	129	13	142	174	»	»	»	479	420	899	
Mohammed 'Aly	»	14	1	15	18	»	»	»	68	62	130	2 351
Deir	(el nah	85	4	89	101	170	164	334	»	»	»	
Abou Ghaza	nag'a	21	»	21	21	»	»	»	90	85	175	
Badran Ahmed Khedr	»	57	»	57	51	»	»	»	117	127	244	
Doman	oz	56	»	56	52	»	»	»	220	224	444	
Gamr	(e nag'a	88	»	88	99	»	»	»	309	316	625	
Kan	(el »	94	3	97	136	»	»	»	411	423	834	
Israil Aly	»	3	»	3	3	»	»	»	11	8	19	3 076

Digitized by Google
Original from CORNELL UNIVERSITY

VILLES, NAHIEHS ET LEURS DÉPENDANCES

CLASSEMENT PAR DIVISIONS ET SUBDIVISIONS ADMINISTRATIVES

XXII. *Population fixe, semi-sédentaire et étrangère.*

MOUDIRIEH KENA DISTRICT *KENA (suite).*	Désignation des centres	HABITATIONS occupées	HABITATIONS vides	HABITATIONS total	FAMILLES nombre	POPULATION AGGLOMÉRÉE masc.	POPULATION AGGLOMÉRÉE fémin.	POPULATION AGGLOMÉRÉE totale	POPULATION ÉPARSE masc.	POPULATION ÉPARSE fém.	POPULATION ÉPARSE totale	TOTAL Nahiehs et dépendances.
Denderah	nah.	582	70	652	753	2 265	2 227	4 402	»	»	»	
Abou Chok	nag.	22	11	33	24	»	»	»	72	77	149	
Abou Youssef	ezb.	15	»	15	15	»	»	»	66	57	123	
Abou Zeid 'Aly	kar.	9	2	11	14	»	»	»	19	29	48	
Ay Moussa	ezb.	9	8	17	10	»	»	»	26	26	52	
Fokara el	kar.	22	2	24	30	»	»	»	77	94	171	
Kerlawi el	ezb.	27	4	30	31	»	»	»	107	91	198	
Kolers el	nag'a	9	1	10	11	»	»	»	28	33	61	
'Abdel Kader Pacha	ez.	13	10	23	13	»	»	»	22	31	53	
Hussein Awad	kar.	23	»	23	38	»	»	»	93	112	205	
Abou 'Azab	»	31	3	34	40	»	»	»	103	115	218	5 770
Gabalaou el	nah.	135	1	136	173	670	571	1 241	»	»	»	
Ballanch	nag.	38	1	39	45	»	»	»	122	126	248	
Laggan	»	14	6	20	16	»	»	»	59	55	114	
Sa'ehie	»	90	4	94	101	»	»	»	417	405	822	
Mas'oud	ezb.	15	1	16	24	»	»	»	73	70	143	2 568
Guéziret-el-Hémédât	nah.	345	7	352	348	945	973	1 918	»	»	»	
Nasrallah Wahbao	ezb.	9	»	9	9	»	»	»	25	26	51	1 969
Hamr wel-Gafrah el	na	191	»	191	191	712	636	1 348	»	»	»	1 348
Haraguieh el	nah.	160	»	166	172	632	610	1 242	»	»	»	
Abou Saoud	nag'a	27	»	27	27	»	»	»	78	81	159	
Kerentieh el	»	125	»	125	128	»	»	»	471	486	957	
Maksarine	»	46	4	50	46	»	»	»	161	141	302	
Ahmad Chahine	kom.	24	»	24	24	»	»	»	92	89	181	2 841
Kaft	nah.	414	7	421	488	1 312	1 232	2 544	»	»	»	
Akoula	nag'a	32	15	47	34	»	»	»	102	76	178	
Chorana	»	22	»	22	26	»	»	»	75	62	137	
Ismail	»	20	1	21	20	»	»	»	63	43	106	
Ghabrania el	ezb.	8	2	10	8	»	»	»	20	24	44	
Hagg'a	nag'a	28	15	43	28	»	»	»	92	75	167	
Karma el	»	12	6	18	12	»	»	»	47	35	82	
Kinaï	»	171	24	197	219	»	»	»	586	502	1 088	4 346
Kal'ah el	nah.	169	35	204	212	668	597	1 265	»	»	»	
Bir Anbar	nag'a	64	1	65	73	»	»	»	146	184	330	
Akrami el	»	6	3	9	6	»	»	»	15	15	30	
Ba'adet	»	38	4	42	33	»	»	»	47	92	139	
Hilan el	»	5	2	7	14	»	»	»	42	33	75	
Sa'ada	»	8	6	14	11	»	»	»	31	21	52	
Kafr Azzouz	»	7	3	10	10	»	»	»	97	81	178	
Kom Hedeil	»	134	1	135	140	»	»	»	391	347	738	2 866
Kallahine el	nah.	109	5	114	142	317	326	643	»	»	»	
Barrah	nag'a	39	2	41	45	»	»	»	120	119	239	
Bekeia el	»	17	1	18	17	»	»	»	46	44	84	

Digitized by Google
Original from CORNELL UNIVERSITY

VILLES, NAHIEHS ET LEURS DÉPENDANCES

CLASSEMENT PAR DIVISIONS ET SUBDIVISIONS ADMINISTRATIVES

XXII. *Population fixe, semi-sédentaire et étrangère.*

MOUDIRIEH KENA — DISTRICT — *KENA (suite).*	Désignation des centres	HABITATIONS occupées	HABITATIONS vides	HABITATIONS total	FAMILLES nombre	POPULATION AGGLOMÉRÉE masc.	AGGLOMÉRÉE fém.	AGGLOMÉRÉE total	ÉPARSE mas.	ÉPARSE fém.	ÉPARSE total	TOTAL Nahiehs et dépendances.
Kallahine (*suite*).												
Gazarieh	nag'a	52	2	54	52	»	»	»	358	369	728	
Kherachieh	»	44	1	45	46	»	»	»	112	120	232	
Hassan Mansour	ezb	22	2	24	22	»	»	»	51	57	111	
Mohammed Abou Zeid	»	3	3	6	3	»	»	»	8	14	22	2.059
Kena	ch.	an	2 208	191	2 399	2 620	8.034	7 368	15402	»	»	»	
Cheikh Mansour	(el)	ezb	5	9	14	5	»	»	»	16	14	30	
Me'anna	(el	nag'a	117	4	12	126	»	»	»	419	419	838	
Nahâl	(el	»	75	2	77	81	»	»	»	236	226	462	
Saïed 'Abdel Rahim	(el)	ezb	71	4	75	74	»	»	»	224	199	423	
Hamed Mohsen		»	24	7	31	25	»	»	»	93	85	178	
Moustafa Mehanna		»	3	4	7	3	»	»	»	6	5	11	
Saleh Tia		»	8	4	12	8	»	»	»	12	15	27	
Sa'id Abdel Rahman		»	8	1	9	8	»	»	»	38	26	64	
Wanis Mikhaïl		»	4	4	8	4	»	»	»	14	6	20	17 455
Khattarah	el	nag'a	307	21	328	328	899	991	1.890	»	»	»	
Dara ssah	(el	nag'a	26	7	33	34	»	»	»	79	87	166	
Koraïn	(el	»	13	1	14	14	»	»	»	58	59	117	
Nakir	(el	»	32	1	33	43	»	»	»	149	141	290	2 493
Kherbah	el	nah	152	8	160	180	429	478	907	»	»	»	
Kom	(el	nag'a	89	6	95	100	»	»	»	314	332	646	
Nawabaa	(el)	»	50	6	56	63	»	»	»	185	174	359	1 912
Makhadmah	el	na	170	17	187	188	482	492	974	»	»	»	
Awad Serour		nag'a	47	5	52	57	»	»	»	149	153	302	
Bahaksan	(el	kar.	54	1	55	58	»	»	»	69	149	218	
Cheikh Issa	el	nag'a	142	17	159	167	»	»	»	403	467	870	
Chouchat	(el	kar.	100	4	104	111	»	»	»	348	287	635	
Gazarieh	el	nag'a	52	1	53	54	»	»	»	193	175	368	
Garf	(el)	»	32	»	32	37	»	»	»	123	107	230	3 200
Tarainsah	el	na	361	8	369	420	1 188	1 277	2 465	»	»	»	2 465
Toukh		nah	148	5	153	171	707	744	1 451	»	»	»	
Awad Hassan		nag'a	47	»	47	54	»	»	»	180	201	381	
Cheikh 'Aly		»	21	»	21	24	»	»	»	104	92	196	
Kom el Dab		»	77	»	80	89	»	»	»	291	327	618	
Darhemat	el	»	»	»	14	16	»	»	»	34	28	62	
Gamous el	el	»	»	»	»	»	»	»	»	37	38	75	
Hedjat	el	»	7	»	7	10	»	»	»	156	256	412	
Kom Belat		»	4	1	5	11	»	»	»	310	261	571	3 380
Touvérat	(el	nah	150	41	191	182	497	450	947	»	»	»	
Mikhaïl Lazari		ezb	10	12	22	0	»	»	»	12	13	25	
Nokaïa	(el	nag'a	14	»	17	5	»	»	»	67	64	131	
Tinah	(el)	»	169	11	180	188	»	»	»	487	513	999	
Kirakos		ezb	17	11	28	17	»	»	»	4	4	8	
Om-el-Zein (*chiata de*		»	»	»	»	»	»	»	»	»	»	»	2 179

Digitized by Google
Original from CORNELL UNIVERSITY

VILLES, NAHIEHS ET LEURS DÉPENDANCES

CLASSEMENT PAR DIVISIONS ET SUBDIVISIONS ADMINISTRATIVES

XXII. *Population fixe, semi-sédentaire et étrangère.*

MOUDIRIEH KENA DISTRICT KENA (suite)	Désignation des centres	HABITATIONS			FAMILLES	POPULATION						TOTAL Habitants et dépendances
						AGGLOMÉRÉE			ÉPARSE			
		occupées	vides	ou-	nombre	mascul.	femin.	totale	mascul.	femin.	totale	
Zawaïdah	(el) nah	114	14	128	128	397	382	779	»	»	»	
Cheikh Nasr	nag's	5	3	8	8	»	»	»	25	21	46	
Ghabat	el	20	»	25	25	»	»	»	77	69	146	
Harsaa	el	23	2	25	24	»	»	»	62	55	117	
Karnat	(el)	44	2	46	49	»	»	»	153	163	316	
Amamran wel Kamamch	el	142	13	155	86	»	»	»	530	567	1 097	
Lafat	el	54	14	68	63	»	»	»	149	160	309	
Sawarnah	el	14	7	21	18	»	»	»	48	43	91	
Hassan	]	8	2	10	8	»	»	»	22	20	42	2 943
TOTAL		12 005	941	12 946	13 721	25 520	24 715	50 235	16631	15939	32 570	82 805

Digitized by Google
Original from CORNELL UNIVERSITY

VILLES, NAHIEHS ET LEURS DÉPENDANCES

CLASSEMENT PAR DIVISIONS ET SUBDIVISIONS ADMINISTRATIVES

XXII. *Population fixe, semi-sédentaire et étrangère.*

MOUDIRIEH KENA DISTRICT KOUS	Désignation des centres	HABITATIONS occupées	HABITATIONS vides	HABITATIONS total	FAMILLES nombre	POPULATION AGGLOMÉRÉE masc.	POPULATION AGGLOMÉRÉE fémin.	POPULATION AGGLOMÉRÉE totale	POPULATION ÉPARSE mas.	POPULATION ÉPARSE fém.	POPULATION ÉPARSE totale	TOTAL Nahiehs et dépendances
'Abbassah ...	nah.	57	2	59	72	234	250	484	»	»	»	484
'Achi (el)	nah.	141	3	144	155	517	540	1 057	»	»	»	
Abdel Rahim Harras	ezb	13	»	13	14	»	»	»	45	36	81	
'Awadallah Mohammed	»	9	»	9	[illegible]	»	»	»	38	29	67	
Nasrieh (el)	nag'a	66	»	66	77	»	»	»	269	269	538	
Ibrahim 'Abdel Hadi	ezb	8	»	8	8	»	»	»	31	32	63	1 806
'Aïaïchah (el)	nah.	66	»	66	66	178	179	357	»	»	»	
Abou-el-Goud	nag'a	50	1	51	50	»	»	»	164	159	323	
'Aïaïchah-el-Kebli (el)	»	84	»	84	84	»	»	»	255	252	507	
Hamad Bahr	ezb	23	»	23	23	»	»	»	74	75	149	
Soleiman Sa'd	»	12	»	12	12	»	»	»	34	40	74	1 410
Akaltah (el)	nah.	269	34	303	303	1 044	1 001	2 045	»	»	»	
Akaltah (el)	ezb	33	1	34	41	»	»	»	110	111	221	
Abou Amoud	nag'a	13	3	16	14	»	»	»	54	59	113	
Hag Hassan 'Awad (el)	»	21	3	24	26	»	»	»	99	102	201	2 580
Aoussat Kamoula (el)	nah.	108	8	116	128	477	460	937	»	»	»	
Abou Saleh	ezb	12	»	12	13	»	»	»	31	48	79	
Daraw	nag'a	70	6	76	76	»	»	»	234	269	503	
Abdel (el)	ezb	6	1	7	8	»	»	»	41	57	98	
Berkah (el)	nag'a	31	9	40	35	»	»	»	117	132	249	
Kariel (el)	»	124	10	134	132	»	»	»	422	485	907	
Sadr (el)	»	17	2	19	17	»	»	»	45	57	100	
Asment-el-Kebir	»	93	5	98	109	»	»	»	435	442	877	
Asment-el-Saghir	»	12	»	12	15	»	»	»	37	28	65	3 821
'Assaret-el-Gamalieh	nah.	104	7	111	119	327	322	649	»	»	»	
Abou Soltan	nag'a	83	14	97	95	»	»	»	254	252	506	
Banari (el)	»	55	»	55	58	»	»	»	112	182	294	1 479
'Assaret Youssef	nah.	46	1	47	55	172	91	363	»	»	»	363
Bahari Kamoula (el)	nah.	110	6	116	133	374	377		»	»	»	
Abou Fadeil	nag'a	9	3	12	9	»	»	»	36	37	73	
Abou Khalaf	»	9	1	10	10		»	»	28	32	60	
Deweih	»	29	2	31	44	»	»	»	119	123	242	
Akoulah (el)	»	17	»	17	20	»	»	»	74	74	138	
Herazat (el)	»	81	4	85	100	»	»	»	240	279	519	
Khalafa (el)	»	15	»	15	16	»	»	»	55	51	104	
Kassaksah (el)	»	30	4	34	48	»	»	»	130	142	272	
Tout Messih (el)	»	5	»	5	5	»	»	»		17	17	
Wassallah (el)	»	27	9	36	34	»	»	»	96	91	187	
Sous	»	69	2	78	85		»	»	238	244	472	2 835

Digitized by Google CORNELL UNIVERSITY

VILLES, NAHIEHS ET LEURS DÉPENDANCES

CLASSEMENT PAR DIVISIONS ET SUBDIVISIONS ADMINISTRATIVES

XXII. *Population fixe, semi-sédentaire et étrangère.*

MOUDIRIEH RENA — DISTRICT — AOUÂS (suite).	Désignation des centres	HABITATIONS occupées	HABITATIONS vides	HABITATIONS total	FAMILLES nombre	POPULATION AGGLOMÉRÉE masc.	AGGLOMÉRÉE fémin.	AGGLOMÉRÉE totale	ÉPARSE mas.	ÉPARSE fém.	ÉPARSE totale	TOTAL Nahieh et dépendances
*Baiadieh (el)	nah.	256	20	276	292	915	883	1 798	»	»	»	
Abou Khodeir	ezb.	44	6	50	58	»	»	»	197	168	365	
Abou Zeid Badawi	»	32	28	60	34	»	»	»	121	125	246	
Abou Ismaïl	»	27	13	40	28	»	»	»	111	123	234	
Boghdadi (el)	»	32	18	50	32	»	»	»	66	65	131	
Cheikh (el)	nag'a	34	6	40	36	»	»	»	152	140	292	
Kaoui (el)		57	14	71	58	»	»	»	205	204	409	
Haddadine (el)	ezb.	40	13	53	43	»	»	»	116	124	240	
Hawaseni (el)	»	56	24	80	61	»	»	»	198	228	426	
Hamedieh (el)	»	30	»	30	35	»	»	»	117	122	239	
Kabousieh (el)	guéz.	23	5	28	25	»	»	»	86	87	173	
Kholaba (el)	nag'a	46	»	46	52	»	»	»	160	143	303	
Mata'ieh (el)	ezb.	35	13	48	35	»	»	»	113	121	234	
Rawaf'ah	nag'a	32	19	51	34	»	»	»	116	84	190	
Goudah Me'alla	ezb.	6	1	7	7	»	»	»	29	13	42	
Hasb Rabboh	»	19	18	37	18	»	»	»	50	62	112	
Hussein 'Aly	»	53	5	58	56	»	»	»	150	152	302	5 706
Be'érât (el)	nah.	90	6	96	110	384	378	762	»	»	»	
Abou Meraïu	nag'a	85	8	93	98	»	»	»	272	283	555	
Kom (el)	»	87	10	97	110	»	»	»	300	318	618	
Kotr (el)	ezb.	8	»	8	9	»	»	»	30	32	62	
Nasara (el)	»	6	2	8	6	»	»	»	37	26	63	
Tont (el)	nag'a	36	6	42	45	»	»	»	158	160	318	
Gamazou	guéz.	8	3	11	10	»	»	»	25	22	47	
Kornet Mar'i	nag'a	10	5	15	14	»	»	»	64	71	135	2 560
Chanhour	nah.	81	6	87	81	293	295	588	»	»	»	
Nag'-el-Ter'ah	naz.	33	»	33	33	»	»	»	119	120	239	827
Cha'rani (el)	ezb.	85	3	88	129	397	340	737	»	»	»	
Yamani (el)	nag'a	9	1	10	19	»	»	»	55	55	110	847
Dab'leh (el)	nah.	237	20	257	254	795	778	1 573	»	»	»	
Guesr (el)	nag'a	24	1	25	25	»	»	»	80	87	167	
Haouarne (el)	»	31	1	32	34	»	»	»	98	105	203	
Hagner (el)	»	9	1	10	16	»	»	»	63	65	128	
Hassân	»	31	5	36	34	»	»	»	147	141	288	
Armant	left.	4	2	6	7	»	»	»	37	13	50	2 409
*Damânel	nah.	71	»	71	71	297	271	568	»	»	»	
'Aly Younes	ezb.	10	»	10	10	»	»	»	34	34	68	
Natne (el)	»	13	»	13	13	»	»	»	44	40	84	
Sa'id Mohammed	»	17	»	17	17	»	»	»	59	54	113	833
Danfik	nah.	188	19	206	223	567	618	1 185	»	»	»	
Abou Ghobah	nag'a	8	»	8	8	»	»	»	9	16	25	
Abou Kaullaf	»	8	»	8	8	»	»	»	23	28	51	
Abou Kiat	»	9	»	9	9	»	»	»	25	28	53	
'Aly Abou Bakr	ezb.	16	1	17	16	»	»	»	33	46	79	

Digitized by Google
Original from CORNELL UNIVERSITY

VILLES, NAHIEHS ET LEURS DÉPENDANCES

CLASSEMENT PAR DIVISIONS ET SUBDIVISIONS ADMINISTRATIVES

XXII. *Population fixe, semi-sédentaire et étrangère.*

MOUDIRIEH KENA DISTRICT KOUS (suite).	Désignation des centres	HABITATIONS occupées	HABITATIONS vides	HABITATIONS total	FAMILLES nombre	POPULATION AGGLOMÉRÉE mesc.	POPULATION AGGLOMÉRÉE fémin.	POPULATION AGGLOMÉRÉE totale	POPULATION ÉPARSE mas.	POPULATION ÉPARSE fém.	POPULATION ÉPARSE totale	TOTAL Nahiehs et dépendances
Danfik (*suite*).												
Abou Eden	nag'a	36	3	39	37	»	»	»	141	153	294	
'Aly Bey Serri	ezb	18	3	21	18	»	»	»	76	75	151	
'Othmaz Ibrahim	»	6	1	7	6	»	»	»	22	18	40	
Tot (el)	nag'a	22	1	23	22	»	»	»	58	77	135	
Guedideh (el)	»	26	»	26	28	»	»	»	73	89	162	
Hamadat (el)	»	14	»	14	14	»	»	»	34	38	72	
Kelaïelah (el)	»	14	»	14	16	»	»	»	53	48	101	
Sedr (el)	»	23	»	23	23	»	»	»	92	101	193	
Karkatan	»	62	3	65	76	»	»	»	294	282	576	
Hassan Abou Bakr	ezb	11	3	14	11	»	»	»	27	28	55	
Sakiet-el-Kadi	nag'a	19	2	21	19	»	»	»	59	63	122	
Soleim Issa	ezb	6	1	7	6	»	»	»	13	24	37	
Sous	nag'a	44	2	46	45	»	»	»	171	175	346	3 677
Elékât (el)	nah	188	»	188	188	333	304	637	»	»	»	
Isma'il Bey	ezb	22	»	22	22	»	»	»	66	50	116	753
Emeich (el)	nah	40	»	40	67	183	185	368	»	»	»	368
Garagous	nah	150	»	150	193	520	458	978	»	»	»	
Amarah (el)	nag'a	8	»	8	8	»	»	»	26	27	53	
Chawalinet (el)	»	74	»	74	83	»	»	»	246	243	489	
Chebarat (el)	ezb	29	»	29	32	»	»	»	88	101	189	
Manfleh	nag'a	67	»	67	73	»	»	»	245	254	499	
Nezellah (el)	»	37	»	37	40	»	»	»	121	107	228	
Salimat (el)	»	25	1	26	30	»	»	»	93	94	187	
Hawarah	ezb	2	3	5	2	»	»	»	4	8	12	
Wada na'lah 'Amrah	»	6	»	6	6	»	»	»	19	18	37	2 672
Guezret Metirah	nah	163	6	169	326	1 055	1 034	2 089	»	»	»	2 089
Hallah (el)	nah	165	9	174	183	54[illegible]	529	1 078	»	»	»	
[illegible] (el)	ezb	8	1	9	8	»	»	»	18	27	45	1 124
Hegâzah	[illegible]	58	58	[illegible]	[illegible]	2 038	2 003	4 041	»	»	»	
[illegible]	[illegible]		1		[illegible]	»	»	»	51	39	[illegible]	
[illegible]	[illegible]	[illegible]	[illegible]	[illegible]		»	»	»	[illegible]	[illegible]	[illegible]	
Ouebah (el)	ezb	44	4	48	48	»	»	»	[illegible]	1[illegible]	14	
Hag[illegible] (el)	nah	9[illegible]	[illegible]	[illegible]	[illegible]	»	»	»	58[illegible]	3[illegible]	[illegible]	
Sah[illegible] (el)	»	115	4	1[illegible]	115	»	»	»	50	[illegible]	[illegible]	
Odah	ezb	18		[illegible]	1[illegible]	»	»	»	[illegible]	60	122	
Retalah	nag'a	89	[illegible]	[illegible]	10[illegible]	»	»	»	363	317	680	7 223
Karnah (el)	nah	51	1	5[illegible]	68	17[illegible]	184	357	»	»	»	357
Karnah (el)	[illegible]	411	14	425	410	1 454	1 465	2 [illegible]9	»	»	»	2 919

Digitized by Google Original from CORNELL UNIVERSITY

VILLES, NAHIEHS ET LEURS DÉPENDANCES

CLASSEMENT PAR DIVISIONS ET SUBDIVISIONS ADMINISTRATIVES

XXII. *Population fixe, semi-sédentaire et étrangère.*

MOUDIRIEH KENA — DISTRICT KOÏ S (*suite*).	Désignation des localités	HABITATIONS occupées	HABITATIONS vides	HABITATIONS totale	FAMILLES nombre	POPULATION AGGLOMÉRÉE masc.	AGGLOMÉRÉE fémin.	AGGLOMÉRÉE totale	ÉPARSE masc.	ÉPARSE fém.	ÉPARSE totale	TOTAL Nahieh et dépendances
***Karnak**	nah.	239	31	270	252	883	859	1 742	»	»	»	
Abou-el-'Ofoun	ezb.	21	2	23	27	»	»	»	47	48	95	
Ahmad Fendalian	»	14	2	16	30	»	»	»	149	151	300	
Badran	»	14	»	14	28	»	»	»	101	83	184	
Bekar	»	10	1	11	10	»	»	»	24	26	50	
Cha'anieh	el	14	»	11	11	»	»	»	38	38	76	
Chenakhieh	»	9	3	12	9		»	»	44	38	82	
'Aïsa Badri	»	7	4	11	12	»	»	»	75	61	136	
Madhar	ezb.	19	5	24	19	»	»	»	62	65	127	
Nahia	ezb.	13	»	13	15	»	»	»	54	48	102	
Nag' el-Tahtani	nah.	16	14	176	177	»	»	»	598	572	1 170	
Nag'-el-Fekani	»	14	12	153	143	»	»	»	461	468	929	
Nawafel	ezb.	14	2	16	12	»		»	49	48	97	
Samman	el	35	4	39	41	»	»	»	137	148	285	
Ghonoum Mohammed	»	17	7	24	26	»	»	»	75	74	149	
Goudah Nassar	»	5	»	5	5	»	»	»	23	27	50	
Hassan Goudah	»	28	1	29	30	»	»	»	101	113	213	
Mohammed Habab	»	10	1	11	12	»	»	»	61	68	129	
Mohammed Ismaïl	»	8	2	1	14	»	»	»	63	66	129	
Salem Mas'oud	»	6	1	7	6	»	»	»	12	17	29	
Youssef Badran	»	7	1	8	7	»	»	»	26	19	45	6 119
Keba Kamoula	nah.	125	9	134	125	533	491	1.024	»	»	»	
Abd el Bakas	nag'a	15	»	15	15	»	»	»	49	58	107	
Ahmad Hamad	ezb.	14	»	14	14	»	»	»	46	47	93	
Cheikh Amer	el nag'a	85	13	98	8	»	»	»	270	292	562	
Dar	el ezb.	10	2	12	10	»	»	»	29	32	61	
Ibrahim	»	4	3	7	4	»	»	»	19	19	38	
'Assaoui	el nag'a	63	1	64	63	»	»	»	207	221	428	
Leila	»	39	5	44	36	»	»	»	108	114	222	
Sid-el-Arab	el guez.	4	1	5	3	»	»	»	4	7	11	
Soliman	nag'a	18	2	20	18	»	»	»	59	57	116	
Mahabar	»	47	7	54	47	»	»	»	189	182	371	
Rabah	»	69	2	71	70	»	»	»	269	264	533	
Soliman	»	19	2	21	1	»	»	»	57	56	113	
Sebak	»	7	»	7	7	»	»	»	24	34	58	
Zemam	el	34	3	37	34	»	»	»	121	106	227	
Hassan	»	7	8	15	8	»	»	»	17	21	37	3 999
Kharankeh	nah.	80	2	82	80	298	297	595	»	»	»	
Cheikh Saleh	nag'a	37	»	37	40	»	»	»	106	109	215	810
Khozam	nah.	236	17	253	284	931	961	1 892	»	»	»	
'Abdel Dafour	»	7	4	11	7	»	»	»	22	18	40	
Hamamah	nag'a	29	1	30	30	»	»	»	102	115	217	
Hassein Mohammed	el	20	5	25	25	»	»	»	68	71	140	
Mahmoud	»	4	2	6	4	»	»	»	13	18	31	
Mawari	»	8	3	11	11	»	»	»	28	31	59	2 384
Kous	baud.	1 296	140	1 436	1 697	5 274	5 008	10 282	»	»	»	
Bosseirieh	nag'a	20	»	20	21	»	»	»	73	73	146	
Recueidat	el	12	»	12	16	»	»	»	87	71	158	10 585

Digitized by Google Original from CORNELL UNIVERSITY

VILLES, NAHIEHS ET LEURS DÉPENDANCES

CLASSEMENT PAR DIVISIONS ET SUBDIVISIONS ADMINISTRATIVES

XXII. *Population fixe, semi-sédentaire et étrangère.*

MOUDIRIEH KENA DISTRICT *KOUS (suite).*	Désignation des centres	HABITATIONS occupées	HABITATIONS vides	HABITATIONS total	FAMILLES nombre	POPULATION AGGLOMÉRÉE masc.	AGGLOMÉRÉE fémin.	AGGLOMÉRÉE totale	ÉPARSE mas.	ÉPARSE fém.	ÉPARSE totale	TOTAL Nahiehs et dépendances.
Louksor	hah.	503	43	546	545	1 874	1 746	3 620	»	»	»	
'Abdel Nour Dioud	ezb.	6	3	9	6	»	»	»	35	31	66	
'Abdoh Younès	»	20	»	20	23	»	»	»	68	63	131	
Ahmad Abdallah Salem	»	11	»	11	14	»	»	»	44	36	80	
Ahmad 'Abdallah Salem	»	3	3	6	3	»	»	»	21	14	35	
'Awad 'Abdallah Salem	»	7	1	8	9	»	»	»	35	27	62	
'Awamieh (el)	gue	110	5	115	115	»	»	»	437	401	838	
Hammamah (e)	nag'a	46	11	57	48	»	»	»	198	200	398	
Kebahieh (e)	»	33	»	33	36	»	»	»	107	101	208	
Koufaha (e	»	26	1	27	40	»	»	»	95	119	214	
Mohammed Aly Ammar	ezb	3	2	5	3	»	»	»	10	10	20	
Mohammed Ramadan	»	5	3	8	5	»	»	»	29	16	45	
'Othman Ramadan	»	9	»	9	9	»	»	»	34	35	69	5 786
Massid (e)	nah.	75	»	75	82	350	312	662	»	»	»	
Makar	ezb	6	»	6	14	»	»	»	42	41	83	745
Me'arri (el)	nah.	147	»	147	147	541	551	1 092	»	»	»	
Hag Salem (el)	nag'a	21	1	22	21	»	»	»	65	51	116	
Kalahah (el)	»	83	1	84	83	»	»	»	311	276	587	
Ter'ah-el-Guédideh (el)	»	64	2	66	64	»	»	»	235	234	469	2 264
Mekarrabieh (el)	nah.	84	1	85	96	306	309	600	»	»	»	
Borg (el)	nag'a	10	»	10	14	»	»	»	39	32	71	680
Nag 'Ragab	nah.	45	4	49	57	176	194	370	»	»	»	370
Nakadah	nah.	560	20	580	563	2 283	2 251	4 534	»	»	»	
Manchieh (el)	nag'a	49	»	49	49	»	»	»	243	244	487	5 021
'Okab	nah.	57	»	57	57	221	244	465	»	»	»	
Radouan Wadnan	ezb	22	»	22	22	»	»	»	96	78	174	
Ramadan Hadaseh	»	10	»	10	10	»	»	»	32	38	70	
Youssef Abdallah	»	48	1	49	48	»	»	»	193	177	370	1 079
Sa'idah (el)	nah.	167	»	167	202	598	572	1 170	»	»	»	
Hagmer (el)	nag'a	39	1	40	52	»	»	»	159	183	342	
Mas'oud	ezb	12	»	12	22	»	»	»	63	53	116	1 628
Zenieh (el)	nah.	252	33	285	272	994	973	1 967	»	»	»	
'Abdel Rahman-el-Be (el)	ezb	11	»	11	11	»	»	»	36	36	72	
Ahmad 'Abdallah	»	26	2	28	26	»	»	»	107	92	199	
Ahmad 'Abdel Hadi	»	11	»	11	11	»	»	»	51	39	90	
'Ata (e	»	14	2	16	14	»	»	»	54	51	105	
Assarah (e	»	16	1	17	13	»	»	»	56	54	110	
Fa'aidah (el)	nag'a	13	1	14	16	»	»	»	41	41	82	
Tinah (el)	ezb	21	1	22	22	»	»	»	98	93	191	

Digitized by Google
Original from CORNELL UNIVERSITY

VILLES, NAHIEHS ET LEURS DÉPENDANCES

CLASSEMENT PAR DIVISIONS ET SUBDIVISIONS ADMINISTRATIVES

XXII. *Population fixe, semi-sédentaire et étrangère.*

MOUDIRIEH KENA — DISTRICT KOUS (suite).	Désignation des localités	HABITATIONS occupées	HABITATIONS vides	HABITATIONS total	FAMILLES nombre	POPULATION AGGLOMÉRÉE masc.	AGGLOMÉRÉE fémin.	AGGLOMÉRÉE totale	ÉPARSE mas.	ÉPARSE fém.	ÉPARSE totale	TOTAL Nahiehs et dépendances
Zenieh *(suite)*												
Guezireh-el-Ora (e)	ezb.	34	5	39	34	»	»	»	101	106	207	
Hamdieh .. (el)	nag'a	14	»	14	14	»	»	»	47	33	80	
Ahmad Abou Sa'id	ezb.	17	3	20	17	»	»	»	83	83	166	
Madamoud (e)	»	19	3	22	19	»	»	»	57	70	127	
Nassara (el)	»	5	1	6	5	»	»	»	18	20	38	
Jadallah Ibrahim	»	9	2	11	9	»	»	»	36	29	65	
Gada 'ah Mansour	»	13	»	13	13	»	»	»	41	48	89	
Hatab	nag'a	200	24	224	2[illegible]	»	»	»	695	653	1 348	
Ibrahim 'Aly	ezb.	»	4	13	9	»	»	»	26	30	56	
Makari Abou Zeid	»	18	10	28	18	»	»	»	62	59	121	
Mabgoub Zidan ..	»	5	»	5	5	»	»	»	20	15	35	
Mohammed Abou 'Amer	»	27	3	30	27	»	»	»	59	54	113	
Moustafa Moussa	»	8	1	9	8	»	»	»	25	17	42	
Soleiman 'Atallah	»	17	»	17	17	»	»	»	59	60	119	5 422
TOTAL		12 972	1134	14 106	14 745	28 539	27 807	56 348	19833	19904	39 727	96.073

Digitized by Google Original from CORNELL UNIVERSITY

VILLES, NAHIEHS ET LEURS DÉPENDANCES

CLASSEMENT PAR DIVISIONS ET SUBDIVISIONS ADMINISTRATIVES

XXIII. *Population fixe, semi-sédentaire et étrangère.*

OASIS EL-WAHAT-EL-BAHARIEH (*Moudirieh Fayoum*).	Désignation des centres	HABITATIONS occupées	HABITATIONS vides	HABITATIONS total	FAMILLES nombre	POPULATION AGGLOMÉRÉE masc.	POPULATION AGGLOMÉRÉE fém.	POPULATION AGGLOMÉRÉE totale	POPULATION ÉPARSE mas.	POPULATION ÉPARSE fém.	POPULATION ÉPARSE totale	TOTAL Nahiehs et dépendances.
Bawiti . . (el)	nah.	302	96	398	302	881	794	1 675	»	»	»	1 675
Kasr . . ch. l (el)	nah.	260	59	319	262	721	666	1 387	»	»	»	1 387
Mandichah .	nah	200	90	290	200	765	726	1 491	»	»	»	
Mandichet-el-'Agouz . . .	ezb	14	11	25	14	»	»	»	38	37	75	1 566
Zabwe . . . . . (el)	nah	111	6	117	111	4[illegible]	399	808	»	»	»	808
TOTAL . .		887	262	1 149	889	2 776	2 585	5 361	38	37	75	5 436
WAHAT-EL-FARAFRAH												
Farafrah . . . . . (el)	nah	111	25	136	111	220	226	446	»	»	»	446
TOTAL		111	25	136	111	220	226	446	»	»	»	446

Digitized by Google Original from CORNELL UNIVERSITY

VILLES, NAHIEHS ET LEURS DÉPENDANCES

CLASSEMENT PAR DIVISIONS ET SUBDIVISIONS ADMINISTRATIVES

XXIII. *Population fixe, semi-sédentaire et étrangère.*

OASIS EL-WAHAT-EL-DAKHLAH (Mondirieh Assiout).	Dénomination des centres	HABITATIONS occupées	HABITATIONS vides	HABITATIONS total	FAMILLES nombre	POPULATION AGGLOMÉRÉE masc.	AGGLOMÉRÉE fémin.	AGGLOMÉRÉE totale	ÉPARSE mas.	ÉPARSE fém.	ÉPARSE totale	TOTAL Nahiehs et dépendances.
Asmant	nah.	105	7	112	105	368	308	676	»	»	»	676
Balat	nah	313	60	373	313	722	691	1 413	»	»	»	
Teneidah	ezb	87	»	87	87	»	»	»	253	231	484	
Bachandi (el)	»	57	1	58	57	»	»	»	130	135	265	2.162
Bedkhallou	nah	132	16	148	132	284	288	572	»	»	»	572
Guedidah (el)	nah	389	142	531	389	934	1.049	1 983	»	»	»	
Gharghour (el)	ezb	26	16	42	26	»	»	»	70	84	154	2 137
Hendaw (el)	nah	104	8	112	104	244	256	500	»	»	»	500
Kalmoun (el)	nah.	210	19	229	210	662	791	1 453	»	»	»	
'Ein-el-Kodah	ezb.	25	1	26	25	»	»	»	65	72	137	
'Ein-el-Reda	»	22	»	22	22	»	»	»	63	78	141	
Rachidah (el)	»	138	»	138	128	»	»	»	464	454	918	
'Owenet-el-Cheikh'Abdallah	»	17	»	17	17	»	»	»	62	77	139	2 768
Kasr, *ch. l* (el)	nah	415	182	597	415	1.182	1.309	2 491	»	»	»	
'Ein Aftunah	ezb.	79	15	94	79	»	»	»	253	270	523	
'Ein Berbalah	»	90	20	110	90	»	»	»	184	234	418	
'Ein Ibn-el-Saghir	»	3	7	10	8	»	»	»	8	8	16	
Meballah (el)	»	6	17	23	6	»	»	»	15	23	38	
Korachi	»	8	13	21	8	»	»	»	28	25	53	3 539
Ma'sarah (el)	nah	151	4	155	151	501	425	926	»	»	»	926
Maut	nah.	208	27	235	208	602	611	1.213	»	»	»	1.213
Mouchneh (el)	nah.	139	15	154	139	362	418	780	»	»	»	780
TOTAL		2 724	570	3 294	2 724	5.861	6.146	12.007	1595	1691	3.286	15.293

Digitized by Google
CORNELL UNIVERSITY

VILLES, NAHIEHS ET LEURS DÉPENDANCES

CLASSEMENT PAR DIVISIONS ET SUBDIVISIONS ADMINISTRATIVES

XXIII. *Population fixe, semi-sédentaire et étrangère.*

OASIS EL-WAHAT EL-KHARGAH — (*Moudirieh Assiout*).	Désignation des centres	HABITATIONS occupées	HABITATIONS vides	HABITATIONS total	FAMILLES nombre	POPULATION AGGLOMÉRÉE masc.	AGGLOMÉRÉE fémin.	AGGLOMÉRÉE totale	ÉPARSE mas.	ÉPARSE fém.	ÉPARSE totale	TOTAL Nahiehs et dépendances.
Baris	nah.	145	»	145	166	708	631	1.339	»	»	»	1.339
Boulak	nah.	96	14	110	120	351	319	670	»	»	»	670
Guenah.....	nah.	69	1	70	72	190	180	370	»	»	»	370
Khargah ....*ch. l.*...(el)	nah.	657	82	739	830	1.933	1.854	3.787	»	»	»	3 787
TOTAL.. .		967	97	1 064	1.188	3.182	2 984	6.166	»	»	»	6.166
OASIS SIWA —												
Siwa (1)	nah	565	35	600	617	1.414	1.932	3.346	»	»	»	
Aghermi...(*rec. av. Siwa*.	kar	»	»	»	»	»	»	»	»	»	»	
Om-el-Sekeir . ... »	»	»	»	»	»	»	»	»	»	»	»	3 346
TOTAL.....		565	35	600	617	1 414	1 932	3 346	»	»	»	3.346

) Les documents de recensement de l'Oasis de Siwa sont parvenus après la clôture des totaux

Digitized by Google
CORNELL UNIVERSITY

POPULATION FIXE, SEMI-SÉDENTAIRE ET ÉTRANGÈRE

POPULATION AGGLOMÉRÉE

Tableaux synoptiques du nombre des Villes et Nahiehs classées selon l'importance de leur population.

Digitized by Google
CORNELL UNIVERSITY

POPULATION FIXE, SEMI-AGGLO

VILLES ET

1. *classées par catégories selon*

GOUVERNORATS ET MOUDIRIEHS	1 à 500 hab.	500 à 1.000 hab.	1 000 à 1 500 hab.	1 500 à 2 000 hab.	2.000 à 2 500 hab.	2.500 à 3.000 hab.	3.000 à 3 500 hab.	3 500 à 4 000 hab.	4 000 à 4.500 hab.	4.500 à 5 000 hab.	5.000 à 5 500 hab.	5.500 à 6.000 hab.	6 000 à 6 500 hab.	6 500 à 7 000 hab.
Le Caire	»	»	»	»	»	»	»	»	»	»	»	»	»	»
Alexandrie	»	»	»	»	»	»	»	1	»	»	»	»	»	»
Damiette	»	»	»	»	»	»	»	»	1	»	1	»	»	»
Rosette	»	»	1	»	»	»	»	»	»	»	»	»	»	»
Port-Saïd et Canal	1	»	»	»	»	»	1	»	»	»	»	»	»	»
Suez	»	»	»	»	»	»	»	»	»	»	»	»	»	»
El' Arich	»	»	»	»	»	1	»	»	»	»	»	»	»	»
Kosseir	»	»	»	»	1	»	»	»	»	»	»	»	»	»
Béhérah	128	84	43	16	14	6	1	4	2	»	»	1	1	»
Charkieh	216	99	57	30	12	8	5	1	2	1	1	1	1	»
Dakahlieh	134	126	80	40	23	13	8	5	3	4	2	2	»	»
Gharbieh	131	140	93	64	29	22	25	11	9	6	4	2	2	2
Kalioubieh	38	42	28	24	11	8	2	3	4	1	»	»	»	»
Ménoufieh	38	73	71	47	26	26	16	13	4	3	3	2	1	1
Assiout	79	76	39	34	23	10	14	4	8	3	»	2	4	1
Béni Souef	57	51	30	15	4	6	2	1	»	»	»	»	»	»
Fayoum	7	23	21	10	6	5	»	5	2	2	1	1	1	»
Guizeh	29	42	38	15	14	13	5	5	2	1	»	»	»	»
Minia	112	68	46	20	5	2	6	3	2	1	»	1	»	»
Esna	49	20	16	10	3	3	1	1	»	»	»	1	1	1
Guerga	16	28	32	26	19	17	10	11	3	6	3	3	3	1
Kéna	18	37	19	13	5	4	2	2	4	2	»	»	»	»
Oasis dépend. d'Assiout	1	6	4	1	1	»	»	1	»	»	»	»	»	»
Oasis dépend. de Fayoum	1	1	2	1	»	»	»	»	»	»	»	»	»	»
Oasis Siwa	»	»	»	»	»	»	(1)	»	»	»	»	»	»	»
TOTAUX DES VILLES ET NAHIERS...	1.055	916	620	368	195	144	98	71	46	30	15	16	14	6

Digitized by Google
Original from CORNELL UNIVERSITY

SÉDENTAIRE ET ÉTRANGÈRE

MÉRÉE

NAHIEHS

l'importance de leur population.

7.000 à 7.500 hab.	7.500 à 8 000 hab.	8 000 à 8 500 hab.	8 500 à 9 000 hab.	9 000 à 10 000 hab.	10 000 à 11 000 hab.	11.000 à 12.000 hab.	12 000 à 13 000 hab.	13 000 à 14 000 hab.	14 000 à 15.000 hab.	15 000 à 20 000 hab.	20 000 à 25 000 hab.	25.000 à 50.000 hab.	50 000 à 100000 hab.	100000 à 400000 hab.	TOTAL des Villes et Nahiehs
»	»	»	»	»	»	»	»	»	»	»	»	»	»	1	1
»	»	»	»	»	»	»	»	»	»	»	»	»	1	2
»	»	»	»	»	»	»	»	»	»	»	1	»	»	3
»	»	»	»	»	»	»	»	»	»	1	»	»	»	2
»	»	»	»	»	»	»	»	»	»	1	»	»	»	3
»	»	»	»	»	1	»	»	»	»	»	»	»	»	1
»	»	»	»	»	»	»	»	»	»	»	»	»	»	1
»	»	»	»	»	»	»	»	»	»	»	»	»	»	1
»	»	»	»	»	»	»	»	»	»	1	»	»	»	301
1	»	»	»	»	»	»	»	»	»	»	»	»	»	435
»	»	1	»	»	»	1	»	»	»	»	1	»	»	443
1	»	1	»	»	»	2	»	»	»	»	2	»	»	547
»	»	1	1	»	»	»	»	»	»	»	»	»	»	103
1	1	»	1	1	1	»	»	»	»	2	»	»	»	331
»	1	1	1	1	2	»	»	1	»	»	»	1	»	»	305
1	»	»	»	»	1	»	»	»	»	»	»	»	»	»	168
»	»	»	»	1	»	»	»	»	»	»	»	1	»	»	86
2	»	»	»	»	»	1	»	»	»	»	»	»	»	»	167
»	»	»	»	»	»	»	»	»	»	1	»	»	»	»	267
»	»	»	»	1	»	»	»	»	»	»	»	»	»	»	107
1	1	2	2	1	»	»	»	1	2	1	»	»	»	»	189
»	1	»	»	»	1	»	»	»	»	1	»	»	»	»	109
»	»	»	»	»	»	»	»	»	»	»	»	»	»	»	14
»	»	»	»	»	»	»	»	»	»	»	»	»	»	»	5
»	»	»	»	»	»	»	»	»	»	»	»	»	»	»	(1)
7	4	6	5	6	6	4	»	2	2	9	»	6	»	2	3.651

Digitized by Google

CORNELL UNIVERSITY

POPULATION FIXE, SEMI-SÉDENTAIRE ET ÉTRANGÈRE

AGGLOMÉRÉE

VILLES ET NAHIEHS

(non compris les dépendances de leurs circonscriptions).

II. *classées par catégories selon l'importance de leur population.*

						Nombre	Population
Villes et Nahieha	de	1	à	500	Habitants :	1 055	396 016
»	de	500	à	1.000	»	916	668.097
»	de	1.000	à	1.500	»	620	771.376
»	de	1.500	à	2 000	»	366	626.960
»	de	2.000	à	2.500	»	195	438.091
»	de	2 500	à	3 000	»	144	394,002
»	de	3.000	à	3 500	»	98	315.196
»	de	3.500	à	4.000	»	71	265.543
»	de	4.000	à	4 500	»	46	198 924
»	de	4 500	à	5 000	»	30	141.515
»	de	5.000	à	5 500	»	15	78. 307
»	de	5.500	à	6.000	»	16	92.024
»	de	6 000	à	6.500	»	14	87.281
»	de	6.500	à	7.000	»	6	40 578
»	de	7 000	à	7 500	»	7	50.435
»	de	7.500	à	8.000	»	4	31.408
»	de	8 000	à	8.500	»	6	49.606
»	de	8 500	à	9.000	»	5	43.576
»	de	9.000	à	10.000	»	6	57.382
»	de	10.000	à	11.000	»	6	63.104
»	de	11.000	à	12.000	»	4	45.280
»	de	12 000	à	13.000	»	»	»
»	de	13 000	à	14 000	»	2	27.019
»	de	14.000	à	15 000	»	2	29 256
»	de	15.000	à	20 000	»	9	155.302
»	de	20.000	à	25.000	»	»	»
»	de	25 000	à	50 000	»	6	179 756
»	de	50 000	à	100.000	»	»	»
»	de	100 000	à	400.000	»	2	587 648
					Totaux.....	3.651	5.729.422

Digitized by Google
CORNELL UNIVERSITY

SECTION SIXIÈME

Digitized by Google

Original from
CORNELL UNIVERSITY

Digitized by Google

Original from
CORNELL UNIVERSITY

SECTION SIXIÈME

POPULATION NOMADE

SOMMAIRE

Introduction.

État social et politique de Bédouins
Nomades, Semi-Sédentaires.
Examen des agglomérations de la population nomade
Tribus principales.
Répartition des Sexes chez les Nomades, selon les Tribus.
Villages et Hameaux des Bédouins.
Nomades sans résidence fixe, campés sous les tentes.
Répartition de la population des Tribus selon le mode de résidence.

Tableaux

POPULATION NOMADE

			PAGES
Tableau N° 10.	I.	*Semi-sédentaires et Nomades par Régions*	606
	II.	*Semi-sédentaires et Nomades par Divisions administratives et Régions*	608
		Nomades.	
Tableau N° 11.	I	*Centres d'agglomération*	611
	II.	*Classement du nombre des localités par catégories et par Division administrative*	612
	III.	*Classement du nombre des localités selon l'importance de leur population*	613

Digitized by Google
CORNELL UNIVERSITY

Population Nomade.

			PAGES
Tableau N° 12.	I.	*Classement par Divisions administratives*	614
	II.	*Groupement par régions*	615
		Groupement par régions. — Classement par Moudiriehs et Districts.	
	III	Basse-Égypte.	616
	IV.	Haute-Égypte	618
	V	Isthme, Est et Oasis	620

Nahiehs et Ezbehs — *(Villages et Hameaux).*

Tableau N° 13	I.	Moudiriehs	*Béhérah*	621
	II.	»	*Charkieh*	625
	III.	»	*Dakahlieh*	630
	IV.	»	*Gharbieh*	633
	V	»	*Kalioubieh*	647
	VI	»	*Menoufieh*	649
	VII.	»	*Assiout*	651
	VIII.	»	*Beni-Souef*	652
	IX.	»	*Fayoum*	656
	X.	»	*Guizeh*	658
	XI.	»	*Minia*	659
	XII.	»	*Esna*	661
	XIII.	»	*Guerga*	664
	XIV	»	*Kena*	665

Tribus.

			PAGES
Tableau N° 14	I.	*Groupement des Tribus par Divisions administratives*	669
	II.	*Groupement par Subdivisions administratives*	675

Nahiehs et Ezbehs (*Villages et Hameaux*) par Tribus avec indication des Cheikhs.

Tableau N° 15	I.	Gouvernorat	*El-Arich*	685
	II.	Moudiriehs	*Béhérah*	686
	III	»	*Charkieh*	690
	IV.	»	*Dakahlieh*	694
	V	»	*Gharbieh*	696
	VI.	»	*Kaloubieh*	705
	VII.	»	*Menoufieh*	707
	VIII.	»	*Assiout*	709
	IX.	»	*Beni-Souef*	711
	X.	»	*Fayoum*	715
	XI.	»	*Guizeh*	718
	XII.	»	*Minia*	720
	XIII.	»	*Esna*	722
	XIV.	»	*Guerga*	725
	XV.	»	*Kena*	726

Récapitulation des Tribus

Tableau N° 16	I.	*Tribus classées par ordre alphabétique* — Groupement de la population Nomade par Régions	730

Digitized by Google
CORNELL UNIVERSITY

SECTION SIXIÈME

POPULATION NOMADE

Introduction

On désigne sous le nom de *Population Nomade* la collectivité des **Bédouins** *(Ourbans)* qui sont établis sur le territoire de l'Égypte.

Dans l'ensemble de la population générale, le groupe générique des Bédouins se détache en traits remarquablement caractéristiques et saillants à côté de la grande agglomération compacte et homogène des Égyptiens fixes.

La diversité des mœurs et des coutumes, les particularités du genre et du mode de résidence qui distinguent ces habitants, établissent une profonde démarcation dans l'état social et politique de ces deux classes d'Indigènes.

Groupés en *Tribus* sous la direction de leurs Cheikhs, les Bédouins d'Égypte occupent principalement les régions limitrophes du désert, à l'Est et à l'Ouest de la vallée du Nil ; néanmoins, ils se rencontrent en nombre assez considérable dans les districts de l'intérieur du Delta.

Adoptée ici par opposition au terme sédentaire, la qualification de Nomade ne donne pas uneidée rigoureusement exacte de la condition sociale des Bédouins de l'Égypte, en effet, un grand nombre d'entre eux sont devenus aujourd'hui possesseurs de terres qu'ils cultivent, ils habitent des maisons ; ceux-là même qui vivent exclusivement sous les tentes, se déplacent rarement vers des régions éloignées, ils font preuve d'une sobriété et d'une frugalité remarquables, le laitage des bestiaux et un peu de riz suffisent à leur subsistance et grâce à la merveilleuse fécondité du sol, ils trouvent dans les districts les plus reculés de la vallée du Nil, des ressources abondantes pour la pâture de leurs troupeaux.

Les grandes tribus fixées en Égypte ont des branches absolument errantes qui parcourent les déserts d'une Oasis à l'autre et étendent leurs ramifications jusque dans le centre de l'Afrique à l'Ouest, et vers l'Arabie, à l'Est.

Digitized by Google
CORNELL UNIVERSITY

Le recensement ne fait aucune mention de ces véritables Nomades qu'il eut été impossible de dénombrer et qui, du reste, peuvent difficilement être considérés comme Égyptiens.

§

Jusqu'au commencement de ce siècle, les habitudes guerrières des Bédouins, entretenues par la domination anarchique des Mameluks, avaient opposé une barrière infranchissable à leur fixité au milieu d'un peuple aux mœurs douces et tranquilles, se livrant à la culture du sol ; mais, depuis la fondation par le Grand Mohammed Aly du régime d'ordre et de stabilité qui a conduit l'Égypte dans la voie du progrès et de la civilisation, l'influence d'une longue ère de paix intérieure s'est fait sentir parmi les hordes indisciplinées de ces cavaliers redoutables ; leurs incursions pillardes, vigoureusement réprimées, ont fait place à des relations d'échange et de bon voisinage dont ils ont su du reste habilement tirer parti

Le développement extraordinaire des transactions qui a marqué la renaissance de l'Égypte a eu pour effet d'ouvrir à ces peuplades turbulentes un champ nouveau d'activité.

Adonnés à l'élevage des chevaux et des chameaux, les Bédouins ont été les intermédiaires obligatoires du transit par terre de toutes les marchandises qui ne pouvaient suivre la voie du Nil, le monopole pour ainsi dire exclusif des transports est devenu pour ces Nomades une source de gains licites et de profits considérables qui, en satisfaisant l'esprit de lucre qui les portait aux déprédations, leur a permis d'apprécier les bienfaits d'une existence pacifique et laborieuse.

Au contact journalier d'une population docile et inoffensive, mais protégée par une Autorité ferme et puissante, l'humeur belliqueuse des Tribus s'est modifiée insensiblement.

Encouragés par le Gouvernement, les Cheikhs ont acquis des terres, bâti des maisons et enfin formé de véritables centres d'agglomération qui tendent à devenir permanents.

Mais, dans cette nouvelle condition, le Bédouin a conservé intacte la marque de son individualité.

Rebelle à toute fusion avec l'élément fixe qu'il a toujours considéré comme inférieur, il vit dans des Villages ou Hameaux séparés, formant des centres distincts de ceux de la population sédentaire.

Digitized by Google
CORNELL UNIVERSITY

Agriculteur intermittent, il est resté pasteur par goût et aussi par nécessité.

A certaines époques après les moissons, il quitte sa demeure pour mener paître en liberté ses nombreux troupeaux de chèvres ou de moutons, ses chameaux et ses chevaux.

Son caractère indépendant semble alors vouloir se retremper dans les espaces libres et les solitudes du désert qu'il éprouve toujours une vive satisfaction de camper sous les tentes avec toute sa famille.

L'esprit de mobilité qui distingue cette race remarquable, les sentiments de fierté qui l'animent, retarderont encore sa complète assimilation, mais les résultats déjà obtenus dans cette voie sont considérables : le temps complètera l'œuvre de la politique aussi prévoyante que sage, de l'illustre Mohammed Aly et de Ses Successeurs.

§

Les Bédouins ne sont pas astreints à la conscription militaire comme les autres Indigènes, mais ils prennent part aux expéditions à titre de volontaires et, dans ce cas, ils sont défrayés de toutes leurs dépenses par le Gouvernement.

La garde des frontières et des voies de communication leur est spécialement dévolue.

Dans certains districts, ils sont préposés à la surveillance des digues à l'époque de la crue du Nil.

Exempts de la corvée ou de toute autre prestation, ils se montrent très jaloux de ce privilège qui flatte leur orgueil et qui surtout constitue pour eux un avantage réel sur leurs concitoyens fellahs astreints à cette charge ; néanmoins, les terres qui leur appartiennent ou qu'ils cultivent sont frappées de l'impôt foncier usuel, leurs troupeaux paient également la taxe établie.

Les Bédouins sont justiciables des Tribunaux ordinaires du pays.

Le Gouvernement accorde une subvention mensuelle à quelques-uns des principaux Cheikhs en reconnaissance des services rendus ou qu'ils rendent encore.

Tenus en haute estime par les Princes Souverains de l'Égypte, les Cheikhs des grandes Tribus ont toujours fait preuve de loyauté et de dévouement envers la dynastie de Mohammed Aly.

Digitized by Google Original from CORNELL UNIVERSITY

§

Les Bédouins constitués en **Tribus** (*Kabilé*) obéissent à des Cheikhs héréditaires par ordre de primogéniture.

La Tribu se trouve souvent dispersée sur différents points du territoire, la direction des groupes est alors confiée à plusieurs Cheikhs de rang inférieur choisis par le Chef Suprême de la Tribu.

L'ambition des Cheikhs, les querelles intestines et les rivalités personnelles ont parfois conduit ces fractions de Tribus à se séparer du centre dont elles relevaient ; elles ont alors formé de nouvelles agglomérations distinctes, indépendantes ou semi-indépendantes, mais l'autorité morale du Cheikh de la Tribu-mère a toujours conservé un grand prestige et une réelle influence sur les dissidents

Par le droit d'investiture des Cheikhs, qu'il s'est judicieusement réservé, le Gouvernement oppose un frein puissant aux compétitions et aux dissensions qui autrefois dégénéraient fréquemment en luttes sanglantes.

Les 75 Tribus qui sont fixées sur le territoire de l'Égypte proprement dite, n'ont pas la même importance ; plusieurs d'entr'elles se distinguent par l'ancienneté de leur origine, leur influence actuelle et le nombre de leurs adhérents (*voir tableau N° 16, pages 730 et suivantes*).

Voici le nom de ces grandes Tribus :

Awlad-Aly — Cheikh *Elouani Mahmoud*, résidant dans la province de Béhérah.

Tribu considérable qui s'étend jusqu'à la Tripolitaine ; répandue dans tout le Nord-Ouest de l'Égypte, elle a aussi des branches importantes qui sont les Tribus .

El-Lazd, Guéméat (Basse-Égypte).
Salamous .... (Haute-Égypte).

Gawazi (el).— Cheikh *Kilani Bey 'Omar-el-Masri*, résidant à Minia.

Tribu puissante établie principalement dans la Moudirieh de Minia, mais qui étend ses ramifications à travers la péninsule Sinaïtique jusqu'en Syrie

Digitized by Google
CORNELL UNIVERSITY

Ababdah (el).— Cheikh *Mechattah Karrar*, résidant à Esna.

Cette Tribu importante se trouve surtout dans les Moudiriehs de Kena et de Esna, elle occupe le desert jusqu'à la Mer Rouge (*Kosseir*) et elle s'étend au sud jusque vers les Provinces soudaniennes.

Fawaïed (el) - 'Omdehs (1) *Hamad Mekkarab-el-Etouam* et *Ibrahim Deihoum*.

Grande Tribu fixée dans la Moyenne-Egypte.

Harabi (el). — 'Omdeh *Abd-el-Kawi Hemeidah-el-Gaabah*, résidant à Fayoum.

Tribu principale du Fayoum qui s'etend par les Oasis jusqu'à la Tripolitaine.

Hanadi (el) - 'Omdehs *Ghaleb Soleiman* et *Abd-el-Nabi Sultan*, résidant dans la province de Charkieh Cette Tribu est répandue à l'Est du Delta

Do'afa (el).— Tribu moins nombreuse que les precedentes se trouve principalement dans la Moyenne-Égypte (*Beni-Souef*)

Elèkat (el).— Tribu la plus importante de l'Égypte supérieure après les Ababdahs (*Kena Esna*).

Divers bulletins de recensement ont omis d'indiquer la Tribu d'un certain nombre d'individus ; classés sous la rubrique « *Tribus inconnues* », ces derniers appartiennent très probablement à l'une ou l'autre des grandes *Kabilés* du district où ils se trouvent dénombrés. (2)

La Tribu « el *Naganah* » réside principalement dans la Moudirieh de Guiseh à proximité des *Pyramides* dont la garde lui est confiée.

La Tribu « *Temelat* » occupe surtout la partie Est de la Moudirieh de Charkieh, elle a donné son nom à la vallée suivie par le canal Ismailieh jusqu'au lac Timsah. (*Wady Temelat*).

(1) Les Omdehs *(Notables)* sont les regents de la Tribu pendant la minorité ou l'absence du Cheikh.

(2) Ces nomades sont en grande partie des bohémiens, vagabonds, ou refugés de leur Tribu.

Digitized by Google
CORNELL UNIVERSITY

§

Le nombre des *Bédouins* recensés nominativement le 3 Mai 1882 s'élève à

245.779 Individus des deux sexes,

répartis dans les différentes divisions administratives et territoriales de l'Égypte proprement dite.

Sur ce chiffre, 21.313 Bédouins des deux Sexes ont été dénombrés avec les Indigènes fixes parmi lesquel ils se trouvaient disséminés.

Employés pour la plupart comme bergers, gardiens des récoltes ou veilleurs de nuit dans les centres isolés, ces Individus transfuges de leur *Kabilé* ou gagistes volontaires, n'ont pas déclaré la tribu à laquelle ils appartiennent, sous la dénomination de *Semi-Sédentaires*, ils forment une catégorie d'habitants qui a été comprise à part dans la population des Villes et Nahiehs, dite Sédentaire (*v. Section I, II, et IIIme*).

Les Bédouins agglomérés en tribus, constituent seuls, la population dite *Nomade* qui s'élève à 224.466 Individus dont les divers groupements font l'objet des tableaux de cette Sixième Section.

Cette distinction entre semi-sédentaires et nomades, s'établit dans le rapport ci-après :

Semi-sédentaires	8, 89 p. °/₀
Nomades	91, 11 p. °/₀
	100 »

L'examen des divers groupes de la Population Générale a fait connaître l'importance numérique relative des Bédouins comparée au chiffre des autres habitants (*v. Section Ire et IIme*).

La totalité des Bédouins est dans la proportion suivante.

Semi-Sédentaires	0, 31	— 3, 61 p. °/₀
Nomades.....	3, 30	

sur le chiffre de la population entière de l'Égypte

Digitized by Google
Original from CORNELL UNIVERSITY

Selon leur mode de résidence, les Bédouins étaient ainsi groupés à l'époque du recensement .

Fixés dans les Villes et Nahiehs de la population sédentaire	21 313
Occupant 822 *Villages et Hameaux distincts*	126.270
Campés sous les tentes, sans résidence fixe.....	98.196
TOTAL....	245.779

La Province de *Béhérah* possède le plus grand nombre de Nomades *vivant sous les tentes* ou *disséminés* parmi la population *Sédentaire*, mais la catégorie de Bédouins qui a pour *demeure* des villages et hameaux distincts se trouve en majorité dans la Moudirieh de *Beni-Souèf*.

Au point de vue général de leur répartition sur le territoire, les Bédouins sont plus nombreux et moins dispersés dans la Haute-Égypte que dans le Delta, mais considérés dans les Divisions administratives, ils ont un effectif bien plus élevé dans Béhérah que dans toute autre Province. (*v. section I. tab. D.*)

Ils sont en proportion de .

13, 46	p. °/₀	dans	Béhérah
11, 17	»	»	Charkieh
11, 11	»	»	le Fayoum
10, 62	»	»	Beni-Souef

sur le chiffre de leur population entière

Les *Centres d'habitation* des Bédouins ont dans leur ensemble une moyenne de 157 habitants , examinées isolément, les localités les plus peuplées se trouvent dans Charkieh, (District *El Arine*, villages *Rairamoun*, *Kantir*) et dans Kena (District *Kous*, village *El Elekat*, District *Kena*, village *El Cheikhieh*).

Mais ainsi que le démontrent les tableaux N° 11, pages 612 et 613, la grande majorité des Villages ou Hameaux bédouins se classe dans la catégorie au-dessous de 100 habitants.

Si la Moudirieh de Kéna possède 18 villages avec une moyenne de 882 habitants, les 323 centres qui se trouvent dans la Province de Gharbieh ont la très faible moyenne de 46 habitants.

Sur 822 localités appartenant à la population nomade, 22 seulement ont une population dépassant 1000 habitants : la plus peuplée ne compte que 3206 individus agglomérés. (*Rairamoun*).

Digitized by Google
CORNELL UNIVERSITY

POPULATION NOMADE

Villages et Hameaux Bédouins

Classés par catégories selon l'importance de leur population. (*)

A P.

DIVISIONS ADMINISTRATIVES	de 1 à 50 hab.	de 50 à 100 hab.	de 100 à 500 hab.	de 500 à 600 hab.	de 600 à 700 hab.	de 700 à 800 hab.	de 800 à 900 hab.	de 900 à 1 000 hab.	de 1.000 à 2 000 hab.	de 2 000 à 3 000 hab.	de 3.000 à 3 500 hab.	TOTAL des Villages et Hameaux
El' Arich	»	»	»	»	»	»	»	1	»	»	»	1
Béhérah	41	7	4	»	1	»	»	1	»	»	»	54
Charkieh	26	4	12	4	2	2	1	1	1	1	1	55
Dakahlieh	40	9	1	»	»	»	»	»	»	»	»	50
Gharbieh	253	44	24	»	1	»	1	»	»	»	»	323
Kalioubieh	28	8	7	2	»	1	»	»	1	»	»	47
Ménoufieh	12	6	7	»	»	»	»	»	»	»	»	25
Assiout	»	»	»	»	»	»	»	»	»	»	»	»
Béni-Souëf	23	19	42	2	1	1	2	»	3	»	»	93
Fayoum	20	4	19	1	2	3	1	3	3	»	»	56
Guizeh	3	3	8	1	»	»	»	»	3	»	»	18
Minia	5	1	6	»	2	»	»	3	3	»	»	20
Esna	16	14	28	1	»	»	»	»	1	»	»	60
Guerga	»	»	2	»	»	»	»	»	»	»	»	2
Kena	»	3	5	2	1	»	»	2	3	2	»	18
TOTAUX PAR CATÉGORIES	467	122	165	13	10	7	5	11	18	3	1	823

On voit par ces groupements en catégories d'importance numérique que plus de la moitié de tous les centres appartenant aux Bédouins sont habités chacun par moins de 50 Individus.

(*) v. pages 612 et 613 — tableaux N° II-II et III

Digitized by Google
CORNELL UNIVERSITY

La répartition proportionnelle des deux *Sexes* chez les Bédouins, sommairement examinée à l'introduction de la première et la seconde partie de ce Volume, présente dans ses détails des singularités intéressantes à noter

La prépondérance de l'élément masculin se traduit par le rapport de 113 hommes pour 100 femmes (*v. Section Ire, page XXIIme, tableau* G).

Mais il n'est pas indifférent de faire ressortir les inégalités qui se produisent à ce point de vue particulier dans les trois catégories de cette population :

chez les Bédouins

Semi-Sédentaires, ...	il y a 127, 80	hommes	pour 100 femmes
Fixés dans leurs Villages.	» 108, 60	»	
Vivant sous les tentes . .	» 115, 80	»	

Ainsi la disproportion des sexes est moins caractérisée dans le groupe qui se rapproche le plus des conditions normales de la vie sédentaire.

Le rapport des Sexes dans les principales Tribus n'est pas moins curieux à étudier

Les Ababdahs comptent	101, 70	hommes	pour 100 femmes
Awlad Aly	139, 90	»	
Fawaïed	119, 10	»	
Do'afa	102, 20	»	
Elekat	95, 40	»	
Gawazi	96, 50	»	
Hanadi	117, 30	»	
Harabi	101, 30	»	

La proportion des femmes vis-à-vis des hommes est singulièrement faible chez les « *Awlad 'Aly,* » (71, 50 femmes pour 100 hommes) ; il est à remarquer aussi qu'un fort excédent masculin se manifeste également parmi les Kabilés semi-indépendantes qui sont rattachées par des liens de famille à cette puissante Tribu

Dans la Basse-Égypte, les Tribus ont en moyenne 84 femmes pour 100 hommes

L'écart des deux sexes est moins considérable dans la Haute-Égypte, les Tribus de cette région comptent 93 femmes pour 100 hommes.

Digitized by Google CORNELL UNIVERSITY

En résumé, cette situation démontre que par suite de l'insuffisance numérique des femmes dans les Tribus, les Bédouins se trouvent obbligés de compléter leur contingent féminin par des alliances avec la classe indigène sédentaire ; ces mariages mixtes introduisent dans la famille nomade un élément nouveau dont l'influence ne manquera pas de s'exercer au profit de la fusion progressive des deux races.

§

Les Tribus se partagent assez uniformément dans les deux grandes régions du territoire, ainsi :

25 Tribus résident exclusivement dans la *Basse-Égypte*.
23 Tribus se trouvent seulement dans la *Haute-Égypte*.
23 Tribus possèdent un effectif plus ou moins important réparti dans les *deux Régions*
4 Tribus sont établies dans l'*Est*, (*Gouvernorat d'El 'Arich*)

TOTAL 75 Tribus (*v. tableau* N° *16, page 730*)

La série des développements de la Population Nomade semblerait incomplète si l'on négligeait l'examen du *mode de résidence et d'agglomération* des Tribus.

Les tableaux qui suivent immédiatement font ressortir l'effectif de chacune de ces *Kabilés*, selon que les individus se trouvent fixés dans les Villages et Hameaux ou campés sous les tentes.

Digitized by Google
Original from CORNELL UNIVERSITY

POPULATION NOMADE

Bédouins classés selon leur mode de résidence. — Groupement par Tribus dans les Divisions Administratives.

A Q

	NOMADES dans les Villages et Hameaux	NOMADES sans résidence fixe campés sous les tentes
BÉHÉRAH		
Awlad'Aly	2 266	15.695
Bahgah	10	»
Beni Onah	36	»
Gawabis	146	91
Guème'at	657	4 752
Hawarah	»	375
Lazd	45	636
Nagamah	»	77
Tamamah	54	470
Inconnues	168	142
	3 782	22 238
CHARKIEH		
Ababdah	342	»
Abe	70	»
Afaïdah	73	»
Akafiah	»	368
Akharsah	664	»
Awlad 'Aly	784	»
Awlad Moussa	903	»
Awlad Soleiman	»	662
Baïadine	784	»
Bely	21	»
Beni 'Ady	146	»
Do'afa	4	»
Fargan	554	»
Fawaïed	29	284
Goheinah	426	»
Hamaïlat	»	74
Hanadi	5 791	2 421
Heitam	2 071	»
Keis	35	»
Massa'id	»	120
Nagamah	»	109
Nefé'at	1 488	790
Sadiyin	1 997	»
Samalous	102	»
Samanah	»	1 550
Sawaleh	60	»
Temeilat	892	3.177
Inconnues	177	»
	17 353	9 585

	NOMADES dans les Villages et Hameaux	NOMADES sans résidence fixe campés sous les tentes
DAKAHLIEH		
Ababdah	29	»
Awlad 'Aly	8	»
Bahgah	81	»
Bara'sah	57	»
Fawaïed	102	»
Gawabis	7	»
Hanadi	895	»
Harabi	291	44
Nagamah	110	»
Nefe'at	76	»
Temeilat	17	»
Inconnues	112	»
	1 785	44
GHARBIEH		
Afaïdah	83	»
Awlad 'Aly	119	»
Awlad Soleiman	36	»
Bahgah	89	»
Baïadine	151	»
Bara'sah	156	»
Beni 'Onah	389	»
Debeissat	87	»
Do'afa	332	406
Fargan	70	»
Fawaïed	1.041	1.255
Gawabis	1.524	337
Guème'at	403	14
Hanadi	487	»
Harabi	40	199
Hewaïtat	67	»
Heitam	100	»
Kété'at	97	»
Khoweiled	363	»
Lazd	179	»
Nagamah	1 358	»
Nefé'at	16	»
Remah	268	»
Temeilat	8	»
Inconnues	7.389	226
	14 882	2.439

Digitized by Google
CORNELL UNIVERSITY

POPOLATION NOMADE

Bédouins classés selon leur mode de résidence. — Groupement par Tribus dans les Divisions Administratives.

A Q.

	NOMADES dans les Villages et Hameaux	NOMADES sans résidence fixe campés sous les tentes
KALIOUBIEH		
Aïaïdah	34	4 208
Bely	192	2 287
Elekat	»	730
Gobeinah	»	559
Hanadi	140	»
Heweitat	4.000	137
Ma'azah	5	824
Matarfah	47	660
Nagamah	»	109
Salib	914	179
Sawaleh	»	706
Tarrabine	89	»
Inconnues	64	»
	5.485	**10.399**
MENOUFIEH		
Afaïdah	35	»
Awlad 'Aly	72	»
Bahgah	71	»
Bara'sah	»	368
Gawabis	273	»
Guébaleh	138	»
Hanadi	654	»
Heweitat	201	»
Nagamah	216	»
Tarhounah	156	»
Inconnues	99	»
	1 811	**368**
ASSIOUT		
Amaïem	»	2.555
Eglas	»	295
Endarah	»	1 293
Gahmah	»	4 358
Galaïlat	»	560
Gawazi	»	109
Hadadid	»	61
Heltam	»	87
Robaïé	»	287
Tarchan	»	942
Tarfah	»	282
Tarhounah	»	690
Inconnues	»	418
	»	**11.862**

	NOMADES dans les Villages et Hameaux	NOMADES sans résidence fixe campés sous les tentes
BENI-SOUÈF		
Do'ida	5 351	210
Fawaïed	3.206	533
Fazarah	»	1.344
Gawabis	495	433
Guemo'at	121	»
Hanadi	94	»
Khoweiled	2 228	882
Ma'azah	1 569	883
Macharkah	3 964	278
Remah	250	67
Sa adnac	1 095	789
Tarhounah	37	»
Temeïlat	21	»
	19 261	**5 410**
FAYOUM		
Bara'sah	2 875	638
Do afa	»	286
Fargan	3 522	»
Fazarah	»	11
Fawaïed	644	1 005
Hanadi	25	»
Hanabi	3 513	5 405
Heltam	»	255
Heweitat	235	»
Howwatah	1 065	»
Khoweiled	»	152
Remah	337	1 608
Samatous	4.527	383
Temeïlat	645	6
Inconnues	»	55
	17 388	**9. 805**
GUIZEH		
Do'afa	»	461
Gawazi	(750)	825
Na'am	645	74
Nagamah	4 089	»
Tarrabine	920	»
Inconnues	1 245	»
	6 906	**1 360**

Digitized by Google
CORNELL UNIVERSITY

POPULATION NOMADE

Bedouins classés selon leur mode de résidence. — Groupement par Tribus dans les Divisions Administratives.

A Q.

	NOMADES dans les Villages et Hameaux	NOMADES sans résidence fixe campés sous les tentes
MINIA		
'Aïat	»	51
Fargan	909	62
Fawa'ied	698	4.458
Gala'ilat	1 403	»
Gawazi	5.843	3 318
Khowe'led	»	94
Ma'azah	»	1.537
Macharkah	250	23
Remah	927	238
	9 984	9.781
ESNA		
'Ababdah	7 411	3 203
Elékat	2 545	70
Ga'afrah	322	18
	10.278	3 291
GUERGA		
Amalem	»	421
Atawiah	239	523
'Aïat	»	367
'Awazem	170	»
Bely	»	478
Beni Wassel	»	1.223
Kallahine	»	406
Sahb	»	294
Inconnues	»	1 067
	509	4.779

	NOMADES dans les Villages et Hameaux	NOMADES sans résidence fixe campés sous les tentes
KENA		
'Ababdah	4 865	3.673
'Azazizah	»	1.485
'Awazem	1 823	»
Bely	»	483
'Elékat	4 148	753
Gobeinah	990	»
Kallahine	2.805	479
Karnah	84	»
Ma'azah	»	82
Sahb	1 162	»
	15 877	6.955
EL-ARICH		
'Aradat	409	»
Doheimat	330	»
Khanasrah	69	»
Romelat	159	»
	967	»

Digitized by Google
CORNELL UNIVERSITY

POPULATION NOMADE

Tribus classées selon leur mode de résidence. — Développement par Districts

AR.

BÉHÉRAH		NOMADES dans leurs Villages et Hameaux	NOMADES campés sous les tentes
Abou-Hommos	Awlad Aly	243	1.395
	Guéméat	213	4 242
	Lazd	»	636
	Inconnues	37	»
		493	6 273
El'Atf	Awlad Aly	»	33
	Guéméat	342	249
		342	282
Choubra-Khit	Awlad Aly	3	19
	Inconnues	60	»
		63	19
Damanhour	Awlad Aly	107	1.043
	Bahgah	10	»
	Beni Onah	36	»
	Guéméat	102	139
	Hawarah	»	375
	Lazd	45	»
	Tamamah	54	»
	Inconnues	71	»
		425	1 557
El-Delingat	Awlad Aly	2 313	12.716
	Gawabis	28	»
	Guéméat	»	122
	Nagamah	»	56
	Inconnues	»	142
		2 341	13.036

BÉHÉRAH (*suite*)		NOMADES dans leurs Villages et Hameaux	NOMADES campés sous les tentes
Negilah (el)	Awlad Aly	»	489
	Gawabis	118	91
	Nagamah	»	21
	Tamamah	»	470
		118	1 071
CHARKIEH			
El-'Arine	Ababdah	342	»
	Abe	70	»
	Akaïlah	»	368
	Akharsah	664	»
	Awlad Moussa	903	»
	Awlad Soleiman	»	662
	Baudine	780	»
	Fawaïed	16	284
	Goheinah	316	»
	Halaïlat	»	74
	Hanadi	3 921	501
	Heitam	2.065	»
	Kes	35	»
	Massa'id	»	130
	Samanah	»	1.550
		9 112	3.569
Belbeis	Alaïdah	20	»
	Do'afa	4	»
	Hanadi	»	66
	Sawaleh	60	»
	Inconnues	15	»
		99	66
El-Ibrahimieh	Hanadi	31	»
	Heitam	4	»
	Néfé'at	35	»
		70	»

Digitized by Google
CORNELL UNIVERSITY

POPULATION NOMADE

Tribus classées selon leur mode de résidence. — Développement par Districts.

AR.

		NOMADES	
		dans leurs Villages et Hameaux	campés sous les tentes
CHARKIEH (*suite*)			
El-Kenaïat	Alaïdah	53	»
	Baïadine	4	»
	Bely	21	»
	Gohemah	73	»
	Hanadi	138	670
	Heitam	2	»
	Néfé'at	22	»
	Inconnues	143	»
		456	**670**
Mina-el-Kamh	Fargan	9	»
	Fawaïed	13	»
	Gohemah	37	»
	Hanadi	36	978
	Nagamah	»	109
	Inconnues	19	»
		114	**1 087**
El-Sawaleh	Awlad Aly	784	»
	Beni 'Ady	146	»
	Fargan	545	»
	Hanadi	1 665	200
	Nefé'at	1 431	708
	Sa'diyine	1 037	»
	Samalous	102	»
	Temeilat	892	3 177
		7 502	**4 173**
DAKAHLIEH			
Mansourah	*Inconnues*	87	»
		87	»
Mit-Ghamr	Hanadi	16	»
		16	»

		[illegible]	
		dans leurs Villages et Hameaux	campés sous les tentes
DAKAHLIEH (*suite*)			
Mit-Samannoud	Bahgat	29	»
	Inconnues	25	»
		54	»
El-Simbellaweïn	Abaïdiah	29	»
	Awlad Aly	8	»
	Bahgat	52	»
	Bura'sah	57	»
	Fawaïed	102	»
	Gawabis	7	»
	Hanadi	879	»
	Harabi	291	44
	Nagamah	110	»
	Néfé'at	76	»
	Temeilat	17	»
		1 628	**44**
GHARBIEH			
Cherbine	Fawaïed	»	574
	Beni Onah	26	»
	Gawabis	54	337
	Kété'at	33	»
	Inconnues	248	»
		361	**911**
Dessouk	Fawaïed	»	154
	Gawabis	613	»
	Guemé'at	167	»
	Hanadi	7	»
	Lazd	179	»
	Inconnues	175	»
		1 141	**154**

Digitized by Google
CORNELL UNIVERSITY

POPULATION NOMADE

Tribus classées selon leur mode de résidence. — Développement par Districts.

AR.

		NOMADES	
	GHARBIEH (*suite*).	dans leurs Villages et Hameaux	campés sous les tentes
El-Ga'farieh	Awlad Soleiman	7	»
	Bahgah	41	»
	Baïadine	12	»
	Debeissat	87	»
	Do'afa	332	406
	Gawabis	79	»
	Guemé'at	236	14
	Hanadi	188	»
	Haradi	20	»
	Khoweiled	20	»
	Nagamah	1 080	»
	Temeilat	8	»
	Inconnues	234	»
		2.344	422
Kafr-el-Cheikh	Awlad 'Aly	7	»
	Fawaïed	9	510
	Gawabis	741	»
	Hanadi	100	»
	Harabi	20	»
	Inconnues	5 154	31
		6 031	541
Kafr-el-Zaïat	Fawaïed	933	»
	Harabi	»	199
		933	199
[illegible]	Awlad 'Aly	112	»
	Bahgah	48	»
	Baïadine	149	»
	Bara'sah	156	»
	Gawabis	37	»
	Kelé'at	64	»
	Khoweiled	212	»
	Nagamah	262	»
	Nefé'at	16	»
	Inconnues	365	195
		1 411	195

		NOMADES	
	GHARBIEH (*suite*).	dans leurs Villages et Hameaux	campés sous les tentes
Samamoud	*Inconnues*	1.011	»
		1 011	»
Talkha	A'la'idah	83	»
	Beni 'Onah	363	»
	Fargan	70	»
	Fawaïed	699	»
	Hanadi	176	»
	Nagamah	16	»
	Remah	268	»
	Inconnues	145	»
		1.820	»
Zifta	Awlad Soleiman	29	»
	Fawaïed	»	17
	Hanadi	16	»
	Heweitat	67	»
	Heitam	100	»
	Khoweiled	161	»
	Inconnues	57	»
		430	17
	KALIOUBIEH		
Choubra	'A'la'idah	34	4 209
	'Elékat	»	730
	Gobeinah	»	559
	Heweitat	»	137
	Ma'azah	5	»
	Sawaleh	»	706
		39	6 340
Kalioub	Heweitat	3 854	»
	Ma'azah	»	824
		3 854	824

Digitized by Google
CORNELL UNIVERSITY

POPULATION NOMADE

Tribus classées selon leur mode de résidence — Développement par Districts.

A R.

		NOMADES dans leurs Villages et Hameaux	NOMADES campés sous les tentes
KALIOUBIEH (*suite*).			
Toukh	Bely	192	2.287
	Hanadi	140	»
	Heweitat	146	»
	Matarfah	47	660
	Nagamah	»	109
	Sahb	914	179
	Tarrabine	89	»
	Inconnues	64	»
		1 592	3.235
MENOUFIEH			
Achmoun	Heweitat	125	»
	Inconnues	99	»
		224	»
Melig	'Alaïdah	35	»
	Awlad 'Aly	72	»
	Bara'sah	»	268
	Heweitat	76	»
	Nagamah	216	»
	Tarhounnah	56	»
		455	268
Menouf	Gawabis	272	»
		272	»
Tala	Bahgah	71	»
	Guebalieh	138	»
	Hanadi	651	»
		860	»
ASSIOUT			
[illegible]	Galaïlat	»	560
	Heitam	»	87
		»	647
ASSIOUT (*suite*).			
Deirout	Tarchan	»	942
	Tarhounah	»	690
		»	1.632
Mallawi	Rgles	»	225
	Endara	»	1.293
	Gawazi	»	109
		»	1 627
Manfalout	'Amaïem	»	2.555
	Gahmah	»	4 358
	Hadabid	»	61
	Robaïé'	»	287
	Tarfah	»	282
		»	7.643
El-Douer	*Inconnues*	»	413
		»	413
BENI-SOUÈF			
Beba	Fawaled	2 421	357
	Gawabis	8	»
	Guemé'at	121	»
	Khoweiled	1 877	418
	Ma'azah	198	»
	Macharkah	2.800	96
	Remah	250	67
	Temeïlat	21	»
		7 696	938

Digitized by Google
Original from CORNELL UNIVERSITY

POPULATION NOMADE

Tribus classées selon leur mode de résidence. — Développement par Districts.

A R

		NOMADES	
BENI-SOUÈF (*suite*).		dans leurs Villages et Hameaux	campés sous les tentes
Beni-Souèf	Do'afa	1 977	»
	Fawaïed	785	176
	Gawabis	487	433
	Khoweïled	351	464
	Ma'azah	883	883
	Macharkah	1.098	182
	Sa'adnah	445	445
	Tarhounah	87	»
		6.063	**2 583**
El-Zawïeh	Do'afa	3 374	210
	Fazarah	»	1 344
	Hanadi	94	»
	Ma'azah	498	»
	Macharkah	66	»
	Sa'adnah	1.480	335
		5 502	**1 889**
FAYOUM			
Samourès	Bara'sah	1.361	»
	Do'afa	»	286
	Fargan	3.366	»
	Fazarah	»	11
	Hanadi	25	»
	Haraki	3 486	4 233
	Heweïtat	235	»
	Houwaïah	1 051	»
	Temeïlat	248	»
		9 772	**4 530**
Tobhar	Bara'sah	1 514	638
	Fargan	158	»
	Fawaïed	644	1 005
	Haraki	27	1 172
	Heïtam	»	265
	Houwaïah	14	»
	Khoweïled	»	153
	Remah	337	1 606
	Samalous	4 527	383
	Temeïlat	397	6
	Inconnues	»	55
		7 616	**5 275**

		NOMADES	
GUIZEH		dans leurs Villages et Hameaux	campés sous les tentes
Aousim	Nagamah	2.140	»
		2 140	»
El-Bedrachein	Na'am	645	74
	Nagamah	1.949	»
	Tarrabine	929	»
	Inconnues	1 245	»
		4 768	**74**
Guerzah	Do'afa	»	461
	Gawazi	(750)	825
		»	**1.286**
MINIA			
Beni Mazar	Fawaïed	»	726
	Gawazi	»	1 496
	Macharkah	»	23
		»	**2.245**
El-Pachn	Fawaïed	638	3 752
	Khoweïled	»	94
	Macharkah	250	»
	Remah	927	238
		1 815	**4 084**
Kolosna	Atiat	»	51
	Fargan	903	»
	Galaïlat	1 403	»
	Gawazi	4.408	167
	Ma'azah	»	465
		8 714	**683**

Digitized by Google
CORNELL UNIVERSITY

POPULATION NOMADE

Tribus classées selon leur mode de résidence. — Développement par Districts.

A R.

		NOMADES	
		dans leurs Villages et Hameaux	campés sous les tentes
MINIA (*suite*)			
Minia	Fargan	»	62
	Gawazi	1 436	1 655
	Ma'azah	»	1.072
		1 435	2.789
ESNA			
Assouan	Ababdah	108	»
		108	»
Edfou	Ababdah	6 394	3 009
	Elèkat	574	»
	Ga'afrah	322	18
		7 290	3 027
Esna	Ababdah	(194) 72	(72) 194
	Elèkat	93	70
		165	264
El-Kenous	Elèkat	1 878	»
		1 878	»
El-Salmieh	Ababdah	837	»
		837	»
GUERGA			
Berdis	Amaïem	»	421
	Attat	»	367
	Bely	»	478
	Kallahine	»	406
	Sabh	»	294
		»	1 966
GUERGA (*suite*)			
Guerga	Beni Wassel	»	1 223
	Inconnues	»	1 067
		»	2 290
Tama	Atawiah	239	523
	Awâzem	270	»
		509	523
ERMA			
Dechna	Azaïzah	»	335
	Goheinah	990	»
	Kallahine	62	»
	Ma'azah	»	82
		1.052	417
Farchout	Azaïzah	»	815
	Awâzem	1 823	»
	Bely	»	483
	Elèkat	653	»
	Karnah	84	»
	Sabh	1.162	»
		3.722	1 298
Kena	Ababdah	2 047	»
	Azaïzah	»	301
	Kallahine	2 743	273
		4 790	574
Kous	Ababdah	2.818	3.673
	Azaïzah	»	34
	Elèkat	3 495	753
	Kallahine	»	206
		6 313	4 666
EL-ARICH			
El-Sahel	Aradat	409	»
	Doheimat	330	»
	Khanasrah	89	»
	Roméiat	159	»
		987	»

Digitized by Google CORNELL UNIVERSITY

Il n'en est pas de même dans la Haute-Égypte, région qui possède une plus grande étendue de terrains incultes à proximité des centres d'habitation.

Par ce qui précède on reconnaîtra aisément que des variations très grandes peuvent se produire dans le chiffre de la population assignée par le dénombrement aux diverses localités de résidence des nomades, selon que ces derniers avaient établi leur demeure dans les Villages et les Hameaux, ou se trouvaient campés sous les tentes, à la date du 3 Mai 1882.

Digitized by Google
Original from CORNELL UNIVERSITY

VI.

POPULATION NOMADE

BÉDOUINS

Digitized by Google

CORNELL UNIVERSITY

I. *Semi-sédentai*

	BASSE-ÉGYPTE			HAUTE-ÉGYPTE		
	masc.	fém.	total	masc.	fém.	total
Nomades.						
Bédouins agglomérés en Tribus vivant dans leurs Nahiehs, Ezb, etc. ou sous les Tentes	48 838	41 213	90 051	69 180	64.248	133.428
Semi-sédentaires.						
Bédouins disséminés parmi la population fixe	9.099	6 920	16.019	2 494	2 262	4 756
Totaux des Bédouins nomades et semi-sédentaires	57 937	48 133	106.070	71 674	68.510	138.134

Digitized by Google
CORNELL UNIVERSITY

RALE DES BÉDOUINS

res et Nomades

ISTHME (1)			EST			OASIS (2)			POPULATION GÉNÉRALE DES BÉDOUINS		
masc.	fém.	total	masc.	fém.	total	masc.	fém.	total	masc.	fém.	total
»	»	»	431	556	987	»	»	»	118 449	106 017	224.466
183	51	234	182	122	304	»	»	»	11.958	9.355	21.313
183	51	234	613	678	1 291	»	»	»	130.407	115 372	245.779

(1) Les Bédouins résidant habituellement dans l'Isthme ont été recensés avec leurs Tribus des Moudiriehs limitrophes

(2) Les habitants des Oasis ont été considérés comme Indigènes fixes.

Digitized by Google
CORNELL UNIVERSITY

POPULATION GÉNÉRALE DES BÉDOUINS

II. *Semi-Sédentaires et Nomades*

Divisions administratives — Régions		Bédouins résident parmi la population fixe. (semi-sédentaires)			Bédouins nomades occupent leurs Nahieha ou Ezbeha, etc.			Bédouins nomades sans résidence désignée, vivent sous les tentes			Population générale		
		masc.	fém.	total	masc.	fém.	total	masc.	fém.	total	masc.	fém.	total
Basse-Égypte	Le Caire	445	327	772	»	»	»	»	»	»	445	327	772
	Alexandrie	265	238	503	»	»	»	»	»	»	265	238	503
	Damiette	»	1	1	»	»	»	»	»	»	»	1	1
	Rosette	»	»	»	»	»	»	»	»	»	»	»	»
	Béhérah	4 054	3028	7 082	2 153	1.629	3 782	12736	9 302	22238	18 943	14 159	33 102
	Charkieh	337	216	553	9 506	7.847	17 353	5.267	4 298	9.565	15 110	12.361	27 471
	Dakahlieh	2 333	2051	4 384	870	915	1 785	28	16	44	3 231	2.982	6 213
	Gharbieh	893	686	1 579	7 819	7 563	14 882	1 484	955	2 439	9 696	9 204	18.900
	Kalioubieh	497	215	712	2 748	2 737	5.485	5 681	4.718	10399	8 926	7.670	16 596
	Menoufieh	275	158	433	911	900	1 811	135	133	268	1.321	1.191	2 512
Isthme	Port-Saïd et Canal	176	50	226	»	»	»	»	»	»	176	50	226
	Suez	7	1	8	»	»	»	»	»	»	7	1	8
Est	El-'Arich	182	122	304	431	556	987	»	»		613	678	1 291
Haute-Égypte	Kosseir	142	98	240	»	»	»	»	»	»	142	98	240
	Assiout	42	2	44	»	»	»	6 151	5.711	11862	6.193	5.713	11 906
	Beni Souef	782	666	1 448	9 917	9 344	19.261	2 757	2 653	5 410	13 456	12.663	26 119
	Esna	1 232	1295	2 527	4 829	5 449	10 278	1 484	1 807	3 291	7 545	8 551	16 096
	Fayoum	77	58	135	8 980	8 408	17 388	4 924	4 881	9.805	13 981	13 347	27 328
	Guerga	18	5	23	257	252	509	2.306	2 383	4 779	2 671	2 640	5 311
	Guizeh	114	101	215	4 364	2 544	6 908	757	603	1 360	5 235	3 248	8 483
	Kena	27	18	45	8 495	7 382	15 877	3 745	3 210	6 955	12.267	10.610	22 877
	Minia	60	19	79	4 966	4 998	9.964	5.158	4 623	9 781	10 184	9.640	19.824
Oasis	Oasis du Fayoum	»	»	»	»	»	»	»	»	»	»	»	»
	Oasis d'Assiout	»	»	»	»	»	»	»	»	»	»	»	»
	Siwa	»	»	»	»	»	»	»	»	»	»	»	»
Total		11958	9355	21313	65746	60524	126 270	52303	45493	98196	130 407	115 372	245 779

Digitized by Google
CORNELL UNIVERSITY

POPULATION NOMADE

Bédouins agglomérés dans leurs villages ou vivant sous les tentes

Digitized by Google
Original from CORNELL UNIVERSITY

Digitized by Google
Original from
CORNELL UNIVERSITY

POPULATION NOMADE.

I. *Centres d'agglomération des Bédouins.*

RÉGIONS	DIVISIONS ADMINISTRATIVES	CENTRES D'AGGLOMÉRATION — VILLES et Nahiehs.	CENTRES D'AGGLOMÉRATION — Ezbehs Nazl. Nag. Abadiehs etc	CENTRES D'AGGLOMÉRATION — TOTAL des Centres.	TOTAUX PAR RÉGIONS — CENTRES DE POPULATION — VILLES et Nahiehs.	TOTAUX PAR RÉGIONS — CENTRES DE POPULATION — Ezbehs Nazl. Nag. Abadiehs etc	TOTAUX PAR RÉGIONS — CENTRES DE POPULATION — TOTAL
Basse-Égypte	Le Caire	»	»	»	167	387	554
	Alexandrie	»	»	»			
	Damiette	»	»	»			
	Rosette	»	»	»			
	Béhérah	18	36	54			
	Charkieh	40	15	55			
	Dakahlieh	»	50	50			
	Gharbieh	92	231	323			
	Kalioubieh	8	39	47			
	Menoufieh	9	16	25			
Isthme	Port-Saïd et Canal	»	»	»	»	»	»
	Suez	»	»	»			
Est	Arich (e)	1	»	1	1	»	1
Haute-Égypte	Kosseir	»	»	»	216	51	267
	Assiout	»	»	»			
	Beni-Souef	89	4	93			
	Esna	20	40	60			
	Fayoum	55	1	56			
	Guerga	1	1	2			
	Guizeh	18	»	18			
	Kena	13	5	18			
	Minia	20	»	20			
Oasis	Oasis de Fayoum	»	»	»	»	»	»
	Oasis d'Assiout	»	»	»	»	»	»
	Oasis Siwa	»	»	»	»	»	»
				Totaux ..	384	438	822

Digitized by Google
CORNELL UNIVERSITY

POPULATION NOMADE

NAHIEHS, EZBEHS, NAZLEHS, ETC. HABITÉES PAR LES BÉDOUINS NOMADES
agglomérés en tribus

II *Classement des localités par catégorie selon l'importance de leur population.*

						NOMBRE des centres
Nahiehs, Ezbehs, Nazlehs, etc	de	1	à	100	Habitants.	589
»	de	100	à	200	»	87
»	de	200	à	300	»	33
»	de	300	à	400	»	30
»	de	400	à	500	»	15
»	de	500	à	1 000	»	46
»	de	1 000	à	1 500	»	15
»	de	1 500	à	2 000	»	3
»	de	2 000	à	2 500	»	1
»	de	2 500	à	3 000	»	2
»	de	3 000	à	3 500	»	1
					Total .	822

Digitized by Google
Original from CORNELL UNIVERSITY

POPULATION NOMADE

NAHARS, EZBEHS, NAZLEHS, ETC. HABITÉS PAR LES BÉDOUINS NOMADES
agglomérés en tribus

III. *Classement des localités selon l'importance de leur population.*

DIVISIONS ADMINISTRATIVES	1 à 100 hab.	100 à 200 hab.	200 à 300 hab.	300 à 400 hab.	400 à 500 hab.	500 à 1.000 hab.	1.000 à 1.500 hab.	1.500 à 2 000 hab.	2 000 à 2 500 hab.	2.500 à 3 000 hab.	3 000 à 3.500 hab.	TOTAL des CENTRES
'Arich. .(*Sahel*) . (el)	»	»	»	»	»	1	»	»	»	»	»	1
Béhérah .	48	1	1	1	1	2	»	»	»	»	»	54
Charkieh . .	30	3	4	4	1	10	1	»	1	»	1	55
Dakahlieh .	49	1	»	»	»	»	»	»	»	»	»	50
Gharbieh .	297	16	5	3	»	2	»	»	»	»	»	323
Kalioubieh	36	6	»	1	»	3	1	»	»	»	»	47
Ménoufieh .	18	6	1	»	»	»	»	»	»	»	»	25
Assiout . .	»	»	»	»	»	»	»	»	»	»	»	»
Beni-Souef. . .	42	28	5	3	6	6	3	»	»	»	»	93
Esna.	30	14	3	8	3	1	1	»	»	»	»	60
Fayoum	24	7	7	3	2	10	2	1	»	»	»	56
Guerga .	»	»	2	»	»	»	»	»	»	»	»	2
Guizeh. .	6	3	1	3	1	1	3	»	»	»	»	18
Kéna	3	1	1	3	»	5	1	2	»	2	»	18
Minia. .	6	1	3	1	1	5	3	»	»	»	»	20
TOTAL	539	87	33	30	15	46	15	3	1	2	1	822

Digitized by Google
CORNELL UNIVERSITY

POPULATION NOMADE

1. *Bédouins agglomérés en Tribus sous leurs Cheikhs.*

DIVISIONS ADMINISTRATIVES		nah	esh.	masc.	fém.	total	POPULATION NOMADE masc.	fém.	total
Gouvernorats	Le Caire	»	»	»	»	»			
	Alexandrie	»	»	»	»	»			
	Damiette	»	»	»	»	»			
	Rosette	»	»	»	»	»	431	556	987
	Port-Said et Canal	»	»	»	»	»			
	Suez	»	»	»	»	»			
	Kosseir	»	»	»	»	»			
	'Arich (el)	1	»	431	556	987			
Moudiriehs	Béhérah	18	96	14 889	11 131	26 020			
	Charkieh	40	15	14.773	12.145	26 918			
	Dakahlieh	»	50	898	931	1 829	48 838	41 213	90 051
	Gharbieh	92	231	8 803	8 518	17 321			
	Kalioubieh	6	39	8 429	7 455	15.884			
	Menoufieh	9	16	1.046	1 033	2 079			
	Assiout	»	»	6 151	5 711	11 862			
	Beni-Souef	89	4	12 674	11 997	24.671			
	Esna	20	40	6 319	7 256	13.569			
	Fayoum	55	1	13.904	13 289	27.193	69 180	64 248	133.428
	Guerga	1	1	2 653	2.635	5 288			
	Guizeh	18	»	5.121	3 147	8.268			
	Kena	13	5	12.240	10.592	22 832			
	Minia	20	»	10.124	9 621	19 745			
Oasis	Oasis	»	»	»	»	»	»	»	»
TOTAL		384	438	118 449	106 017	224 466	118 449	106 017	224 466
		822							

Digitized by Google
CORNELL UNIVERSITY

POPULATION NOMADE

BÉDOUINS AGGLOMÉRÉS EN TRIBUS SOUS LEURS CHEIKHS

H.

GROUPEMENT PAR RÉGIONS	CENTRES DE RÉSIDENCE			NOMADES occupant leurs nahiehs ou ezbehs, etc.			NOMADES sans résidence désignée, vivant sous les tentes			TOTAL		
	nahiehs	ezbehs	total	masc.	fém.	total	masc.	fém.	total	masc.	fém.	total
Basse Egypte												
Le Caire												
Alexandrie												
Damiette												
Rosette												
Behérah												
Charkieh	167	387	554	23507	21591	45.098	25331	19622	44953	48.838	41.213	90.051
Dakahlieh												
Gharbieh												
Kalioubieh												
Menoufieh												
Isthme												
Port-Saïd et Canal	»	»	»	»	»	»	»	»	»	»	»	»
Suez												
Est												
El-'Arich	1	»	1	431	556	987	»	»	»	431	556	987
Haute Egypte												
Kosseïr												
Assiout												
Beni Souèf												
Esna												
Fayoum	216	51	267	41808	38377	80 185	27372	25871	53243	69.180	64.248	133.428
Guerga												
Guizeh												
Kena												
Minia												
Oasis												
Oasis du Fayoum	»	»	»	»	»	»	»	»	»	»	»	»
Oasis d'Assiout												
Oasis Siwa												
TOTAL	384	438	822	65746	60524	126 270	52703	45493	98196	118.449	106.017	224.466

Digitized by Google
CORNELL UNIVERSITY

POPULATION NOMADE

BÉDOUINS AGGLOMÉRÉS EN TRIBUS SOUS LEURS CHEIKHS

III. *Groupement par Régions. — Classement par Moudiriehs et Districts.*

BASSE-ÉGYPTE	Centres de résidence. Nahiehs	Ezbehs	total	BÉDOUINS NOMADES occupant leurs Nahiehs ou Ezbehs, etc. masc.	fémin.	total	BÉDOUINS NOMADES sans résidence désignée, vivant sous les tentes. masc.	fém n.	total	TOTAL. masc	fémin.	tout.
Le Caire	»	»	»	»	»	»	»	»	»	»	»	»
Alexandrie	»	»	»	»	»	»	»	»	»	»	»	»
Damiette	»	»	»	»	»	»	»	»	»	»	»	»
Rosette	»	»	»	»	»	»	»	»	»	»	»	»
TOTAL	»	»	»	»	»	»	»	»	»	»	»	»
Béhérah — Abou Hommos	4	19	23	275	218	493	3 364	2 900	6 273	3 639	3 127	6 766
Béhérah — 'Atf (el)	»	1	1	189	153	342	150	132	282	339	285	624
Béhérah — Choubra-Khit	2	1	3	39	24	63	9	10	19	48	34	82
Béhérah — Damanhour	2	10	12	218	207	425	879	678	1 557	1 097	885	1 982
Béhérah — Delingat (el)	8	5	13	1 368	973	2 341	7 694	5 342	13 036	9 062	6 315	15 377
Béhérah — Negnilah (el)	2	»	2	64	54	118	640	451	1 071	704	485	1 189
TOTAL	18	36	54	2 153	1 629	3 782	12 736	9 502	22 238	14 889	11 131	26 020
Charkieh — 'Arine (el)	12	»	12	4 910	4 202	9 112	2 100	1 469	3 569	7 010	5 671	12 681
Charkieh — Belbeis	»	5	5	48	51	99	34	32	66	82	83	165
Charkieh — Ibrahimieh (el)	1	4	5	37	»	70	»	»	»	37	33	70
Charkieh — Kanalat (el)	12	»	12	228	228	456	360	310	670	588	538	1 126
Charkieh — Mina-el-Kamh	»	6	6	59	55	114	617	470	1 087	676	525	1 201
Charkieh — Sawaleh (el)	15	»	15	4 224	3 278	7 502	2 156	2 017	4 173	6 380	5 295	11 675
TOTAL	40	15	55	9 506	7 847	17 353	5 267	4 298	9 565	14 773	12 145	26 918
Dakahlieh — Dekernès	»	»	»	»	»	»	»	»	»	»	»	»
Dakahlieh — Fareskor	»	»	»	»	»	»	»	»	»	»	»	»
Dakahlieh — Mansourah	»	3	3	47	40	87	»	»	»	47	40	87
Dakahlieh — Mit Ghamr	»	1	1	6	»	16	»	»	»	16	»	16
Dakahlieh — Mit Samannoud	»	2	»	21	33	54	»	»	»	21	33	54
Dakahlieh — Sinbelawein (el)	»	44	44	783	84	1 628	28	16	44	811	858	1 672
TOTAL	»	50	50	870	915	1 785	28	16	44	898	931	1 829

Digitized by Google
Original from CORNELL UNIVERSITY

POPULATION NOMADE

BÉDOUINS AGGLOMÉRÉS EN TRIBUS SOUS LEURS CHEIKHS

III. *Groupement par Régions — Classement par Moudiriehs et Districts.*

BASSE-ÉGYPTE (suite).		Centres de résidence			Bédouins nomades occupant leurs Nahiehs ou Exbehs, etc.			Bédouins nomades sans résidence désignée vivant sous les tentes.			TOTAL		
		Nahiehs	Exbehs	Total	masc.	fém.	total	masc.	fém.	total	masc.	fém.	total
Gharbieh	Aklim-el Borollos	»	»	»	»	»	»	»	»	»	»	»	»
	Charbine	4	5	9	174	187	361	577	334	911	751	521	1 272
	Dessouk	8	6	14	605	536	1 141	105	49	154	710	585	1 295
	Gaffarieh (ex)	16	39	55	1 176	1 158	2 344	216	206	422	1 392	1 374	2 766
	Kafr el Cheikh	34	131	165	2 805	3 220	6 [illegible]	357	184	541	3 162	3 410	6 572
	Kafr-el-Zaïat	6	2	8	166	167	333	118	81	199	284	248	532
	Mahallet Menouf		16	25	716	695	1 411	100	95	195	816	790	1 606
	Samannoud	10	1	11	572	439	1 011	»	»	»	572	439	1 011
	Talkha	4	23	27	856	964	1 820	»	»	»	856	964	1 820
	Zifta	1	8	9	249	181	430	11	6	17	260	187	447
	TOTAL	92	231	323	7 319	7 563	14 882	1 484	955	2 439	8 803	8 518	17 321
Kalioubieh	Choubra	»	3	3	17	22	39	3 523	2 817	6 340	3 540	2 839	6 379
	Kalioub	4	6	10	1 912	1 942	3 854	411	413	824	2 323	2 355	4 678
	Toukh	4	30	34	819	773	1 592	1 747	1 488	3 235	2 566	2 261	4 827
	TOTAL	8	39	47	2 748	2 737	5 485	5 681	4 718	10 399	8 429	7 455	15 884
Menoufieh	Achmoun	»	2	2	116	108	224	»	»	»	116	108	224
	Meng	6	8	14	226	229	455	135	133	268	361	362	723
	Menouf	»	2	2	131	141	272	»	»	»	131	141	[illegible]
	Soubk	»	»	»	»	»	»	»	»	»	»	»	»
	Tala	3	4	7	438	422	860	»	»	»	438	422	860
	TOTAL	9	16	25	911	900	1 811	135	133	268	1 046	1 033	2 079
TOTAL DE LA BASSE-ÉGYPTE		[illegible]	387	554	23 567	[illegible]	[illegible]	25 [illegible]	[illegible]	44 [illegible]	48 838	41 [illegible]	90 [illegible]

Digitized by Google Original from CORNELL UNIVERSITY

POPULATION NOMADE

BÉDOUINS AGGLOMÉRÉS EN TRIBUS SOUS LEURS CHEIKHS.

IV. *Groupement par Régions. — Classement par Moudiriehs et Districts.*

HAUTE ÉGYPTE		Chiffres de résidence			Bédouins nomades occupant leurs Nahiehs ou Ezbehs, etc.			Bédouins nomades sans résidence désignée, vivant sous les tentes			TOTAL		
		Nahiehs	Ezbehs	Total	masc.	fém.	total	masc.	femin.	total	masc.	femin.	total
Kosseir		»	»	»	»	»	»	»	»	»	»	»	»
Assiout	Abnou	»	»	»	»	»	»	346	301	647	346	301	647
	Abou Tig	»	»	»	»	»	»	»	»	»	»	»	»
	Assiout	»	»	»	»	»	»	»	»	»	»	»	»
	Deirout	»	»	»	»	»	»	827	805	1 632	827	805	1 632
	Douer (el)	»	»	»	»	»	»	214	199	413	214	199	413
	Mallaw	»	»	»	»	»	»	814	813	1 627	814	813	1 627
	Manfalout	»	»	»	»	»	»	3 950	3 593	7 543	3 950	3 593	7 543
	Rodan (el)	»	»	»	»	»	»	»	»	»	»	»	»
	TOTAL	»	»	»	»	»	»	6 151	5 711	11 862	6 151	5 711	11 862
Beni-Souéf	Beba	36	4	40	4 404	4 692	7 696	473	465	938	4 477	4 1[illegible]	8 634
	Beni-Souéf	25	»	25	3 [illegible]	2 95[illegible]	6 06[illegible]	1 341	1 24[illegible]	[illegible] 583	4 454	4 192	8 646
	Zawieh (el)	28	»	28	2 80[illegible]	2 70[illegible]	5 50[illegible]	[illegible]	946	[illegible]	[illegible] 743	3 648	7 391
	TOTAL	89	4	93	9 917	9 344	19 261	2 757	2 653	5 410	12 874	11 997	24 671
Esna	Assouan	[illegible]	»	1	61	47	108	»	»	»	61	47	108
	Edfou	12	13	25	3 629	661	7 [illegible]	1 36[illegible]	1 664	3 027	[illegible]	5 325	10 317
	Esna	3	»	3	83	82	16[illegible]	1[illegible]	14[illegible]	264	304	225	429
	Hafal	»	»	»	»	»	»	»	»	»	»	»	»
	Kehouz (el)	»	25	27	712	1 166	878	»	»	»	712	1 166	1 878
	Salmieh (el)	2	»	4	[illegible]	4[illegible]	83[illegible]	»	»	»	344	4[illegible]	837
	TOTAL	20	40	60	4 829	5 449	10 278	1 484	1 807	3 291	6 313	7 256	1 3569
Fayoum	Fayoum	»	»	»	»	»	»	»	»	»	»	»	»
	Sannoures	8	1	9	5 [illegible]08	4 [illegible]	9 772	[illegible]	[illegible]	[illegible]	7 28[illegible]	7 [illegible]7	14 302
	Toohar	27	»	27	[illegible]	3 644	7 6[illegible]	[illegible]	[illegible]	[illegible]	[illegible]	[illegible]	12 [illegible]
	TOTAL	55	1	56	8 980	8 408	17 388	4 924	4 881	9 805	13 904	13 289	27 139

Digitized by Google Original from CORNELL UNIVERSITY

POPULATION NOMADE

BÉDOUINS AGGLOMÉRÉS EN TRIBUS SOUS LEURS CHEIKHS

IV. *Groupement par Régions. — Classement par Moudiriehs et Districts.*

HAUTE-ÉGYPTE (suite).		Centres de résidence			BÉDOUINS NOMADES occupant leurs Nahiehs ou Ezbehs, etc.			BÉDOUINS NOMADES sans résidence désignée, vivant sous les tentes			TOTAL		
		Nahiehs	Ezbehs	total	masc.	fémin.	total	masc.	fémin.	total	masc.	fémin.	total
Guerga	Bardis	»	»	»	»	»	»	1 029	943	1 966	1 029	943	1 966
	Guerga	»	»	»	»	»	»	1 162	1 128	2 290	1.162	1.128	2.290
	Souhag	»	»	»	»	»	»	»	»	»	»	»	»
	Tahta	»	»	»	»	»	»	»	»	»	»	»	»
	Tama	1	1	2	257	252	509	211	312	523	468	564	1.032
	TOTAL	1	1	2	257	252	509	2 398	2.383	4.779	2 655	2.635	5 288
Guizeh	Aousaim	4	»	4	1 143	997	2.140	»	»	»	1 143	997	2.140
	Atfih	»	»	»	»	»	»	»	»	»	»	»	»
	Badrachein (el)	14	»	14	3 221	1 547	4.768	74	»	74	3.295	1 547	4.842
	Guerzah	»	»	»	»	»	»	683	603	1.286	683	603	1.286
	TOTAL	18	»	18	4 364	3 544	6.908	757	603	1 360	5.121	3.147	8.268
Kena	Dechna	2	»	2	624	428	1 052	218	199	417	842	627	1 469
	Farchout	3	»	3	1 965	1 757	3 722	690	608	1.298	2.655	2.365	5.020
	Kena	4	»	4	2 653	2.157	4.790	309	265	574	2 942	2 422	5 364
	Kous	4	5	9	3.275	3.040	6.313	2.528	2 138	4 666	5 801	5 178	10 979
	TOTAL	13	5	18	8.485	7 382	15.877	3 745	3 210	6.955	12 240	10.592	22 832
Minia	Beni Mazar	»	»	»	»	»	»	1 130	1 115	2 245	1 130	1.115	2 245
	Fachn (el)	7	»	7	932	883	1 815	3 248	1.816	4.064	3 180	2 699	5 879
	Kolosna	11	»	11	3 320	3 394	6.714	377	306	683	3 697	3.700	7 397
	Minia (el)	2	»	2	714	721	1 435	1.403	1.386	2.789	2 117	2.107	4 224
	TOTAL	20	»	20	4 966	4 998	9 964	6 158	4.623	9 781	10 124	8 621	19 745
TOTAL DE LA HAUTE-ÉGYPTE		216	51	267	41.808	38 377	80.185	27.372	25 871	53.243	69.180	64 248	133 428

Digitized by Google
CORNELL UNIVERSITY

POPULATION NOMADE

BÉDOUINS AGGLOMÉRÉS EN TRIBUS SOUS LEURS CHEIKHS.

V. *Groupement par Régions. — Classement par Moudiriehs et Districts.*

AUTRES RÉGIONS	Centres de résidence			BÉDOUINS NOMADES occupant leurs Nahiehs ou Ezbehs, etc.			BÉDOUINS NOMADES sans résidence désignée, vivant sous les tentes			TOTAL		
	Nahiehs	Ezbehs	total	masc.	fémin.	total	masc.	fémin.	total	masc.	fémin.	total
ISTHME												
Port-Said et Canal	»	»	»	»	»	»	»	»	»	»	»	»
Suez	»	»	»	»	»	»	»	»	»	»	»	»
Total	»	»	»	»	»	»	»	»	»	»	»	»
EST												
El-'Arich												
Sahel (el)	1	»	1	431	556	987	»	»	»	431	556	987
TOTAL DE L'EST	1	»	1	431	556	987	»	»	»	431	556	987
OASIS												
Oasis de Fayoum	»	»	»	»	»	»	»	»	»	»	»	»
Oasis d'Assiout	»	»	»	»	»	»	»	»	»	»	»	»
Siwa	»	»	»	»	»	»	»	»	»	»	»	»
TOTAL	»	»	»	»	»	»	»	»	»	»	»	»

Digitized by Google
CORNELL UNIVERSITY

POPULATION NOMADE

1. *Bédouins agglomérés en Tribus sous leurs Cheikhs.*

DISTRICT ABOU HOMMOS — MOUDIRIEH BÉHÉRAH.

DÉSIGNATION DE LA RÉSIDENCE	masc	femin.	total	POPULATION NOMADE masc.	POPULATION NOMADE femin.	POPULATION NOMADE total
Balaktar						
Mohammed Sa'd	6	5	11	6	5	11
[illegible] (el)						
Abou Bakr Ma'louk	104	98	402			
Ibrahim Moussa	2	1	3	106	99	205
Batourès						
Cheikh Abou Zerbieh (el)	4	4	8			
Barsik 'Eweidah	3	3	6			
Salem 'Eweidah	2	2	4	9	9	18
Fichah						
Chehatah Farahat (el)	4	4	8			
Embarek	6	3	9	10	7	17
Guérédat (el)						
Isaac Effendi	5	6	11	5	6	11
Haguer (el)	4	1	5	4	1	5
Kom-el-Kanater	27	22	49	27	22	49
Hassan Embarek	15	8	23	15	8	23
Ibrahim Abou Hachem	3	5	8	3	5	8
Mohammed Abou Rabeh	3	3	6	3	3	6
Hoch 'Issa	7	3	10	7	3	10
Kaflah	47	23	70	47	23	70
Nachwe-el-Bahari (el)						
Mahmoud-el-Guindi	3	3	6	3	3	6
Neguéli we Awlad-el-Cheikh (el)						
Salem Abou Sad	2	1	3			
Aoou Hamdah	3	3	6			
Younes Soleiman	4	3	7			
'Ali Abou 'Encin	2	1	3			
Youssef Aoou 'Eguélah	1	1	2			
Mohammed Abdallah	3	3	6	15	12	27
Sakhrah (el)						
Mohammed Badr	15	12	27	15	12	27
				275	218	493
Résidence non désignée	3 364	2 909	6 273	3 364	2 909	6 273
TOTAL	3 639	3 127	6 766	3 639	3 127	6 766

Digitized by Google
CORNELL UNIVERSITY

POPULATION NOMADE

1. *Bédouins agglomérés en Tribus sous leurs Cheikhs.*

DISTRICT EL 'ATF. MOUDIRIEH BÉHÉRAH.

DÉSIGNATION DE LA RÉSIDENCE	masc.	fémin.	total	POPULATION NOMADE masc.	fémin	total
Ezbet Mesna	189	153	342	189	153	342
				189	153	342
Résidence non désignée	150	132	282	150	132	282
TOTAL	339	285	624	339	285	624

DISTRICT CHOUBRA KHIT.

DÉSIGNATION DE LA RÉSIDENCE	masc.	fémin.	total	POPULATION NOMADE masc.	fémin.	total
Abou Mangoug	2	1	3	2	1	3
Choubra Khit	36	22	58	36	22	58
Kofour Kachach	1	1	2	1	1	2
				39	24	63
Résidence non désignée	9	10	19	9	10	19
TOTAL	48	34	82	48	34	82

Digitized by Google
CORNELL UNIVERSITY

POPULATION NOMADE

IV. *Bédouins agglomérés en Tribus sous leurs Cheikhs.*

DISTRICT DAMANHOUR. MOUDIRIEH BÉHÉRAH.

DÉSIGNATION DE LA RÉSIDENCE	masc.	fémin.	total	POPULATION NOMADE masc	POPULATION NOMADE fémin.	POPULATION NOMADE total
Abou-el-Khadr	32	32	64	»	»	»
Ahmad Rohaïem	24	30	54	56	62	118
Bastarah.						
'Aly-el-Hederi	3	4	7	3	4	7
Besamtawai.						
Mohammed-el-'Ekari	3	4	7	3	4	7
Denchal						
Ahmad Mazloum	19	17	36	»	»	»
Mahmoud Tewfick	7	3	10	26	20	46
Hafa..	16	15	31	16	15	31
Karakès						
Abou Halimah	22	21	43	22	21	43
Khazan. (el,						
Khazan (el)	18	16	34	18	16	34
Zawiet Ghazal						
Mansour 'Abdallah	26	19	45	»	»	»
Mohammed 'Abdel Kader.	15	22	37	[illegible]	41	82
Ahmad Romeih-el-Agha.	33	24	57	33	24	57
				218	207	425
Residence non designée ..	879	678	1.557	879	678	1.557
TOTAL .	**1 097**	**885**	**1 982**	**1 097**	**885**	**1 982**

Digitized by Google
CORNELL UNIVERSITY

POPULATION NOMADE

I. *Bédouins agglomérés en Tribus sous leurs Cheikhs.*

DISTRICT EL-DELINGAT. MOUDIRIEH BÉHÉRAH

DÉSIGNATION DE LA RÉSIDENCE	masc.	fémin.	total	POPULATION NOMADE masc.	fémin.	total
Delingat (el)	7	2	9	7	2	9
Gue'éif	12	5	17	12	5	17
Hod Farès	20	9	20	20	9	29
Hoch 'Issa (Dist. Abou-Hommos)						
Hoch 'Issa	7	3	10	7	3	10
Ibis el Hamra	121	77	198	121	77	198
Kamhah	13	15	28	13	15	28
Massime (el)	242	161	403	242	161	403
Nedibah (Dist. Damanhour)						
Nedibah	2	1	3	2	1	3
Rommfah el Kadimah	36	19	55	36	19	55
Zamran el Nakhl	529	414	943	529	414	943
Abou Homar	19	12	31	19	12	31
Kom-el-Bous	8	6	14	8	6	14
Zawiet Hammour	352	249	601	352	249	601
				1.368	973	2 341
Résidence non désignée.	7.694	5 342	13 036	7 694	5 342	13 036
TOTAL	9.062	6 315	15 377	9 062	6 315	15.377

DISTRICT EL-NEGUILAH

DÉSIGNATION DE LA RÉSIDENCE	masc.	fémin.	total	POPULATION NOMADE masc	fémin	total
Kherbeta	47	38	85	47	38	85
Kom Cherik	17	16	33	17	16	33
				64	54	118
Résidence non désignée.	640	431	1 071	640	431	1 071
TOTAL	704	485	1 189	704	485	1 189

Digitized by Google
CORNELL UNIVERSITY

POPULATION NOMADE

II. *Bédouins agglomérés en Tribus sous leurs Cheikhs.*

DISTRICT EL-'ARINE. MOUDIRIEH CHARKIEH.

DESIGNATION DE LA RÉSIDENCE	masc	femin	total	POPULATION NOMADE masc.	femin	total
Abou Kebir	463	333	796	463	333	796
Rairamoun (el)	1 755	1.451	3 206	1 755	1 451	3 206
Dawar Goheinah	158	158	316	158	158	316
Ghabah (el)	146	154	300	146	154	300
Hammadein (el)	150	153	303	150	153	303
Kahbounah wel Hammadein	342	322	664	342	322	664
Kantir	1.102	963	2.065	1.102	963	2.065
Karaguet Awlad Moussa	146	154	300	146	154	300
Kassassine (el)	166	176	342	166	176	342
Managat-el-Soghra (el)	46	24	70	46	24	70
Sammakine (el)	20	15	35	20	15	35
Soufeh (el)	416	299	715	416	299	715
				4 910	4 202	9.112
Résidence non désignée	2 100	1 469	3 569	2.100	1 469	3 569
TOTAL	7 010	5 671	12 681	7.010	5 671	12 681

DISTRICT BELBEIS

DESIGNATION DE LA RESIDENCE	masc	femin	total	POPULATION NOMADE masc	femin	total
Balachon (el) Gom'ah Saied	7	13	20	7	13	20
Choubra-el-Nakhlah Ibrahim Zaki	5	5	10	5	5	10
Dahmacha Darwich-el-Kholi	26	24	50	26	24	50
Nobah wel Dahachnah Ahmad-el-'Azzazi	8	7	15	8	7	15
Zawâmel (el) Hassan Mohammed	2	2	4	2	2	4
				48	51	99
Residence non designée	34	32	66	34	32	66
TOTAL	82	83	165	82	83	165

Digitized by Google CORNELL UNIVERSITY

POPULATION NOMADE

II. *Bédouins agglomérés en Tribus sous leurs Cheikhs.*

DISTRICT EL-IBRAHIMIEH. MOUDIRIEH CHARKIEH.

DÉSIGNATION DE LA RÉSIDENCE	masc.	fémin.	total	POPULATION NOMADE masc.	POPULATION NOMADE fémin.	POPULATION NOMADE total
Chobak Ekrach :						
Mohammed Daulah	3	3	6	3	3	6
Herbit :						
Badawi Mohammed	14	10	24	14	10	24
Ibrahimieh (el)						
Nassar Mansour	1	»	1	1	»	1
Kafr Mobacher						
Kafr Jamen	17	18	35	17	18	35
Katifet Mobacher :						
'Aly Khreichah	2	2	4	2	2	4
TOTAL	37	33	70	37	33	70

Digitized by Google
CORNELL UNIVERSITY

POPULATION NOMADE

II. *Bédouins agglomérés en Tribus sous leurs Cheikhs.*

District EL-KANAÏAT. Moudirieh CHARKIEH.

DÉSIGNATION DE LA RÉSIDENCE	masc.	fémin.	total	POPULATION NOMADE masc.	fémin.	total
Chebet Kach	18	25	43	18	25	43
Choubrawein .. (el)	11	11	22	11	11	22
Hod-el-Tarfah	2	2	4	2	2	4
Kafr 'Abdallah Soufas . .	16	14	30	16	14	30
Kafr Abou Ferakh . .	25	24	49	25	24	49
Kafr Farag Gourguis . .	26	27	53	26	27	53
Kobbah . .. . (el)	24	18	42	24	18	42
Machtoul-el-Kadi	1	2	3	1	2	3
[redacted]	9	12	21	9	12	21
Nakhas . . . (el)	21	16	37	21	16	37
Om Rouad	24	25	49	24	25	49
Taïebah . (el)	51	52	103	51	52	103
				228	228	456
Résidence non désignée .	360	310	670	360	310	670
Total.. .	588	538	1 126	588	538	1.126

Digitized by Google
Original from CORNELL UNIVERSITY

POPULATION NOMADE

D. *Bédouins agglomérés en Tribus sous leurs Cheikhs.*

DISTRICT MINA-EL-KAMH. MOUDIRIEH CHARKIEH

DÉSIGNATION DE LA RÉSIDENCE	masc	fémin.	total	POPULATION NOMADE masc.	fémin.	total
Kafr 'Aly-Cheikhah						
Mohammed Sid Ahmad	5	9	14	5	9	14
Kafr-el-Zagazig-el-Kebli						
Ahmad Lachine	6	3	9	6	3	9
Kafr 'Ezab Ghazalah						
Sarhan Souwelem	10	9	19	10	9	19
Kafr Mohammed 'Eléwah						
Ibrahim Hassan	19	18	37	19	18	37
Kafr Sanhout						
'Adilah Hanem	12	10	22	12	10	22
Magazer (el)						
Lachine Do'aïbi	7	6	13	7	6	13
				59	55	114
Résidence non désignée	617	470	1 087	617	470	1.087
TOTAL	676	525	1.201	676	525	1.201

Digitized by Google
CORNELL UNIVERSITY

POPULATION NOMADE

II. *Bédouins agglomérés en Tribus sous leurs Cheikhs.*

District EL-SAWALEH. Moudirieh CHARKIEH.

DÉSIGNATION DE LA RÉSIDENCE	masc.	fémin.	total	POPULATION NOMADE masc.	fémin.	total
'Alakmah . (el)	356	264	620	356	264	620
Assadieh . . . (el)	303	249	552	303	249	552
Beni Guery ..	281	223	504	281	223	504
Chabbanat . . (el)	310	220	530	310	220	530
'Eleim (Dist. Belbeis)	52	50	102	52	50	102
Farrachah . . .	500	388	888	500	388	888
Haggaguieh (el	276	236	512	276	236	512
Heisnieh . (el)	38	38	76	38	38	76
Kafr-el-'Azzazieh	681	551	1.232	681	551	1.232
Kafr-el-Hiwan	263	198	461	263	198	461
Karamous . . (el)	140	132	272	140	132	272
Lazkah . . .	160	137	297	160	137	297
Sawadah .	568	396	964	568	396	964
Tall Moftah .	79	51	130	79	51	130
Wadi . . (el)	217	145	362	217	145	362
				4.224	3 278	7 502
Residence non désignée	2 156	2 017	4.173	2 156	2 017	4.173
Total..	6 380	5 295	11 675	6 380	5 295	11.675

Digitized by Google
CORNELL UNIVERSITY

POPULATION NOMADE

III. *Bédouins agglomérés en Tribus sous leurs Cheikhs.*

District MANSOURAH. Moudirieh DAKAHLIEH.

Désignation de la résidence	masc.	fémin.	total	Population nomade masc.	Population nomade fémin.	Population nomade total
Kafr Mit Farès :						
Abou-el-'Ola Hamad-el-Dib	28	20	48	28	20	48
Mit Garrah :						
Mohammed Chabanah	12	12	24	12	12	24
Zafar :						
Hassan Retk...	7	8	15	7	8	15
Total ...	47	40	87	47	40	87

District MIT-GHAMR.

Désignation de la résidence	masc.	fémin.	total	Population nomade masc.	Population nomade fémin.	Population nomade total
Kafr-el-Bacha :						
Mahmoud Bey	16	»	16	16	»	16
Total.....	16	»	16	16	»	16

District MIT-SAMANNOUD.

Désignation de la résidence	masc.	fémin	total	Population nomade masc.	Population nomade fémin.	Population nomade total
Kafr Choubra-hor :						
Ahmad Hamdi	8	21	29	8	21	29
Tanampel-el-Gharbi :						
Abou Zeid Abou Chanab . . .	13	12	25	13	12	25
Total .	21	33	54	21	33	54

Digitized by Google
Original from CORNELL UNIVERSITY

POPULATION NOMADE

III. *Bédouins agglomérés en Tribus sous leurs Cheikhs.*

DISTRICT EL-SINBELLAWEIN — MOUDIRIEH DAKAHLIEH.

DÉSIGNATION DE LA RÉSIDENCE	masc.	fémin.	total	POPULATION NOMADE masc.	fémin.	total.
Abou Karamit :						
'Aly Moussa	10	9	19	»	»	»
'Oguel Mazek	29	33	62	39	42	81
Bachamia						
Hussein Ragheb	8	7	15	»	»	»
Koralem Me'temed	15	13	28	28	20	48
Bachnin : (el)						
Saleh Abou Bakr	70	69	139	»	»	»
Saleh 'Othman	25	27	52	95	96	191
Balamoun : (el)						
'Abdel Hadi Khalifah	35	37	72	»	»	»
'Azab Ibrahim	23	24	47	58	61	119
Barkin :						
Mazhar Pacha	31	21	52	31	21	52
Bédah : (el)						
Mohammed Idris	14	11	25	14	11	25
Borg Nour-el-'Arab						
Hanna Ibrahim	10	11	21	10	11	21
Choubra Sendi						
Ibrahim Younès	14	9	23			
Ibrahim Nasrallah	3	3	6			
Mazhar Pacha	18	25	43	35	37	72
Debeig :						
Boraïek Salem	10	6	16			
Idris Moftah	4	7	11	14	13	27
Deirab Negm						
Mohammed 'Ammar	38	28	66	38	28	66
Deirab-el-Souk						
'Abdoh Faragallah	10	13	23	10	13	23
Dio-el-Westa						
Charkawi Mohammed (el)	5	3	8	5	3	8
Ekrach						
Youssèf-el-Chabouni	18	16	34	18	16	34
Galaïlah (el)						
Youssef Hamad	23	25	48	23	25	48

Digitized by Google
CORNELL UNIVERSITY

POPULATION NOMADE

III. *Bédouins agglomérés en Tribus sous leurs Cheikhs.*

District EL-SINBELLAWEIN *(suite)* Moudirieh DAKAHLIEH.

DÉSIGNATION DE LA RÉSIDENCE	masc.	fémin.	total	POPULATION NOMADE masc.	fémin.	total
Gawachnah (el)						
Mohammed 'A.y .. .	20	19	39	20	19	39
Ghazalah						
Mabrouk Hassan . .	8	7	15	8	7	15
Guemmézet Barghouth						
'Abdel Kader Pacha Helmy. .	20	20	40	20	20	40
Kafr Ghannam						
Moustafa Pacha-el-Gueridli ..	27	30	57	27	30	57
Kataïe (el)						
Ghidan 'Aly . .	19	17	36			
Kilani 'Aly . .	8	7	15			
Younès 'Abdallah	8	12	20	35	36	71
Makat'ah (el)						
'Abdel Kawi Mohammed .	6	9	15	6	9	15
Missah (el)						
Mohammed Cherine Pacha....	33	38	71	33	38	71
Om-el-Diab						
'Abdel Hamid Soleiman .	17	29	46			
Mansour Mohammed .	12	12	24			
Koraïem Chaloubah	31	64	95	60	105	165
Saft Zereik						
'Awad-el-Mabrouk	16	14	30			
Chamerzah Selim Nasr	16	18	34			
Masri Mek 'Arab.	31	37	68			
Moussa Ibrahim .. .	17	14	31			
Mohammed Monir .	3	3	6			
Khaïry Pacha	14	18	32			
Badawi 'Eid .	16	23	39			
Kosrow Pacha	16	15	31	129	142	271
Sainah (el)						
Machri Younès-el-Badawi	13	14	29	15	14	29
Tarn-el-Amdid						
Mohammed Hassan .	7	10	17			
'Affi Sid Ahmad . . (el)	13	15	28	20	25	45
				786	842	1.628
Résidence non designée .	28	16	44	28	16	44
Total	814	858	1 672	814	858	1.672

Digitized by Google
CORNELL UNIVERSITY

POPULATION NOMADE

IV. *Bédouins agglomérés en Tribus sous leurs Cheikhs.*

District CHERBINE. Moudirieh GHARBIEH.

DÉSIGNATION DE LA RÉSIDENCE	masc.	fémin.	total	POPULATION NOMADE masc.	fémin.	total
Belkas . .	10	9	19	10	9	19
Bessendilah	7	4	11	7	4	11
Hessaa .(el)	46	43	89	46	43	89
Mandarah (el)						
Youssèf Khalil. .	2	2	4	2	2	4
Ma'sarah (el)	62	67	129			
Hamad Saleh . .	8	11	19			
Helell Ibrahim	5	2	7			
'Aly Abou Chahine	20	30	50			
Hamad Mohammed.	14	19	33	109	129	238
				174	187	361
Résidence non désignée. .	577	334	911	577	334	911
Total .	754	521	1.272	754	521	1.272

Digitized by Google
Original from CORNELL UNIVERSITY

POPULATION NOMADE

IV. *Bédouins agglomérés en Tribus sous leurs Cheikhs*

District DESSOUK. Moudirieh GHARBIEH.

DÉSIGNATION DE LA RÉSIDENCE	masc.	fémin.	total	POPULATION NOMADE masc.	fémin.	total
Agouzein .. . . (el)	18	10	28	16	10	28
Chabah	4	8	12	4	8	12
Chabas-el-Malh .. .	10	6	16	10	6	16
Chanchirah						
Hussein 'Awad. . .	63	59	122	63	59	122
Ebioukn	26	17	43	26	17	43
Ghani we Beni Behar. (el)	23	25	48	23	25	48
Gamgamoun. . .	3	3	6	3	3	6
Kafr-el-'Arab.	13	18	31			.
Hag 'Abdel Gawâd . .. . (el)	14	27	41	27	45	72
Kafr-el-Soudan	21	18	39	21	18	39
Mandourah : (el)						
Sidi Abou Mandour. . ..	336	277	613	336	277	613
Metoubès :						
Kabel Nasr	29	28	57	29	28	57
Sindioun						
'Abdallah Mohammed	5	2	7	5	2	7
Hag 'Omar . . .. (el)	40	38	78	40	38	78
				605	536	1 141
Résidence non désignée ..	105	49	154	105	49	154
	710	585	1 295	710	585	1 295

Digitized by Google
CORNELL UNIVERSITY

POPULATION NOMADE

IV. *Bédouins agglomérés en Tribus sous leurs Cheikhs.*

District EL-GA'FARIEH. Moudirieh GHARBIEH.

Designation de la Residence	masc.	fémin.	total	POPULATION NOMADE masc.	fémin.	total
Abgoul						
Ahmad Bey-el-Minchawi	7	9	16	7	9	16
Anboutein (el)	43	42	85			
Diab Belal	8	8	16			
Mohammed 'Aly Younes	12	7	19			
Ahmad Bey-el-Minchawi	9	10	19			
Bassioum Minchawi	39	34	73			
Mohammed Negm	8	4	12			
Khamis Hasaan	4	7	11	123	112	235
Bakloulah	159	139	298			
Mohammed Abou Hassan	2	4	6			
Ahmad Bey-el-Minchawi	4	3	7	165	146	311
Balkim	145	174	319			
Hassan Charaf-el-Dine	10	10	20	155	184	339
Bedinganieh (el)						
Ahmad Bey-el-Minchawi	4	7	11			
Salman Mohammed	18	16	34			
Mohammed 'Abdallah	67	70	137			
'Hag 'Aly Abou Bakr (el)	23	21	44			
Ahmad Bey-el-Minchawi	17	22	39	129	136	265
Choubra Beloulah et Sakhawieh	3	3	6	3	3	6
Choubra Ris ou Charams	34	24	58			
Khalil 'Aly	11	11	22			
Omar	12	14	26	57	49	106
Kafr-el-'Akra'	26	31	57			
Abou Seif Che'eib	6	5	11			
Hag Mohammed-el-Badawi (el)	4	3	7			
Ahmad-el-Cherbini	7	6	13			
Mohammed Sabah	38	31	69			
'Aly Abou Rahif	5	3	8	86	79	165
Kafr Damanhour						
'Aly Soleiman	7	14	21	7	14	21
Kafr-el-Hag Daoud						
Saïed 'Emran (el)	23	27	50	23	27	50
Kafr Hammad :						
Ibrahim Zaghwe	8	10	18	8	10	18
Kafr-el-Hammadieh	12	9	21	12	9	21

Digitized by Google
CORNELL UNIVERSITY

POPULATION NOMADE

IV. *Bédouins agglomérés en Tribus sous leurs Cheikhs.*

DISTRICT EL-GA'FARIEH *(suite)*. MOUDIRIEH GHARBIEH.

DÉSIGNATION DE LA RÉSIDENCE	masc.	fémin.	total	POPULATION NOMADE masc.	POPULATION NOMADE fémin.	POPULATION NOMADE total
Kafr Helal						
'Aly Wa'er.	10	10	20	10	10	20
Kafr-el-Heganieh	4	3	7	4	3	7
Kafr Sebtas	12	8	20			
Hassan Bey Zaki	36	31	67			
Saïed Imam-el-Kassabi (el)	28	27	55	76	66	142
Kafr 'Eleim	4	4	8			
Hag Kalifah (el)	21	22	43			
Hag Kalifah (el)	2	2	4			
Hag Kalifah (el)	29	14	43	56	42	98
Katabchou						
Ghaleb 'Abdallah	10	11	21	10	11	21
Kafr Kela-el Bab						
'Aly Moshah	8	6	14	8	6	14
Echnawaï :						
Kom Echnawaï	9	18	27	9	18	27
Kouesna	44	43	87	44	43	87
Mit Hebeich.el-Baharieh	61	79	140	76	91	167
Ahmad Choukri	15	12	27			
Mit-el-Hofyine	9	7	16	35	32	67
Bassiouni Mohammed	26	25	51			
Mit-el-Leith	25	22	47	25	22	47
Remali						
Delfallah (el)	11	9	20			
Ibrahim Daheeh	4	4	8			
Cheikh 'Abdel Gawâd (el)	10	11	21			
Hag 'Abdallah (el)	15	10	25			
Marzouk Khamis	8	12	20	48	46	94
				1 176	1 168	2.344
Résidence non désignée	216	206	422	216	206	422
TOTAL	1 392	1.374	2 766	1.392	1.374	2 766

Digitized by Google
CORNELL UNIVERSITY

POPULATION NOMADE

IV. *Bédouins agglomérés en Tribus sous leurs Cheïkhs.*

District KAFR-EL-CHEIKH. Moudirieh GHARBIEH.

DÉSIGNATION DE LA RÉSIDENCE	masc.	fémin.	total	POPULATION NOMADE masc.	fémin.	total
Abou Tamadah						
Chehatah Abou Farag	7	12	19	7	12	19
Arimoun	11	7	18			
Sid Ahmad Ibrahim	13	16	29			
Daoud Agha	4	6	10			
'Abdel Rahman Salamah	11	18	29			
Mahmoud-el-Gazaïerli	11	6	17			
Hamad Hamad	3	7	10			
Ghali Tourki (el)	10	16	26			
'Omar Pacha Hafez	10	18	28			
Hussein-el-Chorbagui	7	18	25			
Isma'il Pacha Abou Gabal	10	18	26			
Abou-el-'Enein Sarhan	11	12	23			
Darwich-el-'Attar	7	16	23			
Ahmad Youssef	9	6	15			
Baz Mohammed	10	15	25			
'Erian Bey	22	35	57			
Ahmad Hassan	8	16	24			
Youssef Moustafa Agha	11	10	21			
Sa'dawi Zaïed (el)	4	2	6	172	240	412
Atawah-el-Baharieh (el)	6	4	10	6	4	10
Atawah-el-Keblieh (el)	13	13	26	13	13	26
Bakhanis (el)						
Tadros 'Eriân	8	17	25			
'Amad 'Omar	12	22	34			
Ahmad Sid Ahmad	11	12	23	31	51	82
Belchachah						
Cherif	2	4	6			
Abou Hamad	5	6	11			
Abou 'Egian	6	12	18	13	22	35
Beltag	12	11	23			
Almaz Agha	21	13	34			
Cheikh Youssef (el)	19	10	29			
'Abdel Rahim	5	5	10			
Hosn Hal	4	4	8			
'Anbar Agha	7	12	19	68	55	123
Boreid						
Kafr Youssef	46	53	99			
Mohammed Kawalali	17	22	39			
Mangoud Husseln	14	20	34			
Ibrahim Bey Khalil	13	10	23			
Hanna Adib	22	20	42			
Mohammed 'Aly	14	10	24	128	135	261

Digitized by Google
CORNELL UNIVERSITY

POPULATION NOMADE

IV. *Bédouins agglomérés en Tribus sous leurs Cheikhs.*

DISTRICT KAFR-EL-CHEIKH *(suite)*. MOUDIRIEH GHARBIEH.

DÉSIGNATION DE LA RÉSIDENCE	masc.	fémin.	total	POPULATION NOMADE masc.	fémin.	total
Chaka : (el)						
Zahr-el-Gamal	9	19	28			
'Abdallah Sallam	16	21	37			
Carolo	12	12	24			
Hussein-el-Rabachi	14	9	23	51	61	112
Chalmah	20	19	39			
Mahmoud-el-Gazalerli	10	35	45			
Mohammed Abou Saleh	12	23	35			
Mohammed Abou 'Eichah	11	18	29			
Ibrahim Abou Yehia	8	18	26	61	113	174
Chine : (el)						
Chine (el)	4	3	7	4	3	7
Dakalt	5	7	12			
Ibrahim-el-Safti	10	17	27			
Hassanein Saquine	13	12	25			
Kassem Diab	5	7	12			
Chahine-el-Ghannam	10	11	21			
Ahmad Hammoudah	12	17	29			
Mohammed Beltagui	7	6	13			
Yehia Rohalem	12	15	27	74	92	166
Damat	5	6	11	5	6	11
Dokmeirah	94	84	178			
'Aly Hassan	11	10	21			
Khalil Agha	11	15	26	116	109	225
Douékhat (el)						
Ganaïdah	15	29	44			
Mohammed Abou Dessouki	10	20	30			
Sakr Abou 'Ewelah	13	17	30			
Mohammed Abou Zohreh	4	7	11			
Safan	12	17	29			
Ahmad Radi	14	19	33	68	109	177
Edrigah	8	3	11			
'Abdel 'Aziz	9	10	19			
Youssef Cherif	11	12	23			
Younès Mansour	6	6	12			
Mohammed Mas'oud	6	5	11	40	36	76
'Emdan (el)						
'Aly-el-Samahi	7	8	15			
Mahmoud Ibrahim	10	12	22	17	20	37
Eshakah	43	46	89			
Moussa-el-'Atfawi	10	17	27			
Ibrahim Khamis	6	10	16	59	73	132

Digitized by Google
CORNELL UNIVERSITY

POPULATION NOMADE

IV. *Bédouins agglomérés en Tribus sous leurs Cheikhs.*

District KAFR-EL-CHEIKH *(suite)*. Moudirieh GHARBIEH.

DÉSIGNATION DE LA RÉSIDENCE	masc.	fémin.	total	POPULATION NOMADE masc.	fémin.	total.
Halafi (el)	87	75	162			
Daramalli (el)	17	26	43			
Commission (el)	16	21	37			
Saïed (el)	15	16	31	135	138	273
Hamra : (el)						
Mohammed 'Assaker.	7	10	17			
'Eweirah (el)	8	12	20			
Hegazi Moussa	8	4	12	23	26	49
Halawein	4	8	12			
Khourchid Pacha	8	12	20			
Hussein Hosni.	9	17	26	21	37	58
Helein	6	6	12			
Morsi-el-Chanky	6	8	14			
'Ezbet-el-Hod-el-Charkieh	6	17	23	18	31	49
Kafr-el-Chine :						
Sa'd Abou Yousèf	6	14	20			
Khaïry Pacha	5	5	8			
Ahmad Abou Chanab.	22	42	64			
Chérif Pacha	10	30	40			
Ahmad Rezeik	10	5	15	53	94	147
Kafr-el-Gharbi. (el)	453	392	845	453	392	845
Kafr-el-Taifah.	39	33	72			
'Abdel Wahed Younès	5	4	9			
'Aly Abou Khamis et Farag'Eglan	7	7	14			
'Abdel Rahim-el-Daghawi	6	8	14	57	52	109
Kafr Tidah	15	9	24			
'Issa Hussein	9	10	19			
Mohammed-el 'Ebessi.	14	20	34			
Moussa Ma'rouf	14	11	25			
'Abdallah-el-Gundi	13	22	35			
Fikri Isma'il	22	25	47	87	97	184
Kallino	7	9	16			
'Abdallah-el-Keblawi.	8	8	16			
'Aly Mecharraf	11	15	26	26	32	58
Karagah						
Moustafa Darwich	9	6	14			
Hamad-el-Badawi	5	3	8	13	9	22

Digitized by Google
CORNELL UNIVERSITY

POPULATION NOMADE

IV. *Bédouins agglomérés en Tribus sous leurs Cheikhs.*

DISTRICT KAFR-EL-CHEIKH *(suite)*. MOUDIRIEH GHARBIEH.

DÉSIGNATION DE LA RÉSIDENCE	masc.	fémin.	total	POPULATION NOMADE masc.	fémin	total
Khabbatah	3	3	6	3	3	6
Kom-el-Naggar	31	30	61	31	30	61
Kom-el-Tawil :						
Mas'oud	13	21	34	13	21	34
Kotour	9	13	22	9	13	22
Machal :						
'Aly Pacha Chérif	10	17	27			
Safar 'Alad	8	13	21	18	30	48
Mehallet-el-Kassab	53	29	82			
Soleiman Mohammed	4	3	7	57	32	89
Mehallet Misair :						
Hag Saïed (el)	5	7	12	5	7	12
Misair	25	17	42	25	17	42
Minchat-el-Kobra : (el)						
Hindawi	7	21	28	7	21	28
Minchat-el-Soghra : (el)						
Hassan Abou Rafunah	9	11	20			
Rachouan	16	29	45			
Khalil Moustafa	15	17	32			
Saïed-el-Zohéri (el)	13	21	34	53	78	131
Mit-el-Dibah	2	7	9			
'Abdel Salam 'Ekeibah	15	22	37			
Hamad Boghaïed	4	6	10			
Mohammed-el-Gabri	9	5	14			
Youssef Sabri	9	12	21	39	52	91
Mit 'Elouan	46	28	74	46	28	74
Nachart	63	39	102	63	39	102
Nachil (*Distr Samannoud*)	3	2	5	3	2	5
Nasrah » »	98	96	194	98	96	194

Digitized by Google
Digitized by CORNELL UNIVERSITY

POPULATION NOMADE

IV. *Bédouins agglomérés en Tribus sous leurs Cheikhs.*

District KAFR-EL-CHEIKH (*suite*). Moudirieh GHARBIEH.

DÉSIGNATION DE LA RÉSIDENCE	masc.	fémin.	total	POPULATION NOMADE masc.	fémin.	total
Rezket-el-Chennawi						
Khalil Agha	6	8	14			
Bakerli Mohammed Agha	8	12	20			
Aminah	7	9	16			
Younès Houweig	7	7	14	28	36	64
Samdala						
Ibrahim-el-Hallab	10	16	26			
Ahmad Chauki	10	16	26	20	32	52
Sorad	93	70	163			
'Abdel Kader Abou 'Amer	13	5	18			
Kom (el)	28	31	59			
Hébetallah Hanem	14	6	20			
Mohammed Choukry et'Abdallah Agha	14	17	31			
Awkaf (el)	11	12	23	173	141	314
Taifah (el)	8	8	16	8	8	16
Tidab	110	101	211			
Ibrahim Aboo Gundi	11	31	42			
Ahmad-el-'Issawi	11	25	36			
Ghanaïm Guebarah	7	13	20			
Ghazi-el-Konne	12	31	43			
Charkawi Bakr (el	12	23	35			
Mohammed-e.-Salami	21	42	63			
'Aly Chams-el-Dine	12	27	39			
Aly Abou Ahmad	11	9	20			
Ibrahim Salem	9	30	39	216	332	548
Warak (el)	7	12	19	7	12	19
Sidi Sab'e	10	35	45			
Chokah (el)	11	42	53			
Kom el-Asfar (el)	11	12	23			
Waked Mousa	11	23	34	43	112	155
Wazirieh (el)	23	22	45	23	22	45
Hassan Bey Housni	»	»	»	»	»	»
Ismaïl Sakran	»	»	»	»	»	»
				2 805	3 226	6.031
Residence non désignée	357	184	541	357	184	541
Total..	3.162	3.410	6 572	3 162	3.410	6 572

Digitized by Google
CORNELL UNIVERSITY

POPULATION NOMADE

IV. *Bédouins agglomérés en Tribus sous leurs Cheikhs.*

DISTRICT KAFR-EL-ZAÏAT — MOUDIRIEH GHARBIEH.

DÉSIGNATION DE LA RÉSIDENCE	masc.	fémin.	total	POPULATION NOMADE masc.	fémin.	total
Bar-el-Hammâm	2	3	5	»	»	»
Hassan Bey-el-Haguini	10	9	19	12	12	24
Haddad	38	38	76	38	38	76
Kafr-el-Hammâm	5	2	7	»	»	»
Hassan Bey-el-Haguini	92	96	188	97	98	195
Konaïssah (el)	7	7	14	7	7	14
Nahharieh (el)	9	7	16	9	7	16
Sadimah	3	5	8	3	5	8
				166	167	333
Résidence non désignée	118	81	199	118	81	199
TOTAL	284	248	532	284	248	532

DISTRICT MEHALLET-MENOUF.

DÉSIGNATION DE LA RÉSIDENCE	masc.	fémin.	total	POPULATION NOMADE masc.	fémin.	total
Bermah						
Mohammed Salem	49	59	108			
'Aly Bey 'Othman	24	25	49	73	84	157
Chabchir	25	23	48			
Moflah-el-'Arabi	101	111	212			
Mohammed-el-'Ara »	27	21	48	153	155	308
Chefa we Keroun						
Ayoub-el-Bastouni	9	7	16	9	7	16
Choubra Beloulah-el-Sakhawieh	16	14	30	16	14	30
Choubra Beloulah-el-Sakhawieh						
'Aly-el-'Afadi	21	22	43	21	22	43

Digitized by Google
CORNELL UNIVERSITY

POPULATION NOMADE

IV. *Bédouins agglomérés en Tribus sous leurs Cheikhs.*

DISTRICT MEHALLET MENOUF *(suite)*. MOUDIRIEH GHARBIEH

DESIGNATION DE LA RÉSIDENCE	masc.	fémin.	total	POPULATION NOMADE masc.	fémin.	total
Choubra Nabas	3	2	5	3	2	5
Damchit :						
Nasif	12	16	28			
Moussa Chauky	16	20	36	28	36	64
Ebchawaï-el-Malak	5	8	13			
Moussa 'Abdel Hadi	11	14	25			
Said Mohammed-el-Kassabi (el)	7	6	13	23	28	51
Grimah						
Madrassah-el-'Ebeidieh (el)	68	71	139	68	71	139
Hesset Chabchir						
Mohammed Badran	14	21	35	14	21	35
Kahafah	8	7	15	8	7	15
Kafr Abou Gundi	4	4	8	4	4	8
Kafr Sa'doun	4	2	6			
Ibrahim Abou Aly	18	19	37	22	21	43
Kotamet-el-Ghabah	89	68	157	89	68	157
Kotamet-el-Ghabah	135	114	249			
Hamadah Idris	18	13	31			
Hassan Kabel	21	17	38	174	144	318
Semella						
Mohammed Abou Chelbemah	11	12	23	11	12	23
				716	695	1 411
Residence non designée	100	95	195	100	95	195
TOTAL	**816**	**790**	**1.606**	**816**	**790**	**1 606**

Digitized by Google
CORNELL UNIVERSITY

POPULATION NOMADE

IV. *Bédouins agglomérés en Tribus sous leurs Cheikhs.*

DISTRICT SAMANNOUD. MOUDIRIEH GHARBIEH.

DÉSIGNATION DE LA RÉSIDENCE		masc.	fémin.	total	POPULATION NOMADE masc.	fémin.	total
Alamieh	(el)	20	14	34	20	14	34
Balkinah		38	35	73	38	35	73
Chamarkah . . .	(el)	60	56	116			
Mohammed Moustafa . .		195	126	321	255	182	437
Chega'ieh . .	(el)	60	33	93	60	33	93
Denochar		3	2	5	3	2	5
Dar-el-Bakar-el-Baharieh . .		12	9	21	12	9	21
Kafr Mehallet Hassan . . .		29	41	70	29	41	70
Kafr-el-Zeblawi .		10	9	19	10	9	19
Mit-el-Cheikh		128	99	227	128	99	227
Me'ternedieh . .	(el)	17	15	32	17	15	32
TOTAL		572	439	1 011	572	439	1.011

Digitized by Google
CORNELL UNIVERSITY

POPULATION NOMADE

IV. *Bédouins agglomérés en Tribus sous leurs Cheikhs.*

DISTRICT TALKHA. MOUDIRIEH GHARBIEH.

DÉSIGNATION DE LA RÉSIDENCE	masc	fémin.	total	POPULATION NOMADE masc.	fémin.	total
Banoub						
Abou-el-Kassem	23	26	49			
'Aly Hassan	15	12	27	38	38	76
Bialab						
Hazek Pacha	18	15	33	18	15	33
Cherinkach	29	21	50	29	21	50
Ebchan :						
Ya'coub-el-Maghrabi	33	63	96			
Ahmad 'Awad	26	26	52			
Ahmad Mohammed-el-Far	19	16	35			
'Abdel Khalek	15	15	30	93	120	213
Kafr-el-'Agami	6	7	13	6	7	13
Kafr-el-Charki (el)	24	29	53	24	29	53
Kafr-el-Guenenah						
'Abdallah Hamad	6	10	16	6	10	16
Mehallet-el-Kassab						
Ghidan Nasr	5	7	12	5	7	12
Mehallet Ziad						
Mohammed 'Othman	37	35	72	37	35	72
Mit-el Ghoraka :						
'Aly Bey-el-kere'i	35	54	89	35	54	89
Mit Serag	30	28	58			
Salem Hussein	45	50	95	75	78	153
Nosf Awal Bechbich						
'Othman Mohammed	169	194	363	169	194	363
Nosf Thani Bechbich						
Ibrahim 'Aly	7	12	19			
'Aly-el-Lam'y	10	15	25			
'Awad Khattab	34	53	87			
'Abdallah Mohammed	14	16	30			
'Aly Nasr	32	43	75			
Saïed Hamad (el)	34	36	70			
Ghanem Isma'il	30	34	63	160	209	369
Aurman Talka :						
'Abd Rabboh Barakat	45	38	83	45	38	83
Tanikh						
'Omar Khalifa	79	61	140	79	61	140
Telimah						
Mohammed Hamdan	37	48	85	37	48	85
TOTAL	856	984	1.820	856	984	1 820

Digitized by Google
CORNELL UNIVERSITY

POPULATION NOMADE

IV. *Bédouins agglomérés en Tribus sous leurs Cheikhs.*

District ZIFTA. Moudirieh GHARBIEH.

Désignation de la résidence	masc.	fémin.	total	Population nomade masc.	Population nomade fémin.	Population nomade total
Beni Gherian :						
'Abdel 'Al-el-Hawari	59	41	100	59	41	100
Choubra Bekhoum	16	5	21			
Ibrahim 'Aly	16	13	29	32	18	50
Damboug :						
Ibrahim Younès	10	6	16			
'Aly 'Omar	13	15	28	23	21	44
Kafr-Beni Gherian :						
Saleh 'Abdallah	5	9	8	5	3	8
Mestal :						
Ibrahim Chouchah	68	67	135	68	67	135
Mit-el-Rakha						
Mohammed Mansour	10	7	17			
Youssef Hussein	52	24	76	62	31	93
				249	181	430
Résidence non désignée	11	6	17	11	6	17
Total	260	187	447	260	187	447

Digitized by Google
CORNELL UNIVERSITY

POPULATION NOMADE

V. *Bédouins agglomérés en Tribus sous leurs Cheikhs*

District CHOUBRA. — Moudirieh KALIOUBIEH.

DÉSIGNATION DE LA RÉSIDENCE	masc.	fémin.	total	POPULATION NOMADE masc.	fémin.	total
Balaks						
'Othman Galal	11	10	21	11	10	21
Khossous (el)						
Hassan Râfat...	3	10	13			
Moubrah Hanem	3	2	5	6	12	18
				17	22	39
Résidence non désignée	3 523	2 817	6 340	3 523	2 817	6 340
TOTAL	**3.540**	**2.839**	**6.379**	**3 540**	**2.839**	**6.379**

District KALIOUB.

Aghour-el-Soghra	725	653	1 378	725	653	1 378
Guezîret-el-Nagdi...	359	352	711	359	352	711
Kafr-el-Chorafa	281	305	586	281	305	586
Kafr-el-Hewalah						
Waked 'Abd-el-Nabi...	60	107	167	60	107	167
Kafr Ramadan						
Rachid Soleih...	95	101	196	95	101	196
Kharakanich : (el)						
Fareth... (el)	38	57	95	38	57	96
Naï						
Mohammed Hussein	1	»	1	1	»	1
Tanan						
Cheikh-el-Charkawi (el)	1	3	4	1	3	4
Zefétet Chalkan	276	283	559	276	283	559
Cheikh-el-Demerdach (el)	76	81	157	76	81	157
				1 912	1 942	3 854
Résidence non désignée	411	413	824	411	413	824
TOTAL	**2 323**	**2 355**	**4 678**	**2 323**	**2.355**	**4.678**

Digitized by Google
CORNELL UNIVERSITY

POPULATION NOMADE

V. *Bédouins agglomérés en Tribus sous leurs Cheikhs.*

DISTRICT TOUKH. MOUDIRIEH KALIOUBIEH.

DÉSIGNATION DE LA RÉSIDENCE	masc	fémin	total	POPULATION NOMADE masc.	fémin.	total
Chemout: (el)						
Sid Hamad 'Abdallah	12	5	17	12	5	17
Degwa :						
'Eid-el-Amir	5	7	12			
'Odah Salem	4	4	8			
Embarek Guemaïel	3	4	7	12	15	27
Gueziret-el-Nagdi (*Dist. Kalioub*)	37	52	89	37	52	89
Hessah . (el)						
Isma'il Sa'd	16	8	24	16	8	24
Kafr-el-Cheikh Ibrahim						
Hussein 'Aly	22	16	38	22	16	38
Kafr' Elwan						
Mohammed 'Aly Agha-el-Sahbi	190	165	355	190	165	355
Kafr Sendenhour	19	22	41	19	22	41
Mit Kenanah	72	48	120			
Chahhat Mowgué' (el)	2	2	4			
Mohammed 'Akef	3	3	6			
'Othman 'Othman	12	11	23			
Mohammed Gholab	5	14	19			
Salem Se'id	2	3	5			
Kelwah (el)	11	8	19			
Ghanem Rachid	24	29	53	131	118	249
Mochtohor.						
'Aly-el-Toft	4	3	7			
Ibrahim 'Abdallah	5	5	10			
Saïed 'Elwan (el)	3	2	5			
'Etwah Abd-el-Gawad	3	2	5			
'Abdel Hamid Hamad	8	10	18			
Abou Deksetlan	2	2	4			
'Abdel Kader-el-Sahbi	11	14	25			
'Abdel Razek Chams	40	32	72			
Mohammed 'Aly Aga-el-Sahbi	18	21	39			
'Abdel Karim 'Aly	4	4	8			
'Abdel Rahman Sorour	19	19	38	117	114	231
Safaïnah (el)						
'Abdallah Mohammed	26	25	51			
'Aly Farahat	25	26	51			
Bechir Agha Mohammed-el-Sahbi	80	57	137			
Hag Sallouman (el)	29	41	70	160	149	309
Zawiet Beltan						
'Abdoh-el-Badawi	38	28	66	38	28	66
Haddadine (el)	65	81	146	65	81	146
Hassanein-el-Halik	(18)	(18)	(36)	(18)	(18)	(36)
				819	773	1 592
Résidence non désignée	1.747	1 488	3 235	1 747	1 488	3 235
TOTAL	2.566	2 261	4 827	2 566	2 261	4 827

Digitized by Google
Original from CORNELL UNIVERSITY

POPULATION NOMADE

VI. *Bédouins agglomérés en Tribus sous leurs Chaikhs.*

DISTRICT ACHMOUN. MOUDIRIEH MENOUFIEH.

DÉSIGNATION DE LA RÉSIDENCE	masc.	fémin.	total	POPULATION NOMADE masc.	fémin.	total
Samadoun .						
Mohammed-el-Heweti	72	53	125			
Mohammed Choukri . .	44	55	99	116	108	224
TOTAL .	**116**	**108**	**224**	**116**	**108**	**224**

DISTRICT MÈLIG.

DÉSIGNATION DE LA RÉSIDENCE	masc.	fémin.	total	POPULATION NOMADE masc.	fémin.	total
Ag'hour .	15	14	29	15	14	29
'Arab-el-Raml .	12	10	22	12	10	22
Bata						
'Aly Bey Choukri .	20	20	40			
Hayne.	6	10	16			
Mohammed-el-Azab-el-Hangari . . .	8	9	17			
Mohammed Bey	17	18	35	51	57	108
Birket-el-Sab' :						
Mohammed-el-Azab-el-Hangari	37	22	59	37	22	59
Choubra Kebalah .	10	4	14			
Soleiman Youssef.	13	11	24			
Hayne . . .	9	14	23	32	29	61
Estaoba .	9	13	22	9	13	22
Kafr Zein-el-Dine .	4	5	9			
Soleiman Youssef .	20	30	50	24	35	59
Méchèref . . .	46	49	95	46	49	95
				226	229	455
Residence non désignée.	135	133	268	135	133	268
TOTAL	**361**	**362**	**723**	**361**	**362**	**723**

Digitized by Google
CORNELL UNIVERSITY

POPULATION NOMADE

VI. *Bédouins agglomérés en Tribus sous leurs Cheikhs.*

District MENOUF. Moudirieh MENOUFIEH.

DÉSIGNATION DE LA RÉSIDENCE	masc.	fem. in.	total	POPULATION NOMADE masc.	fémin.	total
Dabarki						
Ahmad-el-'Enani	62	57	119	62	57	119
Ibrahim Mansour 'Ads	69	84	153	69	84	153
TOTAL	**131**	**141**	**272**	**131**	**141**	**272**

District TALA

DÉSIGNATION DE LA RÉSIDENCE	masc.	fémin.	total	POPULATION NOMADE masc	fémin	total
Choni						
Mohammed-el-Guehah	74	64	138	74	64	138
Kafr-el-Cheikh Chehatah	76	64	140			
Ahmad Soleiman-el-Toukhi	25	17	42	101	81	182
Kasr Baghdad	24	26	50			
Bereichah-el-Badawi	79	104	183			
Nacharti 'Awad	121	115	236	224	245	469
Mechla	39	32	71	39	32	71
TOTAL	**438**	**422**	**860**	**438**	**422**	**860**

Digitized by Google
CORNELL UNIVERSITY

POPULATION NOMADE

VII. *Bédouins agglomérés en Tribus sous leurs Cheikhs.*

DISTRICTS. MOUDIRIEH ASSIOUT.

DESIGNATION DE LA RÉSIDENCE	masc.	fémin.	total	POPULATION NOMADE masc.	fémin.	total
DISTRICT ABNOUB						
Résidence non désignée	346	301	647	346	301	647
Total	346	301	647	346	301	647
DISTRICT DEIROUT						
Résidence non désignée	827	805	1.632	827	805	1 632
Total	827	805	1.632	827	805	1 632
DISTRICT EL-DOUER						
Résidence non désignée	214	199	413	214	199	413
Total	214	199	413	214	199	413
DISTRICT MALLAWI						
Résidence non désignée	814	813	1.627	814	813	1 627
Total	814	813	1 627	814	813	1.627
DISTRICT MANFALOUT						
Résidence non désignée	3 950	3.593	7.543	3 950	3.593	7.543
Total.	3 950	3 593	7 543	3 950	3 593	7.543

Digitized by Google
CORNELL UNIVERSITY

POPULATION NOMADE

VIII. *Bédouins agglomérés en Tribus sous leurs Cheikhs.*

DISTRICT BEBA. MOUDIRIEH BENI-SOUÈF.

DÉSIGNATION DE LA RÉSIDENCE	masc	fémin.	total	POPULATION NOMADE masc.	fémin.	total
Abou Charban.	26	19	45	26	19	45
Assakrah . . .(el)	68	80	148	68	80	148
Bahmoun . . . . . .(el)	451	395	846	451	395	846
Barankah . . . . . (el)	43	40	83	43	40	83
Barawah-el-Wakf	11	6	17	11	6	17
Barout-el-Baker . .	196	207	403	196	207	403
Beba-el-Kobra.	114	98	212	114	98	212
Beni Ahmad	57	64	121	»	»	»
Macharkah . . . . . (el)	25	22	47	82	86	168
Beni Hallah	61	58	119	61	58	119
Beni Moumenah	91	82	173	91	82	173
Chetour . . . . (el)	147	142	289	147	142	289
Dachachah	297	260	557	297	260	557
Deir Barawah . . .	212	191	403	212	191	403
Ebwah .	7	4	11	7	4	11
Fazarah . .	49	42	91	49	42	91
Ghaïadah-el-Gharbieh.	19	11	30	19	11	30
Hendefah	16	10	26	16	10	26
Kafr Abou Chahbah . . .	56	55	111	56	55	111
Konboch-el-Hamra	73	68	141			
'Aly Bey-el-Selehdar	6	6	12	79	74	153

Digitized by Google
Original from CORNELL UNIVERSITY

POPULATION NOMADE

VIII. *Bédouins agglomérés en Tribus sous leurs Cheikhs.*

DISTRICT BEBA (*suite*). MOUDIRIEH BENI-SOUÉF.

DÉSIGNATION DE LA RÉSIDENCE.	masc.	fémin.	total	POPULATION NOMADE masc.	POPULATION NOMADE fémin.	POPULATION NOMADE total
Manal Moussa	63	52	115	63	52	115
Memwarah	578	549	1 127	578	549	1.127
Minchat Abou Mélig	95	97	192	95	97	192
Mit-el-Gaïed	42	27	69	42	27	69
Nana Wehta	35	38	73	35	38	73
Nazlet-el-Dib	397	337	734	397	337	734
Rezket-el-Macharkah	191	211	402	191	211	402
Saft Rachine	58	61	119	58	61	119
Samesta-el-Soultani	95	103	198	95	103	198
Samesta-el-Wakf	21	17	38	21	17	38
Sods-el-Omara	14	21	35	14	21	35
Taha Lebichah	14	10	24	14	10	24
Tansa Beni Malou	121	77	198	»	»	»
Khalifah Hassan	40	42	82	161	119	280
Tarchoub	4	10	14	4	10	14
Touwah	48	41	89	48	41	89
Touwah et Beni Ahmad	63	58	121	63	58	121
Zarviet-el-Nawieh	49	36	85	49	36	85
Nazlet Soleiman Gheitah	51	45	96	51	45	96
				4 004	3 692	7 696
Résidence non désignée	473	465	938	473	465	938
TOTAL	4 477	4 157	8 634	4.477	4.157	8 634

Digitized by Google
CORNELL UNIVERSITY

POPULATION NOMADE

VIII. *Bédouins agglomérés en Tribus sous leurs Cheikhs.*

District BENI-SOUÈF. Moudirieh BENI-SOUÈF.

DÉSIGNATION DE LA RÉSIDENCE	masc.	fémin.	total	POPULATION NOMADE masc.	fémin.	total
Baha-el-'Agour	90	93	183	90	93	183
Balâd-el-Nassara	700	643	1.343	700	643	1 343
Beni Bekhit	64	68	132	64	68	132
Beni Haroun	18	15	33	18	15	33
Beni Moussa	11	5	16	11	5	16
Beni Radoum	91	89	180	91	89	180
Boche	12	15	27	12	15	27
Borg (el)	34	30	64	34	30	64
Chobak (el)	244	226	470	244	226	470
Damouchich	176	197	373	176	197	373
Dandil	77	88	165	77	88	165
Ebchanna	14	23	37	14	23	37
Ehnasieh-el-Khadra	72	85	157	72	85	157
Ehnasieh-el-Medinah	80	68	148	80	68	148
Ha'amnah (el)	36	29	65	36	29	65
Kaf	59	65	124	59	65	124
Kalha	16	8	24	16	8	24
Kom Abou Khallad	616	598	1 214	616	598	1 214
Manharah	43	35	78	43	35	78
Ma'saret Na'san	40	27	67	40	27	67
Malanet Kalha	19	16	35	19	16	35
Nazlet-el-Sa'adnah	159	121	280	159	121	280
Neweirah (el)	84	81	165	84	81	165
Taha Boche	328	293	621	328	293	621
Zaitoun (el)	30	32	62	30	32	62
				3 113	2.950	6 063
Residence non désignée	1.341	1 242	2.583	1 341	1 242	2 583
Total	4 454	4 192	8 646	4.454	4.192	8 646

Digitized by Google
CORNELL UNIVERSITY

POPULATION NOMADE

VIII. *Bédouins agglomérés en Tribus sous leurs Cheikhs*

DISTRICT EL-ZAWIEH BENI-SOUEF.

DÉSIGNATION DE LA RÉSIDENCE	masc.	fémin.	total.	POPULATION NOMADE masc.	fémin.	totale
Abouit	79	77	156	79	77	156
Abou Sir-el-Malak	189	179	368	189	179	368
Abou Sir-el Malak	22	24	46	22	24	46
Abou Sir-el-Malak	46	51	97	46	51	67
Achmant	30	24	54	30	24	54
Achmant	4	2	6	4	2	6
'Atf Efwah	8	12	20	8	12	20
Beni 'Adi	75	92	167	75	92	167
Beni Ghonelm	161	172	333	161	172	333
Dalias	448	424	872	448	424	872
Efwah (el)	117	106	223	117	106	223
Etwâb	64	53	117	64	53	117
Gueziret Abou Saleh	290	198	488	290	198	488
Gueziret-el-'Our	32	34	66	32	34	66
Homah (el)	91	83	174	91	83	174
Kafr Abguig	37	41	78	37	41	78
Kafr Beni 'Othman	142	139	281	142	139	281
Kom Abou Radi	70	89	159	70	89	159
Kom Adrigah	85	78	163	85	78	163
Ma asrat Abou Sir	12	10	22	12	10	22
Maïmoun (el)	48	32	80	48	32	80
Maïmoun (el)	79	109	188	79	109	188
Mansourah (el)	65	72	137	65	72	137
Ma saret Abou Sir	24	17	41	24	17	41
Maloub (el)	43	56	99	43	56	99
Saft Maïdoum	217	222	439	217	222	439
Tensa-el Malak	13	31	44	31	31	44
Wanakès	309	275	584	309	275	584
				2.800	2.702	5 502
Résidence non désignée	943	946	1 889	943	946	1 889
TOTAL	3 743	3 648	7 391	3 743	3.648	7 391

Digitized by Google
CORNELL UNIVERSITY

POPULATION NOMADE

IX. *Bédouins agglomérés en Tribus sous leurs Cheikhs.*

District SANNOURÈS. Moudirieh FAYOUM.

DÉSIGNATION DE LA RÉSIDENCE	masc.	fémin.	total	POPULATION NOMADE masc.	fémin.	total
Abhit-el-Hagar	16	12	28	16	12	28
Abou Kash	211	162	373	211	162	373
A'lam (el)	17	17	34	17	17	34
Beni Magnoun (el)	391	382	773	391	382	773
Dar-el-Româd	14	22	36	14	22	36
Demwa	51	43	94	51	43	94
Edwah (el)	147	136	283	147	136	283
Fademine	259	220	479	259	220	479
Farake	162	154	316	162	154	316
Gabalah	581	598	1.179	581	598	1 179
Kafr Emérah	15	15	30	15	15	30
Ma'saret Doudah	105	84	189	105	84	189
Ma'saret Doudah	16	14	30	16	14	30
Masloub (el)	173	157	330	173	157	330
Matar Tarès	156	123	279			
Mahmoud Abou-el-Se'oud	13	12	25	169	135	304
Mekatlah (el)	144	142	286	144	142	286
Nakalifah	142	117	259	142	117	259
Rodah (el)	16	16	32	16	16	32
Ronbiat (el)	453	457	910	453	457	910
Sanhour	314	290	604	314	290	604
Sannourès	598	635	1 233	598	635	1 233
Sélah	382	342	724	382	342	724
Selène (el)	156	132	288	156	132	288
Senofar	14	10	24	14	10	24
Sereena	382	390	772	382	390	772
Tamieh	29	36	65	29	36	65
Zawiet-el-Karadsah	35	34	69	35	34	69
Zerbi (el)	16	12	28	16	12	28
				5 008	4 764	9 772
Résidence non désignée	2 277	2 253	4 530	2 277	2 253	4 530
Total	7 285	7 017	14 302	7 285	7 017	14 302

Digitized by Google
CORNELL UNIVERSITY

POPULATION NOMADE

IX. *Bédouins agglomérés en Tribus sous leurs Cheikhs.*

District TOBHAR. Moudirieh FAYOUM.

DÉSIGNATION DE LA RÉSIDENCE	masc.	fémin.	total	POPULATION NOMADE masc.	fémin.	total
Abgulg	12	10	22	12	10	22
Abou Donkach	63	67	130	63	67	130
Abou Gandir	497	431	928	497	431	928
Abou Sir Dafanou	80	72	152	80	72	152
'Agamyine (el)	11	13	24	11	13	24
Ahrit-el-Gharbieh	91	75	166	91	75	166
'Atamnah Wel Mezar'ah (el)	70	54	124	70	54	124
Chadmawah	38	37	75	38	37	75
Dafanou	232	203	435	232	203	435
Damachkine	10	10	20	10	10	20
Etsab	13	12	25	13	12	25
'Ezab. (el)	7	7	14	7	7	14
Ga'afrah (el)	359	291	650	359	291	650
Gardawa.	12	10	22	12	10	22
Ghabah (el)	12	8	20	12	8	20
Gharak-el-Soultani (el)	474	500	974	474	500	974
Kalamchah	290	272	562	290	272	562
Kilhanah	62	74	136	63	74	136
Matoul	19	19	38	19	19	38
Minchat Rabi'	59	62	121	59	62	121
Nawarah	11	13	24	11	13	24
Nazleh (el)	828	753	1 581	828	753	1.581
Sawafnah (el)	25	23	48	25	23	48
Senrawah	441	393	834	441	393	834
Sonbat. (el)	13	11	24	13	11	24
Tatoun	135	127	262	135	127	262
Thalath-el-Mazalim	108	97	205	108	97	205
				3 972	3 644	7.616
Résidence non désignée.	2 647	2 628	5 275	2 647	2 628	5 275
Total	6 619	6 272	12 891	6 619	6 272	12 891

Digitized by Google
CORNELL UNIVERSITY

POPULATION NOMADE

X. *Bédouins agglomérés en Tribus sous leurs Cheikhs.*

District AOUSSIM. — Moudirieh GUIZEH

DÉSIGNATION DE LA RÉSIDENCE	masc.	fémin.	total	POPULATION NOMADE masc.	fémin.	total
Berkèch	663	656	1.319	663	656	1.319
Kafr Hakim	108	70	178	108	70	178
Kom Berah	70	41	111	70	41	111
Mansourieh (el)	302	230	532	302	230	532
TOTAL	1.143	997	2.140	1.143	997	2.140

District EL-BADRACHEIN.

DÉSIGNATION DE LA RÉSIDENCE	masc.	fémin.	total	POPULATION NOMADE masc.	fémin.	total
Abou-el-Nomros	299	»	299	299	»	299
Athar-el-Nabi	87	»	87	87	»	87
Bassatine (el)	302	»	302	302	»	302
Choubra Mant	44	»	44	44	»	44
Hélouan	161	»	161	161	»	161
Kom-el-Eswed (el)	160	155	315	160	155	315
Manial Chiha	37	»	37	37	»	37
Mit 'Okbah (*Distr Aoussim*)	70	»	70	70	»	70
Nazlet-el-Batran	627	615	1 242	627	615	1 242
Nazlet-el-Achtar	202	190	392	202	190	392
Om Khenân	87	»	87	87	»	87
Tamouh	454	»	454	454	»	454
Tersa	33	»	33	33	»	33
Zawiet Messallam	658	587	1 245	658	587	1 245
				3 221	1 547	4 768
Résidence non désignée	74	»	74	74	»	74
TOTAL	3 295	1 547	4 842	3 295	1 547	4 842

District GUERZAH.

DÉSIGNATION DE LA RÉSIDENCE	masc	fémin.	total	POPULATION NOMADE masc.	fémin	total
Lecht (el)	(*) (427)	(323)	(750)	(427)	(323)	(750)
Résidence non désignée	683	603	1 286	683	603	1 286
TOTAL	683	603	[illegible]	683	603	1 286

(*) Documents de Recensement de El-Lecht parvenus après clôture des totaux.

Digitized by Google
CORNELL UNIVERSITY

POPULATION NOMADE

XI. *Bedouins agglomérés en Tribus sous leurs Cheikhs.*

DISTRICT BENI-MAZAR. MOUDIRIEH MINIA.

DÉSIGNATION DE LA RÉSIDENCE	masc.	fémin.	total	POPULATION NOMADE masc.	fémin.	total
Résidence non désignée	1 130	1 115	2.245	1 130	1 115	2.245
TOTAL. -	1 130	1.115	2 245	1 130	1.115	2 245

DISTRICT EL-FACHN.

DÉSIGNATION DE LA RÉSIDENCE	masc.	fémin.	total	POPULATION NOMADE masc.	fémin	total
Beni Saleh . .	48	46	94	48	46	94
Chanri .	331	316	647	331	316	647
Ghafadon . (e.)	142	138	280	142	138	280
Kom-el-Sa'adah. .	11	11	22	11	11	22
Sanakos .	41	51	92	41	51	92
Tala .	21	21	42	21	21	42
Zawiet Barmacha	338	300	638	338	300	638
				932	883	1.815
Resuence non designde	2 248	1 816	4 064	2 248	1.816	4.064
TOTAL	3.180	2 699	5 879	3 180	2 699	5 879

Digitized by Google
CORNELL UNIVERSITY

POPULATION NOMADE

XI. *Bédouins agglomérés en Tribus sous leurs Cheikhs.*

DISTRICT KOLOSNA. MOUDIRIEH MINIA.

DÉSIGNATION DE LA RÉSIDENCE	masc.	fémin.	total	POPULATION NOMADE masc.	fémin.	total
Balensourah . (*Dist. Minia*) .	7	6	13	7	6	13
Chouchah . .	206	210	416	206	210	416
Dakouf	131	159	290	131	159	290
Delkam el 'Oteif . . .	59	81	140	59	81	140
Ebgag el Hatab	416	496	912	416	496	912
Edmo . . . . (*Dist. Minia*).	18	24	42	18	24	42
Hébia.	706	731	1.437	706	731	1.437
Hébia et Beni Fargan	471	432	903	471	432	903
Kom el Raheb.	511	476	987	511	476	987
Taïebah . . (el)	147	133	280	147	133	280
Tarfah.	648	646	1 294	648	646	1 294
				3.320	3.394	6 714
Résidence non désignée	377	306	683	377	306	683
TOTAL .	3 697	3.700	7 397	3 697	3.709	7.397

DISTRICT MINIA.

DÉSIGNATION DE LA RÉSIDENCE	masc.	fémin.	total	POPULATION NOMADE masc.	fémin.	total
Edmo. .	192	205	397	192	205	397
Toukh-el-Kheil . . .	522	516	1 038	522	516	1 038
				714	721	1 435
Résidence non désignée	1 403	1 386	2 789	1 403	1 386	2 789
TOTAL .	2 117	2.107	4.224	2.117	2 107	4 224

Digitized by Google
CORNELL UNIVERSITY

POPULATION NOMADE

XII. *Bédouins agglomérés en Tribus sous leurs Cheïkhs.*

District ASSOUAN. Moudirieh ESNA.

DÉSIGNATION DE LA RÉSIDENCE	masc.	fémin.	total	POPULATION NOMADE masc.	fémin.	total
Abou-el-Kheïs..	61	47	108	61	47	108
Total	61	47	108	61	47	108

District EDFOU.

DÉSIGNATION DE LA RÉSIDENCE	masc.	fémin.	total	POPULATION NOMADE masc.	fémin.	total
A'kab .. (el)	237	205	442			
Magharah (el)	58	72	150			
'Akabah-el-Saghirah (el)	78	92	170			
Manzoulah. (el)	5	7	12	378	376	754
Aklit	143	123	266	143	423	266
Benban	68	115	183	68	115	183
Daruwe	240	252	492			
Cheikh Ibrahim (el)	34	33	67			
Ghatb-el-Kébir. (el)	151	179	333			
Ghabah-el-Kebirah (el)	311	249	560	730	713	1 452
Edfou	560	678	1 238			
Abou Guibril	188	207	395			
Ahmad 'Aly	25	23	48			
Ghanemieh (el)	197	178	375	970	1.086	2 056
Etouani (el)	28	86	114	28	86	114
Fetirah	90	116	206	90	116	206
Khonak (el)	19	19	38	19	19	38
Mansourieh (el)	193	143	336	193	143	336
Remadi (el)	241	151	392			
Hammam (el)	146	160	306			
'Akarmieh (el)	167	202	369			
Borg (el)	103	97	200			
Gabal (el)	82	55	137	739	665	1 404
Rodsieh (el)	224	175	399	224	175	399
Sa'adah (el)	38	44	82	38	44	82
				3 620	3 661	7.290
Résidence non désignée	1 363	1 664	3 027	1 363	1.664	3 027
Total ...	4.992	5 325	10 317	4.992	5 325	10 317

Digitized by Google
CORNELL UNIVERSITY

POPULATION NOMADE

XII. *Bédouins agglomérés en Tribus sous leurs Cheikhs.*

District ESNA. Moudirieh ESNA.

Désignation de la résidence	masc.	fémin.	total	Population nomade masc.	fémin.	total
Bessélieh . . . . . (el)	33	33	66	33	33	66
Seba'ieh	14	13	27	14	13	27
Zarnikh wel Kelabieh	36	36	72	36	36	72
id.	(*) (48)	(74)	(132)	(48)	(74)	(132)
				83	82	165
Résidence non désignée . . .	121	143	264	121	143	264
Total . .	204	225	429	204	225	429

(*) Documents supplémentaires arrivés après la clôture des totaux

District KENOUZ.

Désignation de la résidence	masc.	fémin.	total	Population nomade masc	fémin.	total
Chatermah . .	37	71	108			
Saleh 'Abbas	21	38	59			
Mohammed Ahou 'Aly	23	37	60			
Mahmoud Mohammed Hamad . .	18	33	51	99	179	278
Malki . . . . . (el)	95	146	241			
Carrar Sa'd	25	36	61			
Bathah . . . . . (el)	29	67	96			
Gabal . . . . . (el)	21	25	46			
Hag Sa'd . . . . . (el)	40	80	120			
Saleh Hamab Soltan	30	84	114	240	438	678
Sonkari : (el)						
Dakhlanieh . . . . . (el)	38	85	123			
Sedrah . . . . . (el)	19	44	63			
Sonkari . . . . . (el)	75	97	172	132	226	358

Digitized by Google Original from CORNELL UNIVERSITY

POPULATION NOMADE

XII. *Bédouins agglomérés en Tribus sous leurs Cheikhs.*

DISTRICT KENOUZ (*suite*) MOUDIRIEH ESNA.

DÉSIGNATION DE LA RÉSIDENCE	masc.	femin.	total	POPULATION NOMADE masc.	femin.	total
Wadi-el-'Arab						
Karnak . . . . . (el)	42	58	100	»	»	»
Korounab . . . . (el)	13	16	29	»	»	»
Koroud . . . . (el)	13	19	32	»	»	»
Nasrab. . . . . (el)	14	13	27	»	»	»
Hourrah . . . . (el)	1	6	7	»	»	»
Sebou' . . . . (el)	19	40	59	»	»	»
Markhah . . . . (el)	43	49	92	»	»	»
Dom-el-Zaour . . . (el)	25	25	60	»	»	»
Hagar Wassel. . . (el)	6	8	14	»	»	»
Youssef Mohammed 'Abdel	21	26	47	»	»	»
Amnab. . . . . (el)	8	17	25	»	»	»
Sakiet Nafé' . .	16	17	33	»	»	»
Abdel Dalem .	7	6	13	228	300	528
Abou Raïes	13	23	36	13	23	36
TOTAL	712	1 166	1.878	712	1 166	1 878

DISTRICT SALMIEH.

DÉSIGNATION DE LA RÉSIDENCE	masc.	femin.	total	POPULATION NOMADE masc.	femin.	total
Chaghb wel Ma'alla . (el)	74	63	137	74	63	137
Negoua (el)	40	56	96	»	»	»
Bawil .	176	292	468	»	»	»
'Akarmah . (el)	54	82	136	270	430	700
TOTAL	344	493	837	344	493	837

Digitized by Google
CORNELL UNIVERSITY

POPULATION NOMADE

XIII. *Bédouins agglomérés en Tribus sous leurs Cheikhs.*

DISTRICT BARDIS. MOUDIRIEH GUERGA.

DÉSIGNATION DE LA RÉSIDENCE	masc.	fémin.	total	POPULATION NOMADE masc.	fémin.	total
Résidence non désignée	1.023	943	1.966	1 023	943	1 966
TOTAL	**1.023**	**943**	**1.966**	**1 023**	**943**	**1 966**

DISTRICT SOUHAG.

DÉSIGNATION DE LA RÉSIDENCE	masc.	fémin.	total	POPULATION NOMADE masc.	fémin.	total
Résidence non désignée . .	1 162	1.128	2 290	1 162	1.128	2 290
TOTAL. .	**1 162**	**1 128**	**2 290**	**1 162**	**1.128**	**2 290**

DISTRICT TAMA.

DÉSIGNATION DE LA RÉSIDENCE	masc.	fémin.	total	POPULATION NOMADE masc.	fémin.	total
Mechta :						
Richah . . . . (el)	110	129	239	110	129	239
Om Domah	147	123	270	147	123	270
				257	252	509
Résidence non designée . .	211	312	523	211	312	523
TOTAL. . .	**468**	**564**	**1 032**	**468**	**564**	**1 032**

Digitized by Google
CORNELL UNIVERSITY

POPULATION NOMADE

XIV. *Bédouins agglomérés en Tribus sous leurs Cheikhs.*

DISTRICT DECHNA. MOUDIRIEH KENA.

DÉSIGNATION DE LA RÉSIDENCE	masc.	fémin.	total	POPULATION NOMADE masc.	fémin.	total
Sa'aïdah . . .. (el)	34	28	62	34	28	62
Faou Kebli . -	590	400	990	590	400	990
				624	428	1 052
Résidence non désignée....	218	119	417	218	199	417
TOTAL..	842	627	1 469	842	627	1.469

DISTRICT FARCHOUT.

DÉSIGNATION DE LA RÉSIDENCE	masc.	fémin.	total	POPULATION NOMADE masc.	fémin.	total
Balabich..... ... ... (el)	968	947	1.8.5	968	947	1.815
Charki Samboud. ....(el)	38	46	84	38	46	84
Karah-wel-Karnak.. (el)	859	864	1 823	959	864	1 823
				1.965	1 757	3 722
Résidence non désignée....	690	608	1 298	690	608	1 298
TOTAL	2.655	2 365	5.020	2 655	2 365	5 020

DISTRICT KENA.

DÉSIGNATION DE LA RÉSIDENCE	masc.	fémin.	total	POPULATION NOMADE masc.	fémin.	total
Cheikhieh . . . . .. (el)	1 487	1.256	2 743	1 487	1 256	2.743
Denderah.	758	625	1 383	758	625	1.383
Gabalaou . . . .(el)	47	34	81	47	34	81
Tarammah . ...(el)	341	242	583	341	242	583
				2 633	2.157	4 790
Résidence non désignée -	309	265	574	309	265	574
TOTAL....	2.942	2 422	5.364	2 942	2 422	5 364

Digitized by Google
CORNELL UNIVERSITY

POPULATION NOMADE

XIV. *Bédouins agglomérés en Tribus sous leurs Cheïkhs.*

DISTRICT KOUS — MOUDIRIEH KENA.

DÉSIGNATION DE LA RÉSIDENCE		masc	fémin	total	POPULATION NOMADE masc.	fémin.	total
Abou Gassar . .		355	277	632	355	277	632
Baladieh	(el)	474	440	914	474	440	914
Damamel							
Mohammed Goudah		83	64	147	83	64	147
Elékât.	(el)	1 427	1 376	2 803			
Isma'il Bey		159	173	332			
Méawad . .		184	176	360	1 770	1.725	3.495
Karnak.	(el)	189	139	328	189	139	328
Khozam . . .							
Rodah .	(el)	289	290	579	289	290	579
Zénieh	(el)	113	105	218	113	105	218
					3 273	3 040	6 313
Résidence non désignée		2 528	2 138	4 666	2 528	2 138	4 666
TOTAL		5.801	5 178	10 979	5 801	5.178	10.979

Digitized by Google
CORNELL UNIVERSITY

BÉDOUINS

Classement par Tribus et par Moudiriehs.

Digitized by Google

Original from
CORNELL UNIVERSITY

Digitized by Google

CORNELL UNIVERSITY

POPULATION NOMADE

I. *Classement par Tribus. — Groupement par Divisions administratives.*

EL-'ARICH	POPULATION masc.	fémin	total
'Aradât (el)	102	121	223
'Aradât wel Wakakdah	94	92	186
Doheimât (el)	78	140	218
Doheimât wel Mahafiz	62	50	112
Khanasrah (el)	36	53	89
Romelât (el)	59	100	159
Total	431	556	987

BÉHÉRAH			
Awlad 'Aly	10.739	7 622	18.361
Bahgah (el)	7	3	10
Beni 'Onah	19	17	36
Gawabis (el)	127	110	237
Gueme'at (el)	2 866	2 543	5 409
Hawarah (el)	223	152	375
Lazd (el)	379	302	681
Nagamah (el)	39	38	77
Tamamah (el)	311	213	524
Tribus inconnues	179	131	310
Total	14 889	11.131	26 020

CHARKIEH			
'Abadah (el)	166	176	342
'Abs (el)	46	24	70
'Aïaïdah (el)	33	40	73
'Akailah (el)	220	148	368
Akharsah (el)	342	322	664
Awlad 'Aly	442	342	784
Awlad Moussa	442	461	903
Awlad Soleiman	391	271	662
Baïadine (el)	457	327	784
Bely	9	12	21
Beni 'Ady	89	57	146
Do'afa (el)	2	2	4
Fargan (el)	324	230	554
Fawaïed (el)	160	153	313
Goheinah	211	215	426
Halaïlat (el)	39	35	74
Hanadi (el)	4.527	3 685	8.212
Heitam	1.105	966	2 071
Keis	20	15	35
Massa'id (el)	57	73	130

CHARKIEH (suite).	POPULATION masc.	fémin.	total.
Nagamah (el)	61	48	109
Nefe'at (el)	1 238	1 040	2.278
Sa'diyin (el)	1 107	830	1.937
Samalous	52	50	102
Sama'nah	953	597	1 550
Sawaleh (el)	31	29	60
Temeilat (el)	2 159	1 910	4 069
Tribus inconnues	90	87	177
Total	14 773	12.145	26.918

DAKAHLIEH			
'Ababdah (el)	13	16	29
Awlad 'Aly	4	4	8
Bahgah (el)	34	47	81
Bara'sah (el)	30	27	57
Fawaïed (el)	47	55	102
Gawabis (el)	4	3	7
Hanadi (el)	450	445	895
Harabi (el)	174	161	335
Nagamah (el)	39	71	110
Nefe'at (el)	36	40	76
Temeilat (el)	7	10	17
Tribus inconnues	60	52	112
Total	898	931	1.829

GHARBIEH			
'Aïaïdah (el)	45	38	83
Awlad 'Aly	64	55	119
Awlad Soleiman	20	16	36
Bahgah (el)	42	47	89
Baïadine (el)	76	75	151
Bara'sah (el)	76	80	156
Beni 'Onah	182	207	389
Debeissat (el)	44	43	87
Do'afa (el)	371	369	740
Fargan (el)	34	36	70
Fawaïed (el)	1 359	937	2 296
Gawabis (el)	993	868	1 861
Gueme'at (el)	207	210	417
Hanadi (el)	238	249	487
Harabi (el)	142	97	239
Hewétat (el)	35	32	67

Digitized by Google Original from CORNELL UNIVERSITY

POPULATION NOMADE

1. *Classement par Tribus. Groupement par Divisions administratives.*

	POPULATION		
GHARBIEH *(suite.)*	masc.	fémin	total
Heitam.....	59	41	100
Ketei at..... (el)	42	55	97
Khoweiled	206	187	393
Lazd . . . . (el)	92	87	179
Nagamah . .. .(el)	691	667	1.358
Nefe'at ... .(el)	9	7	16
Remah.. .... . (el)	118	150	268
Temei.at... .. ...(el)	4	4	8
Tribus inconnues.....	3.654	3 961	7 615
Total. .	8.803	8.518	17 321
KALIOUBIEH			
'Alaïdah ..(el)	2 412	1.830	4.242
Bely	1.357	1.122	2.479
'Elèkat .....(el)	385	345	730
Gohenah	291	268	559
Hanadi .... (el)	68	72	140
Hewètat .... . . (el)	2 044	2 093	4.137
Ma'azah.. .. ....(el)	414	415	829
Matarfah..... . .(el)	387	320	707
Nagamah . ....(el)	50	59	109
Sahb ....(el)	570	528	1.098
Sawaleh .. .. . . (el)	382	324	706
Tarrabine ... .(el)	37	52	89
Tribus inconnues . .	32	32	64
Total..	8.429	7 455	15 884
MENOUFIEH			
'Alaïdah .. . .(el)	17	18	35
Awlad 'Aly . . .	31	41	72
Bahgah..... ...(el)	39	32	71
Bara'sah . (el)	135	133	268
Gawabis . .. . (el)	131	141	272
Ginebalieh .. ... (el)	74	64	138
Hanadi . ... . (el)	325	326	651
Hewetat . . .(el)	117	84	201
Nagamah .. .. (el)	104	112	216
Tarhounah .	29	27	56
Tribus inconnues.. .	44	55	99
Total .	1 046	1 033	2 079

	POPULATION		
ASSIOUT	masc.	fémin.	total
'Amaïem . . . (el)	1 307	1.248	2.555
Eglas	115	110	225
Endarah	647	646	1.293
Gahmah . .. .. .(el)	2 324	2.034	4.358
Ga.afiat.... . ...(el)	303	257	560
Gawazi . . . (el)	52	57	109
Hadadid .. . ...(el)	30	31	61
Heitam	43	44	87
Rabaïe' . .. . (el)	143	144	287
Terchan.. . ..... (el)	451	491	942
Tarfah . . . . (el)	146	136	282
Tarhounah .. .	376	314	690
Tribus inconnues . .	214	199	413
Total	6 151	5 711	11 862
BENI-SOUÈF			
Do'afa.... . . .(el)	2 809	2 752	5.561
Fawaïed . ..(el)	1 947	1.792	3.739
Fazarah	680	664	1.344
Gawabia .... (el)	446	482	928
Guemé'at .. (el)	63	58	121
Hanadi ... .(el)	49	45	94
Khoweiled	1 584	1 526	3.110
Ma'azah .. ... (el)	1 371	1 081	2 452
Macharkah.... ...(el)	2 169	2 073	4.242
Remah. . . (el)	155	162	317
Sa'adnah ....(el)	1 374	1.331	2 705
Tarhounah.. .. .	14	23	37
Temeiat (el)	13	8	21
Total	12 674	11 997	24 671
FAYOUM			
Bara'sah. . (el)	1 885	1.628	3.513
Do'afa . . (el)	147	139	286
Fargan . .(el)	1.804	1.718	3 522
Fawaïed.. (el)	874	775	1.649
Fazarah .. - . .	7	4	11
Hanadi. . (el)	13	12	25
Harabi . . . (el)	4.462	4 456	8 918
Heitam .	131	124	255
Hewetat (el)	122	113	235
Houwatah. (el)	548	517	1.065
Khoweiled.	79	74	153
Remah . (el)	936	1.009	1 945
Samalous... .	2 544	2 366	4 910
Temeiat.. ..(el)	325	326	651
Tribus inconnues.	27	28	55
Total	13 904	13 289	27 193

Digitized by Google
CORNELL UNIVERSITY

POPULATION NOMADE

1. *Classement par Tribus. — Groupement par divisions administratives.*

		POPULATION		
		masc.	femin.	totale
MINIA				
'Atiat	(el)	28	23	51
Fergan	(el)	503	462	965
Fawa'ied	(el)	2.787	2 309	5 096
Gala'iat	(el)	717	686	1.403
Gawazi	(el)	4.440	4 701	9 161
Khowa'led		55	39	94
Ma'azah	(el)	836	701	1.537
Macharkah	(el)	137	136	273
Remah	(el)	601	564	1.165
Total		10 124	9 621	19.745
QUIZEH				
Do afa	(el)	236	225	461
Gawazi	(el)	447	378	825
Na'am	(el)	719	»	719
Nagamah	(el)	2 132	1 957	4 089
Tarrabine	(el)	929	»	929
Tribus inconnues		658	587	1 245
Total		5 121	3 147	8 268
ESNA				
Ababdah	(el)	5025	5 589	10 614
Elekat	(el)	1124	1 491	2 615
Ga afrah	(el)	164	176	340
Total		6 313	7 256	13 569

		POPULATION		
		masc.	femin	totale
GUERGA				
'Amalem	(el)	210	211	421
Atawlah	(el)	321	441	762
'Atiat	(el)	186	181	367
'Awazem	(el)	147	123	270
Bely		243	235	478
Beni Wassel		606	618	1.223
Kallahine	(el)	224	182	406
Sabbah	(el)	160	134	294
Tribus inconnues		557	510	1 067
Total.		2 853	2 635	5 288
KENA				
'Ababdah	(el)	4 638	3 900	8 538
'Azazzah	(el)	778	707	1 485
'Awazem	(el)	959	864	1 823
Bely		270	213	483
Bekat	(el)	2 517	2 384	4.901
Gohainan		590	400	990
Kalahine	(el)	1.793	1 491	3 284
Karnak	(el)	38	46	84
Ma'azah	(el)	37	45	82
Sabbah	(el)	620	542	1.162
Total		12.249	10 592	22.832

Digitized by Google

CORNELL UNIVERSITY

Digitized by Google

Original from
CORNELL UNIVERSITY

BÉDOUINS

classés par Districts et par Tribus

Digitized by Google

CORNELL UNIVERSITY

Digitized by Google

Original from
CORNELL UNIVERSITY

POPULATION NOMADE

II. *Classement par Tribus. — Groupement par Subdivisions administratives.*

	BÉHÉRAH	POPULATION masc.	fémin.	totale
Abou-Hommos	Awlad Aly	912	726	1.638
	Guemé'at (el)	2 353	2 102	4 455
	Lazd (el)	353	283	636
	Tribus inconnues	21	16	37
	Total	3 639	3 127	6 766
El 'Af	Awlad Aly	20	13	33
	Guemé'at (el)	319	272	591
	Total	339	265	624
Choubra-Kbit	Awlad 'Aly	11	11	22
	Tribus inconnues	37	23	60
	Total	48	34	82
Damanhour	Awlad Aly	634	516	1 150
	Bahgah (el)	7	3	10
	Beni 'Onah	19	17	36
	Gueme'at (el)	131	110	241
	Hawarah (el)	223	152	375
	Lazd (el)	26	19	45
	Tamamah (el)	24	30	54
	Tribus inconnues	33	38	71
	Total	1 097	885	1 982
El-Dehngat	Awlad 'Aly	8.873	6.156	15.029
	Gawabis (el)	13	15	28
	Gueme'at (el)	63	59	122
	Nagamah (el)	25	31	56
	Tribus inconnues	88	54	142
	Total	9.062	6 315	15 377
El-Negnilah	Awlad 'Aly	280	209	489
	Gawabis (el)	114	95	209
	Nagamah (el)	14	7	21
	Tamamah (el)	287	183	470
	Total	704	485	1.189

	CHARKIEH	POPULATION masc.	fémin	totale
El 'Arine	'Abaïdah (el)	116	176	342
	'Abs (el)	46	24	70
	'Akaïlah (el)	220	148	368
	Akharsah (el)	342	322	664
	Awlad Moussa	442	461	903
	Awlad Soleiman	391	271	662
	Baïadine (el)	455	325	780
	Fawaïed (el)	153	147	300
	Gobeinah	158	158	316
	Halaïlat (el)	39	35	74
	Hanadi (el)	2.466	1 956	4 422
	Heitam	1 102	963	2.065
	Keis	20	15	35
	Massa'id (el)	57	73	130
	Sama'nah (el)	953	597	1 550
	Total	7 010	5.671	12.681
Belbeis	'Afaïdah (el)	7	13	20
	Do'afa (el)	2	2	4
	Hanadi (el)	34	32	66
	Sawaneb (el)	31	29	60
	Tribus inconnues	8	7	15
	Total	82	83	165
El-Ibrahim	Hanadi (el)	18	13	31
	Heitam	2	2	4
	Nefe'at (el)	17	18	35
	Total	37	33	70
El-Kanaïat	'Afaïdah (el)	26	27	53
	Baïadine (el)	2	2	4
	Bely	9	12	21
	Gobeinah	34	39	73
	Hanadi (el)	439	375	808
	Heitam	1	1	2
	Nefe'at (el)	11	11	22
	Tribus inconnues	72	71	143
	Total	588	536	1 126

Digitized by Google
CORNELL UNIVERSITY

POPULATION NOMADE

II. *Classement par Tribus.— Groupement par Subdivisions administratives.*

			POPULATION		
	CHARKIEH *(suite).*		masc.	fémin.	totale
Mine-el-Kamh	Fargan (el)		6	3	9
	Fawa'ied (el)		7	6	13
	Gohenah		19	18	37
	Hanadi (el)		573	441	1 014
	Nagamah (el)		61	48	109
	Tribus inconnues.		10	9	19
	Total		676	525	1 201
El-Sawaleh	Awlad 'Aly		442	342	784
	Beni 'Ady		89	57	146
	Fargan (el)		318	227	545
	Hanadi (el)		1 003	868	1.871
	Nefé'at (el)		1.210	1 011	2 221
	Sa'dyine (el)		1.107	830	1.937
	Samalous		52	50	102
	Temeilat (el)		2 159	1 910	4.069
	Total		6 330	5 295	11.675
	DAKAHLIEH				
El-Mansourah	*Tribus inconnues*		47	40	87
	Total		47	40	87

			POPULATION		
	DAKAHLIEH *(suite).*		masc.	fémin.	totale
Mit Ghamr	Hanadi (el)		16	»	16
	Total		16	»	16
Mit Samannoud	Bahgah (el)		8	21	29
	Tribus inconnues		13	12	25
	Total		21	33	54
El Sinbellawein	'Ababdah (el)		13	16	29
	Awlad 'Aly		4	4	8
	Bahgah (el)		26	26	52
	Bara'sah (el)		30	27	57
	Fawa'ied (el)		47	55	102
	Gawabis (el)		4	3	7
	Hanadi (el		434	445	879
	Harabi (el		174	161	335
	Nagamah (el)		39	71	110
	Nefé'at (el)		36	40	76
	Temeilat (el)		7	10	17
	Total		814	858	1.672

Digitized by Google
CORNELL UNIVERSITY

POPULATION NOMADE

1. *Classement par Tribus — Groupement par Subdivisions administratives.*

GHARBIEH	POPULATION masc.	fémin.	totale
Cherbine			
Beni 'Onah	13	13	26
Fawaïed (el)	402	172	574
Gawabis (el)	197	194	391
Kete'at (el)	14	19	33
Tribus inconnues.	125	123	248
Total	751	521	1 272
Dessouk			
Fawaïed (el)	105	49	154
Gawabis (el)	336	277	613
Guemo'at (el)	77	90	167
Hanadi (el)	5	2	7
Lazd (el)	92	87	179
Tribus inconnues	95	80	175
Total	710	585	1 295
El-Gaïfarieh			
Awlad Soleiman	4	3	7
Bahgah (el)	20	21	41
Baladine (el)	8	4	12
Debeissat (el)	44	43	87
Doafa (el)	371	419	790
Gawabis (el)	43	36	79
Guemo'at (el)	130	120	250
Hanadi (el)	94	94	188
Haraba (el)	10	10	20
Khoweïled	10	10	20
Nagamah (el)	543	537	1 080
Temelat (el)	4	4	8
Tribus inconnues	111	23	234
Total	1 392	1 374	2 766
Kafr-el-Cheikh			
Awlad Aly	4	3	7
Fawaïed (el)	348	171	519
Gawabis (el)	399	342	741
Hanadi (el)	51	49	100
Haraba (el)	14	6	20
Tribus inconnues	2 346	2 839	5 185
Total	3 162	3 410	6 572

GHARBIEH (*suite.*)	POPULATION masc.	fémin.	totale
Kafr-el-Zeïat			
Fawaïed (el)	166	167	333
Haraba (el)	118	81	199
Total	284	248	532
Mehallet Mensuf			
Awlad 'Aly	60	52	112
Bahgah (el)	22	26	48
Baladine (el)	68	71	139
Bara'sah (el)	76	80	156
Gawabis (el)	18	19	37
Kete'at (el)	28	36	64
Khoweïled	101	111	212
Nagamah (el)	142	120	262
Nefe'at (el)	9	7	16
Tribus inconnues	282	268	560
Total	816	790	1 606
Samannoud			
Tribus inconnues.	572	439	1 011
Total	572	439	1 011
Talkha			
Aïaïdah (el)	45	38	83
Beni 'Onah	169	194	363
Fargan (el)	34	36	70
Fawaïed (el)	327	372	699
Hanadi (el)	78	98	176
Nagamah (el)	6	10	16
Karnah (el)	118	150	268
Tribus inconnues	79	66	145
Total	856	964	1 820
Zifta			
Awlad 'Aly	16	13	29
Fawaïed (el)	11	6	17
Hanadi (el)	10	6	16
Hewéïtat (el)	35	32	67
Heitam	50	41	100
Khoweïled	95	66	161
Tribus inconnues	34	23	57
Total	280	187	447

Digitized by Google
CORNELL UNIVERSITY

POPULATION NOMADE

11. *Classement par Tribus — Groupement par Subdivisions administratives.*

KALIOUBIEH	POPULATION masc.	fémin.	totale
Choubra — 'Alaïdah (el)	2 412	1 830	4 242
Choubra — Elékat. (el)	385	345	730
Choubra — Gobenah	291	268	559
Choubra — Hewétat. (el)	67	70	137
Choubra — Ma'azah (el)	3	2	5
Choubra — Sawaleh (el)	382	324	706
Total.	3 540	2 839	6 379
Kalioub — Hewétat. (el)	1 912	1 942	3 854
Kalioub — Ma'azah (el)	411	413	824
Total	2 323	2 355	4 678
Toukh — Bely	1 357	1 122	2 479
Toukh — Hanadi (el)	68	72	140
Toukh — Hewétat (el)	65	81	146
Toukh — Matarfah (el)	387	320	707
Toukh — Nagamah (el)	50	59	109
Toukh — Sahb (el)	570	523	1.093
Toukh — Tarrabine (el)	37	52	89
Toukh — *Tribus inconnues*	32	32	64
Total	2 566	2.261	4.827

MENOUFIEH	POPULATION masc	fémin.	totale
Achmoun — Hewétat. (el)	72	53	125
Achmoun — *Tribus inconnues*	44	55	99
Total.	116	108	224
Melig — 'Alaïdah (el)	17	18	35
Melig — Awlad Aly	31	41	72
Melig — Barassah (el)	135	133	268
Melig — Hewétat (el)	45	31	76
Melig — Nagamah (el)	104	112	216
Melig — Tarhounah	29	27	56
Total	361	362	723
Menouf — Gawabis el)	131	141	272
Total	131	141	272
Tala — Bahgah (el)	30	32	71
Tala — Guebalieh (el	74	64	138
Tala — Hanadi (el)	325	326	651
Total	438	422	860

Digitized by Google

CORNELL UNIVERSITY

POPULATION NOMADE

II. *Classement par Tribus. Groupement par Subdivisions administratives.*

			POPULATION masc.	POPULATION fémin.	POPULATION totale
ASSIOUT					
Abnoub	Gafafiat	(el)	303	257	560
	Heitam		43	44	87
	Total		346	301	647
Deirout	Tarchan	(el)	451	491	942
	Tarhounah		376	314	690
	Total		827	805	1 632
El-Douer	*Tribus inconnues*		214	199	413
	Total		214	199	413
Mallawi	Eglas		115	110	225
	Endarah		647	646	1 293
	Gawazi	(el)	52	57	109
	Total		814	813	1 627
Manfalout	'Amalem	(el)	1 307	1 248	2 555
	Gahmah	(el)	2.324	2 034	4 358
	Hadabid	(el)	30	31	61
	Rabaïe	(el)	143	144	287
	Tarfah	(el)	146	136	282
	Total		3 950	3 593	7 543
BENI SOUEF					
Beba	Fawaïed	(el)	1 456	1 322	2.778
	Gawabis	(el)	6	2	8
	Guemé'at	(al)	63	58	121
	Khoweiled	(el)	1.164	1.131	2.295
	Ma'azah	(el)	121	77	198
	Macharkah	(el)	1.499	1 397	2.896
	Remah	(el)	155	162	317
	Temeïlat	(el)	13	8	21
	Total		4.477	4 157	8 634
Beni-Souef	Do'afa	(el)	1 019	958	1 977
	Fawaïed	(el)	491	470	961
	Gawabis	(el)	440	480	920
	Khoweiled		420	395	815
	Ma'azah	(el)	960	806	1 766
	Macharkah	(el)	638	642	1.280
	Sa'adnah	(el)	472	418	890
	Tarnounah		14	32	37
	Total		4.454	4.192	8.646
El-Zawieh	Do'afa	(el)	1 790	1 794	3 584
	Fazarah		680	664	1 344
	Hanadi	(el)	49	45	94
	Ma'azah	(el)	290	198	488
	Macharkah	(el)	32	34	66
	Sa'adnah	(el)	902	913	1 815
	Total		3 743	3 643	7 391

Digitized by Google
CORNELL UNIVERSITY

POPULATION NOMADE

II. *Classement par Tribus. - Groupement par Subdivisions administratives.*

	FAYOUM	POPULATION masc.	fémin.	totale
Samsoura	Bara'sah (el)	733	628	1.361
	Do'afa (el)	147	139	286
	Fargan (el)	1.723	1.643	3 366
	Fazarah	7	4	11
	Hanadi (el)	13	12	25
	Harabi (el)	3.877	3.842	7.719
	Hewétat (el)	122	113	235
	Houwatah (el)	541	510	1.051
	Temeilat (el)	122	126	248
	Total	7.285	7 017	14.302
Tobher	Bara'sah	1.152	1.000	2.152
	Fargan (el)	81	75	156
	Fawaled (el)	874	775	1.649
	Harabi (el)	585	614	1 199
	Heitam	131	124	255
	Houwatah (el)	7	7	14
	Khoweiled	79	74	153
	Remah (el)	936	1 009	1.945
	Samalouts	2.544	2 366	4.910
	Temeilat (el)	208	200	408
	Tribus inconnues.	27	28	55
	Total	6 949	6.272	12 891

	MINIA	POPULATION masc.	fémin.	totale
Beni Mezar	Fawaled (el)	384	342	726
	Gawazi (el)	730	766	1 496
	Macharkah (el)	16	7	23
	Total	1 130	1.115	2 245
El-Fachn	Fawaled (el)	2.403	1 967	4 370
	Khowaled	55	39	94
	Macharkah (el)	121	129	250
	Remah (el)	601	564	1 165
	Total	3.180	2.699	5 879
Kohoura	'Atiat (el)	28	23	51
	Fargan (el)	471	432	903
	Galaïlat (el)	717	686	1 403
	Gawazi (el)	2.228	2 352	4 575
	Ma'azah (el)	258	207	465
	Total	3.697	3.700	7 397
Minia	Fargan (el)	32	30	62
	Gawazi (el)	1 507	1 583	3 090
	Ma azah (el)	578	494	1 072
	Total	2 117	2 107	4.224

Digitized by Google
CORNELL UNIVERSITY

POPULATION NOMADE

II. *Classement par Tribus.— Groupement par Subdivisions administratives.*

			POPULATION masc.	fémin	totale
[redacted]					
Aoussim	Nagamah . .	..(el)	1.143	997	2.140
	Total		1 143	997	2 140
El-Badrachein	Na'am .	(el)	719	»	719
	Nagamah	(el)	969	960	1 949
	Tarrabine	(el)	929	»	929
	Tribus inconnues.		658	587	1 245
	Total .		3 295	1 547	4 842
Guerzah	Do'afa	(el)	236	225	461
	Gawazi	(el)	447	378	825
	Total ..		683	603	1 286

			POPULATION masc.	fémin.	totale
ESNA					
Assouan	'Ababdah . .	..(el)	61	47	108
	Total...		61	47	108
Edfou	'Ababdah . .	(el)	4 500	4 903	9 403
	'Elékat	...	328	246	574
	Ga'afrah .. .	..(el)	164	176	340
	Total...		4 992	5. 325	10 317
Esna	'Ababdah . .	...(el)	120	146	266
	Elékat . .	... (el)	84	79	163
	Total		204	225	429
Kenous	Elékat	(el)	712	1 166	1 878
	Total		712	1 166	1 878
El-Salmieh	'Ababdah .	. (el)	344	493	837
	Total .		344	493	837

Digitized by Google
CORNELL UNIVERSITY

POPULATION NOMADE

II. *Classement par Tribus. — Groupement par Subdivisions administratives.*

			POPULATION masc.	POPULATION femin.	POPULATION totale
GUERGA					
Berdis	'Amaïem	(el)	210	211	421
	Atlat	(el)	186	181	367
	Bely		243	235	478
	Kallahine	(el)	224	182	406
	Sabhah	(el)	160	134	294
	Total		1 023	943	1 966
Souhag	Beni Wassel		605	618	1.223
	Tribus inconnues		557	510	1 067
	Total		1 162	1.128	2 290
Tama	Atawiah	(el)	321	441	762
	Awazem	(el)	147	123	270
	Total		468	564	1.032
KENA.					
Dechna	Azaïzah	(el)	181	154	335
	Gohenah		590	400	990
	Kallahine	(el)	34	28	62
	Ma'azah	(el)	37	45	82
	Total		842	627	1 469

			POPULATION masc	POPULATION fémin	POPULATION totale
KENA (*suite*).					
Farchout	Azaïzah	(el)	420	395	815
	Awazem	(el)	959	864	1.823
	Bely		270	213	483
	Elékat	(el)	348	305	653
	Karnat	(el)	38	46	84
	Sabhah	(el)	620	542	1 162
	Total		2 655	2 365	5.020
Kena	Ababdah	(el)	1 146	901	2 047
	Azaïzah	(el)	159	142	301
	Kallahine	(el)	1 637	1 379	3.016
	Tota.		2 942	2.422	5 354
Kous	Ababdah	(el)	3 492	2 999	6.491
	Azaïzah	(el)	18	16	34
	Elékat	(el)	2 169	2 079	4 248
	Kallahine	(el)	122	84	206
	Total		5.801	5 178	10 979
EL-'ARICH					
Sahel (el)	Aradat	(el)	102	121	223
	Aradat wel-Wakakdah		94	92	186
	Doheimat	(el)	78	140	218
	Doheimat wel-Mahafir		62	50	112
	Khanasrah	(el)	36	53	89
	Romelat	(el)	59	100	159
	Total		431	556	987

Digitized by Google
CORNELL UNIVERSITY

BEDOUINS NOMADES

Classement par Mouderiehs et Districts.

Groupement par Tribus et par Cheikhs selon la résidence.

Digitized by Google

Original from
CORNELL UNIVERSITY

Digitized by Google

Original from
CORNELL UNIVERSITY

POPULATION NOMADE

I. *Groupement par Tribus Désignation des Cheikhs et des lieux de résidence.*

DISTRICT SAHEL (EL). GOUVERNORAT 'ARICH (EL).

NOMS DES TRIBUS	NOMS DES CHEIKHS	RÉSIDENCE	POPULATION masc.	POPULATION fémin.	POPULATION total	POPULATION TOTALE de la Tribu
'Aradât . . (el)	'Aradah Salamah.	Dans le Sahel .	102	121	223	223
'Aradât wel Wakakdah..	Salamah Selmi .	id. . .	94	92	186	186
Dobeimât . (el)	Salamah Sabah .	id ..	78	140	218	218
Dobeimât wel Mahafir.	'Atik Kreichan .. .	id.	62	50	112	112
Khanasrah (el)	Mohammed Gobein.	Id. .	36	53	89	89
Roméiât	Ghoneimi 'Eid . .	id. ,	59	100	159	159
		Total . .	431	556	987	987

Digitized by Google
CORNELL UNIVERSITY

POPULATION NOMADE

II. *Groupement par Tribus. — Désignation des Cheikhs et des lieux de résidence.*

District ABOU HOMMOS. Moudirieh BÉHÉRAH.

NOMS DES TRIBUS	NOMS DES CHEIKHS	RÉSIDENCE	POPULATION masc.	POPULATION fémin.	POPULATION totale	POPULATION TOTALE de la Tribu
Awlad 'Aly	Kassem Abou 'Ebeissah.	—	179	150	329	
»	Abou Kalmoun Salem .	Hock 'Issa.	7	3	10	
»	id	Haguer . . ..(el)	4	1	5	
»	id.	Kom-el-Kanater	27	22	49	
»	id	Kafiah	47	23	70	
»	Chewèchan Dabboun ..	—	210	170	380	
»	Aly-el-Lehiah ..	—	198	136	334	
»	Heteitah 'Abdel Da'im.	—	181	171	352	
»	—	Mahmoud-el-Guindi .	3	3	6	
»	—	Ibrahim Moussa .	2	1	3	
»	—	Isaac.	5	6	11	
»	—	Cheikh Abou Zerbieh(el)	4	4	8	
»	—	Bereik 'Eweidah	3	3	6	
»	—	Salem 'Eweidah	2	2	4	
»	—	Salem Abou Sa'd .	2	1	3	
»	—	Abou Hamdah	3	3	6	
»	—	Younès Soleiman . ..	4	3	7	
»	—	Aly Abou-el-'Enein ...	2	1	3	
»	—	Youssef Abou 'Eguélah	1	1	2	
»	—	Mohammed 'Abdallah	3	3	6	
»	—	Embarek..	6	3	9	
»	—	Chehatah Farahat...	4	4	8	
»	—	Mohammed Badr .	15	12	27	1 638
Guémé'at . ... (el)	Sa'd-el-Nasri	—	2 243	1.999	4.242	
»	id.	Mohammed Sa'd.....	6	5	11	
»	id	Abou Bakr Ma'touk .	104	98	202	4 455
Land	'Omar 'Abdel Rahman					
»	'Eweidan ..	—	353	283	636	636
Inconnues	—	Ibrahim Abou Hachem	3	5	8	
»	—	Mohammed Abou Rabeh	3	3	6	
»	—	Hassan Embarek . ..	15	8	23	37
		Total	**3 639**	**3.127**	**6 766**	**6 766**

District EL-'ATF

NOMS DES TRIBUS	NOMS DES CHEIKHS	RÉSIDENCE	POPULATION masc.	POPULATION fémin	POPULATION totale	POPULATION TOTALE de la Tribu
Awlad 'Aly.....	Heteitah 'Abdel Dalem	—	3	4	7	
»	Mansi Raboumah. (el)	—	17	9	26	33
Guemé'at .... (el)	Sa'd-el-Masri. .	Ezbet Mesna .	189	153	342	
»	id	—	130	119	249	591
		Total	**339**	**285**	**624**	**624**

Digitized by Google CORNELL UNIVERSITY

POPULATION NOMADE

II. *Groupement par Tribus. — Désignation des Cheikhs et des lieux de résidence.*

DISTRICT CHOUBRA-KHIT. MOUDIRIEH BÉHÉRAH.

NOMS DES TRIBUS	NOMS DES CHEIKHS	RÉSIDENCE	POPULATION masc	POPULATION fémin.	POPULATION totale	POPULATION TOTALE de la Tribu
Awlad 'Aly ..	Abou Kalmoun Salem	Abou Mangoug . .	2	1	3	
»	Manfi Rahoumah (el)	—	9	10	19	22
Inconnues .	—	Choubra-khit. .	36	22	58	
»		Kofour Kachach	1	1	2	60
		Total .	48	34	82	82

DISTRICT DAMANHOUR.

NOMS DES TRIBUS	NOMS DES CHEIKHS	RÉSIDENCE	POPULATION masc.	POPULATION fémin	POPULATION totale	POPULATION TOTALE de la Tribu
Awlad 'Aly .. .	Kheirallah Daguen . .	Ahmad Romeih-el-'Oga	33	24	57	
»	—	Abou Halimah Karakès	22	21	43	
»	Mahmoud 'Elewah	—	270	250	520	
»	Minchawi Sacran (el)	—	216	130	346	
»	Heleitah 'Abdel Daïem	—	77	76	153	
»	Manfi Rahoumah ..(el)	—	13	11	24	
»		Mohammed-el-Ekari	3	4	7	1 150
Bahgah . . el)		Mahmoud Tewfik	7	3	10	10
Béni 'Onab . .	Bakr Younes	Ahmad Mazioum .	19	17	36	36
Guemé'at .(et)	Sa'd-el-Masri . .	—	80	59	139	
»	id	'Aly-el-Hederi	3	4	7	
»	id	Abou-el Khadr	32	32	64	
»	id	Hafs .. .	16	15	31	241
Hawarah (el	'Abdel Daïem Za wo	—	223	152	375	375
Lazd . (el)	'Omar Abdel Rahman .	Mansour Abdallah....	26	19	45	45
Tamamah (el,	—	Ahmad Rohaïem	24	30	54	54
Inconnues .	—	Khazzan .. (el)	18	16	34	
	—	Mohammed 'Abdel Kader	15	22	37	71
		Total .	1.097	885	1 982	1 982

Digitized by Google
CORNELL UNIVERSITY

POPULATION NOMADE

II. *Groupement par Tribus.— Désignation des Cheikhs et des lieux de résidence.*

DISTRICT DELINGAT (EL). MOUDIRIEH BÉHÉRAH

NOMS DES TRIBUS	NOMS DES CHEIKHS	RÉSIDENCE	POPULATION masc.	POPULATION fémin.	POPULATION totale	POPULATION TOTALE de la Tribu
Awlad 'Aly.	Sa'di Daghar (el)	—	318	218	536	
»	Kassi Matroud. (el)	—	990	722	1 712	
»	'Abdel Nabi 'Amer.	—	261	171	432	
»	Hémédah Abou Wafah	—	178	140	318	
»	'Ekab Omar	—	536	300	836	
»	Gueighaf Hefézah	—	428	394	822	
»	'Abdel Hamid Abou Bakr	—	26	21	47	
»	'Abdel Hamid Matarawi Cha'lan	—	215	163	378	
»	Younès Cachik	—	549	233	782	
»	Hamad Zaam	—	540	374	914	
»	Mansour Abou Hèleilah	—	198	129	327	
»	Moghib Chè'eib	—	118	58	176	
»	id	Hod Farès	20	9	29	
»	id.	Rozzafah	33	15	48	
»	Fayoumi Mekawi	—	155	94	249	
»	Manfi (el)	—	156	119	275	
»	Saleh Mereiz.	—	141	54	195	
»	Minchawi Sacran (el)	—	206	164	370	
»	'Allam-el-Sa'di	—	288	223	511	
»	Heteitah Abdel Na'im	—	26	20	46	
»	Abou Kalmoun Salem.	Ibia-el-Hamra	1	2	3	
»	—	Rozzafah	3	4	7	
»	—	Nédidah	2	1	3	
»	—	Gué'eif	12	5	17	
»	—	Abou Homar	19	12	31	
»	—	Zawiet Hammour	32	14	46	
»	—	Hoch Issa	7	3	10	
»	—	Delingat (el)	7	2	9	
»	—	Kom-el-Bous	8	6	14	
»	Bekhatro-el-Hewely	—	267	141	408	
»	Salem Soweti	Ibia-el-Hamra	120	75	195	
»	'Abdel Kawi Rekaïeh	Massine (el)	242	161	403	
»	'Elwani Mahmoud.	—	7	7	14	
»	Kheiralah Dagno.	—	1.134	883	2 017	
»	Mohammed Letaif	Zawiet Hammour	320	235	555	
»	Younès Wa'er-el-Bakouchi	Zamran-el-Nakhl	529	414	943	
»	Rachwan Mahmoud	—	781	570	1 351	15.029
Gawabis (el)	Moftah Rachdan	Kambah	13	15	28	28
Guèmé'at (el)	Sa'd-el-Masri	—	63	59	122	122
Nagamah (el)	'Aly Mansi-el-Batran	—	25	31	56	56
Inconnues		—	88	54	142	142
		Total	9 062	6.315	15 377	15 377

Digitized by Google
CORNELL UNIVERSITY

POPULATION NOMADE

II. *Groupement par Tribus — Désignation des Cheikhs et des lieux de résidence*

DISTRICT NÉGUILAH (EL). MOUDIRIEH BÉHÉRAH.

NOMS DES TRIBUS	NOMS DES CHEIKHS	RÉSIDENCE	POPULATION masc.	POPULATION femin	POPULATION totale	POPULATION TOTALE de la Tribu
Awlad 'Aly	Abdel Hamid Robaïem	—	243	174	417	
»	Mindaw. Sacran (el)	—	46	26	72	489
Gawabis (el)	Eiwan Raslan	—	50	41	91	
»	Moftah Rachdan . . .	Kherbeta . .	47	38	85	
»	id.	Kom Chérik	17	16	33	209
Nagamah . . (el)	Aly Mansi-el-Batran . . .	—	14	7	21	21
Tamamah . (el)	Abdel Salam Saleh .	—	287	183	470	470
		Total	704	485	1 189	1.189

Digitized by Google Original from CORNELL UNIVERSITY

POPULATION NOMADE

III. *Groupement par Tribus — Désignation des Cheikhs et des lieux de résidence.*

District ARINE (el). Moudirieh CHARKIEH.

NOMS DES TRIBUS	NOMS DES CHEIKHS	RÉSIDENCE	POPULATION masc.	POPULATION fémin	POPULATION total	POPULATION TOTALE de la Tribu
Ababdah . .(el)	Hammad Zeidan . . .	hassasine (el)	166	176	342	342
Abs . . (el)	Ibrahim Mohammed	Managat-el-Soghra.(el)	46	24	70	70
Akallah . . (el)	Mohammed Salem	—	220	148	368	368
Akharsah . . (el)	Eloqan Hassan Ghazi	Kahbounah wel Hammadein	342	322	664	664
Awlad Moussa. .	Amer Badran .	Kharaguet Awlad Moussa.	146	154	300	
»	id	Ghabah . . . .(el)	146	154	300	
»	id.	Hammadein (el)	150	153	303	903
Awlad Soleiman . .	Mohammed Mansour	—	52	34	86	
»	Abd-el-Galil Bakr . .	—	339	237	576	662
Baladine . . . (el)	Sabah Soleiman	Abou Kebir.	455	325	780	780
Bawaled (el)	Mahgoub Kichar . .	Abou Kebir	8	8	16	
»	Mahgoub Mansour. .	—	45	55	100	
»	Gabady-el-Ghaty . .	—	49	37	86	
»	Ibrahim Dethoum .	—	51	47	98	300
Gobeinah. . .	Ahmad 'Elawi . . .	Dawar Gobeinah .	158	158	316	316
Halaflat (g) . .(el)	Abd-el-Kawi 'Aly	—	39	35	74	74
Hanadi . . . (el)	Sa'dawi Bakr . (el)	—	55	44	99	
»	Gali 'Aly	—	240	162	402	
»	Ibrahim 'Aly Eid . .	Raïraïmoun . (el)	291	305	596	
»	Arki Sa'd	Soufleh . . . (el)	416	299	715	
»	Rachouan Mahmoud	Raïraïmoun . (el)	150	128	278	
»	Madi Yadem . .	id	305	224	539	
»	Youssef Wa'er . . .	id.	191	138	329	
»	Mansour-el-Bereihmy	id	160	118	278	
»	Ibrahim 'Abd-el-Sami .	id.	137	116	253	
»	Hamad-el-Ghaly	id	95	75	170	
»	Younes Koraïem . .	id	102	79	181	
»	Gheith Abou Chanaf .	id	137	98	235	
»	Ibrahim Mohammed . . .	id	74	52	126	
»	Moftah Mousa	id	113	108	221	4 422
Heitam .	Salem-el-Akhram	Kantir .	627	483	1 110	
»	Ghoneimy-el-Chilawy. .	id	209	233	442	
»	Salamah Hussein	id	266	247	513	2 065
Kels .	Hassan Mohsen	Sammakine (el)	20	15	35	35
Masaa'id . (el)	Odah 'Atiah .		57	73	130	130
Sama'nah . (el)	Hassan Mekebel . .	—	953	597	1 550	1 550
		Total	7 010	5 671	12 681	12 681

Digitized by Google CORNELL UNIVERSITY

POPULATION NOMADE

III. *Groupement par Tribus. — Désignation des Cheikhs et des lieux de résidence*

DISTRICT BELBEIS — MOUDIRIEH CHARKIEH

NOMS DES TRIBUS	NOMS DES CHEIKHS	RÉSIDENCE	POPULATION masc.	POPULATION fémin.	POPULATION total	POPULATION TOTALE de la Tribu
'Aïaïdah .(el)	—	Gom'ah Saïed . . .	7	13	20	20
Do'afa . .. (el)	—	Hassan Mohammed .	2	2	4	4
Hanadi .. ...(el)	Hamad Heleul ..	—	34	32	66	66
Sawaleh . . (el)	—	Darwich-el-Kholi .	26	24	50	
»	—	Ibrahim Zaki... .	5	5	10	60
Inconnues	—	Ahmad el-'Azzam .	8	7	15	15
		Total	82	83	165	165

DISTRICT IBRAHIMIEH (EL).

NOMS DES TRIBUS	NOMS DES CHEIKHS	RÉSIDENCE	POPULATION masc.	POPULATION fémin	POPULATION total	POPULATION TOTALE de la Tribu
Hanadi . el,	—	Badawi Mohammed .	14	10	24	»
»	—	Nassar Mansour.. .	1	»	1	»
»	—	Mohammed Daulah ..	3	3	6	31
Heitam	—	'Aly Kreichah . . .	2	2	4	4
Néfé'at (el,	—	Kafr Yamen . .	17	18	35	35
		Total ..	37	33	70	70

DISTRICT KANAIAT (EL).

NOMS DES TRIBUS	NOMS DES CHEIKHS	RÉSIDENCE	POPULATION masc.	POPULATION fémin	POPULATION totale	POPULATION TOTALE de la Tribu
'Aïaïdah.. . (el,	Hassanein-el-Gharabli	kafr Farag Gurgus	26	27	53	53
Baïadine . .(el)	—	Hod-el-Tarfa	2	2	4	4
Bely.... .. .	Abou Tabl..... . .	Malamès	9	12	21	21
Goheinah . .	—	Cheibet Kach . ..	18	25	43	
«	—	Kafr 'Abdallah Sonfas	16	14	30	73
Hanadi . (el)	'Abdel Kader Gharabli	—	195	157	352	
»	Khaled Bagah(*Wekil*).	—	165	153	318	
»	—	Taïebah ... .(el)	2	1	3	
»	—	Koblah . . . (el)	12	10	22	
»	—	Taïebah... . .... (el)	8	8	16	

Digitized by Google
CORNELL UNIVERSITY

POPULATION NOMADE

II. *Groupement par Tribus.— Désignation des Cheikhs et des lieux de résidence.*

District KANAÏAT (el). Moudirieh CHARKIEH

NOMS DES TRIBUS	NOMS DES CHEIKHS	RÉSIDENCE	POPULATION masc.	POPULATION femin.	POPULATION total	POPULATION TOTALE de la Tribu
Hanadi (el) (*suite*).	—	Nakhas (el)	9	6	15	
»	—	Kafr Abou Ferakh	12	12	24	
»	—	Kobbab (el)	12	8	20	
»	—	Taïebah (el)	5	7	12	
»	—	Taïebah (el)	13	13	26	809
Heitam (el)	—	Taïebah (el)	1	1	2	2
Néfé'at (el)	Bindari Salem (el)	Choubrawein (el)	11	11	22	22
Inconnues	—	Taïebah (el)	22	22	44	
»	—	Kafr Abou Ferakh	13	12	25	
»	—	Om Romad	24	25	49	
»	—	Machtoul-el-Kadi	1	2	3	
»	—	Nakhas (el)	12	10	22	143
		Total	533	539	1 126	1 126

District MÎNA-EL-KAMH

NOMS DES TRIBUS	NOMS DES CHEIKHS	RÉSIDENCE	POPULATION masc	POPULATION témin	POPULATION total	POPULATION TOTALE de la Tribu
Fargan (el)	—	Ahmad Lachine	6	3	9	9
Fawaled (el)	—	Lachine Do'afah	7	6	13	13
Goheinah	'Aly Younès	Ibrahim Hassan	19	18	37	37
Hanadi (el)	'Abdel Kader 'Efarah	—	96	79	175	
»	'Adawi 'Abdel 'Atl	—	114	81	195	
»	Rachouan Mansour	—	198	157	355	
»	Moussa Abou Rawas	—	77	57	134	
»	Zein-el-Fokar-el-Ramye	—	71	48	119	
»	—	Mohammed Sid Ahmad	5	9	14	
»	—	'Adilah Hanem	12	10	22	1.014
Nagamah (el)	'Aly Mansy-el-Batran	—	61	48	109	109
Inconnues	—	Sarhan Souwèlem	10	9	19	19
		Total	676	525	1 201	1 201

Digitized by Google
CORNELL UNIVERSITY

POPULATION NOMADE

Id. *Groupement par Tribus — Désignation des Cheikhs et des lieux de résidence.*

District SAWALEH (EL). Moudirieh CHARKIEH.

NOMS DES TRIBUS	NOMS DES CHEIKHS	RÉSIDENCE	POPULATION masc	POPULATION fémin	POPULATION total	POPULATION TOTALE de la Tribu
Awlad 'Aly	Mohammed Salem	Farachah	282	205	487	
»	Mohammed Abdel'Al /ir	Lazkah	160	137	297	784
Beni Ady	Koraïem Moustafa	Assadieh (el)	10	6	16	
»	Farag Moftah	Tall Moftah	79	51	130	146
Fargan (el)	Cheik-el-Naoch.	'Alakmah (el)	318	227	545	545
Hanadi (el)	Soleiman Gue'efry	'Alakmah (el)	38	37	75	
»	Mohammed Zidan		110	96	206	
»	Ghal. Soleiman	Farachah	120	100	220	
»	Ibrahim 'Abdallah	id	98	83	181	
»	Abou Re'af	Hesmieh (el)	38	38	76	
»	Ghaleb Soleiman	Beni Guery	166	139	305	
»	'Abdel 'Ali Hassan	Assadieh (el)	70	45	115	
»	'Abdel Nabi Sultan	id	233	198	431	
»	Moussa 'Ali Barakat	Karamous (el)	140	132	272	1 871
Néfé'at (el)	Moussa 'Emran		191	138	329	
»	Ibrahim Nasrallah	Kafr-el-'Azzazieh	681	551	1 232	
»	'Ebeid Al. Machali	Beni Guery	115	84	199	
»	Ibrahim Mansour		223	238	461	2 221
Sa'diyne (el)	Sid Ahmad 'Abdel 'Al	Sawadah	176	116	292	
»	'Abdel Rahman Hassan	id	194	164	358	
»	Salem Mohammed	id	42	24	66	
»	Salam 'Awad	id.	156	92	248	
»	'Abdel Rahman Hassan	Haggaguieh (el)	38	45	83	
»	Mohammed Rehab	id.	94	76	170	
»	'Amer Mohammed	id	86	66	152	
»	Sid Ahmad Mar'y	id.	58	49	107	
»	Mohammed Aly	Kafr-el-Hiwan	103	194	297	
»	Hassan 'Abdel 'Al	id.	50	34	84	
»	'Abdel Rahman Saleh	id	50	30	80	1.937
Samalous	Cheik 'Abdel Kader	Elem	52	50	102	102
Témeilat (el)	Mansour Bogdadi		1 632	1 545	3 177	
»	Deif Allah 'Emran	Chabouanat (el)	310	220	530	
»	Mohammed Hassan-el-Bali	Wadi (el)	317	145	362	4 069
		Total	6 380	5 295	11 675	11 675

Digitized by Google
CORNELL UNIVERSITY

POPULATION NOMADE

IV. *Groupement par Tribus. — Désignation des Cheikhs et des lieux de résidence.*

DISTRICT MANSOURAH — MOUDIRIEH DAKAHLIEH.

NOMS DES TRIBUS	NOMS DES CHEIKHS	RÉSIDENCE	POPULATION masc.	POPULATION fémin.	POPULATION total	POPULATION TOTALE de la Tribu
Inconnues	—	Hassan Rezk	7	8	15	
»	—	Mohammed Chabanah	12	12	24	
»	—	Abou-el-'Ola Hamad-el-Dib	28	20	48	87
		Total . .	47	40	87	87
DISTRICT MIT-GHAMR						
Hanadi (el)	—	Mahmoud Bey	16	»	16	16
DISTRICT MIT-SAMANNOUD.						
Bahgah . . . . (el)	Youssef Wa'er.	Hamad Hamdi	8	21	29	29
Inconnues	—	Abou Zeid Abou Chanah	13	12	25	25
		Total	21	33	54	54

DISTRICT SINBELLAWEIN (EL).

NOMS DES TRIBUS	NOMS DES CHEIKHS	RÉSIDENCE	POPULATION masc.	POPULATION fémin.	POPULATION total	POPULATION TOTALE de la Tribu
Ababdah (el)	—	Mansour Mohammed	12	12	24	
»	—	Moustafa Pacha-el-Guéridli	1	4	6	29
Awlad 'Aly	—	'Abdoh Faragallah	4	4	8	8
Bahgah . . . . (el)	Younes Wa'er	Moustafa Pacha-el-Guéridli	26	26	[illegible]	[illegible]
Baraisah (el)	Xoraim Mehemed	[illegible]	15	13	28	
»	—	Machri Younes-el-Badawi	15	14	[illegible]	[illegible]
Fawaïed . . . . (el)	—	Abdel Kawi Mohammed.	6	9	15	
»	—	'Aly Moussa	10	9	19	
»	—	Ogueil Mazek .	29	33	62	
»	—	Abdel Hamid Soleiman	2	4	6	62
Gawabis . . . . . (el)		'Azab Ibrahim . . (el)	4	3	7	[illegible]

Digitized by Google — Original from CORNELL UNIVERSITY

POPULATION NOMADE

IV. *Groupement par Tribus. — Désignation des Cheikhs et des lieux de résidence.*

District SINBELLAWEIN (el) (*suite*). Moudirieh DAKAHLIEH.

NOMS DES TRIBUS	NOMS DES CHEIKHS	RÉSIDENCE	POPULATION masc.	POPULATION fémin	POPULATION totale	POPULATION TOTALE de la Tribu
Hamadi ..... (el)	—	'Abdel Hamid Soleiman	15	25	40	
»	—	'Awad-el-Mabrouk.	16	14	30	
»	—	'Afifi Sid Ahmad . (el)	13	15	28	
»	—	Chamerzah Sef-el-Masr	16	18	34	
»	—	Masri Mek 'Arab . .	31	37	68	
»	—	'Abde Kader Pacha Hehny	20	20	40	
»	—	Moussa Ibrahim	17	14	31	
»	—	Mohammed Monir .	3	3	6	
»	—	Khayry Pacha . .	14	18	32	
»	—	Badawi 'Eid .	16	23	39	
»	—	Ghidan 'Aly .	19	17	36	
»	—	Younes 'Abdallah .	8	12	20	
»	—	Mabrouk Hassan	8	7	15	
»	—	Mohammed Cherine Pacha	13	13	26	
»	—	Mohammed Aly	20	19	39	
»	—	Mazhar Pacha .	31	21	52	
»	—	Hanna Ibrahim	10	11	21	
»	—	Ibrahim Nasrallah	3	3	6	
»	—	Ibrahim Younès .	14	9	23	
»	—	Mazhar Pacha . .	18	25	43	
»	—	'Abdou Faraguiah	6	9	15	
»	—	Mohammed 'Ammar (el)	38	28	66	
»	—	Charkawi Mohammed (el)	5	3	8	
»	—	Youssef-el-Chabouni	18	16	34	
»	—	'Abdel Hadi Khalifah .	35	37	72	
»	—	'Azab Ibrahim el)	19	21	40	
»	—	Kilani 'Aly . (el)	8	7	15	879
Harabi ..... .(el)	Abou Bakr Khozaïen Chamatah .	Idris Moftah . .	4	7	11	
»	id.	Mohammed Idris.	14	11	25	
»	id	Saleh Abou Bakr	70	69	139	
»	id	Boraïek Salem .	10	6	16	
»	id	Youssef Hamad .	23	25	48	
»	id	Saleh 'Othman	25	27	52	
»	id	—	28	16	44	336
Nagamah . (el)	—	Khoraïem Chaloubah .	31	64	95	
»	—	Hussein Ragheb . .	8	7	15	110
Néfé at . . . (el)	—	Khosrow Pacha.	16	15	31	
»	—	Mohammed Cherine Pacha	20	25	45	76
Temeilat . . (el)	—	Mohammed Hassan	7	10	17	17
		Total	814	858	1 672	1 672

Digitized by Google CORNELL UNIVERSITY

POPULATION NOMADE

V. *Groupement par Tribus. — Désignation des Cheiks et des lieux de résidence.*

DISTRICT CHERBINE. MOUDIRIEH GHARBIEH.

NOMS DES TRIBUS	NOMS DES CHEIKHS	RÉSIDENCE	POPULATION masc.	POPULATION fémin.	POPULATION totale	POPULATION TOTALE de la Tribu
Fawaïed .....(el)	'Omar Mahgoub Kichar	—	27	8	35	
»	id.	—	99	38	137	
»	id.	—	22	9	31	
»	id.	—	243	106	349	
»	id.	—	11	11	22	574
Beni 'Onah.	—	Helell Ibrahim ..	5	2	7	
»	—	Hamad Saleh . .	8	11	19	26
Gawabis . .. (el)	—	Youssèf Khalil	2	2	4	
»	—	'Aly Abou Clahine ..	20	30	50	
»	Rohaïem Te'elab ..	—	175	162	337	391
Kété'at . . ..(el)	—	Hamad Mohammed .	14	19	33	33
Inconnues .. .	—	Bessendilah. . ..	7	4	11	
»	—	Hessas ... . (el)	46	43	89	
»	—	Masarah.. (el)	62	67	129	
»	—	Belkas.	10	9	19	248
		Total .	751	521	1.272	1 272

DISTRICT DESSOUK.

NOMS DES TRIBUS	NOMS DES CHEIKHS	RÉSIDENCE	POPULATION masc.	POPULATION fémin	POPULATION totale	POPULATION TOTALE de la Tribu
Fawaïed.. . (el)	'Omar Mahgoub Kichar.	—	105	49	154	154
Gawabis . .. (el)	Rohaïem Te'elab.. ..	Sidi Abou Mandour	336	277	613	613
Guemé'at . (el)	Sa'd-el-Masri	Hag 'Omar ... .. (el)	40	38	78	
»	—	Hag 'Abdel Gawad (e.	14	27	41	
—	Mohammed 'Abdallah .	Ghamwe Beni Bekar (el	23	25	48	167
Hanadi . . (el)	—	'Abdallah Mohammed .	5	2	7	7
Lazd	Koraïem Nasr .	Hussein 'Awad	63	59	122	
»	Kabel Nasr .. .	Kabel Nasr	29	28	57	179
Inconnues .	—	Chabas-el-Malh .	10	6	16	
»	—	Chabah	4	8	12	
»	—	Gamgamoun ..	3	3	6	
»	—	'Agouzein . .(el)	18	10	28	
»	—	Kafr-el-'Arab .	13	18	31	
»	—	Kafr-el-Soudan . .	21	18	39	
»	—	Ebioukah	26	17	43	175
		Total .	710	585	1 295	1 295

Digitized by Google
Digitized by CORNELL UNIVERSITY

POPULATION NOMADE

v. *Groupement par Tribus — Désignation des Cheikhs et des lieux de résidence.*

DISTRICT EL-GA'FARIEH. MOUDIRIEH GHARBIEH.

NOMS DES TRIBUS	NOMS DES CHEIKHS	RÉSIDENCE	POPULATION masc.	POPULATION fémin.	POPULATION totale	POPULATION TOTALE de la Tribu
Awlad Soleiman ..	'Abdel Gadl Bakr .	Hag Mohamed-el-Badawi(el	4	3	7	7
Bahgah . . -(el)	Ghaleb 'Abdallah ..	Ghaleb 'Abdallah.. ..	10	11	21	
»	id	Kafr-el-Akrâ'...	10	10	20	41
Baïadine . (el)	Makkawi Khalil	Mahmoud Negm.. . .	8	4	12	12
Debeïasat . .. (el)	'Abdoh Farag .. .	Kowesna. .	44	43	87	87
Do'afa . . (el)	Mohammed Abou 'Abdallah	Mohammed 'Abdallah..	67	70	137	
»	—	Hag 'Aly Abou Bakr .(el)	23	21	44	
»	—	Ahmad Bey-el-Minchawi.	17	22	39	
»	—	Kafr-el-Akrâ'.	16	21	37	
»	Mohammed Abou 'Abdallah	'Aly Mosbah . . .	8	6	14	
»	id.	Kafr-el-Hegazieh .	4	3	7	
»	id	Hag Khalifah . .. (el)	2	2	4	
»	id	Choubra Beloulah-el-Sakhaweh	3	3	6	
»	id	Balkim	16	17	33	
»	id	Bakloulah	7	4	11	
»	id.	—	208	200	408	740
Gawabis (el)	Masri-el-Chorbagui	Kafr-el-Hammadieh..	12	9	21	
»	—	Mit-el-Leith	25	22	47	
»	Chorbagui Raslan..	Abou Seif Che'eib . .	6	5	11	79
Guemé'at .. ..(el)	—	Khalil 'Aly	11	11	22	
»	Mahmoud Taher	Kafr Sebtas . ..	12	8	20	
»	id.	Ahmad Choukri. .	15	12	27	
»	id.	Kom Echnawa'i	9	18	27	
»	id	Bassiouni Minchawi.. .	39	34	73	
»	id	—	8	6	14	
»	id	Hassan Bey Zaki ..	36	31	67	250
Hanadi .. (el)	'Abdel Gawâd Mahmoud	Ahmad-el-Cherbini .	7	6	13	
»	id	Defallah	11	9	20	
»	—	Ibrahim Dabech .	4	4	8	
»	Younes Koraïem	Mit-el-Hofyine . .	9	7	16	
»	—	Cheikh 'Abdel Gawâd (el)	10	11	21	
»	—	Marzouk Khamis .	8	12	20	
»	—	Mahmoud Sabah..	38	31	69	
»	—	'Aly Soleiman .	7	14	21	188
Harabi (el)	—	Hassan Charaf-el-Dine ..	10	10	20	20
Khowaïled . (el)	Youssef Hussein . ..	'Aly Wa'er.. . .	10	10	20	20
Nagamah .. (el)	Hemeid Nasser .	Ahmad Bey-el-Minchawi	9	10	19	
»	—	'Omar . .	12	14	26	
»	—	Hag Khalifah .. . (el	21	22	43	
»	—	Bassiouni Mohammed	26	25	51	
»	—	Salman Mohammed...	18	16	34	
»	—	Hag 'Abdallah .. (el	15	10	25	
»	'Aly Abou 'Ocachah ..	Mit Hebeich-el-Baharieh	61	79	140	
»	Hemédah Abou Nasr	Bakloulah	150	131	281	
»	'Omar Abou Helal	Choubra-Nis ou Charanis.	34	24	58	
»	Chahhat 'Abdallah (el)	Remali .. . .(el	29	14	43	
»	Ghidan Ghidan.	Balkim .. .	117	140	257	
»	Mahmoud 'Abdallah	Anboulein . . ..(el)	43	42	85	
»	'Aly 'Abdel Galil	Ibrahim Zaghwe	8	10	18	1 060

88

Digitized by Google
CORNELL UNIVERSITY

POPULATION NOMADE

V *Groupement par Tribus.— Désignation des Cheikhs et des lieux de résidence.*

DISTRICT EL-GA'FARIEH *(suite)*. MOUDIRIEH GHARBIEH.

NOMS DES TRIBUS	NOMS DES CHEIKHS	RÉSIDENCE	POPULATION masc.	POPULATION femin.	POPULATION totale.	POPULATION TOTALE de la Tribu
Temellat (el)	**Deif Allah 'Emran**	Kafr 'Eleim	4	4	8	8
Inconnues		Saïed Imam-el-Kassabi (el)	28	27	55	
»		Khamis Hassan	4	7	11	
»		Mohammed Aly Younès	12	7	19	
»		Diab Belal	8	8	16	
»		Ahmad Bey-el-Minchawi	7	9	16	
»		'Aly Abou Rahif	5	3	8	
»		Balkin	12	17	29	
»		Bakloulah	2	4	6	
»		Mohammed Abou Hassan	2	4	6	
»		Ahmad Bey-el-Minchawi	4	3	7	
»		Id	4	7	11	
»		Saïed 'Emran (el)	23	27	50	234
		Total	1 382	1.374	2 766	2 766

DISTRICT KAFR-EL-CHEIKH.

NOMS DES TRIBUS	NOMS DES CHEIKHS	RÉSIDENCE	POPULATION masc.	POPULATION femin.	POPULATION totale	POPULATION TOTALE de la Tribu
Awlad 'Aly	—	Soleiman Mohammed	4	3	7	7
Fawaled (el)	Omar Mahgoub Kichar	—	279	118	397	
»	»	—	23	20	43	
»	»	—	24	19	43	
»	Hamad Mekarreb	—	17	10	27	
»	—	'Abdel Wahed Younès	5	4	9	519
Gawabis (el)	Rohaïem Te'elab	Hanafi (el)	74	64	138	
»	Id	Tidah	86	83	169	
»	Id	Kafr-el-Gharbi	259	195	434	741
Hanadi (el)	—	'Abdel Kader Abou 'Amer	13	5	18	
»	—	Kom (el)	21	19	40	
»	—	Hosn Hâl	4	4	8	
»	—	Mas'oud	13	21	34	100
Harabi (el)	—	Heibetallah Hanem	14	6	20	20
Inconnues		Arimoun	11	7	18	
»		Kom-el Naggar	31	30	61	
»		Dokmirah	15	15	30	
»		Edrigah	8	3	11	
»		Warak (el)	7	12	19	
»		Kalline	7	9	16	
»		Chalmah	15	12	27	
»		Ishakah	30	33	63	
»		Talfah (el)	8	8	16	
»		Sorod	70	47	117	
»		Mit-el-Dibah	2	7	9	
»		Howein	4	8	12	
»		Kotour	9	13	22	

Digitized by Google
CORNELL UNIVERSITY

POPULATION NOMADE

V. *Groupement par Tribus. — Désignation des Cheikhs et des lieux de résidence.*

District KAFR-EL-CHEIKH *(suite)*. Moudirieh GHARBIEH.

NOMS DES TRIBUS	NOMS DES CHEIKHS	RÉSIDENCE	POPULATION masc.	POPULATION fémin.	POPULATION totale	POPULATION TOTALE de la Tribu
Inconnues						
»	—	Nachart.	63	39	102	
»	—	Kafr-el-Tallah. . .	31	28	59	
»	—	Khabbatah	3	3	6	
»	—	[illegible] . . . (el	13	11	24	
»	—	Kafr-el-Gharbi	37	34	71	
»	—	Tidah	24	18	42	
»	—	Wazirieh . ... . (el)	23	22	45	
»	—	Messir.	25	17	42	
»	—	Meballet-el-Kassab ..	49	27	76	
»	—	Mit 'Elouan . .	46	28	74	
»	—	Dakalt	5	7	12	
»	—	'Atawah-el-Keblieh(el)	13	13	26	
»	—	'Atawah-el-Baharieh(el)	6	4	10	
»	—	Beitag . . .	9	9	18	
»	—	Kafr-Idah .. .	15	9	24	
»	—	Chine. .. (el)	4	3	7	
»	—	'Abdel Salam 'Ebeiba	15	22	37	
»	—	Hamad Boghaïed . .	4	6	10	
»	—	Mohammed-el-Gabri...	9	5	14	
»	—	Chérif	2	4	6	
»	—	Abou Hamad	5	6	11	
»	—	Abou 'Eglan ..	6	12	18	
»	—	'Eweirah ... . (el)	8	12	20	
»	—	Hegazi Moussa .	8	4	12	
»	—	Mohammed Assaker .	7	10	17	
»	—	Ganaïdah .. (el)	15	29	44	
»	—	Ahmad Radi. ..	14	19	33	
»	—	Mohammed Abou Dessouki	10	20	30	
»	—	Sakr Abou 'Elèwah	13	17	30	
»	—	Mohammed Abou Zohrah	4	7	11	
»	—	Sa'fan	12	17	29	
»	—	Moussa-el-'Atfawi. ..	10	17	27	
»	—	Ibrahim Khamis... ..	6	10	16	
»	—	Morsi-el-Chauki	6	8	14	
»	—	'Ezbet-el-Hod-el Charkieh .	6	17	23	
»	—	Moustafa Darwich .	8	6	14	
»	—	Hamad-el-Badawi .	5	3	8	
»	—	Ibrahim-el-Safti	10	17	27	
»	—	Hassanein Saquine. .	13	12	25	
»	—	Kassem Diab . .	5	7	12	
»	—	Chamie-el-Ghannam .	10	11	21	
»	—	Ahmad Hammoudah.	12	17	29	
»	—	Mohammed Beltagui .	7	6	13	
»	—	Yehia Rohaïem	12	15	27	
»	—	Isma'il Sakran.. ..	10	12	22	
»	—	Mohammed Choukri et 'Abd Ileh 'Aglia.	14	17	31	
»	—	Awkaf . . . (el)	11	12	23	
»	—	Kom .... (el	7	12	19	
»	—	Chehatah Abou Farag	7	12	19	
»	—	'Abdel' Aziz .	9	10	19	
»	—	Youssef Cherif ...	11	12	23	
»	—	Younès Mansour	6	6	12	
»	—	Mohammed Mas'oud	6	5	11	
»	—	Hindawi.	7	21	28	

Digitized by Google
CORNELL UNIVERSITY

POPULATION NOMADE

v. *Groupement par Tribus. — Désignation des Cheiks et des lieux de résidence.*

DISTRICT KAFR-EL-CHEIKH *(suite)*. MOUDIRIEH GHARBIEH.

NOMS DES TRIBUS	NOMS DES CHEIKHS	RÉSIDENCE	POPULATION masc.	POPULATION fémin.	POPULATION totale	POPULATION TOTALE de la Tribu
Inconnues	—	'Aly Abou Khamis el Farag'hglan	7	7	14	
»	—	'Abdel Rahîm-el-Dagawi	6	8	14	
»	—	'Aly-el-Samahi	7	8	15	
»	—	Mahmoud Ibrahim...	10	12	22	
»	—	Khourchid Pacha .	8	12	20	
»	—	Hussein Housni . .	9	17	26	
»	—	Sid Ahmad Ibrahim .	13	16	29	
»	—	Daoud Agha	4	6	10	
»	—	'Abdel Rahman Salamah	11	18	29	
»	—	Mahmoud-el-Gazaïerli	11	6	17	
»	—	Hamad Hamad .	3	7	10	
»	—	Gali Tourki . (el)	10	16	26	
»	—	'Omar Pacha Hafez .	10	18	28	
»	—	Hussein-el-Chorbagui	7	18	25	
»	—	Isma'il Pacha Abou Gabal	10	16	26	
»	—	Abou-el-'Enein Sarhan	11	12	23	
»	—	Darwich-el-'Attar . .	7	16	23	
»	—	Ahmad Youssef .	9	6	15	
»	—	Baz Mohammed .. .	10	15	25	
»	—	Mahmoud-el-Gazaïerli	10	35	45	
»	—	Mohammed Abou Saleh	12	23	35	
»	—	Moham. Abou 'Elchah	11	18	29	
»	—	Ibrahim Abou Yehya .	8	18	26	
»	—	Ahmad Chauki ..	10	16	26	
»	—	Ibrahim-el-Hallabi ...	10	16	26	
»	—	Tadros Erian. .. .	8	17	25	
»	—	Ahmad 'Omar	12	22	34	
»	—	Ahmad Sid Ahmad. .	11	12	23	
»	—	'Issa Hussein . ..	9	10	19	
»	—	Mohammed-el-'Ebessi	14	20	34	
»	—	Mousa Ma'rouf	14	11	25	
»	—	'Abdallah-el-Guindi .	13	22	35	
»	—	Fikri Ismaïl..	22	25	47	
»	—	Youssef Sabri .	9	12	21	
»	—	Sidi Sab'e .	10	35	45	
»	—	Chokah . ... (el)	11	42	53	
»	—	Kom-el-Asfar . (el)	11	12	23	
»	—	Waked Mousa . ..	11	23	34	
»	—	Ibrahim Salem ..	9	30	39	
»	—	Ibrahim Abou Guindi	11	31	42	
»	—	Ahmad-el-Issawi .	11	25	36	
»	—	Ghanaïem Guebarah	7	13	20	
»	—	Ghazi-el-Konne .	12	31	43	
»	—	Charkawi Bakr (el)	12	23	35	
»	—	Mohammed-el-Salami	21	42	63	
»	—	Ahmad Chams-el-Dine	12	27	39	
»	—	'Aly Abou Ahmad ..	11	9	20	
»	—	Sa'd Abou Youssef	6	14	20	
»	—	Khaïry Pacha . ..	5	3	8	
»	—	Ahmad Abou Chanab	22	42	64	
»	—	Chérif Pacha	10	30	40	
»	—	Ahmad Rozeik	10	5	15	
»	—	Hassan Abou Rafanah	9	11	20	
»	—	Rachouan . ..	16	29	45	
»	—	Khalil Moustafa	15	17	32	
»	—	Saïed-el-Zoheri ..(el)	13	21	34	
»	—	'Aly Pacha Chérif	10	17	27	

Digitized by Google
Original from CORNELL UNIVERSITY

POPULATION NOMADE

V. *Groupement par Tribus — Désignation des Cheikhs et des lieux de résidence.*

DISTRICT KAFR-EL-CHEIKH (*suite*). MOUDIRIEH GHARBIEH.

NOMS DES TRIBUS	NOMS DES CHEIKHS	RÉSIDENCE	POPULATION masc.	POPULATION fémin.	POPULATION total	POPULATION TOTALE de la Tribu
Inconnues ...	—	Safar 'Afad ..	8	13	21	
»	—	Anbar Agha	7	12	19	
»	—	Zabr-el-Gamal ..	9	19	28	
»	—	Abdallah Sadam..	16	21	37	
»	—	Carolo	12	12	24	
»	—	Hussein-el-Habachi .	14	9	23	
»	—	Hag Saïed .. (el)	5	7	12	
»	—	Khah. Agha	11	15	26	
»	—	'Aly Hassan	11	10	21	
»	—	Kafr Youssef . . .	46	53	99	
»	—	Mohammed Kawalali .	17	22	39	
»	—	Mangoud Hussein.....	14	20	34	
»	—	Ibrahim Bey Khalil	13	10	23	
»	—	Hanna Adib	22	20	42	
»	—	Mohammed 'Aly . ..	14	10	24	
»	—	Daramalli . . . (el)	17	26	43	
»	—	Commission . (el)	16	21	37	
»	—	Saïed .....(el)	15	16	31	
»	—	'Aly Mecharraf.... ..	11	15	26	
»	—	'Abdallah-el Kehlawi .	8	8	16	
»	—	Khalil Agha	6	8	14	
»	—	Bakerli Moham. Agha .	8	12	20	
»	—	Aminah	7	9	16	
»	—	Younes Houweig .. .	7	7	14	
»	—	Hassan Bey Housni ...	4	5	9	
»	—	'Erian Bey	22	35	57	
»	—	Ahmad Hassan	8	16	24	
»	—	Youssef Moustafa Agha	11	10	21	
»	—	Damat	3	2	5	
»	—	Sorod	7	3	10	
»	—	id.	3	4	7	
»	—	Id	4	2	6	
»	—	id	9	14	23	
»	—	Eshakah	8	7	15	
»	—	id.	5	6	11	
»	—	Kafr-el-Taffah..... ..	8	5	13	
»	—	Helets	4	3	7	
»	—	id.	2	3	5	
»	—	Damat.....	2	4	6	
»	—	Beltag . . .	3	2	5	
»	—	Nachil	3	2	5	
»	—	Dokmirah	3	3	6	
»	—	Chalmah.	5	7	12	
»	—	Mehallet-el-Kassab	4	2	6	
»	—	Sa'dawi Zaïed .... (el)	4	2	6	
»	—	Almaz Agha	21	13	34	
»	—	Cheikh Youssef. . (el	19	10	29	
»	—	'Abdel Rahman	5	5	10	
»	—	Kafr-el-Gharbi .	177	163	340	
»	—	Dakmirah... ..	76	66	142	
»	—	Nasrah	29	23	52	
»	—	id	69	73	142	5 185
		TOTAL	3 162	3 410	6 572	6 572

Digitized by Google
CORNELL UNIVERSITY

POPULATION NOMADE

v. *Groupement par Tribus. — Désignation des Cheikhs et des lieux de résidence.*

District KAFR-EL-ZAÏAT. Moudirieh GHARBIEH.

NOMS DES TRIBUS	NOMS DES CHEIKHS	RÉSIDENCE	POPULATION masc.	POPULATION fémin.	POPULATION totale	POPULATION TOTALE de la Tribu
Fawaied . . . . (el)	—	Hassan Bey-el-Haguin	10	9	19	
»	—	id id id	92	96	188	
»	—	Konaïssah . . (el)	7	7	14	
»	—	Bar-el-Hammam	2	3	5	
»	—	Kafr-el-Hammam . .	[illegible]	2	7	
»	—	Nakkarieh, ... (el)	9	7	16	
»	—	Sadmah . .	3	5	8	
»	—	Haddad . . . . (el)	[illegible]	38	76	333
Harabi, . (el)	Abdel Kawi Hemédah .	—	118	81	199	199
		Total .	284	248	532	532

District MEHALLET MENOUF.

NOMS DES TRIBUS	NOMS DES CHEIKHS	RÉSIDENCE	POPULATION masc.	POPULATION fémin.	POPULATION totale	POPULAT. TOTALE de la Tribu
Awlad 'Aly	Golghaf Hefeizah	'Aly-el-'Aïadi	21	22	43	
»	Abou Chenaf Hamad . .	Hassan Rabei	21	17	38	
»	—	Hamdah Idris	18	13	31	112
Bahgah, . . . (el)	—	Mohammed Abou Chehemah	11	12	23	
»	Moussa 'Abdel Hadi . .	Moussa 'Abdel Hadi . . .	11	14	25	48
Baïadieh . . . (el)	Makkawi Khalil . (el)	Madrassah-el-'Ebeidjeh	68	71	139	139
Bara'sah (el)	Yadem-el-Maïmoun . .	Mohammed Salem . . .	49	59	108	
»	—	Mahmoud-el-'Arabi . .	27	21	48	156
Dawabis (el)	'Elouani-el-Chorbagui	Ibrahim Abou 'Aly . . .	18	19	37	37
Keté'at . . . (el)	—	Nazif	12	16	28	
»	—	Moussa Chawky	16	20	36	64
Khoweiled	—	Moftah-el-'Arabi	101	111	212	212
Nagamah . (el)	'Omar 'Abdallah	Saïed M.-el-Kassabi (el)	7	6	13	
»	'Aly Abou Isma'il	—	135	114	249	262
Nefé'at . . . (el)	Mohammed Abou Sa'id .	Ayoub-el-Basslouni .	9	7	16	16
Inconnues . .	—	Mohammed Badran . . .	14	21	35	
»	—	'Aly Bey 'Othman . . .	24	25	49	
»	—	Kotamah	89	68	157	
»	—	Echnawaï	5	7	12	
»	—	Kafr Abou Gundi . .	4	4	8	
»	—	Kahafah	8	7	15	
»	—	Choubra Nebas	3	2	5	
»	—	Chabchir	25	23	48	
»	—	Choubra Beloulah . .	10	14	30	
»	—	Kafr Sa'doun	4	2	6	
»	—	—	100	95	195	560
		Total .	816	790	1 606	1 606

Digitized by Google CORNELL UNIVERSITY

POPULATION NOMADE

Groupement par Tribus. — Désignation des Cheikhs et des lieux de résidence.

DISTRICT SAMANNOUD — MOUDIRIEH GHARBIEH.

NOMS DES TRIBUS	NOMS DES CHEIKHS	RÉSIDENCE	POPULATION masc.	POPULATION fémin.	POPULATION totale	POPULATION TOTALE de la Tribu
Inconnues	Mouss. Abou-el-'Eid	Mohammed Moustafa	185	136	321	
»	Khalifah Atou'Abdallah	——	37	34	71	
»	Tantawi 'Abdallah	Mit-el-Cheikh	111	82	193	
»	——	id	17	17	34	
»	——	Kafr-el-Zeblawi	10	9	19	
»	——	Chamarkah (el)	23	22	45	
»	——	Chega'ieh (el)	60	33	93	
»	——	Balkinah	28	35	73	
»	——	Mo'tamadieh (el)	17	15	32	
»	——	Kafr Mehallet Hassan	29	41	70	
»	——	Dar-el-Bakar	12	9	21	
»	——	Alamieh (el)	20	14	34	
»	——	Danouchar	3	2	5	1.011
		Total	572	439	1 011	1 011

DISTRICT TALKHA.

NOMS DES TRIBUS	NOMS DES CHEIKHS	RÉSIDENCE	POPULATION masc.	POPULATION fémin.	POPULATION totale.	POPULATION TOTALE de la Tribu
Alaidah (el)	Abd Rabboh Barakat.	Abd Rabboh Barakat.	45	38	83	83
Beni 'Ouah	Hassan-el-Hafi.	Ahmad Mohammed	169	194	363	363
Fargan (el)	Saied Hamad (el)	Saied Hamad (el)	34	36	70	70
Fawaïed (el)	Omar Khalifah	Kafr-el-'Agami	6	7	13	
»	id	Omar Khalifah	79	61	140	
»	id	Salem Hussein	45	50	95	
»	id	Ahmad 'Awad	26	26	52	
»	id	Ghanem Isma'il	29	34	63	
»	Abdel Gawâd Diad	Kafr-el-Charki (el	19	27	46	
»	id.	Mohammed 'Otman	37	35	72	
»	id	Hazek Pacha	18	15	33	
»	id	Ya'koub-el-Maghrabi	33	63	96	
»	Mohammed Sarhan	Aly Bey-el-Kerdi	35	54	89	699
Hanadi (el)	Mahmoud Rouweis	Ahmad Mohammed-el-Fa	19	16	35	
»	——	Ibrahim Aly	7	12	19	
»	Abdel Khattab Ghamis	Aly-el-Lamy	10	15	25	
»	——	Ghidan Nasr	5	7	12	
»	Aly Ibrahim	Mohammed Hamdah	37	48	85	176
Nagamah (el)	Moussa Hawach	Abdallah Hamad	6	10	16	16

Digitized by Google
CORNELL UNIVERSITY

POPULATION NOMADE

v. *Groupement par Tribus. — Désignation des Cheikhs et des lieux de résidence.*

District TALKHA *(suite)*. Moudirieh GHARBIEH

NOMS DES TRIBUS	NOMS DES CHEIKHS	RÉSIDENCE	POPULATION masc.	POPULATION fémin.	POPULATION totale	POPULATION TOTALE de la Tribu
Remah (el)	Mahmoud Abou-el-Kassem	'Awad Khattab .	34	53	87	
»	id	'Abdallah ...	14	16	30	
»	id	'Aly Nasr	32	43	75	
»	Sa'd Abou-el-Kassem	'Abou-el-Kassem . .	23	26	49	
»		'Aly Hassan.	15	12	27	268
Inconnues	—	'Abdel Khalek.... ...	15	15	30	
»	—	Mit Serag.....	30	28	58	
»	—	Kafr-el-Charki ..(el)	5	2	7	
»	—	Cherinkach	29	21	50	142
		Total ..	856	964	1 820	1 820

District ZIFTA.

NOMS DES TRIBUS	NOMS DES CHEIKHS	RÉSIDENCE	POPULATION masc.	POPULATION fémin.	POPULATION totale	POPULATION TOTALE de la Tribu
Awlad Soleiman	'Abdel Galil Abou Bakr	Ibrahim 'Aly	16	13	29	29
Fawaled . .. ..(el)	Ibrahim Deihoun	—	11	6	17	17
Hanadi. . .. (el	—	Ibrahim Younès...	10	6	16	16
Heweitât .. (el)	Ibrahim Chedid	Ibrahim Chouchah ..	35	32	67	67
Heitam .. .	Hamad-el-Maharrak ..	Abdel 'Al-el-Hawari..	59	41	100	100
Khoweiled. . .	Youssef Hussein	Mohammed Mansour.	10	7	17	
»	»	Ibrahim Chouchah.	33	35	68	
»	»	Youssef Hussein ..	52	24	76	161
Inconnues..... .	—	Choubra Bekhoum	16	5	21	
»	—	Saleh 'Abdallah .	5	3	8	
»	—	'Aly 'Omar	13	15	28	57
		Total	260	187	447	447

Digitized by Google
CORNELL UNIVERSITY

POPULATION NOMADE

VI. *Groupement par Tribus — Désignation des Cheikhs et des lieux de résidence*

District CHOUBRA. Moudirieh KALIOUBIEH

NOMS DES TRIBUS	NOMS DES CHEIKHS	RÉSIDENCE	POPULATION masc.	POPULATION femin.	POPULATION total	POPULATION TOTALE de la Tribu
Alaïdah . . (el)	.	—	2 398	1 810	4 208	
»			3	10	13	
»		Hassan Rifat	11	10	21	4 242
Elékat . . (el)	Odah Moussa . .	Othman Galal .	385	345	730	730
Goheinah . .	Ali Younès	—	291	268	559	559
Heweitat (el)	Salamah Chedid		67	70	137	137
Ma'azah (el)	Soleiman Diab . .	—	3	2	5	5
Sawaleh (el)		Monirah Hanem .	382	324	706	706
		Total	3 540	2 839	6 379	6 379

District KALIOUB.

NOMS DES TRIBUS	NOMS DES CHEIKHS	RÉSIDENCE	POPULATION masc.	POPULATION femin.	POPULATION total	POPULATION TOTALE de la Tribu
Heweitat (el)	Salamah Chedid . .	Zefetel Chaikan .	276	283	559	
»	id	kafr-el-Chorafa .	281	305	586	
»	id.	Ag'hour-el-Soghra .	725	653	1 378	
»	id	Guezaret-el-Nagdi .	359	352	711	
»	id	Rachid Soleih	95	101	196	
»	id	Waked Abd-el-Nabi	60	107	167	
»	id	Mohammed Hussein	1	»	1	
»	id	Cheikh-el-Demirdach (el)	76	81	157	
»	id	Hareth	38	57	95	
»	id	Cheikh-el-Charkawi (el)	1	3	4	3 854
Ma'azah. (el)	Soleiman Diab	—	411	413	824	824
		Total	2 323	2 355	4 678	4 678

Digitized by Google
CORNELL UNIVERSITY

POPULATION NOMADE

VI. *Groupement par Tribus.— Désignation des Cheikhs et des lieux de résidence.*

District **TOUKH.** Moudirieh **KALIOUBIEH.**

NOMS DES TRIBUS	NOMS DES CHEIKHS	RÉSIDENCE	POPULATION masc.	POPULATION femin.	POPULATION totale.	POPULATION TOTALE de la Tribu
Bely	Wadi Rached	Khelwah .(el)	7	5	12	
»	id.	Mit Konanah	72	48	120	
»	Ghanem Ras	—	235	197	432	
»	Salem-el-Kaderi	Ghanem Rached . .	24	29	53	
»	id	Khelwah (el)	4	3	7	
»	id	—	677	595	1 272	
»	Hammad Gorêli .	—	243	179	422	
»	Ghanem Ras	—	95	66	161	2.479
Hanadi (el)		'Abd-el-Karim 'Ali	4	4	8	
»		'Abd-el-Rahman Sorour	19	19	38	
	Saïed Ibrahim (el)	Hag Salloumah ..(el)	29	41	70	
»	—	Isma'il Sa'd	16	8	24	140
Heweitat (el)	Salamah Cheikd .	Haddadine. . .. .. (el)	65	81	146	146
Matarfah . . (el)	Isma'il 'Odan .	Abou Dekkeman	2	2	4	
»	id	Salem Se'id .	3	3	5	
»	id	Hussein 'Ali . . .	22	16	38	
»	id	—	361	299	660	707
Nagamah . (el)	Hamad Nasrallah .	—	50	50	100	100
Sahb ..... (el)	Mohammed 'Ali Agha-el Sahbi	Mohammed 'Ali Agha-el-Sahbi	190	165	355	
»	id	Ahmed Kader-el-Sahbi .	11	14	25	
»	id	'Abdel Razek Ghanem .	4	32	72	
»	id	Mohammed 'Ali Agha-el-Sahbi	18	21	39	
»	id	Bechir Agha Mohammed-el-Sahbi	80	57	137	
»	id	Othman 'Othman	12	11	23	
»	id	Mohammed Gholam .	5	14	19	
»	id	'Abdo Hamad Hamad	8	10	18	
»	Mohammed-el-Bechir	Kafr Sendenhour .	19	22	41	
»	id	'Abdallah Mohammed	26	25	51	
»	Mohammed 'Ali Agha el Sahbi .	Ali Farahat .	25	26	51	
»	id	Sid Ahmad Abdallah	12	5	17	
»	Mohammed-el-Bechir.	'Abdoh-el-Badawi ...	38	28	66	
		—	86	93	179	1 093
Tarrabine (el)	Mohareb Sarhan	Guezzet-el-Nagdi	17	26	43	
»	Soleman Hamad	id	20	26	46	89
Jerammes	—	Eid-el-Amar	5	7	12	
»	—	Attah Salem	4	4	8	
»	—	Embarek Ghemaïel	3	4	7	
»	—	Chahat Mowgue' (el)	2	2	4	
»	—	Mohammed 'Akef ...	3	3	6	
»	—	'Ali-el-Toni . .	4	3	7	
»	—	Ibrahim 'Abdallah	5	5	10	
»	—	Saïed 'Elwan . (el)	3	2	5	
»	—	Elwah 'Abdel Gawad	3	2	5	64
	—	Total	2 566	2 261	4 827	4 827

Digitized by Google
Original from CORNELL UNIVERSITY

POPULATION NOMADE

VII *Groupement par Tribus. — Désignation des Cheikhs et des lieux de résidence.*

DISTRICT ACHMOUN. MOUDIRIEH MENOUFIEH

NOMS DES TRIBUS	NOMS DES CHEIKHS	RESIDENCE	POPULATION masc.	POPULATION fémin.	POPULATION totale	POPULATION TOTALE de la Tribu
Héveitat .. .. (el)	Ibrahim Cheid	Mohammed-el-Heweiti	72	53	125	125
Inconnues.. ...	—	Mohammed Choukri	44	55	99	99
		Total .	**116**	**108**	**224**	**224**

DISTRICT MELIG.

NOMS DES TRIBUS	NOMS DES CHEIKHS	RÉSIDENCE	POPULATION masc.	POPULATION fémin	POPULATION totale	POPULATION TOTALE de la Tribu
'Aaïdah . e.)	Hassan Tama'ah .	Moharram Bey .	17	18	35	35
Awlad 'Aly .	—	'Aly Bey-Choukry . .	11	11	22	
»	—	Soleiman Youssef	20	30	50	72
Bara'sah..... ..(el)	Hussein Metered	—	131	128	259	
»	id.	—	4	5	9	268
Hewettat .. . (el)	Ibrahim Cheid . ..	Mohammed-el-'Azab-el-Hangari	37	22	59	
»	id.	id.	8	9	17	76
Nagamah .....(el)	Ibrahim 'Aly Da'ous	Estanha .	9	13	22	
»	Mohammed 'Aly et Khattabi	Mechéref	44	46	90	
»	'Aly 'Aad-el-Gahi	Kafr Zein-el-Dine. .	4	5	9	
»	id.	Choubra Kebalah.....	10	4	14	
»	id.	Soleiman Youssèf	13	11	24	
»	id.	Hayne .. .. - .	9	14	23	
»	id.	id.	6	10	16	
»	id.	'Aly-Bey Choukry . .	9	9	18	216
Tarhounah	'Abdallah Koraïem.	Mechéref..	2	3	5	
»	id.	Aghour . .	15	14	29	
»	id.	'Arab-el-Raml ...	12	10	22	56
		Total...	**361**	**362**	**723**	**723**

Digitized by Google
CORNELL UNIVERSITY

POPULATION NOMADE

VII. *Groupement par Tribus — Désignation des Cheikhs et des lieux de résidence.*

DISTRICT MENOUF — MOUDIRIEH MENOUFIEH.

NOMS DES TRIBUS	NOMS DES CHEIKHS	RÉSIDENCE	POPULATION masc.	POPULATION fémin.	POPULATION total	POPULATION TOTALE de la Tribu
Gawabis . . . (el)	'Elwani-el-Chorbagui	Ibrahim Mansour Ads	69	84	153	
»	id.	Ahmad-el-'Enani .	62	57	119	272
		Total	131	141	272	272

DISTRICT TALA

NOMS DES TRIBUS	NOMS DES CHEIKHS	RÉSIDENCE	POPULATION masc.	POPULATION fémin	POPULATION totale	POPULATION TOTALE de la Tribu
Bahgah . (el)	'Abdel Kader 'Amer	Mecbla .	34	32	71	71
Guebalieh. (el)	Mohammed-el-Guelah.	Mohammed-el-Guebali.	74	64	138	138
Hanadi . . . . (el)	Sa'dawi Abou Bakr Saleh	Kafr-el-Cheikh Chehatah	76	64	140	
		Kasr Baghdad	24	26	50	
»	—	Bereichah-el-Badawi .	79	104	183	
»	—	Nacharti Awad . (el)	121	115	236	
»	—	Ahmad Soleiman-el-Tourki . . .	25	17	42	651
		Total	436	422	860	860

Digitized by Google
CORNELL UNIVERSITY

POPULATION NOMADE

VIII. *Groupement par Tribus. — Désignation des Cheikhs et des lieux de résidence.*

DISTRICT ABNOUB — MOUDIRIEH ASSIOUT.

NOMS DES TRIBUS	NOMS DES CHEIKHS	RÉSIDENCE	POPULATION masc.	POPULATION fémin.	POPULATION totale	POPULATION totale de la Tribu
Galaflat . (el)	—	—	309	257	560	560
Heitam . .	Hassan Farahat .	—	43	44	87	87
		Total .	346	301	647	647

DISTRICT DEIROUT.

NOMS DES TRIBUS	NOMS DES CHEIKHS	RÉSIDENCE	POPULATION masc.	POPULATION fémin.	POPULATION total	POPULATION totale de la Tribu
Tarchan . . . . . (el)	Embarek Gaflan . . .	—	451	491	942	942
Tarhounah . . .	Mohammed Koraïem et 'Abdel Gali Koraïem		376	314	690	690
		Total .	827	805	1 632	1 632

DISTRICT EL-DOUER.

Inconnues	—	—	214	199	413	413
		Total .	214	199	413	413

DISTRICT MALLAWI

NOMS DES TRIBUS	NOMS DES CHEIKHS	RÉSIDENCE	POPULATION masc.	POPULATION fémin.	POPULATION total	POPULATION totale de la Tribu
Eglas	Hassan Hamad-el-Nakah	—	65	59	124	
»	Soleiman Abou Zeid .	—	50	51	101	225
Endarah . . .	Hermani Moemar . . .	—	73	75	148	
»	Mas'oud Hassan .	—	77	64	141	
»	Embarek 'Aly	—	75	68	143	
»	Abou Zeid Mohammed	—	144	148	292	
»	Moussa 'Abdel Nabi .	—	20	26	46	
»	Moumen Zeid	—	22	20	42	
»	Hassan 'Aly . .	—	98	117	215	
»	Mohammed Haridi .	—	138	128	266	1.293
Gawazi (el)	Cheikhan Abou Ghanarah.	—	52	57	109	109
		Total .	814	813	1.627	1 627

Digitized by Google
CORNELL UNIVERSITY

POPULATION NÔMADE

VIII *Groupement par Tribus. — Désignation des Cheiks et des lieux de résidence.*

District MANFALOUT. Moudirieh ASSIOUT

NOMS DES TRIBUS	NOMS DES CHEIKS	RÉSIDENCE	POPULATION masc	POPULATION fémin	POPULATION totale	POPULATION TOTALE de la tribu
Amaïem . (el)	Abou Gaïl Me'temed .	—	158	149	307	
»	Zaïed Hamad .	—	318	318	636	
»	Moham. Moftah Machry .	—	252	218	470	
»	Issa Sassi . .	—	209	296	505	
»	Hamad Moham Othman	—	280	267	547	2 555
Gahmah . . (el)	Abou Zeid Farahat	—	145	130	275	
			227	169	396	
			239	226	465	
			153	159	312	
»	Abou Zeid Mohammed . .	—	629	547	1 176	
»	Hedeid Younes	—	176	177	353	
»	Mansour Abou Koffah .	—	118	98	216	
»	Khalifah Howeïchi .	—	277	205	482	
»	Aly Mohammed .	—	119	94	213	
»	—	—	241	229	470	4 358
Hadahid . (el)	Hassanein Youssef	—	30	31	61	61
Rabaïé' . . (el)	Mohammed Moftah . .	—	143	144	287	287
Tarfah . . . (el)	Ibrahim Hamad . .	—	108	112	220	
»	Afat Saïem	—	38	24	62	282
		Total. .	3 950	3.593	7 543	7 543

Digitized by Google CORNELL UNIVERSITY

POPULATION NOMADE

IX. *Groupement par Tribus — Désignation des Cheikhs et des lieux de résidence.*

DISTRICT BEBA. MOUDIRIEH BENI-SOUÈF.

NOMS DES TRIBUS	NOMS DES CHEIKHS	RÉSIDENCE	POPULATION masc.	POPULATION fémin.	POPULATION totale	POPULATION TOTALE de la Tribu
Fawaled (el)	Boraiek Hamdi	Asakrah (el)	68	80	148	
»	id	Dachachah	252	225	477	
»	id	Balmoun (el)	400	337	737	
»	id	Samesta-el-Soultani	95	103	198	
»	id	—	90	87	177	
»	id	Beba	114	98	212	
»	id	Salt Rachein	58	61	119	
»	id	Barawah-el-Wakf	11	6	17	
»	id	Mezawarah	127	101	228	
»	id	Konboch-el-Hamra	26	20	46	
»	id	Chetour (el)	124	115	239	
»	id	—	91	89	180	2.778
Gawabis (el)	Bora'i Soleiman	Beni Moumemah	6	2	8	8
Guemé'at (el)	Saied Idris (el)	Touwah el Beni Hamad	63	58	121	121
Khoweiled	Ibrahim 'Aly-el-Alwal	Barout-el-Bakar	100	90	190	
»	»	»	21	26	47	
»	»	—	209	209	418	
»	»	Deir Barawah	116	117	233	
»	»	Balmoun (el)	51	58	109	
»	Younes Hassan	Beni Moumenah	85	80	165	
»	Moussa-el-Hani	Minchat Abou Melig	61	62	123	
»	Issa Mekeidem	Dachachah	45	35	80	
»	Me'awad Soleiman	Barout-el-Bakar	54	59	113	
»	Mansour Ammar	Deir Barawah	96	74	170	
»	Issa Mekeidem	Mezawarah	326	321	647	2 295
Ma'azah (el)	Messa'ad 'Odah	Tausa Beni Malou	121	77	198	198
Macharkah (el)	Hassan 'Aly	Samesta-el-Wakf	21	17	38	
»	Me'awad 'Aly	Nazlet-el-Dib	203	178	381	
»	»	Rezket-el-Macharkah	173	197	370	
»	»	Nazlet-el-Dib	70	63	133	
»	Zidan Zidan	»	121	91	212	
»	Zidan Zidan	'Aly Bey-el-Seichdar	6	6	12	
»	Mohammed 'Aly Khani	Sous-el-Omara	14	21	35	
»	Koraïem Issawi	Mania Moussa	63	52	115	
»	Me'awad 'Aly Zeid	Barankah (el)	43	40	83	
»	Hassan 'Othman	Kafr-Abou Chaabah	56	55	111	
»	'Othman Hamad	Beni Hallah	61	58	119	
»	Hassan Gadallah	—	13	11	24	
»	Mohammed Hassan	Minchat Abou Melig	34	35	69	
»	Mangoub Sacran	Rezket-el Macharkah	18	14	32	
»	Hemeidah-el-Saïed	Zawiet-el-Nawieh	49	36	85	
»	Soleiman Gheitah	Nazlet Soleiman Gheitah	51	45	96	
»	Rahil Daoud	Nana Wehta	35	38	73	
»	'Othman Farrag	Fazarah	49	42	91	
»	Khozaiem Gheitah	Tarchoub	4	10	14	
»	Etouah Ziad	Mit-el-Gaïed	42	27	69	
»	Mohammed Mabrouk	Ezwah	7	4	11	
»	'Aly 'Aïed	Ghanadeh-el-Gharbieh	19	11	30	
»	»	Taha Lebichah	14	10	24	
»	»	Mezawarah	19	19	38	

Digitized by Google Original from CORNELL UNIVERSITY

POPULATION NOMADE

IX. *Groupement par Tribus. — Désignation des Cheikhs et des lieux de résidence.*

DISTRICT BEBA *(suite)*. MOUDIRIEH BENI-SOUÈF *(suite)*.

NOMS DES TRIBUS	NOMS DES CHEIKHS	RÉSIDENCE	POPULATION masc.	POPULATION fémin	POPULATION totale	POPULATION TOTALE de la Tribu
Macharkah *(suite)*.	'Arafah Farwah	—	37	35	72	
»	Mohammed Hanafi	Nazlet-el-Dib	3	5	8	
»	—	Barout-el-Bakar	21	32	53	
»	'Issa Abou Richah	Macharkah ...(el)	25	22	47	
»	Mohammed Darwich	Konboch-el-Hamra	29	29	58	
»	Hassan Selim	id	18	19	37	
»	Ibrahim Abdallah	Touwah	48	41	80	
»	Soleiman Madcour	Chetour (el)	7	7	14	
»	—	Hindefa	16	10	26	
»	Ramadan 'Azzouz	Khalifah Hassan	40	42	82	
»	Gaber Mohammed	Abou Charban	13	11	24	
»	Me'awad 'Aly	Beni Ahmad	57	64	121	2 896
Remah (el)	Embarek Hemedah	—	10	11	21	
»	Raslan 'Omar	—	23	23	46	
»	id	Chetour (el)	16	20	36	
»	id	Mezawarah	106	108	214	317
Temeilat (el)	Abou Charban	Abou Charban	13	8	21	21
		TOTAL	4 477	4 157	8 634	8 634

DISTRICT BENI-SOUÈF.

NOMS DES TRIBUS	NOMS DES CHEIKHS	RÉSIDENCE	POPULATION masc.	POPULATION fémin	POPULATION totale	POPULATION TOTALE de la Tribu
Do'afa (el)	Mohammed Abd-el-Kader	Taha Boch	92	87	79	
»	—	Zaitoun (el)	40	32	52	
»	Saleh Meteired	Beni Moussa	11	5	16	
»	id	Borg (el)	34	30	64	
»	id	Kom Abou Khallad	610	598	214	
»	id	Taha Boch	236	206	[illegible]	1 977
Fawaïed (el)	'Aly Allam	Ehnassieh-el-Khadra	[illegible]	[illegible]	106	
»	id	Baha	[illegible]	[illegible]	183	
»	Wa'er Koraïem	Beni Rachouan	[illegible]	[illegible]	[illegible]	
»	Hemedah Rachouan	id	32	64	196	
»	Zaïed Boraïek	Geni Bekbit	64	68	132	
»	Wa'er Abou Bakr	Damouchieh	23	19	42	
»	Boraïek Hamdy	Hakamnah (el)	36	29	65	
»	id.	Neweirah (el)	[illegible]	23	[illegible]	
»	Hammad Mekarrah	—	44	42	86	
»	Hammad-el-Michrik	—	48	42	[illegible]	
»	Soleiman Hemedah	Kal	16	8	[illegible]	61

Digitized by Google Original from CORNELL UNIVERSITY

POPULATION NOMADE

IX. *Groupement par Tribus. — Désignation des Cheikhs et des lieux de résidence.*

DISTRICT BENI-SOUÈF *(suite)*. MOUDIRIEH BENI-SOUÈF.

NOMS DES TRIBUS	NOMS DES CHEIKHS	RÉSIDENCE	POPULATION masc.	POPULATION fémin.	POPULATION totale	POPULATION TOTALE de la Tribu
Gawabis. (el)	Bora'i Soleiman ..	—	110	108	218	
»	Abou Bakr Mohammed	—	98	117	215	
»	—	Bock	12	15	27	
»	Farag Bekhit . ..	Baïad-el-Nassara	220	240	460	920
Khoweiled	Roubi Mohammed .	Ehnassieh-el-Medinah.	78	64	142	
»	'Abdel Kerim 'Abdallah	Kalha	59	65	124	
»	Khamis Morsi	May met Kalha . .	19	16	35	
»	'Aly Nail	Manharoh	27	23	50	
»	—	—	237	227	464	815
Ma'azah . (el)	Farag Bekhit	Baïad-el-Nassara .	258	226	484	
»	'Eid Ebeid.	id.	222	117	309	
»	—	—	480	403	883	1 766
Macharkah (el)	Hassan 'Aly	Ma'saret Na'san.	40	27	67	
»	id	Damouchieh ..	153	178	331	
»	id	Chobak. . . (el	244	226	470	
»	Hussein Gom'ah .	Ehnassieh-el-Medinah .	2	4	6	
»	Hassan Selim. ...	—	7	5	12	
»	Badawi 'Afifi . . .	Manharoh . . .	16	12	28	
»	Me'awad Aly . .	Ehnassieh-el Khadra ..	23	28	51	
»	id	Neweirah . . (el)	54	58	112	
»	id.	Beni Haroun. . .	18	5	33	
»	—	—	81	89	170	1.280
Sa'adnah. . (el)	Feissal Khalifah .	Dandil . .	77	88	165	
»	id	Nazlet-el-Sa'adnah.	159	121	280	
»	—	—	236	209	445	890
Tarhounah.	'Abdel Galil Koraïem	Ebchanna ..	14	23	37	37
		Total ..	4 454	4 192	8 646	8.646

DISTRICT ZAWIEH (EL)

NOMS DES TRIBUS	NOMS DES CHEIKHS	RÉSIDENCE	POPULATION masc.	POPULATION fémin.	POPULATION totale	POPULATION TOTALE de la Tribu
Do'afa . (el)	Mohammed-el-Zanati .	Achnit . .	4	2	6	
»	'Abdallah 'Amr .	—	28	24	52	
»	Mansour-el-Zanati. ..	Beni 'Adi. .	18	25	43	
»	id.	Dalas	12	11	23	
»	id.	Abou Sir-el-Malak .	22	24	46	
»	id.	Tansa-el-Malak . ..	13	31	44	
»	Megawer Abou Hamra	Kafr Beni 'Othman.	117	111	228	
»	id.	Homah . (el)	91	83	174	
»	Seif-el-Nasr-el-'Edaili.	Saft Maïdoum . ..	108	104	212	
»	Khalifah Abou Hamra .	Wanalkes. . .	246	216	462	
»	id.	id	63	59	122	

Digitized by Google Original from CORNELL UNIVERSITY

POPULATION NOMADE

IX. *Groupement par Tribus — Désignation des Cheikhs et des lieux de résidence.*

DISTRICT ZAWIEH (EL) *(suite)* MOUDIRIEH BENI-SOUÈF.

NOMS DES TRIBUS	NOMS DES CHEIKHS	RÉSIDENCE	POPULATION masc.	POPULATION fémin.	POPULATION totale	POPULATION TOTALE de la Tribu
Do'afa (*suite*) .(el)	Khalifah Abou Hamra.	Ma'sarat Abou Sir.....	24	17	41	
»	id.	Kom Abou Radi	61	72	133	
»	id.	id.	9	17	26	
»	id	Abouit	30	32	62	
»	Rahoumah Gueraibe...	Maïdoum .. ..(el)	48	32	80	
»	Abdel Samí' Gabr ..	Atf Efouah.	8	12	20	
»	Abou Bakr-el-'Edaili ..	Masloub . .. .(el)	43	56	99	
»	id.	Kafr Beni 'Othman. .	25	28	53	
»	Mohammed 'Abdel Kader	—	76	82	158	
»	'Aly Mohammed.... .	Saft Maïdoum .. .	109	118	227	
»	Ahmad Badawi	Dalas.	13	12	25	
»	'Abdel Samad-el-Minchawi.	Efouah.....	117	106	223	
»	Moussa Ibrahim	Beni 'Adi.	24	41	65	
»	id	id.	11	12	23	
»	Hussein Abou Taleb...	Mansourah ... ..(el)	65	72	137	
»	id.	Abou Sir-el-Malak	63	56	119	
»	Hemédah Abou-el-Hassan	id.	90	84	174	
»	id.	id	36	39	75	
»	Younès Ibrahim .. .	Kafr Abguig.	37	41	78	
»	Hamdah Mansour-el-Dib	Maïmoun.. .....(el)	36	34	70	
»	'Abd-el-Gawad 'Abdel Baki.	Dalas	79	88	167	
»	id.	Etouab	64	53	117	3.584
Fazarah.....	Hussein Sakr . .	—	86	106	192	
»	id	—	356	354	710	
»	Haroun 'Aly	—	115	110	225	
»	Diab Raslan.....	—	66	53	119	
»	Youssef Abd-el-Meguid	—	28	19	47	
»	'Elouani Sid Ahmad . .	—	4	4	8	
»	Gheitah 'Aly	—	25	18	43	1 344
Hanadi ....(el)	'Ereibi-el-Gahmy	Abouit	49	45	94	94
Ma'anah.. .. . (el)	Salamah 'Eid..... ..	Gueziret Abou Saleh...	290	198	488	488
Macharkah. ..(el)	Salem Salamah.....	Gueziret-el-'Our.. .. .	32	34	66	66
Sa'adnah .. (el)	'Odah 'Aly... .	Ma'asrah . . (el)	12	10	22	
»	Soleiman 'Awad ..	Dalas	344	313	657	
»	id.	Maïmoun. . . .. .(el)	43	75	118	
»	id	Abou Sir-el-Malak...	46	51	97	
»	Feissal Khalifah	Kom Edrigah	85	78	163	
»	id.	Achmant	30	24	54	
»	id.	Beni 'Adi	22	14	36	
»	id	Beni Ghoneim	161	172	333	
»	Saïed 'Aly . .	—	159	176	335	1.815
		Total .	3.743	3 648	7 391	7.391

Digitized by Google

CORNELL UNIVERSITY

POPULATION NOMADE

X. *Groupement par Tribus. — Désignation des Cheikhs et des lieux de résidence.*

District SANNOURÈS. Moudirieh FAYOUM.

NOMS DES TRIBUS	NOMS DES CHEIKHS	RÉSIDENCE	POPULATION masc.	POPULATION femin.	POPULATION totale	POPULATION TOTALE de la Tribu
Bara'eah . .. .(el)	Khattab Hemédah	Sanhour	132	129	261	
»	'Ammar 'Abdallah .	Fadhmeen	190	159	349	
»	id	Tamieh	29	36	65	
»	id.	Ma'sarah' . . .. (el)	105	84	189	
»	id.	Nakaufah..	66	58	124	
»	id.	Abou Ksah	211	162	373	1.361
Do'afa . .... . (el)	'Abdel Gawâd 'Abdel Baki	—	147	139	286	286
Fargan . ....(el)	Hassan Farrag	Gabalah.....	581	598	1.179	
»	id	Sersenah	348	349	697	
»	id.	Fadhmeen	20	12	32	
»	id.	Beni Magnoun.	366	348	714	
»	id.	Nakaufah	61	47	108	
»	id.	Matartares	156	123	279	
»	id	Zawiet-el-Karadsah ..	35	34	69	
»	id.	Seleine . ...(el)	156	132	288	3.366
Fazarah ..	Abou Zeid Badawi .. .	—	7	4	11	11
Hanadi . . ..(el)	—	Mahmoud Abouel-Se'oud	13	12	25	25
Harabi . ..(el)	'Abdel Kaouj Hemédah el-Guebali.	—	1 992	1 955	3 947	
»	Sa'daoui-el-Guebali..	Fadhmeen	29	23	52	
»	id	Sanhour	156	141	297	
»	id.	Senah	314	286	600	
»	id	Rodah . .. . .. (el)	16	16	32	
»	id.	Sannourès	263	286	549	
»	id.	Roubiat .. .. . (el)	453	457	910	
»	Mangoub Hussein-el-Guebali	Faraks .. .	162	154	316	
»	id	Sanhour	26	20	46	
»	Abou Bakr Kozaiem Ghanatah	Sannoures. .	335	349	684	
»	id	—	131	155	286	7.719
Heweitat. . . (el)	Ibrahim Chedid . ..	Nakaufah . .	15	12	27	
»	id	'A'lam . . .(el)	13	15	28	
»	id.	Kafr 'Eneirah ..	15	15	30	
»	id.	Zerbi ... . . (el)	16	12	28	
»	id	Demwah . ..	34	30	64	
»	id	Sersenah.. . .	13	17	30	
»	id.	Abiat-el-Hagar	16	12	28	235
Houwatah . (el)	Hemedah Mohammed .	Edouah. .(el)	147	136	283	
»	id	Seilah	68	56	124	
»	id.	Masloub .. ..(el)	147	139	286	
»	'Abdel Kader Mohammed	Demwah	17	13	30	
»	id	Dar-el-Romad	14	22	36	
»	id.	Mekatlaa . . .. (el)	144	142	286	
»	id.	A'lam. . ... ..(el)	4	2	6	1.051
Temeilat . .. (el)	Mansour-el-'Addadi ..	Masloub . . .(el)	26	18	44	
»	id.	Sersenah.	21	24	45	
»	id	Ma'saret Doudah .. .	16	14	30	
»	id	Senofar	14	10	24	
»	id	Beni Magnoun . . .	25	34	59	
»	id	Fadhmeen	20	26	46	248
		Total ..	7 285	7.017	14 302	14.302

zed by Google
CORNELL UNIVERSITY

POPULATION NOMADE

x. *Groupement par Tribus. — Désignation des Cheikhs et des lieux de résidence.*

District TOBHAR. Moudirieh FAYOUM.

NOMS DES TRIBUS	NOMS DES CHEIKHS	RÉSIDENCE	POPULATION masc.	POPULATION fémin.	POPULATION totale	POPULATION TOTALE de la Tribu
Hara'sah . .(el)	Chete'oui Salo .	—	112	123	235	
»	'Awad Hussein	—	213	166	379	
»	Da'kh Se'id . . .(el)	Matoul. .. .	19	19	38	
»	Fahmy Hamad ...	Thalath.	75	65	140	
»	Baracat Se'id .	—	17	7	24	
»	'Ammar 'Abdallah..	Gharak-el-Soultani (el	20	28	48	
»	id. id	Abrit-e.-Gharbieh	91	75	166	
»	Bassel 'Abdallah	Nazleh ....(el	212	167	379	
»	Moussa Abou Bakr....	Senrawah	393	350	743	2 152
Fargan . (el)	Hassan Farrag .. -	Thalath . . .	33	32	65	
»	'Aly Mabrouk . ..	Senrawah . .	48	43	91	156
Fawaled . (el)	'Omar Mahgoub Kichar	Gharak-el-Soultani (el	30	21	51	
»	id. id	'Atamnah .. (el	70	54	124	
»	id. id	—	18	17	35	
»	id. id.	-	11	13	24	
»	Hamad Makarrab El'Elouani	—	107	75	182	
»	Mohammed Abou Khalifah	Abou Gandir	260	209	469	
»	'Ekab Abou Galal .	—	367	377	744	
»	Ibrahim Delhoum . .	—	11	9	20	1.649
Harabi (el)	Mahgoub Hussein-el-Guebali	Gharak-el-Soultani (el	18	9	27	
»	Sa'dawi-el-Guebali (el)	—	9	7	16	
»	'Abdel Kawi Hemedah.	—	558	598	1.156	1 199
Heitam . .	Saleh Salem... . .	—	131	124	255	255
Houwatah . ..(el)	'Abdel Kader Mohammed 'Afifi	Ezab . (el)	7	7	14	14
Khouwelled .	Boghid Soleiman.	—	79	74	153	153
Remah (el)	'Ammar Boreik	Tatoun .	135	127	262	
»	Khalifah Younès .	Chadmawah	38	37	75	
»	Salem Bassel .	—	629	693	1 322	
»	Matroud Hamad . .	—	108	128	236	
»	Chafe'I Hamed.. (el)	—	26	24	50	1 945
Samalous . .	Tahaoui Che'eib . .	Nazleh ... (el	173	196	369	
»	id. id.	Kalamchah ..	290	272	562	
»	id. id.	Dafanou	29	35	64	
»	id id	Abou Gandir . .	35	39	74	
»	id. id.	Kalhanah	31	32	63	
»	id. id	Gharak-el-Soultani (el)	167	240	407	
»	id. id	Abou Donkach. .	63	67	130	
»	Bekhit Abdel Kader	Ga afrah . . ... (el	291	237	528	
»	'Abdel Nabi 'Amer.	Gharak-el-Soultani (el	72	64	136	
»	Messa'ed Koleib . .	Nazleh ... . .(el	340	291	631	
»	Houwedi Embarek .	Gharak-el-Soultani (el)	52	55	107	
»	id. id	—	220	163	383	
»	Gheith 'Abdel Kader .	Abou Gandir ..	152	129	281	
»	id. id.	Nazleh (el	21	22	43	
»	id id	Gharak-el-Soultani .(el)	20	27	47	
»	id. id	Gardawa .	12	10	22	
»	id. id.	Ga afrah... . .(el	48	37	85	
»	id id	Ghabah . .. (el	12	8	20	
»	'Elouani 'Abdallah .	Nazleh . . .(el	82	77	159	
»	id id	Sawafnah . . (el	25	23	48	
»	id id.	'Agamlyne..... . .(el	11	13	24	
»	id. id.	Dafanou	203	168	371	
»	id- id.	Nawarah..... . .	11	13	24	

Digitized by Google CORNELL UNIVERSITY

POPULATION NOMADE

x. *Groupement par Tribus. — Désignation des Cheikhs et des lieux de résidence.*

District TOBHAR *(suite)* Moudirieh FAYOUM.

NOMS DES TRIBUS	NOMS DES CHEIKHS	RÉSIDENCE	POPULATION masc.	POPULATION femin.	POPULATION totale	POPULATION TOTALE de la Tribu
Samalous	'Aly 'Awad Caroumah.	Abou Gandir	50	54	104	
»	id	Minchat Rabi'	32	33	65	
»	id	G'afrah (el)	20	17	37	
»	id.	Gharak-el-Soultani (el)	62	64	126	4 910
Temeilat (el)	'Aly Mohammed et Kandil Negm.	Abou Sir Dafaou	80	72	152	
»	id	Damachkine	10	10	20	
»	id	Abgug	12	10	22	
»	id	—	4	2	6	
»	id	Minchat Rabi'	27	29	56	
»	id	Kamanah	31	42	73	
»	id	Gharak-el-Soultani (el)	13	12	25	
»	id	Etsah	13	12	25	
		Soubat (el)	13	11	24	403
Inconnues	—	—	27	28	55	55
Bédouins Garder-Salines						
		Total	6 819	6 272	12 891	12 891

Digitized by Google
Original from CORNELL UNIVERSITY

POPULATION NOMADE

XI *Groupement par Tribus. — Désignation des Cheiks et des lieux de résidence.*

DISTRICT AOUSSIM. MOUDIRIEH GUIZEH.

NOMS DES TRIBUS	NOMS DES CHEIKS	RÉSIDENCE	POPULATION masc	POPULATION fémin.	POPULATION totale	POPULATION TOTALE de la tribu
Nagamah .. .. (el) (*Pyramides*).	—	Kafr Hakim	108	70	178	
»	'Aly Mansi-el-Batran..	Mansourieh ... .(el)	302	230	532	
»	'Aly 'Abdel Galil . ..	—				
»	'Abdel Hadi Mahgoub	Berkach	663	656	1.319	
»	'Abdel Hamid Guemaïel	—				
»	—	Kom Berah	70	41	111	2 140
		Total....	1.143	997	2.140	2 140

DISTRICT BADRACHEIN (EL).

NOMS DES TRIBUS	NOMS DES CHEIKHS	RÉSIDENCE	POPULATION masc.	POPULATION fémin	POPULATION totale	POPULATION TOTALE de la Tribu
Na'âm. .. .. .(el)	Gom'ah 'Allâm.... ..	Tersa	33	»	33	
»	id.	Abou-el-Nomros . .	74	»	74	
»	id.	Tamouh	307	»	307	
»	id	—	74	»	74	
»	id	Héouan .	161	»	161	
»	id.	Mît 'Okbah ...	70		70	719
				»		
Nagamah ... (el) (*Pyramides*).	'Abdel Gawâd Farag ..	Nazlet-el-Batran .	118	117	235	
»	Aly-el-Baasel .	id	118	113	231	
»	Haddoutah Aly-el-Batran.	id	99	123	222	
»	Mohammed Ewyan	id.	114	104	218	
»	Hamad Seif-el-Nasr	id	84	76	160	
»	'Aly Mansi el-Batran	id	94	82	176	
»	id	Kom-el-Eswed (el)	160	155	315	
»	id	Nazlet-el-Achtar .	202	190	392	1 949
Tarrabine . .(el)	Mohareb Sarhan .. .	Athar-el-Nabi . .	87	»	87	
»	id.	Abou-el-Nomros	225	»	225	
»	Soleiman Abou Fannah	Om-Khonan .	87	»	87	
»	id	Tamouh	147	»	147	
»	id	Chonbra-Mant .	44	»	44	
»	id	Basatine (e	302	»	302	
»	id	Manial Chihah ..	37	»	37	929
Inconnues..	'Amer-el-Guelgawi . ..	Zawiet Abou Messallam	454	404	858	
»	Mohammed Hassan .					
»	'Abde Khalek Farrag					
»	Khaer Mahmoud .					
»	'Awlad Abou Messallam	id	204	183	387	1 245
		Total .	3 295	1 547	4 842	4 842

Digitized by Google CORNELL UNIVERSITY

POPULATION NOMADE

XI. *Groupement par Tribus. — Désignation des Cheikhs et des lieux de résidence.*

DISTRICT BADRACHEIN. MOUDIRIEH GUIZEH.

NOMS DES TRIBUS	NOMS DES CHEIKHS	RÉSIDENCE	POPULATION masc.	POPULATION fémin.	POPULATION totale	POPULATION TOTALE de la Tribu
Do'afa..... .. (el)	Saleh Matrid.	—	32	31	63	
»	id	—	204	194	398	461
Gawasi . . .. (el)	Abdel 'Aziz 'Aly.....	—	113	81	193	
»	Abdel Hamid-el-Zoweidi	—	144	129	273	
»	Moussa Mansour.....	—	191	168	359	
»	Adhach 'Ekelah ..(el)	Lecht (*).. . . .. (el)	(427	323	750)	(*) 1.575
		Total...	1.110	926	2 030	2 036

(*) La population de la Nahieh « El Lecht » a été recensée après la clôture des Listes.

Digitized by Google
CORNELL UNIVERSITY

POPULATION NOMADE

XII *Groupement par Tribus — Désignation des Cheikhs et des lieux de résidence.*

DISTRICT BENI MAZAR. MOUDIRIEH MINIA

NOMS DES TRIBUS	NOMS DES CHEIKHS	RÉSIDENCE	POPULATION masc.	POPULATION fémin.	POPULATION totale	POPULATION TOTALE de la Tribu
Fawaïed . . (el)	'Omar Mahgoub Kichar	—	167	146	313	
»	Hamad Mekarrab	—	217	196	413	726
Gawazi .. (el)	Abou Bakr Bassel . .	—	730	766	1 496	1 496
Macharkah. (el)	Hachem 'Abdel Rahman-el-Cherif .. .	—	16	7	23	23
		Total	1 130	1 115	2 245	2 145

DISTRICT FACHN (EL)

NOMS DES TRIBUS	NOMS DES CHEIKHS	RÉSIDENCE	POPULATION masc.	POPULATION fémin	POPULATION totale	POPULATION TOTALE de la Tribu
Fawaïed... . ..(el)	Lamloum-el-Sadi .	—	1 425	1.101	2 526	
»	Ibrahim Deiboum .	—	168	156	324	
»	Mohammed Mekarrab .	—	194	181	375	
»	'Omar Mahgoub Kichar		268	223	491	
»	Mahgoub Mohammed-el-'Elouani	Zawiet Barmachah. .	338	300	638	
»	—	—	10	6	16	4 370
Khowelled . .	Fadeallah 'Abde. Galil	—	55	39	94	94
Macharkah . .(el)	Hassan Selim. .	Beni Saleh .	48	46	94	
»	Me'awad 'Aly	Tala .	21	21	4	
»	—	Salakos	41	51	93	
»	—	Kom-el-Sa'aïdah .. .	11	11	22	250
Remah . . (el)	Achhab Mar'id (el)	—	76	72	148	
»	Chafe'i Hamed.. ..	—	52	38	90	
»	Mohammed Charaki	Chaari....	151	140	291	
»	Abde. Razek 'Azzak	id.	72	59	131	
»	Kilani Youssef . . .	id.	108	117	225	
»	Sad Cha'ban	Gafadoun... . .(el)	49	49	97	
»	Mahdi-el-Akhram	id.	94	89	183	1 165
		Total.	3 130	2 899	5 879	5 879

Digitized by Google
CORNELL UNIVERSITY

POPULATION NOMADE

XII. *Groupement par Tribus.— Désignation des Cheikhs et des lieux de résidence.*

DISTRICT KOLOSNA — MOUDIRIEH MINIA.

NOMS DES TRIBUS	NOMS DES CHEIKHS	RÉSIDENCE	POPULATION masc.	POPULATION femm.	POPULATION totale.	POPULATION TOTALE de la Tribu
Atiât . . (el)	Ahmad Hamad . ..		28	23	51	51
Fargan . . .. (el)	Khalil 'Aly.....	Hehia et Beni Fargan	471	432	903	903
Galallat . (el)	Bassir Hemédah .. (el)	Kom-el-Raheb	265	257	522	
»	Abou Seif-el-Ach'hab	Chouchab	206	210	416	
»	Mohammed 'Aly.. .	Kom-el-Raheb . ..	246	219	465	1.403
Gawâzi . ... (el)	Adhach 'Ekelan. . (el)	Tarfah . .	648	616	1.264	
»	Omar Kilani-el-Masri.	Delkam El'Oteif	59	81	140	
»	id.	Balensourah . . .	7	6	13	
»	id.	Edmou. . . .	18	24	42	
»	id	—	15	14	29	
»	Saleh Hemedah	Taïbah .. . (el)	147	133	280	
»	Cherif Baghi.	Dakouf	131	159	290	
»	Omar Kilani-el-Masri .	Hehia . ..	706	731	1 437	
»	id.	Ebgag	275	334	609	
»	id	—	76	62	138	
»	Abdel Salam Mohammed	Ebgag .	141	162	303	4 575
Ma'azah . (el)	Badr Isma'il. .	—	258	207	465	465
		Total .	3 697	3 700	7 397	7 397

DISTRICT MINIA.

NOMS DES TRIBUS	NOMS DES CHEIKHS	RÉSIDENCE	POPULATION masc	POPULATION fémin.	POPULATION total	POPULATION TOTALE de la Tribu
Fargan . (el)	—	—	32	30	62	62
Gawazi (el)	Cholkami Abou Gharah	—	793	862	1 655	
»	Ibrahim Abdel Rahman	Toukh-el-Khel	522	516	1 038	
»	Omar Kilani-el-Masri .	Edmou .. .	192	205	397	3.090
Ma'azah (el)		—	578	494	1 072	1 072
		Total	2.117	2 107	4 224	4 224

Digitized by Google
CORNELL UNIVERSITY

POPULATION NOMADE

XIII. *Groupement par Tribus. — Désignation des Cheikhs et des lieux de résidence.*

DISTRICT ASSOUAN — MOUDIRIEH ESNA.

NOMS DES TRIBUS	NOMS DES CHEIKHS	RÉSIDENCE	POPULATION masc.	POPULATION fémin	POPULATION totale	POPULATION TOTALE de la Tribu
'Ababdah (el)	Saleh Hussein khalifah	Abou-el-Rich	61	47	108	108
		Total	61	47	108	108

DISTRICT EDFOU

NOMS DES TRIBUS	NOMS DES CHEIKHS	RÉSIDENCE	POPULATION masc.	POPULATION fémin.	POPULATION totale	POPULATION TOTALE de la Tribu
'Ababdah (el)	Saleh Hussein Khalifah	Magharah (el)	58	72	130	
»	id.	Cheikh Ibrahim (el)	34	33	67	
»	id.	Darawe	203	227	430	
»	id	Ch.ath-el-Kebir (el)	154	179	333	
»	id	Ghabah-el-kebirah (el)	311	249	560	
»	id	Hammam (el)	68	93	161	
»	id.	A'kab (el)	110	101	211	
»	id	'Akabah-el-Saghirah (el)	78	92	170	
»	id	Mahzoulah (el)	5	7	12	
»	id	Binban	59	108	167	
»	id	Mansourah (el)	33	27	60	
»	id	Akhit	31	31	62	
»	Mansour 'Ebeid	—	1 204	1 447	2 651	
»	Ahmad 'Awadallah	Ghenemieh (el)	197	178	375	
»	id.	Edfou	8	5	13	
»	'Abdel Kerim Ahmad	id	253	296	549	
»	id	Ahmad 'Aly	25	23	48	
»	id	Elouani (el)	28	86	114	
»	id	Rodsieh (el)	145	118	263	
»	Mohammed Hussein	Edfou	299	377	676	
»	id	Abou Guiril	188	207	395	
»	Hussein Sadek	Romadi (el)	241	151	392	
»	id	Hammam (el)	78	67	145	
»	id	Borg (el)	103	97	200	
»	id	Rodsieh (el)	79	57	136	
»	Mohammed Hussein Khalifah	Akarmel (el)	167	202	369	
»	Abdel Rahman Mahmoud	Akhit	71	66	137	
»	Gabr Sadek	—	22	27	49	
»	Mahmoud Ahmad	Sa'idah (el)	38	44	82	
»	Mohammed Omar	Gabal (el)	82	55	137	
»	Selim Mohammed Aly	—	128	181	309	0 409
'Elékat (el)	Khalaf Ahmad	Darawe	37	25	62	
»	id	A'kab (el)	127	104	231	
»	id	Khonak (el)	19	19	38	
»	id	Mansourieh (el)	95	65	160	
»	id	Binban	9	7	16	
»	id	Akhit	41	26	67	574
Ga'afrah (el)	Fadl 'Awad	Fehrah	90	116	206	
»	'Abdallah Youssef	Mansourieh (el)	65	51	116	
»	—	—	9	9	18	340
		Total.	4 992	5 325	10 317	10 317

Digitized by Google — Original from CORNELL UNIVERSITY

POPULATION NOMADE

XIII. *Groupement par Tribus — Désignation des Cheikhs et des lieux de résidence.*

DISTRICT ESNA. MOUDIRIEH ESNA

NOMS DES TRIBUS	NOMS DES CHEIKHS	RESIDENCE	POPULATION masc.	POPULATION fémin.	POPULATION totale	POPULATION TOTALE de la Tribu
'Ababdah (el)	'Abdel kerim Aumad.	—	36	36	72	
»	Mechatiah Carrar ...	Zarnikh Wel Kelameh.	84	110	194	266
'Elékat. ... (el)	'Aly 'Awadallah . .	Seba'Teh . . . . (el)	14	13	27	
»	id	Bessémeh . . (el)	33	33	66	
»	—	—	37	33	70	163
		Total	204	225	429	429

DISTRICT KENOUZ (EL).

NOMS DES TRIBUS	NOMS DES CHEIKHS	RÉSIDENCE	POPULATION masc.	POPULATION fémin	POPULATION totale	POPULATION totale de la Tribu
'Elékat .(el)	Mohammed Mahmoud 'Ammar . . .	—				
»		Saieh 'Abbas, .	21	38	59	
»		Mohammed Abou 'Aly	23	37	60	
»	—	Chatermah .	37	71	108	
»	—	Mahmoud Mohammed Hamed .	18	33	51	
»	—	Karnak (el)	42	58	100	
»	—	Korounah (el)	13	16	29	
»	—	Houriah . (el)	1	6	7	
»	—	Dom-el Zacar (el)	25	25	50	
»	—	Amnah (el)	8	17	25	
»	—	'Abdel Daiem . .	7	6	13	
»	—	Abou Rafes	13	23	36	
»	—	Hagar Wassel . .	6	8	14	
»	—	Koroud . (el)	13	19	32	
»	—	Youssef Mohammed Abdou	21	26	47	
»	—	Sakiet Nafe' . .	16	17	33	
»	—	Sebou'e (el)	19	40	59	
»	—	Markhah (el)	43	49	92	
»	—	Nasrab (el)	14	13	27	
»	—	Carrar Sa'd. . .	25	36	61	
»	—	Rathal . (el)	29	67	96	
»	—	Gabal . . (el)	21	25	46	
»	—	Hag Sa'd . . (el)	40	80	120	
»	—	Salem Hamad Sultan .	30	84	114	
»	—	Malki . . . . (el)	95	146	241	
»	—	Sonkari . . (el)	75	97	172	
»	—	Sedrah (el)	19	44	63	
»	—	Dakhalmeh . . (el)	38	85	123	1 878
		Total	712	1 166	1 878	1.878

Digitized by Google
CORNELL UNIVERSITY

POPULATION NOMADE

XIII *Groupement par Tribus — Désignation des Cheikhs et des lieux de résidence.*

DISTRICT SALMIEH (EL). MOUDIRIEH ESNA.

NOMS DES TRIBUS	NOMS DES CHEIKHS	RÉSIDENCE	POPULATION masc.	POPULATION fémin.	POPULATION totale	POPULATION TOTALE de la Tribu
Ababdah (el)	Ibrahim Dakhassi .	Chaghb Wel Me alla(el)	74	63	137	
»	Abdel Kerim Ahmad et Mechattah Carrar .	Negou'a (el)	40	56	96	
»	id	Bawil .	176	292	468	
»	id	Akarmah . (el)	54	82	136	837
		Total..	**344**	**493**	**837**	**837**

Digitized by Google
CORNELL UNIVERSITY

POPULATION NOMADE

XIV. *Groupement par Tribus — Désignation des Cheikhs et des lieux de résidence.*

DISTRICT BARDIS — MOUDIRIEH GUERGA

NOMS DES TRIBUS	NOMS DES CHEIKHS	RÉSIDENCE	POPULATION masc.	POPULATION femin.	POPULATION totale	POPULATION TOTALE de la Tribu
'Amafem (el)	'Aly Dakhil	—	52	49	101	
»	'Saleh Mohammed	—	27	34	61	
»	Gom'ah 'Aly	—	131	128	259	421
'Atiât (el)	'Abdel Kerim Moussa	—	186	181	367	367
Bely	'Aïed Soleïman		243	235	478	478
Kallahine (el)	Mohammed Soleïman	—	224	182	406	406
Sabbah (el)	Nasser Selim	—	160	134	294	294
		Total	1.023	943	1 966	1 966

DISTRICT SOUHAG.

NOMS DES TRIBUS	NOMS DES CHEIKHS	RÉSIDENCE	POPULATION masc.	POPULATION fémin.	POPULATION totale	POPULATION TOTALE de la Tribu
Beni Wassel	'Aly 'Abdallah	—	71	76	147	
»	'Abdallah Mohammed	—	172	169	341	
»	Ghallab Sultan	—	31	40	71	
»	Badaoui Ahmad	—	84	84	168	
»	Soleïman 'Abdel Hadi	—	54	50	104	
»	Bakhoul Gharbawi	—	78	87	165	
»	Soleïman 'Omar	—	70	63	133	
»	'Abdel Rahman 'Abdallah	—	45	49	94	1 223
Inconnues	—	—	557	510	1 067	1 067
		Total	1.162	1 128	2.290	2.290

DISTRICT TAMA.

NOMS DES TRIBUS	NOMS DES CHEIKHS	RÉSIDENCE	POPULATION masc.	POPULATION femin	POPULATION total	POPULATION TOTALE de la Tribu
Atawiah (el)	'Aly 'Eléïn	Hichah (el)	110	129	239	
	id.	—	211	312	523	762
Awazem (el)	Salman Souhi	Om Domah	147	123	270	270
		Total	468	564	1 032	1 032

Digitized by Google CORNELL UNIVERSITY

POPULATION NOMADE

XV. *Groupement par Tribus. — Désignation des Cheikhs et des lieux de résidence.*

DISTRICT DECHNA. MOUDIRIEH KENA.

NOMS DES TRIBUS	NOMS DES CHEIKHS	RÉSIDENCE	POPULATION masc.	POPULATION fémin.	POPULATION totale	POPULATION TOTALE de la Tribu
'Azaïzah . . . .(el)	'Omar Rached	—	38	30	68	
»	'Aly Hamdan. . .	—	143	124	267	335
Goheinah	Saleh Salem	Faou Kebli	500	400	990	990
Kallabine . . .(el)	Se'id Me'alla. ..	Sa'idah .. .. (el)	34	28	62	62
Ma'azah . . . (el)	Soleiman Khamis . ..	—	37	45	82	82
		Total	842	627	1 469	1.469

DISTRICT FARCHOUT.

NOMS DES TRIBUS	NOMS DES CHEIKHS	RÉSIDENCE	POPULATION masc.	POPULATION fémin.	POPULATION totale	POPULATION TOTALE de la Tribu
'Azaïzah . . (el)	'Omar Rached . . .	—	273	252	525	
»	'Aly Hamdan	—	147	143	290	815
'Awâzem . . (el)	Hammoudah Hamdan	Karah Wel Karnak (el)	959	864	1.823	1 823
Bely .. .	'Aïed Soleiman	—	270	213	483	483
'Elékat. ....(el)	Abou Zeid Madi. . .	Balabich . .(el)	348	305	653	653
Karnah. ..... (l)	Kotb Ahmad.. .. .	Charki Samhoud. .(el)	38	46	84	84
Sabbah.. . .	Nasser Selim..	Balabich . . .(el)	620	542	1 162	1 162
		Total ..	2 655	2 365	5 020	5 020

Digitized by Google
Digitized by CORNELL UNIVERSITY

POPULATION NOMADE

XV *Groupement par Tribus. — Désignation des Cheiks et des lieux de résidence.*

District KENA. Moudirieh KENA.

NOMS DES TRIBUS	NOMS DES CHEIKS	RÉSIDENCE	POPULATION masc.	POPULATION fémin.	POPULATION totale	POPULATION TOTALE de la tribu.
Ababdah (el)	—	Denderah	438	357	795	
»	Mohammed Mansour Gabran.	id.	320	268	588	
»	—	Taramsah (el)	41	3	44	
»	Hassan Mahmoud	id	115	102	217	
»	Mohammed 'Omar	id	185	137	322	
»	'Aly 'Awad.	Gabalaou (el)	47	34	81	2 047
Azaizah (el)	'Omar Rached	—	92	83	175	
»	'Aly Hamdan	—	67	59	126	301
Kallahine (el)	Se'id Me'allaet 'Aly Hassan	Cheikhieh (el)	270	249	519	
»	Ahmad 'Abdallah	id.	306	259	565	
»	Gadal'an Mohammed	id	152	132	284	
»	'Aly Moussa	—	150	123	273	
»	Wanballah Hassan	Cheikhieh (el)	116	97	213	
»	Se'id Mansour	id	221	185	406	
»	'Aly Salem	id	422	334	756	3 016
		Total	2 842	2 422	5 364	5 364

District KOUS

NOMS DES TRIBUS	NOMS DES CHEIKHS	RÉSIDENCE	POPULATION masc.	POPULATION fémin.	POPULATION totale	POPULATION TOTALE de la Tribu.
Ababdah (el)	Bechir Moustafa	Baïadieh (el)	474	440	914	
»	id	—	823	706	1.529	
»	id		427	346	773	
»	id	Rodah (el)	289	290	579	
»	id	—	291	258	549	
»	Gad-el-Kerim Ahmad	Zeinieh (el)	113	105	218	
»	id	—	292	252	544	
»	Hussein Sadek		150	128	278	
»	id	Mohammed Goudah	83	64	147	
»	Bechir Idris	Karnak (el)	189	139	328	
»	id	Aoou Gassar	355	277	632	6 491
Azaizah (el)	'Omar Rached	—	18	16	34	34
Elekat (el)	—	—	399	354	753	
»	—	Me'awad	184	176	360	
»	—	Isma'il Bey	159	173	332	
»	Mohammed Magbou	'Elekat (el)	198	180	378	
»	Moussa Hussein	id.	662	637	1 299	
»	Mohammed Hamad Kheir	id	567	559	1 126	4.248
Kallahine (el)	Se'id Me'alla	—	122	84	206	206
		Total.	5 801	5 178	10 979	10 979

Digitized by Google CORNELL UNIVERSITY

Digitized by Google

Original from
CORNELL UNIVERSITY

RÉCAPITULATION DES TRIBUS

Digitized by Google
Original from
CORNELL UNIVERSITY

1. *Bédouins classés par Tribus.*

DÉNOMINATION DES TRIBUS	BASSE-ÉGYPTE			HAUTE-ÉGYPTE		
	masc.	fémin.	total	masc.	fémin.	total
'Ababdah (el)	179	192	371	9.663	9.489	19 152
'Abs (el)	46	24	70	»	»	»
'Abdah (el)	2.507	1.926	4.433	»	»	»
'Amaïem (el)	»	»	»	1.517	1 459	2 976
'Amallah (el)	220	148	368	»	»	»
Amharah (el)	342	322	664	»	»	»
'Aradât wel Wakakdah (el)	»	»	»	»	»	»
Atawiah (el)	»	»	»	321	441	762
'Atiat (el)	»	»	»	214	204	418
'Awlad 'Aly	11.280	8.064	19 344	»	»	»
'Awlad Moussa	442	461	903	»	»	»
Awlad Soleiman	411	287	698	»	»	»
'Awâzem (el)	»	»	»	1 106	987	2.093
Azaïmah (el)	»	»	»	778	707	1.485
Bahgah (el)	122	129	251	»	»	»
Baïadine (el)	533	402	935	»	»	»
Bara'aah (el)	241	240	481	1.695	1.638	3.313
Bely	1.366	1.134	2 500	513	448	961
Beni 'Ady	89	57	146	»	»	»
Beni 'Onah	201	224	425	»	»	»
Beni Wassel	»	»	»	605	618	1.223
Debeissat (el)	44	43	87	»	»	»
Do'afa (el)	373	371	744	3 192	3 116	6.308
Dohémat wel Mahafiz	»	»	»	»	»	»
Eglas	»	»	»	115	110	225
'Elékat (el)	385	345	730	3.641	3 875	7.516
Endarah	»	»	»	647	646	1 293
Fargan (el)	358	266	624	2 207	2.180	4.457
Fawaïod (el)	1 566	1.145	2 711	5 606	4.876	10 484
Fazarah	»	»	»	687	668	1.355

Digitized by Google

CORNELL UNIVERSITY

NOMADE

— *Groupement par Régions.*

ISTHME (*)			EST			OASIS			TOTAL		
masc.	fémin.	total	masc.	fémin.	total	masc.	fémin.	total	masc.	fémin.	total
»	»	»	»	»	»	»	»	»	9.842	9 681	19 523
»	»	»	»	»	»	»	»	»	46	24	70
»	»	»	»	»	»	»	»	»	2.507	1 926	4 433
»	»	»	»	»	»	»	»	»	1 517	1.459	2.976
»	»	»	»	»	»	»	»	»	220	148	368
»	»	»	»	»	»	»	»	»	342	322	664
»	»	»	196	213	409	»	»	»	196	213	409
»	»	»	»	»	»	»	»	»	321	441	762
»	»	»	»	»	»	»	»	»	214	204	418
»	»	»	»	»	»	»	»	»	11 280	8.064	19 344
»	»	»	»	»	»	»	»	»	442	461	903
»	»	»	»	»	»	»	»	»	411	287	698
»	»	»	»	»	»	»	»	»	1 106	987	2 093
»	»	»	»	»	»	»	»	»	778	707	1.485
»	»	»	»	»	»	»	»	»	122	129	251
»	»	»	»	»	»	»	»	»	533	402	935
»	»	»	»	»	»	»	»	»	2.126	1.868	3.994
»	»	»	»	»	»	»	»	»	1 879	1.582	3 461
»	»	»	»	»	»	»	»	»	89	57	146
»	»	»	»	»	»	»	»	»	201	224	425
»	»	»	»	»	»	»	»	»	605	618	1.223
»	»	»	»	»	»	»	»	»	44	43	87
»	»	»	»	»	»	»	»	»	3.565	3 487	7.052
»	»	»	140	190	330	»	»	»	140	190	330
»	»	»	»	»	»	»	»	»	115	110	225
»	»	»	»	»	»	»	»	»	4.026	4.220	8.246
»	»	»	»	»	»	»	»	»	647	646	1.293
»	»	»	»	»	»	»	»	»	2.665	2.446	5 111
»	»	»	»	»	»	»	»	»	7 174	6.021	13.195
»	»	»	»	»	»	»	»	»	687	668	1.355

(*) Les Bédouins de l'Isthme ont été recensés avec leurs tribus dans les Mouditehs limitrophes.

Digitized by Google

CORNELL UNIVERSITY

I. *Bédouins classés par Tribus.*

DÉNOMINATION DES TRIBUS	BASSE-ÉGYPTE			HAUTE-ÉGYPTE		
	masc.	fémin.	total	masc.	fémin.	total
Ga'afrah (el)	»	»	»	164	176	340
Gahmah (el)	»	»	»	2 224	2 094	4 358
Galallat (el)	»	»	»	1.020	943	1 963
Gawabla (el)	1 255	1 122	2 377	446	482	928
Gawazi (el)	»	»	»	4 959	5.136	10.095
Gueballeh (el)	74	64	138	»	»	»
Guemé'at (el)	3 073	2.753	5 826	63	58	121
Goheinah	502	483	985	590	400	990
Hadahid (el)	»	»	»	30	31	61
Halailat ou Galallat (el)	39	35	74	»	»	»
Hanadi (el)	5.608	4 777	10.385	62	57	119
Harabi (el)	316	258	574	4 462	4 456	8.918
Hawarah (el)	223	152	375	»	»	»
Heitam	1 164	1 007	2 171	174	168	342
Heweitat (el)	2 196	2.209	4 405	122	113	235
Houwatah (el)	»	»	»	548	517	1.065
Kallahine (el)	»	»	»	2 017	1.673	3.690
Karnak (el)	»	»	»	38	46	84
Keis	20	15	35	»	»	»
Ketf'at (el)	42	55	97	»	»	»
Khanasrah (el)	»	»	»	»	»	»
Khoweiled	206	187	393	1 718	1 639	3.357
Lend (el)	471	389	860	»	»	»
Ma'azah (el)	414	415	829	2 244	1 827	4 071
Macharkah (el)	»	»	»	2 306	2 209	4.515
Massa'id (el)	57	73	130	»	»	»
Matarfah (el)	387	320	707	»	»	»
Na'am (el)	»	»	»	719	»	719
Nagamah (el)	984	995	1 979	2 132	1 957	4.089
Nefé'at (el)	1 283	1 087	2 370	»	»	»

Digitized by Google CORNELL UNIVERSITY

NOMADE

— *Groupement par Régions.*

ISTHME			EST			OASIS			TOTAL		
masc.	fémin	total	masc.	fémin	total	masc	fémin.	total	masc	fémin	total
»	»	»	»	»	»	»	»	»	164	176	340
»	»	»	»	»	»	»	»	»	2 324	2 034	4 358
»	»	»	»	»	»	»	»	»	1 020	943	1 963
»	»	»	»	»	»	»	»	»	1.701	1 604	3.305
»	»	»	»	»	»	»	»	»	4.959	5 136	10 095
»	»	»	»	»	»	»	»	»	74	64	138
»	»	»	»	»	»	»	»	»	3 136	2.811	5 947
»	»	»	»	»	»	»	»	»	1 092	883	1 975
»	»	»	»	»	»	»	»	»	30	31	61
»	»	»	»	»	»	»	»	»	39	35	74
»	»	»	»	»	»	»	»	»	5 670	4.834	10 504
»	»	»	»	»	»	»	»	»	4 778	4 714	9.492
»	»	»	»	»	»	»	»	»	223	152	375
»	»	»	»	»	»	»	»	»	1 338	1.175	2.513
»	»	»	»	»	»	»	»	»	2.318	2 322	4 640
»	»	»	»	»	»	»	»	»	548	517	1.065
»	»	»	»	»	»	»	»	»	2 017	1 673	3 690
»	»	»	»	»	»	»	»	»	38	46	84
»	»	»	»	»	»	»	»	»	20	15	35
»	»	»	»	»	»	»	»	»	42	55	97
»	»	»	36	53	89	»	»	»	36	53	89
»	»	»	»	»	»	»	»	»	1.924	1.826	3 750
»	»	»	»	»	»	»	»	»	471	389	860
»	»	»	»	»	»	»	»	»	2 658	2 242	4.900
»	»	»	»	»	»	»	»	»	2 306	2 209	4 515
»	»	»	»	»	»	»	»	»	57	73	130
»	»	»	»	»	»	»	»	»	387	320	707
»	»	»	»	»	»	»	»	»	719	»	719
»	»	»	»	»	»	»	»	»	3 116	2 952	6 068
»	»	»	»	»		»	»	»	1.283	1.087	2 370

Digitized by Google
Original from CORNELL UNIVERSITY

POPULATION.

I. *Bédouins classés par Tribus.*

DÉNOMINATION DES TRIBUS	BASSE-ÉGYPTE			HAUTE-ÉGYPTE		
	masc.	fémin.	total.	masc.	fémin.	total.
Remah (el)	118	150	268	1 692	1 735	3.427
Robaié (el)	»	»	»	143	144	287
Roméiat (el)	»	»	»	»	»	»
Sa'adnah (el)	»	»	»	1.374	1 331	2 705
Sabh (el)	570	528	1 098	780	676	1 456
Sa'diyine (el)	1 107	830	1 937	»	»	»
Samalous	52	50	102	2.544	2 366	4 910
Sama'nah (el)	953	597	1.550	»	»	»
Sawaleh (el)	413	353	766	»	»	»
Tamamah (el)	311	213	524	»	»	»
Tarchan (el)	»	»	»	451	491	942
Tarfah (el)	»	»	»	146	136	282
Tarhoumah	29	27	56	390	337	727
Tarrabine (el)	37	52	89	929	»	929
Temcilat (el)	2 170	1.924	4 094	338	334	672
Inconnues	4 059	4 318	8 377	1 456	1.324	2 780
TOTAUX DES BÉDOUINS NOMADES	48 838	41.213	90.051	69.130	64 248	133 428

Digitized by Google
CORNELL UNIVERSITY

NOMADE

— *Groupement par Régions.*

ISTHME			EST			OASIS			TOTAL		
masc.	fémin	total.	masc.	fémin	total	masc.	fémin.	total.	masc.	fémin	total.
»	»	»	»	»	»	»	»	»	1.810	1 885	3 695
»	»	»	»	»	»	»	»	»	143	144	287
»	»	»	59	100	159	»	»	»	59	100	159
»	»	»	»	»	»	»	»	»	1.374	1.331	2.705
»	»	»	»	»	»	»	»	»	1.350	1 199	2.549
»	»	»	»	»	»	»	»	»	1.107	830	1.937
»	»	»	»	»	»	»	»	»	2.396	2.416	5 012
»	»	»	»	»	»	»	»	»	953	597	1.550
»	»	»	»	»	»	»	»	»	413	353	766
»	»	»	»	»	»	»	»	»	311	213	524
»	»	»	»	»	»	»	»	»	451	491	942
»	»	»	»	»	»	»	»	»	146	136	282
»	»	»	»	»	»	»	»	»	419	364	783
»	»	»	»	»	»	»	»	»	966	52	1 018
»	»	»	»	»	»	»	»	»	2 508	2 258	4.766
»	»	»	»	»	»	»	»	»	5 515	5.642	11.157
»	»	»	431	556	987	»	»	»	118.449	106 017	224 466

Digitized by Google
CORNELL UNIVERSITY

Digitized by Google

Original from
CORNELL UNIVERSITY

APPENDICE

Digitized by Google

Original from
CORNELL UNIVERSITY


by Google

Original from
CORNELL UNIVERSITY

APPENDICE

Addition des Listes de Recensement parvenues après la clôture des Totaux.

	Pages de Section 3e	Pages de Section 5e	Moudiriehs	Districts	Nahiehs ou Ezbehs	Hommes	Femmes	TOTAL
Population Sédentaire	120	4[illegible]8		Zifta	Mestal nah	1 812	1 784	3 596
	120	4[illegible]0			Damanhour-el-Wahch »	1 050	1 125	2 175
	117	389	Gharbieh	Kafr-el-Zaïat	Miniet-el-Kheir nah	174	152	326
		389			Ahmad Pacha Rached ezb	93	98	19[illegible]
	110	368		Dessouk	Assefar, (el) nah	220	280	500
						3 349	3 439	6 788
	17[illegible]	60[illegible]	Oasis	Siwa	Siwa nah	414	1 932	3 346
						4 763	5 371	10 134
Population Nomade	Section 6e							
	65	7[illegible]	Guizeh	[illegible]	[illegible] nah	427	323	750
					Total des Additions à la Population Totale.	5 190	5 694	10 884

Total définitif de toutes les listes du Recensement

	Habitants	Habitants
Population Sédentaire	6 581 915	
Addition comme ci-dessus	10 134	
Total définitif de la population Sédentaire		6.592 049
Population Nomade	224 466	
Addition comme ci-dessus	750	
Total définitif de la population Nomade		225 216
Total définitivement arrêté de la Population Générale de l'Egypte		**6.817 265**

Digitized by Google
Original from CORNELL UNIVERSITY

Pages.		Colonne	Au lieu de	Lisez
191	Minia — Kolosna	13	34	4
»	id. — Minia	16	5	65
202	Port-Saïd et Canal	6	6.31	5,53
207	Gouvernorats	10	685.930	688 989
212	Akhm -el-Bornbos	6	2.347	2.447
»	[illegible]farieh, el	5	25 .57	25.457
215	Assiout — Manfalout	1	43.044	43.844
218	Dechna	3	14.499	11.499
224	Alexandrie — 4e District	1	3.731	6.731
228	Guenefah	12	3.238	4 238
»	Ismailieh		*Kercha*	Kercha
237	Kafr [illegible] — Gorgui Pietro	9	47	45
238	Kom-el-Akhdar — Hazek Pacha	9	45	35
»	id — Hafs	9	17	27
»	Mohouet Keil Hag Ibrahim-el-Karioum	10	0	9
»	id Cheikh Khal. Konbar	4	30	20
241	Berriet Mosne Khaled Mori	3	78	88
242	Kafr Ghoneim Hassan Agha	2	48	47
244	Mehallet Daoud Awlad-el-Masri	3	3	2
245	Béhérah Atf (el)		*Sanabadah*	Sanabarah
246	Abou Dorah	3	31	21
247	Betouk. Badan (el)	2	68	69
248	Farnawa. — 'Aly 'Abdel 'Ati	8	05	105
»	Guezirei Nakla — 'Abdallah Pacha	2	47	46
249	Kafr M[illegible]senan — Abou Daoud	9	3	43
257	Hafs. — Selim Guirguis Naggar	5	14	13
258	Makhaled we Abou Homar — Aly Agha Wanly	8	2	5
»	id — Awad Goudah	9	12	10
»	id. — Abou Zeid Guemeizah	10	0	9
260	Sanhour. — Daoud Pacha	10	30	80
266	Ibia-el-Hamra. — Ahmed Nossair	9	27	37
268	Nakrach	7	669	667
269	Sidi Ahmed Khalil	12		124
»	Charkieh-Arine (el)		*Beni Harid*	Beni Sarid
281	Seneltet-el-Rofa'iyne — Mohammed Ismail	11	19	22
285	Charkieh Belbeis		*Gosseck*	Gossek
288	Mechtoul-el-Souk — Ahmed Tartour	2	35	15
289	M Hemir	6	262	252
293	Hegazeh (el) — Mohammed-el-Khodeiri	11	154	254
295	Ibrahimieh Hag Mourad	5	3	2
297	Charkieh — Ibrahimieh (el)		*Kafr Sakr*	Kafr Sakr
299	Tal Mohammed	3	22	12
300	id.	12	405	480
301	Beni Achhal	6	1.087	1 987
302	Chakr (el)	3	40	38
303	Kafr Atalah Soumah — Makkaoui Siam	10	49	48
304	Kafr Farag Guirguis. — Selim Chedid	10	49	69
305	Kafr Kan Ibrahim Ibrahim Makkaoui	10	15	16
»	Mohammed Mohammed Khalil	10	10	21
»	Mohammed Mohammed Mahmoud	10	12	10
»	Mohammed Mobacher	10	105	106
306	Minchat Ghali Mansour	12		102
307	Charkieh Kanaiatel		*Taiebah*	Talebah
308	Zagazig	6	0 198	10.198
312	Kafr Hussein Bey-el-Tobgui	12	100	110
313	Hussein Bey Tewfik	12	393	593
315	Kutafet-el-Azizieh	7	258	260
319	Hammoud Arnaout	9	55	155
321	Soleima Goma'a	9	46	16
322	Kafr Agouat	5	43	33
329	Bassatin (el	2	19	16
331	Dakahlieh Fareskur		*Awald Hamam*	Awlad Hamam
334	Sa[illegible] Bernis	10	28	23
»	Dakahlieh Fareskur		*Miniet Bedawi*	Miniel Badwal
338	Mawradet-el-Zahwet-Saghir	12	0 439	30 439
342	Ekwa Cherif Awad	5	4	14
347	Tarah-el Marg	4	406	407
»	Zamroun eh (el)	5	18	184
349	Dakahlieh — Mit Samannoud		*Choubraweh*	Choubrawich
352	Nogaha el	12	448	484
»	Dakahlieh Mit Samannoud		*Salamteh*	Salamieh
355	Aly-el-Bekhachi	4	6	63
361	Ramadan-el-Saïed Sakr	10	37	36
362	Da on	6	2 172	2,182
364	Abou Sid Ahmad	4	23	33
367	Mit Zankor	5	82	92
368	Herembal	2	24	244
»	Borg Meg ieze	12	1.869	1 859
369	Ezab-el-[illegible]	7	595	505
370	Hôtal	10	131	121
371	Beiny	4	364	264
372	Gharbieh Gafarieh (el)		*Ga'afrieh*	Ga'fareh
377	Ama el	3	9	10
379	Esnakeh	8	388	688
»	Kheir-el-[illegible] Bey	9	23	33
382	Khodeiri (el)	7	69	68
391	Demchit — au Total	12	1,932	1,632
398	'Aly Gamel	11	27	37

Digitized by Google | Original from CORNELL UNIVERSITY

Pages.		Colonne	Au lieu de :	Lisez :
389	Mit-el-Leith Rachem	4	30	80
»	id. Abdel Kader Pacha	11	30	80
401	Ibrahim Barakat	5	19	29
402	Choubra Nubat	7	573	273
404	Gharbieh — Tokhn		*Mehallet-el-Kassah*	Mehallet-el-Kassah
405	id. — Zifta		*Damboug*	Damboug
407	Kafr-el-Dib	2	274	271
»	Gharbieh — Zifta		*Kafr Chahine*	Kafr Chahine
409	id. id.		*Sinbat*	Soubat
411	Boutros Calamita	4	2	3
434	Menoufieh — Melig		*Dababiah*	Dabalbah
439	Balmecht	7	2.053	1.053
444	Heit	7	464	964
451	Menoufieh — Tala		*Kafr Baghdad*	Kasr Baghdad
453	'Arab-el-'Atiat	11	997	797
458	Assiout — Assiout		*Bourah*	Bourah
465	Kom-el-Ahmar (el)	7	244	247
466	Cheikh Chebékah (el)	4	74	174
467	Matta Antonio	2	25	62
469	Kosseir-el-Amarnah	12	2.241	2.421
479	Tausa Beni Malou — au Total	12	1.884	1.886
481	Ebchanna	2	132	232
483	Beni-Souêf — Beni-Souêf		*Tazmant-el-Gabal*	Sadmant-el-Gabal
488	Tolbah 'Eoués Mechakah	5	4	3
492	Sa'd Hassan Bahalem	10	44	14
494	Isse Youssef	4	13	12
»	Marzouk Agha	5	1	2
»	Mohammed Amin	5	2	1
497	Ga'afirah (el)	12		1.213
»	Fayoum — Toblar		*Ezbet Katamchac*	Ezbet Kalamchah
507	Rakak (el) — au Total	12	3.694	3.604
»	Saff (el)	7	343	643
513	Me'arkah (el)	7	482	492
»	Guizeh — Guerzah		*Mahgounah*	Magbounah
518	'Abdel Ghaffar Sa'id	11	43	53
519	Ga'far Bey	11	385	285
»	Beni Warkan	6	366	306
»	Lamloun el Sa'idi	5	6	8
521	Kafr 'Abdel Khalek	6	189	159
524	Abou 'Aziz	2	313	213
525	Mokhtar Bey Tabouz Zadah	11	39	59
526	Ahmad 'Abdallah	9	74	24
528	Marzouk	6	208	207
541	Chawrah (el)	11	101	201
547	Dubrouk	2	27	37
»	Dabankouk	2	37	27
550	Rikah, (el) — au Total	12	215	213
551	Nazlet Waborat Armant	7	856	956
562	Hadour	11	361	362
566	Kawamel Kebli (el)	5	258	358
574	Guerga — Tama		*Haguer Kechla*	Haguer Mechta
576	Hallaki (el)	9	32	82
583	'Ezbet el Boussah	5	93	94
»	id.	6	468	464
»	id. Nawafel (el)	10	45	145
»	Ahmad Haroun	10	148	140
586	Zarabi (el)	5	50	50
593	Danfik	2	188	187
596	'Assarah (el)	5	13	16
»	Fatadah (el)	5	16	13
608	au Total	7	52.303	52.703
618	Fayoum — au Total	12	27.139	27.103
619	Guizeh — id.	5	3.544	2.544
635	Ambouteh (el) au Total	6	335	235
639	Khairy Pacha	2	5	3
653	Beni-Souêf — Beba		*Zaroiet el Nawieh*	Zawiet el Nawieh
655	id. — Zawieh		*Ma'asrat Abou Sir*	Ma'saret Abou Sir
»	Abou-Sir el Maluk	6	67	97
»	Tersa el Maluk	4	31	13
661	Aklit	5	423	123
665	Residence non désignée	2	119	199
671	Gawazi (el) Minia	1	4.440	4.469
676	Bulgah (el)	1	35	26
679	Beni-Souêf — Beni-Souêf	»	*Tarnounah*	Tarbounah
»	Tarbounah	8	38	23
704	En tête de Cherinkeh au Total	4	142	145
713	Bahd-el-Nassara	2	117	177
719	Moudirieh de Guizeh au District		*Badrachein*	Guerzah
720	District Beni-Mazar — au Total	4	2.145	2.245

FIN DU TOME PREMIER

Digitized by Google

Original from CORNELL UNIVERSITY

Digitized by Google

Original from
CORNELL UNIVERSITY

Digitized by Google

Original from
CORNELL UNIVERSITY

Digitized by Google

Original from
CORNELL UNIVERSITY